

Филиал публично-правовой компании "Роскадастр" по Приморскому краю
полное наименование органа регистрации прав

Выписка из Единого государственного реестра недвижимости об объекте недвижимости



Сведения о характеристиках объекта недвижимости

На основании запроса от 07.11.2023, поступившего на рассмотрение 07.11.2023, сообщаем, что согласно записям Единого государственного реестра недвижимости:

Раздел 1 Лист 1

Земельный участок			
вид объекта недвижимости			

Лист № 1 раздела 1	Всего листов раздела 1: 4	Всего разделов: 8	Всего листов выписки: 145
--------------------	---------------------------	-------------------	---------------------------

07.11.2023г. № КУВИ-001/2023-251185813	
Кадастровый номер:	25:20:030401:27
Номер кадастрового квартала:	25:20:030401
Дата присвоения кадастрового номера:	25.07.2007

Ранее присвоенный государственный учетный номер:	данные отсутствуют
Местоположение:	Местоположение установлено относительно ориентира, расположенного за пределами участка. Ориентир ж/д станции. Участок находится примерно в 1,8 км, по направлению на юго-восток от ориентира. Почтовый адрес ориентира: край Приморский, р-н Хасанский, ст. Сухановка.
Площадь:	16156060 +/- 35185
Кадастровая стоимость, руб.:	705498594.97
Кадастровые номера расположенных в пределах земельного участка объектов недвижимости:	данные отсутствуют
Кадастровые номера объектов недвижимости, из которых образован объект недвижимости:	25:20:030401:1
Кадастровые номера образованных объектов недвижимости:	25:20:000000:3668, 25:20:030401:119, 25:20:350101:325, 25:20:030401:529, 25:20:030401:530
Категория земель:	Земли промышленности, энергетики, транспорта, связи, радиовещания, телевидения, информатики, земли для обеспечения космической деятельности, земли обороны, безопасности и земли иного специального назначения
Виды разрешенного использования:	Связь. Код 6.8
Сведения о кадастровом инженере:	образованием двух земельных участков путем раздела земельного участка с кадастровым номером 25:20:030401:27, с сохранением исходного земельного участка в измененных границах
Сведения о лесах, водных объектах и об иных природных объектах, расположенных в пределах земельного участка:	данные отсутствуют
Сведения о том, что земельный участок полностью расположен в границах зоны с особыми условиями использования территории, территории объекта культурного наследия, публичного сервитута:	данные отсутствуют



ДОКУМЕНТ ПОДПИСАН
ЭЛЕКТРОННОЙ ПОДПИСЬЮ

Сертификат: 00ВВ056В7401СВ38D2В3576АСDС8425108

Владелец: ФЕДЕРАЛЬНАЯ СЛУЖБА ГОСУДАРСТВЕННОЙ

РЕГИСТРАЦИИ, КАДАСТРА И КАРТОГРАФИИ

Действителен: с 27.06.2023 по 19.09.2024

полное наименование должности

инициалы, фамилия

Земельный участок			
вид объекта недвижимости			
Лист № 2 раздела 1	Всего листов раздела 1: 4	Всего разделов: 8	Всего листов выписки: 145
07.11.2023г. № КУВИ-001/2023-251185813			
Кадастровый номер:		25:20:030401:27	
Сведения о том, что земельный участок расположен в границах особой экономической зоны, территории опережающего социально-экономического развития, зоны территориального развития в Российской Федерации, игровой зоны:		данные отсутствуют	
Сведения о том, что земельный участок расположен в границах особо охраняемой природной территории, охотничьих угодий, лесничеств:		данные отсутствуют	
Сведения о результатах проведения государственного земельного надзора:		данные отсутствуют	
Сведения о расположении земельного участка в границах территории, в отношении которой утвержден проект межевания территории:		данные отсутствуют	
Условный номер земельного участка:		данные отсутствуют	
Сведения о принятии акта и (или) заключении договора, предусматривающих предоставление в соответствии с земельным законодательством исполнительным органом государственным органом власти или органом местного самоуправления, находящегося в государственной или муниципальной собственности земельного участка для строительства наемного дома социального использования или наемного дома коммерческого использования:		данные отсутствуют	
Сведения о том, что земельный участок или земельные участки образованы на основании решения об изъятии земельного участка и (или) расположенного на нем объекта недвижимости для государственных или муниципальных нужд:		данные отсутствуют	
Сведения о том, что земельный участок образован из земель или земельного участка, государственная собственность на которые не разграничена:		данные отсутствуют	
Сведения о наличии земельного спора о местоположении границ земельных участков:		данные отсутствуют	
Статус записи об объекте недвижимости:		Сведения об объекте недвижимости имеют статус "актуальные, ранее учтенные"	
Особые отметки:		Сведения об ограничениях права на объект недвижимости, обременениях данного объекта, не зарегистрированных в реестре прав, ограничений прав и обременений недвижимого имущества: вид ограничения (обременения): ограничения прав на земельный участок, предусмотренные статьей 56	



ДОКУМЕНТ ПОДПИСАН
ЭЛЕКТРОННОЙ ПОДПИСЬЮ

Сертификат: 00ВВ056В7401СВ38D2В3576АСDС8425108

Владелец: ФЕДЕРАЛЬНАЯ СЛУЖБА ГОСУДАРСТВЕННОЙ
РЕГИСТРАЦИИ, КАДАСТРА И КАРТОГРАФИИ
Действителен: с 27.06.2023 по 19.09.2024

полное наименование должности

инициалы, фамилия

Земельный участок			
вид объекта недвижимости			
Лист № 3 раздела 1	Всего листов раздела 1: 4	Всего разделов: 8	Всего листов выписки: 145

07.11.2023г. № КУВИ-001/2023-251185813

Кадастровый номер:

25:20:030401:27

Земельного кодекса Российской Федерации; срок действия: с 04.12.2007; реквизиты документа-основания: описание земельного участка от 21.07.2008 № - выдан: ООО "Краевой кадастровый центр". вид ограничения (обременения): ограничения прав на земельный участок, предусмотренные статьей 56 Земельного кодекса Российской Федерации; срок действия: с 04.12.2007; реквизиты документа-основания: описание земельного участка от 21.07.2008 № - выдан: ООО "Краевой кадастровый центр". вид ограничения (обременения): ограничения прав на земельный участок, предусмотренные статьей 56 Земельного кодекса Российской Федерации; срок действия: с 04.12.2007; реквизиты документа-основания: описание земельного участка от 21.07.2008 № - выдан: ООО "Краевой кадастровый центр". вид ограничения (обременения): ограничения прав на земельный участок, предусмотренные статьей 56 Земельного кодекса Российской Федерации; срок действия: с 04.12.2007; реквизиты документа-основания: описание земельного участка от 21.07.2008 № - выдан: ООО "Краевой кадастровый центр". вид ограничения (обременения): ограничения прав на земельный участок, предусмотренные статьей 56 Земельного кодекса Российской Федерации; срок действия: с 08.02.2017; реквизиты документа-основания: распоряжение от 07.12.2016 № 36-р выдан: Распоряжение Управления Росреестра по Приморскому краю. вид ограничения (обременения): ограничения прав на земельный участок, предусмотренные статьей 56 Земельного кодекса Российской Федерации; срок действия: с 13.12.2019; реквизиты документа-основания: постановление Губернатора Приморского края " О лечебно-оздоровительной местности регионального значения в Хасанском районе" от 05.03.1997 № 94 выдан: Губернатор Приморского края. вид ограничения (обременения): ограничения прав на земельный участок, предусмотренные статьей 56 Земельного кодекса Российской Федерации; срок действия: с 13.05.2020; реквизиты документа-основания: приказ "Об утверждении местоположения части береговой линии (границы водного объекта), границ частей водоохранной зоны и прибрежной защитной полосы Японского моря на территории Приморского края" от 07.11.2019 № 05-07/208 выдан: Амурское бассейновое водное управление Федерального агентства водных ресурсов. вид ограничения (обременения): ограничения прав на земельный участок, предусмотренные статьей 56 Земельного кодекса Российской Федерации; срок действия: с 15.07.2022; реквизиты документа-основания: постановление Губернатора Приморского края " О лечебно-оздоровительной местности регионального значения в Хасанском районе" от 05.03.1997 № 94 выдан: Губернатор Приморского края; постановление Администрации Приморского края "Об установлении границ и режима округа от 28.12.2012 № 448-па выдан: Администрация Приморского края; карта



ДОКУМЕНТ ПОДПИСАН
ЭЛЕКТРОННОЙ ПОДПИСЬЮ

Сертификат: 00BV056B7401CB38D2B3576ACDC8425108

Владелец: ФЕДЕРАЛЬНАЯ СЛУЖБА ГОСУДАРСТВЕННОЙ

РЕГИСТРАЦИИ, КАДАСТРА И КАРТОГРАФИИ

Действителен: с 27.06.2023 по 19.09.2024

полное наименование должности

инициалы, фамилия

Земельный участок			
вид объекта недвижимости			
Лист № 4 раздела 1	Всего листов раздела 1: 4	Всего разделов: 8	Всего листов выписки: 145
07.11.2023г. № КУВИ-001/2023-251185813			
Кадастровый номер:		25:20:030401:27	
		<p>лечебно-оздоровительной местности месторождения лечебных грязей "Ясное" в Хасанском районе Приморского края (М 1:100000) от 20.06.2008 № б/н выдан: Департамент земельных и имущественных отношений Приморского края; обращение департамента земельных и имущественных отношений Приморского края от 22.05.2017 № 20/20738 выдан: Департамент земельных и имущественных отношений Приморского края; письмо о согласовании границ от 15.05.2019 № 20/15976 выдан: Департамент земельных и имущественных отношений Приморского края; постановление Администрации Приморского края "Об утверждении Положения о Департаменте земельных и имущественных отношений Приморского края от 05.12.2012 № 374-па выдан: Администрация Приморского края; приказ от 16.09.2019 № 2035-л выдан: Администрация Приморского края; доверенность от 06.08.2019 № 20/06/02-03/24 выдан: Департамент земельных и имущественных отношений Приморского края. вид ограничения (обременения): ограничения прав на земельный участок, предусмотренные статьей 56 Земельного кодекса Российской Федерации; срок действия: с 01.03.2023; реквизиты документа-основания: приказ от 01.08.2022 № 37-01-06/123 выдан: Министерство природных ресурсов и охраны окружающей среды Приморского края . вид ограничения (обременения): ограничения прав на земельный участок, предусмотренные статьей 56 Земельного кодекса Российской Федерации; срок действия: с 09.03.2023; реквизиты документа-основания: приказ от 01.08.2022 № 37-01-06/124 выдан: Министерство природных ресурсов и охраны окружающей среды Приморского края . Граница земельного участка пересекает границы земельных участков (земельного участка) с кадастровыми номерами (кадастровым номером) 25:20:000000:25.</p>	
Получатель выписки:		Пономарев Антон Андреевич	

	ДОКУМЕНТ ПОДПИСАН ЭЛЕКТРОННОЙ ПОДПИСЬЮ	
Сертификат: 00BV056B7401CB38D2B3576ACDC8425108	Владелец: ФЕДЕРАЛЬНАЯ СЛУЖБА ГОСУДАРСТВЕННОЙ РЕГИСТРАЦИИ, КАДАСТРА И КАРТОГРАФИИ	инициалы, фамилия
полное наименование должности	Действителен: с 27.06.2023 по 19.09.2024	

Выписка из Единого государственного реестра недвижимости об объекте недвижимости
Сведения о зарегистрированных правах

Земельный участок			
вид объекта недвижимости			
Лист № 1 раздела 2	Всего листов раздела 2: 2	Всего разделов: 8	Всего листов выписки: 145
07.11.2023г. № КУВИ-001/2023-251185813			
Кадастровый номер:		25:20:030401:27	
1	Правообладатель (правообладатели):	1.1	Пономарев Антон Андреевич, 01.02.1979, г. Волгоград, Российская Федерация Паспорт гражданина Российской Федерации серия 45 09 №712644, выдан 15.09.2008, Отделением по району Аэропорт ОУФМС России по г.Москва в САО 125252, г Москва, б-р Ходынский, д 9, кв 124
	Сведения о возможности предоставления третьим лицам персональных данных физического лица:	1.1.1	данные отсутствуют
2	Вид, номер, дата и время государственной регистрации права:	2.1	Собственность 25:20:030401:27-25/064/2021-6 10.03.2021 06:58:27
3	Сведения об осуществлении государственной регистрации сделки, права без необходимого в силу закона согласия третьего лица, органа:	3.1	данные отсутствуют
4	Ограничение прав и обременение объекта недвижимости:	не зарегистрировано	
5	Договоры участия в долевом строительстве:	не зарегистрировано	
6	Заявленные в судебном порядке права требования:	данные отсутствуют	
7	Сведения о возможности предоставления третьим лицам персональных данных физического лица	данные отсутствуют	
8	Сведения о возражении в отношении зарегистрированного права:	данные отсутствуют	
9	Сведения о наличии решения об изъятии объекта недвижимости для государственных и муниципальных нужд:	данные отсутствуют	
10	Сведения о невозможности государственной регистрации без личного участия правообладателя или его законного представителя:	данные отсутствуют	
11	Правопритязания и сведения о наличии поступивших, но не рассмотренных заявлений о проведении государственной регистрации права (перехода, прекращения права), ограничения права или обременения объекта недвижимости, сделки в отношении объекта недвижимости:	отсутствуют	



ДОКУМЕНТ ПОДПИСАН
ЭЛЕКТРОННОЙ ПОДПИСЬЮ

Сертификат: 00BV056B7401CB38D2B3576ACDC8425108

Владелец: ФЕДЕРАЛЬНАЯ СЛУЖБА ГОСУДАРСТВЕННОЙ
РЕГИСТРАЦИИ, КАДАСТРА И КАРТОГРАФИИ
Действителен: с 27.06.2023 по 19.09.2024

полное наименование должности

инициалы, фамилия

Земельный участок			
вид объекта недвижимости			
Лист № 2 раздела 2	Всего листов раздела 2: 2	Всего разделов: 8	Всего листов выписки: 145
07.11.2023г. № КУВИ-001/2023-251185813			
Кадастровый номер:		25:20:030401:27	
11	Сведения о невозможности государственной регистрации перехода, прекращения, ограничения права на земельный участок из земель сельскохозяйственного назначения:	данные отсутствуют	

полное наименование должности	 ДОКУМЕНТ ПОДПИСАН ЭЛЕКТРОННОЙ ПОДПИСЬЮ Сертификат: 00ВВ056В7401СВ38D2В3576АСDС8425108 Владелец: ФЕДЕРАЛЬНАЯ СЛУЖБА ГОСУДАРСТВЕННОЙ РЕГИСТРАЦИИ, КАДАСТРА И КАРТОГРАФИИ Действителен: с 27.06.2023 по 19.09.2024	инициалы, фамилия
-------------------------------	---	-------------------

Выписка из Единого государственного реестра недвижимости об объекте недвижимости

Описание местоположения земельного участка

Земельный участок			
вид объекта недвижимости			
Лист № 1 раздела 3.1	Всего листов раздела 3.1: 17	Всего разделов: 8	Всего листов выписки: 145
07.11.2023г. № КУВИ-001/2023-251185813			
Кадастровый номер:		25:20:030401:27	

Описание местоположения границ земельного участка							
№ п/п	Номер точки		Дирекционный угол	Горизонтальное проложение, м	Описание закрепления на местности	Кадастровые номера смежных участков	Сведения об адресах правообладателей смежных земельных участков
	начальная	конечная					
1	2	3	4	5	6	7	8
1	1.1.1	1.1.2	319°51.4`	47.28	данные отсутствуют	данные отсутствуют	данные отсутствуют
2	1.1.1	1.1.1			данные отсутствуют	25:20:360101:2707	Lenuana@mail.ru, 692725, Приморский край, р-н. Хасанский, с. Андреевка, ул. Школьная, д. 3, кв. 2
3	1.1.2	1.1.3	318°34.6`	0.23	данные отсутствуют	данные отсутствуют	данные отсутствуют
4	1.1.3	1.1.4	319°51.4`	47.28	данные отсутствуют	данные отсутствуют	данные отсутствуют
5	1.1.4	1.1.5	320°31.7`	0.22	данные отсутствуют	данные отсутствуют	данные отсутствуют
6	1.1.5	1.1.6	322°25.0`	47.22	данные отсутствуют	данные отсутствуют	данные отсутствуют
7	1.1.6	1.1.7	296°33.9`	0.18	данные отсутствуют	данные отсутствуют	данные отсутствуют
8	1.1.7	1.1.8	345°56.5`	38.2	данные отсутствуют	данные отсутствуют	данные отсутствуют
9	1.1.8	1.1.9	347°11.8`	0.23	данные отсутствуют	данные отсутствуют	данные отсутствуют
10	1.1.9	1.1.10	349°54.4`	46.62	данные отсутствуют	данные отсутствуют	данные отсутствуют
11	1.1.10	1.1.11	347°11.8`	0.23	данные отсутствуют	данные отсутствуют	данные отсутствуют
12	1.1.11	1.1.12	349°53.9`	45.78	данные отсутствуют	данные отсутствуют	данные отсутствуют
13	1.1.12	1.1.13	349°41.7`	0.22	данные отсутствуют	25:20:360101:686	Приморский край, г.Владивосток, ул.Гражданская, д.19, корп.А
14	1.1.13	1.1.14	349°54.0`	46.07	данные отсутствуют	данные отсутствуют	данные отсутствуют
15	1.1.14	1.1.15	347°11.8`	0.23	данные отсутствуют	данные отсутствуют	данные отсутствуют
16	1.1.15	1.1.16	349°54.0`	46.07	данные отсутствуют	данные отсутствуют	данные отсутствуют
17	1.1.16	1.1.17	349°41.7`	0.22	данные отсутствуют	данные отсутствуют	данные отсутствуют
18	1.1.17	1.1.18	349°53.3`	45.96	данные отсутствуют	данные отсутствуют	данные отсутствуют
19	1.1.18	1.1.19	349°41.7`	0.22	данные отсутствуют	данные отсутствуют	данные отсутствуют
20	1.1.19	1.1.20	349°50.3`	46.26	данные отсутствуют	данные отсутствуют	данные отсутствуют



ДОКУМЕНТ ПОДПИСАН
ЭЛЕКТРОННОЙ ПОДПИСЬЮ

Сертификат: 00BV056B7401CB38D2B3576ACDC8425108

Владелец: ФЕДЕРАЛЬНАЯ СЛУЖБА ГОСУДАРСТВЕННОЙ

РЕГИСТРАЦИИ, КАДАСТРА И КАРТОГРАФИИ

Действителен: с 27.06.2023 по 19.09.2024

полное наименование должности

инициалы, фамилия

Земельный участок

вид объекта недвижимости

Лист № 2 раздела 3.1

Всего листов раздела 3.1: 17

Всего разделов: 8

Всего листов выписки: 145

07.11.2023г. № КУВИ-001/2023-251185813

Кадастровый номер:

25:20:030401:27

1	2	3	4	5	6	7	8
21	1.1.20	1.1.21	26°33.9'	0.18	данные отсутствуют	данные отсутствуют	данные отсутствуют
22	1.1.21	1.1.22	295°27.8'	0.23	данные отсутствуют	данные отсутствуют	данные отсутствуют
23	1.1.22	1.1.23	296°46.8'	4.77	данные отсутствуют	данные отсутствуют	данные отсутствуют
24	1.1.23	1.1.24	296°33.9'	0.22	данные отсутствуют	данные отсутствуют	данные отсутствуют
25	1.1.24	1.1.25	296°49.1'	43.31	данные отсутствуют	данные отсутствуют	данные отсутствуют
26	1.1.25	1.1.26	296°33.9'	0.22	данные отсутствуют	данные отсутствуют	данные отсутствуют
27	1.1.26	1.1.27	296°49.5'	46.27	данные отсутствуют	данные отсутствуют	данные отсутствуют
28	1.1.27	1.1.28	296°33.9'	0.22	данные отсутствуют	данные отсутствуют	данные отсутствуют
29	1.1.28	1.1.29	296°48.5'	46.27	данные отсутствуют	данные отсутствуют	данные отсутствуют
30	1.1.29	1.1.30	296°33.9'	0.22	данные отсутствуют	данные отсутствуют	данные отсутствуют
31	1.1.30	1.1.31	296°49.9'	46.28	данные отсутствуют	данные отсутствуют	данные отсутствуют
32	1.1.31	1.1.32	293°11.9'	0.23	данные отсутствуют	данные отсутствуют	данные отсутствуют
33	1.1.32	1.1.33	296°50.2'	46.27	данные отсутствуют	данные отсутствуют	данные отсутствуют
34	1.1.33	1.1.34	293°11.9'	0.23	данные отсутствуют	данные отсутствуют	данные отсутствуют
35	1.1.34	1.1.35	296°49.9'	46.28	данные отсутствуют	данные отсутствуют	данные отсутствуют
36	1.1.35	1.1.36	296°33.9'	0.22	данные отсутствуют	данные отсутствуют	данные отсутствуют
37	1.1.36	1.1.37	296°48.5'	46.27	данные отсутствуют	данные отсутствуют	данные отсутствуют
38	1.1.37	1.1.38	43°48.8'	4.78	данные отсутствуют	данные отсутствуют	данные отсутствуют
39	1.1.38	1.1.39	43°9.1'	0.22	данные отсутствуют	данные отсутствуют	данные отсутствуют
40	1.1.39	1.1.40	312°42.5'	0.18	данные отсутствуют	данные отсутствуют	данные отсутствуют
41	1.1.40	1.1.41	223°9.1'	0.22	данные отсутствуют	данные отсутствуют	данные отсутствуют
42	1.1.41	1.1.42	223°48.8'	4.78	данные отсутствуют	данные отсутствуют	данные отсутствуют
43	1.1.42	1.1.43	313°39.8'	46.1	данные отсутствуют	данные отсутствуют	данные отсутствуют
44	1.1.43	1.1.44	311°25.4'	0.23	данные отсутствуют	25:20:030401:114	данные отсутствуют
45	1.1.44	1.1.45	313°41.2'	46.27	данные отсутствуют	25:20:030401:114	данные отсутствуют
46	1.1.45	1.1.46	311°25.4'	0.23	данные отсутствуют	25:20:030401:114	данные отсутствуют
47	1.1.46	1.1.47	313°41.4'	46.08	данные отсутствуют	25:20:030401:114	данные отсутствуют
48	1.1.47	1.1.48	313°9.1'	0.22	данные отсутствуют	25:20:030401:114	данные отсутствуют
49	1.1.48	1.1.49	313°40.7'	46.28	данные отсутствуют	25:20:030401:114	данные отсутствуют



ДОКУМЕНТ ПОДПИСАН
ЭЛЕКТРОННОЙ ПОДПИСЬЮ

Сертификат: 00BV056B7401CB38D2B3576ACDC8425108

Владелец: ФЕДЕРАЛЬНАЯ СЛУЖБА ГОСУДАРСТВЕННОЙ

РЕГИСТРАЦИИ, КАДАСТРА И КАРТОГРАФИИ

Действителен: с 27.06.2023 по 19.09.2024

полное наименование должности

инициалы, фамилия

Земельный участок

вид объекта недвижимости

Лист № 3 раздела 3.1

Всего листов раздела 3.1: 17

Всего разделов: 8

Всего листов выписки: 145

07.11.2023г. № КУВИ-001/2023-251185813

Кадастровый номер:

25:20:030401:27

1	2	3	4	5	6	7	8
50	1.1.49	1.1.50	313°9.1'	0.22	данные отсутствуют	25:20:030401:114	данные отсутствуют
51	1.1.50	1.1.51	313°43.4'	46.33	данные отсутствуют	25:20:030401:114	данные отсутствуют
52	1.1.51	1.1.52	300°57.8'	0.17	данные отсутствуют	25:20:030401:114	данные отсутствуют
53	1.1.52	1.1.53	270°14.2'	43.49	данные отсутствуют	25:20:030401:114	данные отсутствуют
54	1.1.53	1.1.54	270°0.0'	0.22	данные отсутствуют	25:20:030401:114	данные отсутствуют
55	1.1.54	1.1.55	270°17.5'	43.27	данные отсутствуют	25:20:030401:114	данные отсутствуют
56	1.1.55	1.1.56	267°23.8'	0.22	данные отсутствуют	25:20:030401:114	данные отсутствуют
57	1.1.56	1.1.57	270°18.4'	42.98	данные отсутствуют	25:20:030401:114	данные отсутствуют
58	1.1.57	1.1.58	270°0.0'	0.22	данные отсутствуют	25:20:030401:114	данные отсутствуют
59	1.1.58	1.1.59	270°18.5'	42.78	данные отсутствуют	25:20:030401:114	данные отсутствуют
60	1.1.59	1.1.60	270°0.0'	0.22	данные отсутствуют	25:20:030401:114	данные отсутствуют
61	1.1.60	1.1.61	270°17.6'	42.97	данные отсутствуют	25:20:030401:114	данные отсутствуют
62	1.1.61	1.1.62	270°0.0'	0.22	данные отсутствуют	25:20:030401:114	данные отсутствуют
63	1.1.62	1.1.63	270°17.7'	42.78	данные отсутствуют	25:20:030401:114	данные отсутствуют
64	1.1.63	1.1.64	270°0.0'	0.22	данные отсутствуют	25:20:030401:114	данные отсутствуют
65	1.1.64	1.1.65	270°17.6'	42.98	данные отсутствуют	25:20:030401:114	данные отсутствуют
66	1.1.65	1.1.66	270°0.0'	0.22	данные отсутствуют	25:20:030401:114	данные отсутствуют
67	1.1.66	1.1.67	269°39.7'	55.86	данные отсутствуют	данные отсутствуют	данные отсутствуют
68	1.1.67	1.1.68	4°46.9'	5.28	данные отсутствуют	данные отсутствуют	данные отсутствуют
69	1.1.68	1.1.69	0°0.0'	0.22	данные отсутствуют	данные отсутствуют	данные отсутствуют
70	1.1.69	1.1.70	273°22.0'	0.17	данные отсутствуют	данные отсутствуют	данные отсутствуют
71	1.1.70	1.1.71	220°50.8'	6.83	данные отсутствуют	данные отсутствуют	данные отсутствуют
72	1.1.71	1.1.72	269°14.0'	41.9	данные отсутствуют	данные отсутствуют	данные отсутствуют
73	1.1.72	1.1.73	18°21.6'	50.76	данные отсутствуют	25:20:000000:25	адрес отсутствует
74	1.1.73	1.1.74	18°21.8'	549.81	данные отсутствуют	25:20:000000:25	адрес отсутствует
75	1.1.74	1.1.75	18°22.0'	144.17	данные отсутствуют	25:20:000000:25	адрес отсутствует
76	1.1.75	1.1.76	27°25.3'	41.6	данные отсутствуют	25:20:000000:25	адрес отсутствует
77	1.1.76	1.1.77	36°10.2'	50.12	данные отсутствуют	25:20:000000:25	адрес отсутствует
78	1.1.77	1.1.78	8°31.1'	52.45	данные отсутствуют	25:20:000000:25	адрес отсутствует



ДОКУМЕНТ ПОДПИСАН
ЭЛЕКТРОННОЙ ПОДПИСЬЮ

Сертификат: 00BV056B7401CB38D2B3576ACDC8425108

Владелец: ФЕДЕРАЛЬНАЯ СЛУЖБА ГОСУДАРСТВЕННОЙ

РЕГИСТРАЦИИ, КАДАСТРА И КАРТОГРАФИИ

Действителен: с 27.06.2023 по 19.09.2024

полное наименование должности

инициалы, фамилия

Земельный участок

вид объекта недвижимости

Лист № 4 раздела 3.1

Всего листов раздела 3.1: 17

Всего разделов: 8

Всего листов выписки: 145

07.11.2023г. № КУВИ-001/2023-251185813

Кадастровый номер:

25:20:030401:27

1	2	3	4	5	6	7	8
79	1.1.78	1.1.79	12°26.6'	52.26	данные отсутствуют	25:20:000000:25	адрес отсутствует
80	1.1.79	1.1.80	356°3.9'	19.82	данные отсутствуют	25:20:000000:25	адрес отсутствует
81	1.1.80	1.1.81	18°21.8'	293.71	данные отсутствуют	данные отсутствуют	данные отсутствуют
82	1.1.81	1.1.82	25°8.5'	898.52	данные отсутствуют	данные отсутствуют	данные отсутствуют
83	1.1.82	1.1.83	276°15.5'	192.63	данные отсутствуют	данные отсутствуют	данные отсутствуют
84	1.1.83	1.1.84	340°55.9'	10.28	данные отсутствуют	25:20:030401:12	данные отсутствуют
85	1.1.84	1.1.85	355°32.3'	52.96	данные отсутствуют	25:20:030401:12	данные отсутствуют
86	1.1.85	1.1.86	354°6.1'	183.92	данные отсутствуют	25:20:030401:12	данные отсутствуют
87	1.1.86	1.1.87	353°57.5'	86.75	данные отсутствуют	25:20:030401:12	данные отсутствуют
88	1.1.87	1.1.88	351°59.8'	103.07	данные отсутствуют	25:20:030401:12	данные отсутствуют
89	1.1.88	1.1.89	269°8.2'	3.32	данные отсутствуют	25:20:030401:12	данные отсутствуют
90	1.1.89	1.1.90	359°9.1'	12.14	данные отсутствуют	25:20:030401:12	данные отсутствуют
91	1.1.90	1.1.91	0°16.6'	70.47	данные отсутствуют	25:20:030401:12	данные отсутствуют
92	1.1.91	1.1.92	344°33.5'	11.27	данные отсутствуют	25:20:030401:12	данные отсутствуют
93	1.1.92	1.1.93	1°42.5'	21.12	данные отсутствуют	данные отсутствуют	данные отсутствуют
94	1.1.93	1.1.94	1°55.9'	9.5	данные отсутствуют	25:20:030401:11	данные отсутствуют
95	1.1.94	1.1.95	352°49.3'	28.01	данные отсутствуют	25:20:030401:11	данные отсутствуют
96	1.1.95	1.1.96	352°14.5'	27.7	данные отсутствуют	25:20:030401:11	данные отсутствуют
97	1.1.96	1.1.97	354°58.2'	65.35	данные отсутствуют	25:20:030401:11	данные отсутствуют
98	1.1.97	1.1.98	355°48.0'	16.38	данные отсутствуют	25:20:030401:11	данные отсутствуют
99	1.1.98	1.1.99	354°19.4'	16.88	данные отсутствуют	25:20:030401:11	данные отсутствуют
100	1.1.99	1.1.100	356°11.4'	157.13	данные отсутствуют	25:20:030401:11	данные отсутствуют
101	1.1.100	1.1.101	38°18.1'	8.24	данные отсутствуют	25:20:030401:11	данные отсутствуют
102	1.1.101	1.1.102	10°9.0'	95.5	данные отсутствуют	25:20:030401:11	данные отсутствуют
103	1.1.102	1.1.103	9°46.0'	87.31	данные отсутствуют	25:20:030401:11	данные отсутствуют
104	1.1.103	1.1.104	9°53.0'	83.83	данные отсутствуют	25:20:030401:11	данные отсутствуют
105	1.1.104	1.1.105	357°57.2'	23.23	данные отсутствуют	25:20:030401:11	данные отсутствуют
106	1.1.105	1.1.106	14°45.7'	94.15	данные отсутствуют	25:20:030401:11	данные отсутствуют
107	1.1.106	1.1.107	12°25.9'	60.76	данные отсутствуют	25:20:030401:11	данные отсутствуют



ДОКУМЕНТ ПОДПИСАН
ЭЛЕКТРОННОЙ ПОДПИСЬЮ

Сертификат: 00BV056B7401CB38D2B3576ACDC8425108

Владелец: ФЕДЕРАЛЬНАЯ СЛУЖБА ГОСУДАРСТВЕННОЙ

РЕГИСТРАЦИИ, КАДАСТРА И КАРТОГРАФИИ

Действителен: с 27.06.2023 по 19.09.2024

полное наименование должности

инициалы, фамилия

Земельный участок

вид объекта недвижимости

Лист № 5 раздела 3.1

Всего листов раздела 3.1: 17

Всего разделов: 8

Всего листов выписки: 145

07.11.2023г. № КУВИ-001/2023-251185813

Кадастровый номер:

25:20:030401:27

1	2	3	4	5	6	7	8
108	1.1.107	1.1.108	350°48.8'	24.55	данные отсутствуют	25:20:030401:11	данные отсутствуют
109	1.1.108	1.1.109	6°30.7'	7.41	данные отсутствуют	25:20:030401:11	данные отсутствуют
110	1.1.109	1.1.110	33°31.4'	20.12	данные отсутствуют	25:20:030401:11	данные отсутствуют
111	1.1.110	1.1.111	12°31.6'	187.25	данные отсутствуют	25:20:030401:11	данные отсутствуют
112	1.1.111	1.1.112	25°17.1'	37.62	данные отсутствуют	25:20:030401:11	данные отсутствуют
113	1.1.112	1.1.113	357°50.1'	125.46	данные отсутствуют	25:20:030401:11	данные отсутствуют
114	1.1.113	1.1.114	154°43.5'	79.28	данные отсутствуют	данные отсутствуют	данные отсутствуют
115	1.1.113	1.1.113			данные отсутствуют	25:20:000000:3735(1)	адрес отсутствует
116	1.1.114	1.1.115	81°20.1'	139.93	данные отсутствуют	данные отсутствуют	данные отсутствуют
117	1.1.115	1.1.116	120°19.4'	158.24	данные отсутствуют	25:20:000000:3735(3)	адрес отсутствует
118	1.1.116	1.1.117	118°48.0'	607.85	данные отсутствуют	25:20:000000:3735(3)	адрес отсутствует
119	1.1.117	1.1.118	118°45.0'	493.28	данные отсутствуют	25:20:000000:3735(3)	адрес отсутствует
120	1.1.118	1.1.119	18°45.6'	123.66	данные отсутствуют	25:20:000000:3735(3)	адрес отсутствует
121	1.1.119	1.1.120	4°43.1'	106.73	данные отсутствуют	25:20:000000:3735(3)	адрес отсутствует
122	1.1.120	1.1.121	337°14.5'	495.34	данные отсутствуют	25:20:000000:3735(3)	адрес отсутствует
123	1.1.121	1.1.122	310°20.3'	595.86	данные отсутствуют	данные отсутствуют	данные отсутствуют
124	1.1.122	1.1.123	45°29.6'	125.52	данные отсутствуют	25:20:000000:3735(1)	адрес отсутствует
125	1.1.123	1.1.124	337°24.2'	373.68	данные отсутствуют	данные отсутствуют	данные отсутствуют
126	1.1.124	1.1.125	299°52.2'	162.9	данные отсутствуют	данные отсутствуют	данные отсутствуют
127	1.1.125	1.1.126	226°22.5'	129.69	данные отсутствуют	данные отсутствуют	данные отсутствуют
128	1.1.126	1.1.127	324°28.4'	169.44	данные отсутствуют	данные отсутствуют	данные отсутствуют
129	1.1.127	1.1.128	226°59.1'	455.58	данные отсутствуют	данные отсутствуют	данные отсутствуют
130	1.1.127	1.1.127			данные отсутствуют	25:20:000000:3735(2)	адрес отсутствует
131	1.1.128	1.1.129	347°45.1'	46.9	данные отсутствуют	25:20:030401:11	данные отсутствуют
132	1.1.129	1.1.130	280°4.7'	7.49	данные отсутствуют	25:20:030401:11	данные отсутствуют
133	1.1.130	1.1.131	297°40.7'	9.43	данные отсутствуют	данные отсутствуют	данные отсутствуют
134	1.1.131	1.1.132	302°52.0'	5.99	данные отсутствуют	данные отсутствуют	данные отсутствуют
135	1.1.132	1.1.133	359°4.7'	4.97	данные отсутствуют	25:20:030401:11	данные отсутствуют
136	1.1.133	1.1.134	15°3.5'	6.12	данные отсутствуют	25:20:030401:11	данные отсутствуют



ДОКУМЕНТ ПОДПИСАН
ЭЛЕКТРОННОЙ ПОДПИСЬЮ

Сертификат: 00BV056B7401CB38D2B3576ACDC8425108

Владелец: ФЕДЕРАЛЬНАЯ СЛУЖБА ГОСУДАРСТВЕННОЙ

РЕГИСТРАЦИИ, КАДАСТРА И КАРТОГРАФИИ

Действителен: с 27.06.2023 по 19.09.2024

полное наименование должности

инициалы, фамилия

Земельный участок

вид объекта недвижимости

Лист № 6 раздела 3.1

Всего листов раздела 3.1: 17

Всего разделов: 8

Всего листов выписки: 145

07.11.2023г. № КУВИ-001/2023-251185813

Кадастровый номер:

25:20:030401:27

1	2	3	4	5	6	7	8
137	1.1.134	1.1.135	47°13.9'	3.81	данные отсутствуют	25:20:000000:3589	данные отсутствуют
138	1.1.135	1.1.136	55°29.5'	27.18	данные отсутствуют	данные отсутствуют	данные отсутствуют
139	1.1.136	1.1.137	50°53.1'	3.93	данные отсутствуют	данные отсутствуют	данные отсутствуют
140	1.1.137	1.1.138	50°56.0'	128.38	данные отсутствуют	данные отсутствуют	данные отсутствуют
141	1.1.138	1.1.139	47°48.2'	26.6	данные отсутствуют	данные отсутствуют	данные отсутствуют
142	1.1.139	1.1.140	47°23.9'	8.95	данные отсутствуют	данные отсутствуют	данные отсутствуют
143	1.1.140	1.1.141	47°45.2'	30.46	данные отсутствуют	данные отсутствуют	данные отсутствуют
144	1.1.141	1.1.142	139°50.3'	15.09	данные отсутствуют	данные отсутствуют	данные отсутствуют
145	1.1.142	1.1.143	95°52.1'	7.63	данные отсутствуют	данные отсутствуют	данные отсутствуют
146	1.1.143	1.1.144	53°55.1'	6.25	данные отсутствуют	данные отсутствуют	данные отсутствуют
147	1.1.144	1.1.145	48°38.0'	142.6	данные отсутствуют	данные отсутствуют	данные отсутствуют
148	1.1.145	1.1.146	33°30.8'	7.17	данные отсутствуют	данные отсутствуют	данные отсутствуют
149	1.1.146	1.1.147	52°52.7'	17.8	данные отсутствуют	данные отсутствуют	данные отсутствуют
150	1.1.147	1.1.148	50°53.3'	15.85	данные отсутствуют	данные отсутствуют	данные отсутствуют
151	1.1.148	1.1.149	48°50.4'	10.45	данные отсутствуют	данные отсутствуют	данные отсутствуют
152	1.1.149	1.1.150	52°11.5'	14.29	данные отсутствуют	данные отсутствуют	данные отсутствуют
153	1.1.150	1.1.151	49°19.1'	7.04	данные отсутствуют	данные отсутствуют	данные отсутствуют
154	1.1.151	1.1.152	50°2.3'	64.8	данные отсутствуют	данные отсутствуют	данные отсутствуют
155	1.1.152	1.1.153	50°1.8'	144.28	данные отсутствуют	данные отсутствуют	данные отсутствуют
156	1.1.153	1.1.154	51°19.7'	57.47	данные отсутствуют	данные отсутствуют	данные отсутствуют
157	1.1.154	1.1.155	51°17.8'	18.82	данные отсутствуют	данные отсутствуют	данные отсутствуют
158	1.1.155	1.1.156	51°20.3'	126.16	данные отсутствуют	данные отсутствуют	данные отсутствуют
159	1.1.156	1.1.157	51°42.0'	6.97	данные отсутствуют	данные отсутствуют	данные отсутствуют
160	1.1.157	1.1.158	51°19.0'	108.95	данные отсутствуют	данные отсутствуют	данные отсутствуют
161	1.1.158	1.1.159	51°17.3'	125.3	данные отсутствуют	данные отсутствуют	данные отсутствуют
162	1.1.159	1.1.160	140°47.2'	50	данные отсутствуют	данные отсутствуют	данные отсутствуют
163	1.1.160	1.1.161	50°41.8'	64.98	данные отсутствуют	данные отсутствуют	данные отсутствуют
164	1.1.161	1.1.162	50°35.2'	3.56	данные отсутствуют	данные отсутствуют	данные отсутствуют
165	1.1.162	1.1.163	50°42.7'	59.05	данные отсутствуют	данные отсутствуют	данные отсутствуют



ДОКУМЕНТ ПОДПИСАН
ЭЛЕКТРОННОЙ ПОДПИСЬЮ

Сертификат: 00BV056B7401CB38D2B3576ACDC8425108

Владелец: ФЕДЕРАЛЬНАЯ СЛУЖБА ГОСУДАРСТВЕННОЙ

РЕГИСТРАЦИИ, КАДАСТРА И КАРТОГРАФИИ

Действителен: с 27.06.2023 по 19.09.2024

полное наименование должности

инициалы, фамилия

Земельный участок

вид объекта недвижимости

Лист № 7 раздела 3.1

Всего листов раздела 3.1: 17

Всего разделов: 8

Всего листов выписки: 145

07.11.2023г. № КУВИ-001/2023-251185813

Кадастровый номер:

25:20:030401:27

1	2	3	4	5	6	7	8
166	1.1.163	1.1.164	50°38.8'	6.32	данные отсутствуют	данные отсутствуют	данные отсутствуют
167	1.1.164	1.1.165	50°41.5'	197.22	данные отсутствуют	данные отсутствуют	данные отсутствуют
168	1.1.165	1.1.166	316°23.4'	18.66	данные отсутствуют	данные отсутствуют	данные отсутствуют
169	1.1.166	1.1.167	316°28.1'	2.48	данные отсутствуют	данные отсутствуют	данные отсутствуют
170	1.1.167	1.1.168	316°21.4'	27.79	данные отсутствуют	данные отсутствуют	данные отсутствуют
171	1.1.168	1.1.169	47°47.0'	37.12	данные отсутствуют	данные отсутствуют	данные отсутствуют
172	1.1.169	1.1.170	53°43.1'	48.38	данные отсутствуют	данные отсутствуют	данные отсутствуют
173	1.1.170	1.1.171	14°28.6'	11.04	данные отсутствуют	данные отсутствуют	данные отсутствуют
174	1.1.171	1.1.172	58°9.5'	162.01	данные отсутствуют	данные отсутствуют	данные отсутствуют
175	1.1.172	1.1.173	53°53.5'	65.01	данные отсутствуют	данные отсутствуют	данные отсутствуют
176	1.1.173	1.1.174	81°53.0'	69.34	данные отсутствуют	данные отсутствуют	данные отсутствуют
177	1.1.174	1.1.175	1°13.1'	15.52	данные отсутствуют	данные отсутствуют	данные отсутствуют
178	1.1.175	1.1.176	77°59.2'	121.06	данные отсутствуют	25:20:030401:529	данные отсутствуют
179	1.1.176	1.1.177	73°26.2'	106.36	данные отсутствуют	25:20:030401:529	данные отсутствуют
180	1.1.177	1.1.178	59°45.7'	92.25	данные отсутствуют	25:20:030401:529	данные отсутствуют
181	1.1.178	1.1.179	43°39.5'	100.27	данные отсутствуют	25:20:030401:529	данные отсутствуют
182	1.1.179	1.1.180	119°13.6'	56.42	данные отсутствуют	данные отсутствуют	данные отсутствуют
183	1.1.180	1.1.181	23°10.0'	170.33	данные отсутствуют	данные отсутствуют	данные отсутствуют
184	1.1.181	1.1.182	23°11.6'	12.7	данные отсутствуют	данные отсутствуют	данные отсутствуют
185	1.1.182	1.1.183	23°10.0'	57.65	данные отсутствуют	данные отсутствуют	данные отсутствуют
186	1.1.183	1.1.184	23°9.9'	102.85	данные отсутствуют	данные отсутствуют	данные отсутствуют
187	1.1.184	1.1.185	23°19.4'	3.01	данные отсутствуют	данные отсутствуют	данные отсутствуют
188	1.1.185	1.1.186	23°9.7'	6.18	данные отсутствуют	данные отсутствуют	данные отсутствуют
189	1.1.186	1.1.187	23°22.7'	7.56	данные отсутствуют	данные отсутствуют	данные отсутствуют
190	1.1.187	1.1.188	22°21.0'	6.21	данные отсутствуют	данные отсутствуют	данные отсутствуют
191	1.1.188	1.1.189	23°11.5'	144.92	данные отсутствуют	данные отсутствуют	данные отсутствуют
192	1.1.189	1.1.190	299°32.5'	62	данные отсутствуют	данные отсутствуют	данные отсутствуют
193	1.1.190	1.1.191	39°11.8'	217.05	данные отсутствуют	данные отсутствуют	данные отсутствуют
194	1.1.191	1.1.192	39°12.0'	117.69	данные отсутствуют	данные отсутствуют	данные отсутствуют



ДОКУМЕНТ ПОДПИСАН
ЭЛЕКТРОННОЙ ПОДПИСЬЮ

Сертификат: 00BV056B7401CB38D2B3576ACDC8425108

Владелец: ФЕДЕРАЛЬНАЯ СЛУЖБА ГОСУДАРСТВЕННОЙ

РЕГИСТРАЦИИ, КАДАСТРА И КАРТОГРАФИИ

Действителен: с 27.06.2023 по 19.09.2024

полное наименование должности

инициалы, фамилия

Земельный участок

вид объекта недвижимости

Лист № 8 раздела 3.1

Всего листов раздела 3.1: 17

Всего разделов: 8

Всего листов выписки: 145

07.11.2023г. № КУВИ-001/2023-251185813

Кадастровый номер:

25:20:030401:27

1	2	3	4	5	6	7	8
195	1.1.192	1.1.193	39°12.2'	76.16	данные отсутствуют	данные отсутствуют	данные отсутствуют
196	1.1.193	1.1.194	39°16.0'	5.17	данные отсутствуют	данные отсутствуют	данные отсутствуют
197	1.1.194	1.1.195	39°11.2'	67.99	данные отсутствуют	данные отсутствуют	данные отсутствуют
198	1.1.195	1.1.196	91°49.9'	24.09	данные отсутствуют	данные отсутствуют	данные отсутствуют
199	1.1.196	1.1.197	29°33.2'	4.46	данные отсутствуют	данные отсутствуют	данные отсутствуют
200	1.1.197	1.1.198	358°32.6'	28.31	данные отсутствуют	данные отсутствуют	данные отсутствуют
201	1.1.198	1.1.199	39°13.6'	116.35	данные отсутствуют	данные отсутствуют	данные отсутствуют
202	1.1.199	1.1.200	39°11.3'	88.28	данные отсутствуют	данные отсутствуют	данные отсутствуют
203	1.1.200	1.1.201	39°13.6'	6.47	данные отсутствуют	данные отсутствуют	данные отсутствуют
204	1.1.201	1.1.202	39°11.8'	42.72	данные отсутствуют	данные отсутствуют	данные отсутствуют
205	1.1.202	1.1.203	39°13.0'	20.7	данные отсутствуют	данные отсутствуют	данные отсутствуют
206	1.1.203	1.1.204	39°11.8'	178.65	данные отсутствуют	данные отсутствуют	данные отсутствуют
207	1.1.204	1.1.205	36°29.5'	44.31	данные отсутствуют	25:20:030401:530	данные отсутствуют
208	1.1.205	1.1.206	36°24.7'	91.8	данные отсутствуют	25:20:030401:530	данные отсутствуют
209	1.1.206	1.1.207	32°28.1'	163.79	данные отсутствуют	данные отсутствуют	данные отсутствуют
210	1.1.207	1.1.208	44°12.4'	28.6	данные отсутствуют	25:20:000000:3588	данные отсутствуют
211	1.1.208	1.1.209	117°57.8'	478.67	данные отсутствуют	25:20:000000:3588	данные отсутствуют
212	1.1.209	1.1.210	151°58.9'	209.04	данные отсутствуют	25:20:000000:3588	данные отсутствуют
213	1.1.210	1.1.211	51°50.4'	468.71	данные отсутствуют	25:20:000000:3588	данные отсутствуют
214	1.1.211	1.1.212	123°37.3'	1339.62	данные отсутствуют	25:20:000000:3588	данные отсутствуют
215	1.1.212	1.1.213	170°11.1'	1210.81	данные отсутствуют	25:20:000000:3588	данные отсутствуют
216	1.1.213	1.1.214	266°58.7'	218.49	данные отсутствуют	25:20:030401:89	адрес отсутствует
217	1.1.214	1.1.215	266°59.0'	371.15	данные отсутствуют	25:20:030401:89	адрес отсутствует
218	1.1.215	1.1.216	266°58.9'	533.55	данные отсутствуют	25:20:030401:89	адрес отсутствует
219	1.1.216	1.1.217	266°58.7'	40.03	данные отсутствуют	25:20:030401:89	адрес отсутствует
220	1.1.217	1.1.218	266°55.1'	5.21	данные отсутствуют	25:20:030401:89	адрес отсутствует
221	1.1.218	1.1.219	266°58.9'	578.88	данные отсутствуют	25:20:030401:89	адрес отсутствует
222	1.1.219	1.1.220	223°4.8'	158.47	данные отсутствуют	25:20:030401:89	адрес отсутствует
223	1.1.220	1.1.221	223°4.8'	459.75	данные отсутствуют	25:20:030401:89	адрес отсутствует



ДОКУМЕНТ ПОДПИСАН
ЭЛЕКТРОННОЙ ПОДПИСЬЮ

Сертификат: 00BV056B7401CB38D2B3576ACDC8425108

Владелец: ФЕДЕРАЛЬНАЯ СЛУЖБА ГОСУДАРСТВЕННОЙ

РЕГИСТРАЦИИ, КАДАСТРА И КАРТОГРАФИИ

Действителен: с 27.06.2023 по 19.09.2024

полное наименование должности

инициалы, фамилия

Земельный участок

вид объекта недвижимости

Лист № 9 раздела 3.1

Всего листов раздела 3.1: 17

Всего разделов: 8

Всего листов выписки: 145

07.11.2023г. № КУВИ-001/2023-251185813

Кадастровый номер:

25:20:030401:27

1	2	3	4	5	6	7	8
224	1.1.221	1.1.222	223°5.6`	496.23	данные отсутствуют	25:20:030401:89	адрес отсутствует
225	1.1.222	1.1.223	174°43.9`	1145.64	данные отсутствуют	25:20:030401:89	адрес отсутствует
226	1.1.223	1.1.224	187°19.3`	679.69	данные отсутствуют	25:20:030401:89	адрес отсутствует
227	1.1.224	1.1.225	221°10.1`	185.51	данные отсутствуют	25:20:030401:89	адрес отсутствует
228	1.1.225	1.1.226	221°10.0`	630.79	данные отсутствуют	25:20:030401:89	адрес отсутствует
229	1.1.226	1.1.227	221°9.7`	77.97	данные отсутствуют	25:20:030401:89	адрес отсутствует
230	1.1.227	1.1.228	221°10.2`	260.49	данные отсутствуют	25:20:030401:89	адрес отсутствует
231	1.1.228	1.1.229	221°9.8`	164.4	данные отсутствуют	25:20:030401:89	адрес отсутствует
232	1.1.229	1.1.230	221°10.2`	233.3	данные отсутствуют	25:20:030401:89	адрес отсутствует
233	1.1.230	1.1.231	221°10.0`	236.77	данные отсутствуют	25:20:030401:89	адрес отсутствует
234	1.1.231	1.1.232	180°13.4`	621.41	данные отсутствуют	25:20:030401:89	адрес отсутствует
235	1.1.232	1.1.233	180°28.3`	153.16	данные отсутствуют	25:20:030401:89	адрес отсутствует
236	1.1.233	1.1.234	180°16.6`	349.95	данные отсутствуют	25:20:030401:89	адрес отсутствует
237	1.1.234	1.1.235	257°37.1`	7.14	данные отсутствуют	25:20:030401:89	адрес отсутствует
238	1.1.235	1.1.236	282°43.4`	6.04	данные отсутствуют	25:20:030401:89	адрес отсутствует
239	1.1.236	1.1.237	287°32.6`	3.25	данные отсутствуют	25:20:030401:89	адрес отсутствует
240	1.1.237	1.1.238	290°32.7`	6.1	данные отсутствуют	25:20:030401:89	адрес отсутствует
241	1.1.238	1.1.239	293°12.8`	9.64	данные отсутствуют	25:20:030401:89	адрес отсутствует
242	1.1.239	1.1.240	295°0.2`	5.09	данные отсутствуют	25:20:030401:89	адрес отсутствует
243	1.1.240	1.1.241	296°30.8`	14.92	данные отсутствуют	25:20:030401:89	адрес отсутствует
244	1.1.241	1.1.242	298°39.4`	23.29	данные отсутствуют	25:20:030401:89	адрес отсутствует
245	1.1.242	1.1.243	298°34.8`	7.5	данные отсутствуют	25:20:030401:89	адрес отсутствует
246	1.1.243	1.1.244	293°10.6`	31.33	данные отсутствуют	25:20:030401:89	адрес отсутствует
247	1.1.244	1.1.245	282°12.8`	16.31	данные отсутствуют	25:20:030401:89	адрес отсутствует
248	1.1.245	1.1.246	271°7.9`	10.12	данные отсутствуют	25:20:030401:89	адрес отсутствует
249	1.1.246	1.1.247	257°44.5`	10.32	данные отсутствуют	25:20:030401:89	адрес отсутствует
250	1.1.247	1.1.248	240°20.9`	15.36	данные отсутствуют	25:20:030401:89	адрес отсутствует
251	1.1.248	1.1.249	227°51.2`	17.9	данные отсутствуют	25:20:030401:89	адрес отсутствует
252	1.1.249	1.1.250	223°29.2`	25.17	данные отсутствуют	25:20:030401:89	адрес отсутствует



ДОКУМЕНТ ПОДПИСАН
ЭЛЕКТРОННОЙ ПОДПИСЬЮ

Сертификат: 00BV056B7401CB38D2B3576ACDC8425108

Владелец: ФЕДЕРАЛЬНАЯ СЛУЖБА ГОСУДАРСТВЕННОЙ

РЕГИСТРАЦИИ, КАДАСТРА И КАРТОГРАФИИ

Действителен: с 27.06.2023 по 19.09.2024

полное наименование должности

инициалы, фамилия

Земельный участок
вид объекта недвижимости

Лист № 10 раздела 3.1

Всего листов раздела 3.1: 17

Всего разделов: 8

Всего листов выписки: 145

07.11.2023г. № КУВИ-001/2023-251185813

Кадастровый номер:

25:20:030401:27

1	2	3	4	5	6	7	8
253	1.1.250	1.1.251	223°1.5'	3.9	данные отсутствуют	25:20:030401:89	адрес отсутствует
254	1.1.251	1.1.252	219°26.5'	22.41	данные отсутствуют	25:20:030401:89	адрес отсутствует
255	1.1.252	1.1.253	209°50.8'	16.64	данные отсутствуют	25:20:030401:89	адрес отсутствует
256	1.1.253	1.1.254	202°14.9'	17.83	данные отсутствуют	25:20:030401:89	адрес отсутствует
257	1.1.254	1.1.255	195°27.1'	12.09	данные отсутствуют	25:20:030401:89	адрес отсутствует
258	1.1.255	1.1.256	189°57.5'	8.56	данные отсутствуют	25:20:030401:89	адрес отсутствует
259	1.1.256	1.1.257	186°53.7'	22.91	данные отсутствуют	25:20:030401:89	адрес отсутствует
260	1.1.257	1.1.258	187°15.8'	11.31	данные отсутствуют	25:20:030401:89	адрес отсутствует
261	1.1.258	1.1.259	189°55.5'	11.2	данные отсутствуют	25:20:030401:89	адрес отсутствует
262	1.1.259	1.1.260	195°47.5'	16.39	данные отсутствуют	25:20:030401:89	адрес отсутствует
263	1.1.260	1.1.261	199°46.0'	9.94	данные отсутствуют	25:20:030401:89	адрес отсутствует
264	1.1.261	1.1.262	200°27.0'	4.41	данные отсутствуют	25:20:030401:89	адрес отсутствует
265	1.1.262	1.1.263	201°9.7'	3.99	данные отсутствуют	25:20:030401:89	адрес отсутствует
266	1.1.263	1.1.264	200°26.3'	6.33	данные отсутствуют	25:20:030401:89	адрес отсутствует
267	1.1.264	1.1.265	196°52.0'	2.31	данные отсутствуют	25:20:030401:89	адрес отсутствует
268	1.1.265	1.1.266	193°9.1'	3.3	данные отсутствуют	25:20:030401:89	адрес отсутствует
269	1.1.266	1.1.267	189°12.7'	1.12	данные отсутствуют	25:20:030401:89	адрес отсутствует
270	1.1.267	1.1.268	179°19.6'	1.7	данные отсутствуют	25:20:030401:89	адрес отсутствует
271	1.1.268	1.1.269	174°6.3'	3.41	данные отсутствуют	25:20:030401:89	адрес отсутствует
272	1.1.269	1.1.270	176°11.2'	3.91	данные отсутствуют	25:20:030401:89	адрес отсутствует
273	1.1.270	1.1.271	179°5.5'	8.2	данные отсутствуют	25:20:030401:89	адрес отсутствует
274	1.1.271	1.1.272	179°28.7'	1.1	данные отсутствуют	25:20:030401:89	адрес отсутствует
275	1.1.272	1.1.273	185°32.6'	7.14	данные отсутствуют	25:20:030401:89	адрес отсутствует
276	1.1.273	1.1.274	192°15.3'	7.49	данные отсутствуют	25:20:030401:89	адрес отсутствует
277	1.1.274	1.1.275	198°54.6'	6.48	данные отсутствуют	25:20:030401:89	адрес отсутствует
278	1.1.275	1.1.276	208°18.1'	1.03	данные отсутствуют	25:20:030401:89	адрес отсутствует
279	1.1.276	1.1.277	208°1.8'	5.6	данные отсутствуют	25:20:030401:89	адрес отсутствует
280	1.1.277	1.1.278	215°57.1'	4.5	данные отсутствуют	25:20:030401:89	адрес отсутствует
281	1.1.278	1.1.279	225°42.9'	5.1	данные отсутствуют	25:20:030401:89	адрес отсутствует



ДОКУМЕНТ ПОДПИСАН
ЭЛЕКТРОННОЙ ПОДПИСЬЮ

Сертификат: 00BV056B7401CB38D2B3576ACDC8425108

Владелец: ФЕДЕРАЛЬНАЯ СЛУЖБА ГОСУДАРСТВЕННОЙ

РЕГИСТРАЦИИ, КАДАСТРА И КАРТОГРАФИИ

Действителен: с 27.06.2023 по 19.09.2024

полное наименование должности

инициалы, фамилия

Земельный участок
вид объекта недвижимости

Лист № 11 раздела 3.1

Всего листов раздела 3.1: 17

Всего разделов: 8

Всего листов выписки: 145

07.11.2023г. № КУВИ-001/2023-251185813

Кадастровый номер:

25:20:030401:27

1	2	3	4	5	6	7	8
282	1.1.279	1.1.280	234°23.9'	3.16	данные отсутствуют	25:20:030401:89	адрес отсутствует
283	1.1.280	1.1.281	240°17.2'	2.28	данные отсутствуют	25:20:030401:89	адрес отсутствует
284	1.1.281	1.1.282	241°27.8'	4.29	данные отсутствуют	25:20:030401:89	адрес отсутствует
285	1.1.282	1.1.283	244°55.6'	13.92	данные отсутствуют	25:20:030401:89	адрес отсутствует
286	1.1.283	1.1.284	245°6.4'	6.13	данные отсутствуют	25:20:030401:89	адрес отсутствует
287	1.1.284	1.1.285	244°20.0'	11.68	данные отсутствуют	25:20:030401:89	адрес отсутствует
288	1.1.285	1.1.286	242°33.7'	14.97	данные отсутствуют	25:20:030401:89	адрес отсутствует
289	1.1.286	1.1.287	243°48.0'	2.11	данные отсутствуют	25:20:030401:89	адрес отсутствует
290	1.1.287	1.1.288	244°28.7'	10.56	данные отсутствуют	25:20:030401:89	адрес отсутствует
291	1.1.288	1.1.289	248°13.7'	7.28	данные отсутствуют	25:20:030401:89	адрес отсутствует
292	1.1.289	1.1.290	248°52.9'	2.03	данные отсутствуют	25:20:030401:89	адрес отсутствует
293	1.1.290	1.1.291	252°26.0'	4.17	данные отсутствуют	25:20:030401:89	адрес отсутствует
294	1.1.291	1.1.292	254°48.1'	5.26	данные отсутствуют	25:20:030401:89	адрес отсутствует
295	1.1.292	1.1.293	257°48.4'	2.04	данные отсутствуют	25:20:030401:89	адрес отсутствует
296	1.1.293	1.1.294	258°24.1'	4.28	данные отсутствуют	25:20:030401:89	адрес отсутствует
297	1.1.294	1.1.295	261°19.9'	7.36	данные отсутствуют	25:20:030401:89	адрес отсутствует
298	1.1.295	1.1.296	263°49.7'	7.53	данные отсутствуют	25:20:030401:89	адрес отсутствует
299	1.1.296	1.1.297	265°4.9'	4.32	данные отсутствуют	25:20:030401:89	адрес отсутствует
300	1.1.297	1.1.298	265°10.9'	4.41	данные отсутствуют	25:20:030401:89	адрес отсутствует
301	1.1.298	1.1.299	265°40.6'	9.82	данные отсутствуют	25:20:030401:89	адрес отсутствует
302	1.1.299	1.1.300	265°23.5'	7.71	данные отсутствуют	25:20:030401:89	адрес отсутствует
303	1.1.300	1.1.301	264°55.2'	5.42	данные отсутствуют	25:20:030401:89	адрес отсутствует
304	1.1.301	1.1.302	262°36.1'	4.43	данные отсутствуют	25:20:030401:89	адрес отсутствует
305	1.1.302	1.1.303	261°46.0'	5.45	данные отсутствуют	25:20:030401:89	адрес отсутствует
306	1.1.303	1.1.304	258°30.6'	4.37	данные отсутствуют	25:20:030401:89	адрес отсутствует
307	1.1.304	1.1.305	258°39.8'	4.38	данные отсутствуют	25:20:030401:89	адрес отсутствует
308	1.1.305	1.1.306	254°49.0'	9.7	данные отсутствуют	25:20:030401:89	адрес отсутствует
309	1.1.306	1.1.307	251°1.1'	10.95	данные отсутствуют	25:20:030401:89	адрес отсутствует
310	1.1.307	1.1.308	247°57.1'	8.58	данные отсутствуют	25:20:030401:89	адрес отсутствует



ДОКУМЕНТ ПОДПИСАН
ЭЛЕКТРОННОЙ ПОДПИСЬЮ

Сертификат: 00BV056B7401CB38D2B3576ACDC8425108

Владелец: ФЕДЕРАЛЬНАЯ СЛУЖБА ГОСУДАРСТВЕННОЙ

РЕГИСТРАЦИИ, КАДАСТРА И КАРТОГРАФИИ

Действителен: с 27.06.2023 по 19.09.2024

полное наименование должности

инициалы, фамилия

Земельный участок

вид объекта недвижимости

Лист № 12 раздела 3.1

Всего листов раздела 3.1: 17

Всего разделов: 8

Всего листов выписки: 145

07.11.2023г. № КУВИ-001/2023-251185813

Кадастровый номер:

25:20:030401:27

1	2	3	4	5	6	7	8
311	1.1.308	1.1.309	244°22.6`	9.8	данные отсутствуют	25:20:030401:89	адрес отсутствует
312	1.1.309	1.1.310	240°59.5`	9.75	данные отсутствуют	25:20:030401:89	адрес отсутствует
313	1.1.310	1.1.311	239°22.3`	3.22	данные отсутствуют	25:20:030401:89	адрес отсутствует
314	1.1.311	1.1.312	237°45.1`	7.5	данные отсутствуют	25:20:030401:89	адрес отсутствует
315	1.1.312	1.1.313	235°27.8`	4.32	данные отсутствуют	25:20:030401:89	адрес отсутствует
316	1.1.313	1.1.314	235°32.3`	4.33	данные отсутствуют	25:20:030401:89	адрес отсутствует
317	1.1.314	1.1.315	234°19.8`	7.55	данные отсутствуют	25:20:030401:89	адрес отсутствует
318	1.1.315	1.1.316	232°56.8`	3.73	данные отсутствуют	25:20:030401:89	адрес отсутствует
319	1.1.316	1.1.317	232°15.5`	12.48	данные отсутствуют	25:20:030401:89	адрес отсутствует
320	1.1.317	1.1.318	232°14.9`	19.5	данные отсутствуют	25:20:030401:89	адрес отсутствует
321	1.1.318	1.1.319	232°30.6`	5.36	данные отсутствуют	25:20:030401:89	адрес отсутствует
322	1.1.319	1.1.320	234°17.5`	14.01	данные отсутствуют	25:20:030401:89	адрес отсутствует
323	1.1.320	1.1.321	237°27.7`	15.04	данные отсутствуют	25:20:030401:89	адрес отсутствует
324	1.1.321	1.1.322	239°56.6`	2.06	данные отсутствуют	25:20:030401:89	адрес отсутствует
325	1.1.322	1.1.323	240°45.3`	9.66	данные отсутствуют	25:20:030401:89	адрес отсутствует
326	1.1.323	1.1.324	243°16.6`	3.22	данные отсутствуют	25:20:030401:89	адрес отсутствует
327	1.1.324	1.1.325	243°22.5`	12.88	данные отсутствуют	25:20:030401:89	адрес отсутствует
328	1.1.325	1.1.326	246°8.0`	15.1	данные отсутствуют	25:20:030401:89	адрес отсутствует
329	1.1.326	1.1.327	247°5.9`	14.13	данные отсутствуют	25:20:030401:89	адрес отсутствует
330	1.1.327	1.1.328	248°32.9`	4.27	данные отсутствуют	25:20:030401:89	адрес отсутствует
331	1.1.328	1.1.329	247°56.8`	15.23	данные отсутствуют	25:20:030401:89	адрес отсутствует
332	1.1.329	1.1.330	247°47.6`	25	данные отсутствуют	25:20:030401:89	адрес отсутствует
333	1.1.330	1.1.331	246°32.8`	6.51	данные отсутствуют	25:20:030401:89	адрес отсутствует
334	1.1.331	1.1.332	245°55.8`	12.95	данные отсутствуют	25:20:030401:89	адрес отсутствует
335	1.1.332	1.1.333	244°41.0`	10.87	данные отсутствуют	25:20:030401:89	адрес отсутствует
336	1.1.333	1.1.334	243°21.3`	3.21	данные отсутствуют	25:20:030401:89	адрес отсутствует
337	1.1.334	1.1.335	243°13.9`	15.12	данные отсутствуют	25:20:030401:89	адрес отсутствует
338	1.1.335	1.1.336	242°34.0`	6.49	данные отсутствуют	25:20:030401:89	адрес отсутствует
339	1.1.336	1.1.337	241°24.4`	8.59	данные отсутствуют	25:20:030401:89	адрес отсутствует



ДОКУМЕНТ ПОДПИСАН
ЭЛЕКТРОННОЙ ПОДПИСЬЮ

Сертификат: 00BV056B7401CB38D2B3576ACDC8425108

Владелец: ФЕДЕРАЛЬНАЯ СЛУЖБА ГОСУДАРСТВЕННОЙ

РЕГИСТРАЦИИ, КАДАСТРА И КАРТОГРАФИИ

Действителен: с 27.06.2023 по 19.09.2024

полное наименование должности

инициалы, фамилия

Земельный участок			
вид объекта недвижимости			
Лист № 13 раздела 3.1	Всего листов раздела 3.1: 17	Всего разделов: 8	Всего листов выписки: 145

07.11.2023г. № КУВИ-001/2023-251185813

Кадастровый номер: 25:20:030401:27

1	2	3	4	5	6	7	8
340	1.1.337	1.1.338	240°23.2'	11.86	данные отсутствуют	25:20:030401:89	адрес отсутствует
341	1.1.338	1.1.339	240°14.3'	4.33	данные отсутствуют	25:20:030401:89	адрес отсутствует
342	1.1.339	1.1.340	238°59.9'	12.95	данные отсутствуют	25:20:030401:89	адрес отсутствует
343	1.1.340	1.1.341	238°16.0'	10.72	данные отсутствуют	25:20:030401:89	адрес отсутствует
344	1.1.341	1.1.342	237°6.6'	7.55	данные отсутствуют	25:20:030401:89	адрес отсутствует
345	1.1.342	1.1.343	237°10.6'	12.84	данные отсутствуют	25:20:030401:89	адрес отсутствует
346	1.1.343	1.1.344	236°55.1'	17.26	данные отсутствуют	25:20:030401:89	адрес отсутствует
347	1.1.344	1.1.345	237°49.6'	14.05	данные отсутствуют	25:20:030401:89	адрес отсутствует
348	1.1.345	1.1.346	235°8.3'	1.08	данные отсутствуют	25:20:030401:89	адрес отсутствует
349	1.1.346	1.1.347	238°59.9'	12.95	данные отсутствуют	25:20:030401:89	адрес отсутствует
350	1.1.347	1.1.348	241°17.0'	2.14	данные отсутствуют	25:20:030401:89	адрес отсутствует
351	1.1.348	1.1.349	240°59.5'	9.75	данные отсутствуют	25:20:030401:89	адрес отсутствует
352	1.1.349	1.1.350	242°14.0'	6.61	данные отсутствуют	25:20:000000:3984	Приморский край, Хасанский район, с.Барабаш, ул.Первомайская, д.38; Московская область, г.Москва, ул.Митинская, д.27, кв.110
353	1.1.350	1.1.351	241°47.3'	6.54	данные отсутствуют	25:20:000000:3984	Приморский край, Хасанский район, с.Барабаш, ул.Первомайская, д.38; Московская область, г.Москва, ул.Митинская, д.27, кв.110
354	1.1.351	1.1.352	240°51.1'	4.76	данные отсутствуют	25:20:000000:3984	Приморский край, Хасанский район, с.Барабаш, ул.Первомайская, д.38; Московская область, г.Москва, ул.Митинская, д.27, кв.110
355	1.1.352	1.1.353	239°33.1'	4.95	данные отсутствуют	25:20:000000:3984	Приморский край, Хасанский район, с.Барабаш, ул.Первомайская, д.38; Московская область, г.Москва, ул.Митинская, д.27, кв.110
356	1.1.353	1.1.354	236°9.7'	6.43	данные отсутствуют	25:20:000000:3984	Приморский край, Хасанский район, с.Барабаш, ул.Первомайская, д.38; Московская область, г.Москва, ул.Митинская, д.27, кв.110
357	1.1.354	1.1.355	231°38.0'	2.14	данные отсутствуют	25:20:000000:3984	Приморский край, Хасанский район, с.Барабаш, ул.Первомайская, д.38; Московская область, г.Москва, ул.Митинская, д.27, кв.110



ДОКУМЕНТ ПОДПИСАН
ЭЛЕКТРОННОЙ ПОДПИСЬЮ

Сертификат: 00BV056B7401CB38D2B3576ACDC8425108

Владелец: ФЕДЕРАЛЬНАЯ СЛУЖБА ГОСУДАРСТВЕННОЙ

РЕГИСТРАЦИИ, КАДАСТРА И КАРТОГРАФИИ

Действителен: с 27.06.2023 по 19.09.2024

полное наименование должности

инициалы, фамилия

Земельный участок							
вид объекта недвижимости							
Лист № 14 раздела 3.1		Всего листов раздела 3.1: 17			Всего разделов: 8		Всего листов выписки: 145
07.11.2023г. № КУВИ-001/2023-251185813							
Кадастровый номер:				25:20:030401:27			
358	1.1.355	1.1.356	229°56.3`	6.32	данные отсутствуют	25:20:000000:3984	Приморский край, Хасанский район, с.Барабаш, ул.Первомайская, д.38; Московская область, г.Москва, ул.Митинская, д.27, кв.110
359	1.1.356	1.1.357	224°51.1`	5.44	данные отсутствуют	25:20:000000:3984	Приморский край, Хасанский район, с.Барабаш, ул.Первомайская, д.38; Московская область, г.Москва, ул.Митинская, д.27, кв.110
360	1.1.357	1.1.358	220°25.6`	2.13	данные отсутствуют	25:20:000000:3984	Приморский край, Хасанский район, с.Барабаш, ул.Первомайская, д.38; Московская область, г.Москва, ул.Митинская, д.27, кв.110
361	1.1.358	1.1.359	221°9.4`	5.38	данные отсутствуют	25:20:000000:3984	Приморский край, Хасанский район, с.Барабаш, ул.Первомайская, д.38; Московская область, г.Москва, ул.Митинская, д.27, кв.110
362	1.1.359	1.1.360	215°21.7`	9.8	данные отсутствуют	25:20:000000:3984	Приморский край, Хасанский район, с.Барабаш, ул.Первомайская, д.38; Московская область, г.Москва, ул.Митинская, д.27, кв.110
363	1.1.360	1.1.361	211°34.1`	8.77	данные отсутствуют	25:20:000000:3984	Приморский край, Хасанский район, с.Барабаш, ул.Первомайская, д.38; Московская область, г.Москва, ул.Митинская, д.27, кв.110
364	1.1.361	1.1.362	208°41.6`	7.71	данные отсутствуют	25:20:000000:3984	Приморский край, Хасанский район, с.Барабаш, ул.Первомайская, д.38; Московская область, г.Москва, ул.Митинская, д.27, кв.110
365	1.1.362	1.1.363	206°39.6`	5.42	данные отсутствуют	25:20:000000:3984	Приморский край, Хасанский район, с.Барабаш, ул.Первомайская, д.38; Московская область, г.Москва, ул.Митинская, д.27, кв.110
366	1.1.363	1.1.364	200°2.7`	8.66	данные отсутствуют	25:20:000000:3984	Приморский край, Хасанский район, с.Барабаш, ул.Первомайская, д.38; Московская область, г.Москва, ул.Митинская, д.27, кв.110
367	1.1.364	1.1.365	192°34.6`	6.48	данные отсутствуют	25:20:000000:3984	Приморский край, Хасанский район, с.Барабаш, ул.Первомайская, д.38; Московская область, г.Москва, ул.Митинская, д.27, кв.110
368	1.1.365	1.1.366	186°2.7`	6.65	данные отсутствуют	25:20:000000:3984	Приморский край, Хасанский район, с.Барабаш, ул.Первомайская, д.38; Московская область, г.Москва, ул.Митинская, д.27, кв.110



ДОКУМЕНТ ПОДПИСАН
ЭЛЕКТРОННОЙ ПОДПИСЬЮ

Сертификат: 00BV056B7401CB38D2B3576ACDC8425108

Владелец: ФЕДЕРАЛЬНАЯ СЛУЖБА ГОСУДАРСТВЕННОЙ
РЕГИСТРАЦИИ, КАДАСТРА И КАРТОГРАФИИ
Действителен: с 27.06.2023 по 19.09.2024

полное наименование должности

инициалы, фамилия

Земельный участок							
вид объекта недвижимости							
Лист № 15 раздела 3.1		Всего листов раздела 3.1: 17			Всего разделов: 8		Всего листов выписки: 145
07.11.2023г. № КУВИ-001/2023-251185813							
Кадастровый номер:				25:20:030401:27			
369	1.1.366	1.1.367	177°25.7`	6.91	данные отсутствуют	25:20:000000:3984	Приморский край, Хасанский район, с.Барабаш, ул.Первомайская, д.38; Московская область, г.Москва, ул.Митинская, д.27, кв.110
370	1.1.367	1.1.368	171°24.4`	5.96	данные отсутствуют	25:20:000000:3984	Приморский край, Хасанский район, с.Барабаш, ул.Первомайская, д.38; Московская область, г.Москва, ул.Митинская, д.27, кв.110
371	1.1.368	1.1.369	170°16.9`	5.86	данные отсутствуют	25:20:000000:3984	Приморский край, Хасанский район, с.Барабаш, ул.Первомайская, д.38; Московская область, г.Москва, ул.Митинская, д.27, кв.110
372	1.1.369	1.1.370	175°12.8`	4.32	данные отсутствуют	25:20:000000:3984	Приморский край, Хасанский район, с.Барабаш, ул.Первомайская, д.38; Московская область, г.Москва, ул.Митинская, д.27, кв.110
373	1.1.370	1.1.371	184°45.8`	3.01	данные отсутствуют	25:20:000000:3984	Приморский край, Хасанский район, с.Барабаш, ул.Первомайская, д.38; Московская область, г.Москва, ул.Митинская, д.27, кв.110
374	1.1.371	1.1.372	191°51.4`	1.85	данные отсутствуют	25:20:000000:3984	Приморский край, Хасанский район, с.Барабаш, ул.Первомайская, д.38; Московская область, г.Москва, ул.Митинская, д.27, кв.110
375	1.1.372	1.1.373	204°48.2`	2.77	данные отсутствуют	25:20:000000:3984	Приморский край, Хасанский район, с.Барабаш, ул.Первомайская, д.38; Московская область, г.Москва, ул.Митинская, д.27, кв.110
376	1.1.373	1.1.374	219°43.6`	1.85	данные отсутствуют	25:20:000000:3984	Приморский край, Хасанский район, с.Барабаш, ул.Первомайская, д.38; Московская область, г.Москва, ул.Митинская, д.27, кв.110
377	1.1.374	1.1.375	228°31.3`	0.92	данные отсутствуют	25:20:000000:3984	Приморский край, Хасанский район, с.Барабаш, ул.Первомайская, д.38; Московская область, г.Москва, ул.Митинская, д.27, кв.110
378	1.1.375	1.1.376	231°16.3`	1.29	данные отсутствуют	25:20:000000:3984	Приморский край, Хасанский район, с.Барабаш, ул.Первомайская, д.38; Московская область, г.Москва, ул.Митинская, д.27, кв.110
379	1.1.376	1.1.377	238°30.1`	2.76	данные отсутствуют	25:20:000000:3984	Приморский край, Хасанский район, с.Барабаш, ул.Первомайская, д.38; Московская область, г.Москва, ул.Митинская, д.27, кв.110



ДОКУМЕНТ ПОДПИСАН
ЭЛЕКТРОННОЙ ПОДПИСЬЮ

Сертификат: 00BV056B7401CB38D2B3576ACDC8425108

Владелец: ФЕДЕРАЛЬНАЯ СЛУЖБА ГОСУДАРСТВЕННОЙ
РЕГИСТРАЦИИ, КАДАСТРА И КАРТОГРАФИИ
Действителен: с 27.06.2023 по 19.09.2024

полное наименование должности

инициалы, фамилия

Земельный участок							
вид объекта недвижимости							
Лист № 16 раздела 3.1		Всего листов раздела 3.1: 17		Всего разделов: 8		Всего листов выписки: 145	
07.11.2023г. № КУВИ-001/2023-251185813							
Кадастровый номер:				25:20:030401:27			
380	1.1.377	1.1.378	244°3.2`	3.31	данные отсутствуют	25:20:000000:3984	Приморский край, Хасанский район, с.Барабаш, ул.Первомайская, д.38; Московская область, г.Москва, ул.Митинская, д.27, кв.110
381	1.1.378	1.1.379	250°4.6`	2.44	данные отсутствуют	25:20:000000:3984	Приморский край, Хасанский район, с.Барабаш, ул.Первомайская, д.38; Московская область, г.Москва, ул.Митинская, д.27, кв.110
382	1.1.379	1.1.380	253°34.3`	4.88	данные отсутствуют	25:20:000000:3984	Приморский край, Хасанский район, с.Барабаш, ул.Первомайская, д.38; Московская область, г.Москва, ул.Митинская, д.27, кв.110
383	1.1.380	1.1.381	257°59.0`	2.55	данные отсутствуют	25:20:000000:3984	Приморский край, Хасанский район, с.Барабаш, ул.Первомайская, д.38; Московская область, г.Москва, ул.Митинская, д.27, кв.110
384	1.1.381	1.1.382	258°9.0`	9.98	данные отсутствуют	25:20:000000:3984	Приморский край, Хасанский район, с.Барабаш, ул.Первомайская, д.38; Московская область, г.Москва, ул.Митинская, д.27, кв.110
385	1.1.382	1.1.383	258°44.7`	6.1	данные отсутствуют	25:20:000000:3984	Приморский край, Хасанский район, с.Барабаш, ул.Первомайская, д.38; Московская область, г.Москва, ул.Митинская, д.27, кв.110
386	1.1.383	1.1.384	257°8.2`	8.18	данные отсутствуют	25:20:000000:3984	Приморский край, Хасанский район, с.Барабаш, ул.Первомайская, д.38; Московская область, г.Москва, ул.Митинская, д.27, кв.110
387	1.1.384	1.1.385	251°51.2`	4.4	данные отсутствуют	25:20:000000:3984	Приморский край, Хасанский район, с.Барабаш, ул.Первомайская, д.38; Московская область, г.Москва, ул.Митинская, д.27, кв.110
388	1.1.385	1.1.386	246°22.6`	6.19	данные отсутствуют	25:20:000000:3984	Приморский край, Хасанский район, с.Барабаш, ул.Первомайская, д.38; Московская область, г.Москва, ул.Митинская, д.27, кв.110
389	1.1.386	1.1.387	236°40.2`	4.86	данные отсутствуют	25:20:000000:3984	Приморский край, Хасанский район, с.Барабаш, ул.Первомайская, д.38; Московская область, г.Москва, ул.Митинская, д.27, кв.110
390	1.1.387	1.1.388	225°12.5`	3.89	данные отсутствуют	25:20:000000:3984	Приморский край, Хасанский район, с.Барабаш, ул.Первомайская, д.38; Московская область, г.Москва, ул.Митинская, д.27, кв.110



ДОКУМЕНТ ПОДПИСАН
ЭЛЕКТРОННОЙ ПОДПИСЬЮ

Сертификат: 00BV056B7401CB38D2B3576ACDC8425108

Владелец: ФЕДЕРАЛЬНАЯ СЛУЖБА ГОСУДАРСТВЕННОЙ
РЕГИСТРАЦИИ, КАДАСТРА И КАРТОГРАФИИ
Действителен: с 27.06.2023 по 19.09.2024

полное наименование должности

инициалы, фамилия

Земельный участок							
вид объекта недвижимости							
Лист № 17 раздела 3.1		Всего листов раздела 3.1: 17			Всего разделов: 8		Всего листов выписки: 145
07.11.2023г. № КУВИ-001/2023-251185813							
Кадастровый номер:				25:20:030401:27			
391	1.1.388	1.1.389	214°51.7`	3.94	данные отсутствуют	25:20:000000:3984	Приморский край, Хасанский район, с.Барабаш, ул.Первомайская, д.38; Московская область, г.Москва, ул.Митинская, д.27, кв.110
392	1.1.389	1.1.390	206°15.4`	4.16	данные отсутствуют	25:20:000000:3984	Приморский край, Хасанский район, с.Барабаш, ул.Первомайская, д.38; Московская область, г.Москва, ул.Митинская, д.27, кв.110
393	1.1.390	1.1.391	197°14.5`	5.47	данные отсутствуют	25:20:000000:3984	Приморский край, Хасанский район, с.Барабаш, ул.Первомайская, д.38; Московская область, г.Москва, ул.Митинская, д.27, кв.110
394	1.1.391	1.1.392	193°34.1`	6.82	данные отсутствуют	25:20:000000:3984	Приморский край, Хасанский район, с.Барабаш, ул.Первомайская, д.38; Московская область, г.Москва, ул.Митинская, д.27, кв.110
395	1.1.392	1.1.393	190°59.5`	7.76	данные отсутствуют	25:20:000000:3984	Приморский край, Хасанский район, с.Барабаш, ул.Первомайская, д.38; Московская область, г.Москва, ул.Митинская, д.27, кв.110
396	1.1.393	1.1.394	189°15.2`	21.64	данные отсутствуют	25:20:000000:3984	Приморский край, Хасанский район, с.Барабаш, ул.Первомайская, д.38; Московская область, г.Москва, ул.Митинская, д.27, кв.110
397	1.1.394	1.1.395	189°27.0`	22.35	данные отсутствуют	25:20:000000:3984	Приморский край, Хасанский район, с.Барабаш, ул.Первомайская, д.38; Московская область, г.Москва, ул.Митинская, д.27, кв.110
398	1.1.395	1.1.396	191°7.2`	7.67	данные отсутствуют	25:20:000000:3984	Приморский край, Хасанский район, с.Барабаш, ул.Первомайская, д.38; Московская область, г.Москва, ул.Митинская, д.27, кв.110
399	1.1.396	1.1.397	192°21.3`	13.55	данные отсутствуют	25:20:000000:3984	Приморский край, Хасанский район, с.Барабаш, ул.Первомайская, д.38; Московская область, г.Москва, ул.Митинская, д.27, кв.110
400	1.1.397	1.1.1	193°21.9`	32.49	данные отсутствуют	25:20:000000:3984	Приморский край, Хасанский район, с.Барабаш, ул.Первомайская, д.38; Московская область, г.Москва, ул.Митинская, д.27, кв.110



ДОКУМЕНТ ПОДПИСАН
ЭЛЕКТРОННОЙ ПОДПИСЬЮ

Сертификат: 00BV056B7401CB38D2B3576ACDC8425108

Владелец: ФЕДЕРАЛЬНАЯ СЛУЖБА ГОСУДАРСТВЕННОЙ
РЕГИСТРАЦИИ, КАДАСТРА И КАРТОГРАФИИ
Действителен: с 27.06.2023 по 19.09.2024

полное наименование должности

инициалы, фамилия

Выписка из Единого государственного реестра недвижимости об объекте недвижимости

Описание местоположения земельного участка

Земельный участок			
вид объекта недвижимости			
Лист № 1 раздела 3.2	Всего листов раздела 3.2: 14	Всего разделов: 8	Всего листов выписки: 145
07.11.2023г. № КУВИ-001/2023-251185813			
Кадастровый номер:		25:20:030401:27	

Сведения о характерных точках границы земельного участка				
Система координат				
Номер точки	Координаты, м		Описание закрепления на местности	Средняя квадратичная погрешность определения координат характерных точек границ земельного участка, м
	X	Y		
1	2	3	4	5
1	309525.79	1333008.4	-	-
2	309561.93	1332977.92	-	-
3	309562.1	1332977.77	-	-
4	309598.24	1332947.29	-	-
5	309598.41	1332947.15	-	-
6	309635.83	1332918.35	-	-
7	309635.91	1332918.19	-	-
8	309672.97	1332908.91	-	-
9	309673.19	1332908.86	-	-
10	309719.09	1332900.69	-	-
11	309719.31	1332900.64	-	-
12	309764.38	1332892.61	-	-
13	309764.6	1332892.57	-	-
14	309809.96	1332884.49	-	-
15	309810.18	1332884.44	-	-
16	309855.54	1332876.36	-	-
17	309855.76	1332876.32	-	-
18	309901.01	1332868.25	-	-
19	309901.23	1332868.21	-	-
20	309946.76	1332860.05	-	-
21	309946.92	1332860.13	-	-
22	309947.02	1332859.92	-	-



ДОКУМЕНТ ПОДПИСАН
ЭЛЕКТРОННОЙ ПОДПИСЬЮ

Сертификат: 00ВВ056В7401СВ38D2В3576АСDС8425108

Владелец: ФЕДЕРАЛЬНАЯ СЛУЖБА ГОСУДАРСТВЕННОЙ

РЕГИСТРАЦИИ, КАДАСТРА И КАРТОГРАФИИ

Действителен: с 27.06.2023 по 19.09.2024

полное наименование должности

инициалы, фамилия

Земельный участок

вид объекта недвижимости

Лист № 2 раздела 3.2

Всего листов раздела 3.2: 14

Всего разделов: 8

Всего листов выписки: 145

07.11.2023г. № КУВИ-001/2023-251185813

Кадастровый номер:

25:20:030401:27

1	2	3	4	5
23	309949.17	1332855.66	-	-
24	309949.27	1332855.46	-	-
25	309968.81	1332816.81	-	-
26	309968.91	1332816.61	-	-
27	309989.79	1332775.32	-	-
28	309989.89	1332775.12	-	-
29	310010.76	1332733.82	-	-
30	310010.86	1332733.62	-	-
31	310031.75	1332692.32	-	-
32	310031.84	1332692.11	-	-
33	310052.73	1332650.82	-	-
34	310052.82	1332650.61	-	-
35	310073.71	1332609.31	-	-
36	310073.81	1332609.11	-	-
37	310094.68	1332567.81	-	-
38	310098.13	1332571.12	-	-
39	310098.29	1332571.27	-	-
40	310098.41	1332571.14	-	-
41	310098.25	1332570.99	-	-
42	310094.8	1332567.68	-	-
43	310126.63	1332534.33	-	-
44	310126.78	1332534.16	-	-
45	310158.74	1332500.7	-	-
46	310158.89	1332500.53	-	-
47	310190.72	1332467.21	-	-
48	310190.87	1332467.05	-	-
49	310222.83	1332433.58	-	-
50	310222.98	1332433.42	-	-
51	310255	1332399.94	-	-



ДОКУМЕНТ ПОДПИСАН
ЭЛЕКТРОННОЙ ПОДПИСЬЮ

Сертификат: 00ВВ056В7401СВ38Д2В3576АСДС8425108

Владелец: ФЕДЕРАЛЬНАЯ СЛУЖБА ГОСУДАРСТВЕННОЙ

РЕГИСТРАЦИИ, КАДАСТРА И КАРТОГРАФИИ

Действителен: с 27.06.2023 по 19.09.2024

полное наименование должности

инициалы, фамилия

Земельный участок

вид объекта недвижимости

Лист № 3 раздела 3.2

Всего листов раздела 3.2: 14

Всего разделов: 8

Всего листов выписки: 145

07.11.2023г. № КУВИ-001/2023-251185813

Кадастровый номер:

25:20:030401:27

1	2	3	4	5
52	310255.09	1332399.79	-	-
53	310255.27	1332356.3	-	-
54	310255.27	1332356.08	-	-
55	310255.49	1332312.81	-	-
56	310255.48	1332312.59	-	-
57	310255.71	1332269.61	-	-
58	310255.71	1332269.39	-	-
59	310255.94	1332226.61	-	-
60	310255.94	1332226.39	-	-
61	310256.16	1332183.42	-	-
62	310256.16	1332183.2	-	-
63	310256.38	1332140.42	-	-
64	310256.38	1332140.2	-	-
65	310256.6	1332097.22	-	-
66	310256.6	1332097	-	-
67	310256.27	1332041.14	-	-
68	310261.53	1332041.58	-	-
69	310261.75	1332041.58	-	-
70	310261.76	1332041.41	-	-
71	310256.59	1332036.94	-	-
72	310256.03	1331995.04	-	-
73	310304.21	1332011.03	-	-
74	310826.02	1332184.24	-	-
75	310962.85	1332229.67	-	-
76	310999.78	1332248.83	-	-
77	311040.24	1332278.41	-	-
78	311092.11	1332286.18	-	-
79	311143.14	1332297.44	-	-
80	311162.91	1332296.08	-	-



ДОКУМЕНТ ПОДПИСАН
ЭЛЕКТРОННОЙ ПОДПИСЬЮ

Сертификат: 00ВВ056В7401СВ38D2В3576АСDC8425108

Владелец: ФЕДЕРАЛЬНАЯ СЛУЖБА ГОСУДАРСТВЕННОЙ

РЕГИСТРАЦИИ, КАДАСТРА И КАРТОГРАФИИ

Действителен: с 27.06.2023 по 19.09.2024

полное наименование должности

инициалы, фамилия

Земельный участок

вид объекта недвижимости

Лист № 4 раздела 3.2

Всего листов раздела 3.2: 14

Всего разделов: 8

Всего листов выписки: 145

07.11.2023г. № КУВИ-001/2023-251185813

Кадастровый номер:

25:20:030401:27

1	2	3	4	5
81	311441.66	1332388.61	-	-
82	312255.05	1332770.36	-	-
83	312276.05	1332578.88	-	-
84	312285.77	1332575.52	-	-
85	312338.57	1332571.4	-	-
86	312521.52	1332552.5	-	-
87	312607.79	1332543.37	-	-
88	312709.86	1332529.02	-	-
89	312709.81	1332525.7	-	-
90	312721.95	1332525.52	-	-
91	312792.42	1332525.86	-	-
92	312803.28	1332522.86	-	-
93	312824.39	1332523.49	-	-
94	312833.88	1332523.81	-	-
95	312861.67	1332520.31	-	-
96	312889.12	1332516.57	-	-
97	312954.22	1332510.84	-	-
98	312970.56	1332509.64	-	-
99	312987.36	1332507.97	-	-
100	313144.14	1332497.53	-	-
101	313150.61	1332502.64	-	-
102	313244.62	1332519.47	-	-
103	313330.66	1332534.28	-	-
104	313413.25	1332548.67	-	-
105	313436.47	1332547.84	-	-
106	313527.51	1332571.83	-	-
107	313586.85	1332584.91	-	-
108	313611.09	1332580.99	-	-
109	313618.45	1332581.83	-	-



ДОКУМЕНТ ПОДПИСАН
ЭЛЕКТРОННОЙ ПОДПИСЬЮ

Сертификат: 00ВВ056В7401СВ38D2В3576АСDС8425108

Владелец: ФЕДЕРАЛЬНАЯ СЛУЖБА ГОСУДАРСТВЕННОЙ

РЕГИСТРАЦИИ, КАДАСТРА И КАРТОГРАФИИ

Действителен: с 27.06.2023 по 19.09.2024

полное наименование должности

инициалы, фамилия

Земельный участок

вид объекта недвижимости

Лист № 5 раздела 3.2

Всего листов раздела 3.2: 14

Всего разделов: 8

Всего листов выписки: 145

07.11.2023г. № КУВИ-001/2023-251185813

Кадастровый номер:

25:20:030401:27

1	2	3	4	5
110	313635.22	1332592.94	-	-
111	313818.01	1332633.55	-	-
112	313852.03	1332649.62	-	-
113	313977.4	1332644.88	-	-
114	313905.71	1332678.73	-	-
115	313926.79	1332817.06	-	-
116	313846.9	1332953.65	-	-
117	313554.07	1333486.31	-	-
118	313316.81	1333918.78	-	-
119	313433.9	1333958.55	-	-
120	313540.27	1333967.33	-	-
121	313997.05	1333775.71	-	-
122	314382.76	1333321.53	-	-
123	314470.75	1333411.05	-	-
124	314815.75	1333267.47	-	-
125	314896.88	1333126.21	-	-
126	314807.4	1333032.33	-	-
127	314945.3	1332933.87	-	-
128	314634.51	1332600.76	-	-
129	314680.34	1332590.81	-	-
130	314681.65	1332583.44	-	-
131	314686.03	1332575.09	-	-
132	314689.28	1332570.06	-	-
133	314694.25	1332569.98	-	-
134	314700.16	1332571.57	-	-
135	314702.75	1332574.37	-	-
136	314718.15	1332596.77	-	-
137	314720.63	1332599.82	-	-
138	314801.54	1332699.5	-	-



ДОКУМЕНТ ПОДПИСАН
ЭЛЕКТРОННОЙ ПОДПИСЬЮ

Сертификат: 00ВВ056В7401СВ38D2В3576АСDС8425108

Владелец: ФЕДЕРАЛЬНАЯ СЛУЖБА ГОСУДАРСТВЕННОЙ

РЕГИСТРАЦИИ, КАДАСТРА И КАРТОГРАФИИ

Действителен: с 27.06.2023 по 19.09.2024

полное наименование должности

инициалы, фамилия

Земельный участок

вид объекта недвижимости

Лист № 6 раздела 3.2

Всего листов раздела 3.2: 14

Всего разделов: 8

Всего листов выписки: 145

07.11.2023г. № КУВИ-001/2023-251185813

Кадастровый номер:

25:20:030401:27

1	2	3	4	5
139	314819.41	1332719.21	-	-
140	314825.47	1332725.8	-	-
141	314845.95	1332748.35	-	-
142	314834.42	1332758.08	-	-
143	314833.64	1332765.67	-	-
144	314837.32	1332770.72	-	-
145	314931.56	1332877.74	-	-
146	314937.54	1332881.7	-	-
147	314948.28	1332895.89	-	-
148	314958.28	1332908.19	-	-
149	314965.16	1332916.06	-	-
150	314973.92	1332927.35	-	-
151	314978.51	1332932.69	-	-
152	315020.13	1332982.36	-	-
153	315112.81	1333092.93	-	-
154	315148.72	1333137.8	-	-
155	315160.49	1333152.49	-	-
156	315239.3	1333251	-	-
157	315243.62	1333256.47	-	-
158	315311.72	1333341.52	-	-
159	315390.08	1333439.29	-	-
160	315351.34	1333470.9	-	-
161	315392.5	1333521.18	-	-
162	315394.76	1333523.93	-	-
163	315432.15	1333569.63	-	-
164	315436.16	1333574.52	-	-
165	315561.1	1333727.12	-	-
166	315574.61	1333714.25	-	-
167	315576.41	1333712.54	-	-



ДОКУМЕНТ ПОДПИСАН
ЭЛЕКТРОННОЙ ПОДПИСЬЮ

Сертификат: 00ВВ056В7401СВ38Д2В3576АСДС8425108

Владелец: ФЕДЕРАЛЬНАЯ СЛУЖБА ГОСУДАРСТВЕННОЙ

РЕГИСТРАЦИИ, КАДАСТРА И КАРТОГРАФИИ

Действителен: с 27.06.2023 по 19.09.2024

полное наименование должности

инициалы, фамилия

Земельный участок

вид объекта недвижимости

Лист № 7 раздела 3.2

Всего листов раздела 3.2: 14

Всего разделов: 8

Всего листов выписки: 145

07.11.2023г. № КУВИ-001/2023-251185813

Кадастровый номер:

25:20:030401:27

1	2	3	4	5
168	315596.52	1333693.36	-	-
169	315621.46	1333720.85	-	-
170	315650.09	1333759.85	-	-
171	315660.78	1333762.61	-	-
172	315746.25	1333900.24	-	-
173	315784.56	1333952.76	-	-
174	315794.35	1334021.41	-	-
175	315809.87	1334021.74	-	-
176	315835.07	1334140.15	-	-
177	315865.39	1334242.1	-	-
178	315911.85	1334321.8	-	-
179	315984.39	1334391.02	-	-
180	315956.84	1334440.26	-	-
181	316113.44	1334507.27	-	-
182	316125.11	1334512.27	-	-
183	316178.11	1334534.95	-	-
184	316272.67	1334575.41	-	-
185	316275.43	1334576.6	-	-
186	316281.11	1334579.03	-	-
187	316288.05	1334582.03	-	-
188	316293.79	1334584.39	-	-
189	316427	1334641.46	-	-
190	316457.57	1334587.52	-	-
191	316625.78	1334724.69	-	-
192	316716.98	1334799.07	-	-
193	316776	1334847.21	-	-
194	316780	1334850.48	-	-
195	316832.7	1334893.44	-	-
196	316831.93	1334917.52	-	-



ДОКУМЕНТ ПОДПИСАН
ЭЛЕКТРОННОЙ ПОДПИСЬЮ

Сертификат: 00ВВ056В7401СВ38D2В3576АСDС8425108

Владелец: ФЕДЕРАЛЬНАЯ СЛУЖБА ГОСУДАРСТВЕННОЙ

РЕГИСТРАЦИИ, КАДАСТРА И КАРТОГРАФИИ

Действителен: с 27.06.2023 по 19.09.2024

полное наименование должности

инициалы, фамилия

Земельный участок

вид объекта недвижимости

Лист № 8 раздела 3.2

Всего листов раздела 3.2: 14

Всего разделов: 8

Всего листов выписки: 145

07.11.2023г. № КУВИ-001/2023-251185813

Кадастровый номер:

25:20:030401:27

1	2	3	4	5
197	316835.81	1334919.72	-	-
198	316864.11	1334919	-	-
199	316954.24	1334992.58	-	-
200	317022.66	1335048.36	-	-
201	317027.67	1335052.45	-	-
202	317060.78	1335079.45	-	-
203	317076.82	1335092.54	-	-
204	317215.27	1335205.44	-	-
205	317250.89	1335231.79	-	-
206	317324.77	1335286.28	-	-
207	317462.96	1335374.21	-	-
208	317483.46	1335394.15	-	-
209	317259	1335816.93	-	-
210	317074.46	1335915.13	-	-
211	317364.06	1336283.67	-	-
212	316622.32	1337399.2	-	-
213	315429.23	1337605.6	-	-
214	315417.71	1337387.41	-	-
215	315398.18	1337016.77	-	-
216	315370.08	1336483.96	-	-
217	315367.97	1336443.99	-	-
218	315367.69	1336438.79	-	-
219	315337.2	1335860.71	-	-
220	315221.45	1335752.47	-	-
221	314885.65	1335438.45	-	-
222	314523.28	1335099.43	-	-
223	313382.48	1335204.62	-	-
224	312708.33	1335118	-	-
225	312568.68	1334995.88	-	-



ДОКУМЕНТ ПОДПИСАН
ЭЛЕКТРОННОЙ ПОДПИСЬЮ

Сертификат: 00ВВ056В7401СВ38D2В3576АСDС8425108

Владелец: ФЕДЕРАЛЬНАЯ СЛУЖБА ГОСУДАРСТВЕННОЙ

РЕГИСТРАЦИИ, КАДАСТРА И КАРТОГРАФИИ

Действителен: с 27.06.2023 по 19.09.2024

полное наименование должности

инициалы, фамилия

Земельный участок

вид объекта недвижимости

Лист № 9 раздела 3.2

Всего листов раздела 3.2: 14

Всего разделов: 8

Всего листов выписки: 145

07.11.2023г. № КУВИ-001/2023-251185813

Кадастровый номер:

25:20:030401:27

1	2	3	4	5
226	312093.82	1334580.66	-	-
227	312035.12	1334529.34	-	-
228	311839.03	1334357.86	-	-
229	311715.26	1334249.65	-	-
230	311539.64	1334096.07	-	-
231	311361.4	1333940.22	-	-
232	310739.99	1333937.8	-	-
233	310586.84	1333936.54	-	-
234	310236.89	1333934.85	-	-
235	310235.36	1333927.88	-	-
236	310236.69	1333921.99	-	-
237	310237.67	1333918.89	-	-
238	310239.81	1333913.18	-	-
239	310243.61	1333904.32	-	-
240	310245.76	1333899.71	-	-
241	310252.42	1333886.36	-	-
242	310263.59	1333865.92	-	-
243	310267.18	1333859.33	-	-
244	310279.51	1333830.53	-	-
245	310282.96	1333814.59	-	-
246	310283.16	1333804.47	-	-
247	310280.97	1333794.39	-	-
248	310273.37	1333781.04	-	-
249	310261.36	1333767.77	-	-
250	310243.1	1333750.45	-	-
251	310240.25	1333747.79	-	-
252	310222.94	1333733.55	-	-
253	310208.51	1333725.27	-	-
254	310192.01	1333718.52	-	-



ДОКУМЕНТ ПОДПИСАН
ЭЛЕКТРОННОЙ ПОДПИСЬЮ

Сертификат: 00ВВ056В7401СВ38D2В3576АСDС8425108

Владелец: ФЕДЕРАЛЬНАЯ СЛУЖБА ГОСУДАРСТВЕННОЙ

РЕГИСТРАЦИИ, КАДАСТРА И КАРТОГРАФИИ

Действителен: с 27.06.2023 по 19.09.2024

полное наименование должности

инициалы, фамилия

Земельный участок

вид объекта недвижимости

Лист № 10 раздела 3.2

Всего листов раздела 3.2: 14

Всего разделов: 8

Всего листов выписки: 145

07.11.2023г. № КУВИ-001/2023-251185813

Кадастровый номер:

25:20:030401:27

1	2	3	4	5
255	310180.36	1333715.3	-	-
256	310171.93	1333713.82	-	-
257	310149.19	1333711.07	-	-
258	310137.97	1333709.64	-	-
259	310126.94	1333707.71	-	-
260	310111.17	1333703.25	-	-
261	310101.82	1333699.89	-	-
262	310097.69	1333698.35	-	-
263	310093.97	1333696.91	-	-
264	310088.04	1333694.7	-	-
265	310085.83	1333694.03	-	-
266	310082.62	1333693.28	-	-
267	310081.51	1333693.1	-	-
268	310079.81	1333693.12	-	-
269	310076.42	1333693.47	-	-
270	310072.52	1333693.73	-	-
271	310064.32	1333693.86	-	-
272	310063.22	1333693.87	-	-
273	310056.11	1333693.18	-	-
274	310048.79	1333691.59	-	-
275	310042.66	1333689.49	-	-
276	310041.75	1333689	-	-
277	310036.81	1333686.37	-	-
278	310033.17	1333683.73	-	-
279	310029.61	1333680.08	-	-
280	310027.77	1333677.51	-	-
281	310026.64	1333675.53	-	-
282	310024.59	1333671.76	-	-
283	310018.69	1333659.15	-	-



ДОКУМЕНТ ПОДПИСАН
ЭЛЕКТРОННОЙ ПОДПИСЬЮ

Сертификат: 00ВВ056В7401СВ38D2В3576АСDС8425108

Владелец: ФЕДЕРАЛЬНАЯ СЛУЖБА ГОСУДАРСТВЕННОЙ

РЕГИСТРАЦИИ, КАДАСТРА И КАРТОГРАФИИ

Действителен: с 27.06.2023 по 19.09.2024

полное наименование должности

инициалы, фамилия

Земельный участок

вид объекта недвижимости

Лист № 11 раздела 3.2

Всего листов раздела 3.2: 14

Всего разделов: 8

Всего листов выписки: 145

07.11.2023г. № КУВИ-001/2023-251185813

Кадастровый номер:

25:20:030401:27

1	2	3	4	5
284	310016.11	1333653.59	-	-
285	310011.05	1333643.06	-	-
286	310004.15	1333629.77	-	-
287	310003.22	1333627.88	-	-
288	309998.67	1333618.35	-	-
289	309995.97	1333611.59	-	-
290	309995.24	1333609.7	-	-
291	309993.98	1333605.72	-	-
292	309992.6	1333600.64	-	-
293	309992.17	1333598.65	-	-
294	309991.31	1333594.46	-	-
295	309990.2	1333587.18	-	-
296	309989.39	1333579.69	-	-
297	309989.02	1333575.39	-	-
298	309988.65	1333571	-	-
299	309987.91	1333561.21	-	-
300	309987.29	1333553.52	-	-
301	309986.81	1333548.12	-	-
302	309986.24	1333543.73	-	-
303	309985.46	1333538.34	-	-
304	309984.59	1333534.06	-	-
305	309983.73	1333529.77	-	-
306	309981.19	1333520.41	-	-
307	309977.63	1333510.06	-	-
308	309974.41	1333502.11	-	-
309	309970.17	1333493.27	-	-
310	309965.44	1333484.74	-	-
311	309963.8	1333481.97	-	-
312	309959.8	1333475.63	-	-



ДОКУМЕНТ ПОДПИСАН
ЭЛЕКТРОННОЙ ПОДПИСЬЮ

Сертификат: 00ВВ056В7401СВ38D2В3576АСDС8425108

Владелец: ФЕДЕРАЛЬНАЯ СЛУЖБА ГОСУДАРСТВЕННОЙ

РЕГИСТРАЦИИ, КАДАСТРА И КАРТОГРАФИИ

Действителен: с 27.06.2023 по 19.09.2024

полное наименование должности

инициалы, фамилия

Земельный участок

вид объекта недвижимости

Лист № 12 раздела 3.2

Всего листов раздела 3.2: 14

Всего разделов: 8

Всего листов выписки: 145

07.11.2023г. № КУВИ-001/2023-251185813

Кадастровый номер:

25:20:030401:27

1	2	3	4	5
313	309957.35	1333472.07	-	-
314	309954.9	1333468.5	-	-
315	309950.5	1333462.37	-	-
316	309948.25	1333459.39	-	-
317	309940.61	1333449.52	-	-
318	309928.67	1333434.1	-	-
319	309925.41	1333429.85	-	-
320	309917.23	1333418.47	-	-
321	309909.14	1333405.79	-	-
322	309908.11	1333404.01	-	-
323	309903.39	1333395.58	-	-
324	309901.94	1333392.7	-	-
325	309896.17	1333381.19	-	-
326	309890.06	1333367.38	-	-
327	309884.56	1333354.36	-	-
328	309883	1333350.39	-	-
329	309877.28	1333336.27	-	-
330	309867.83	1333313.12	-	-
331	309865.24	1333307.15	-	-
332	309859.96	1333295.33	-	-
333	309855.31	1333285.5	-	-
334	309853.87	1333282.63	-	-
335	309847.06	1333269.13	-	-
336	309844.07	1333263.37	-	-
337	309839.96	1333255.83	-	-
338	309834.1	1333245.52	-	-
339	309831.95	1333241.76	-	-
340	309825.28	1333230.66	-	-
341	309819.64	1333221.54	-	-



ДОКУМЕНТ ПОДПИСАН
ЭЛЕКТРОННОЙ ПОДПИСЬЮ

Сертификат: 00ВВ056В7401СВ38D2В3576АСDC8425108

Владелец: ФЕДЕРАЛЬНАЯ СЛУЖБА ГОСУДАРСТВЕННОЙ

РЕГИСТРАЦИИ, КАДАСТРА И КАРТОГРАФИИ

Действителен: с 27.06.2023 по 19.09.2024

полное наименование должности

инициалы, фамилия

Земельный участок

вид объекта недвижимости

Лист № 13 раздела 3.2

Всего листов раздела 3.2: 14

Всего разделов: 8

Всего листов выписки: 145

07.11.2023г. № КУВИ-001/2023-251185813

Кадастровый номер:

25:20:030401:27

1	2	3	4	5
342	309815.54	1333215.2	-	-
343	309808.58	1333204.41	-	-
344	309799.16	1333189.95	-	-
345	309791.68	1333178.06	-	-
346	309791.06	1333177.17	-	-
347	309784.39	1333166.07	-	-
348	309783.36	1333164.19	-	-
349	309778.63	1333155.66	-	-
350	309775.55	1333149.81	-	-
351	309772.46	1333144.05	-	-
352	309770.14	1333139.89	-	-
353	309767.63	1333135.62	-	-
354	309764.05	1333130.28	-	-
355	309762.72	1333128.6	-	-
356	309758.65	1333123.76	-	-
357	309754.79	1333119.92	-	-
358	309753.17	1333118.54	-	-
359	309749.12	1333115	-	-
360	309741.13	1333109.33	-	-
361	309733.66	1333104.74	-	-
362	309726.9	1333101.04	-	-
363	309722.06	1333098.61	-	-
364	309713.92	1333095.64	-	-
365	309707.6	1333094.23	-	-
366	309700.99	1333093.53	-	-
367	309694.09	1333093.84	-	-
368	309688.2	1333094.73	-	-
369	309682.42	1333095.72	-	-
370	309678.12	1333096.08	-	-



ДОКУМЕНТ ПОДПИСАН
ЭЛЕКТРОННОЙ ПОДПИСЬЮ

Сертификат: 00ВВ056В7401СВ38D2В3576АСDС8425108

Владелец: ФЕДЕРАЛЬНАЯ СЛУЖБА ГОСУДАРСТВЕННОЙ

РЕГИСТРАЦИИ, КАДАСТРА И КАРТОГРАФИИ

Действителен: с 27.06.2023 по 19.09.2024

полное наименование должности

инициалы, фамилия

Земельный участок

вид объекта недвижимости

Лист № 14 раздела 3.2

Всего листов раздела 3.2: 14

Всего разделов: 8

Всего листов выписки: 145

07.11.2023г. № КУВИ-001/2023-251185813

Кадастровый номер:

25:20:030401:27

1	2	3	4	5
371	309675.12	1333095.83	-	-
372	309673.31	1333095.45	-	-
373	309670.8	1333094.29	-	-
374	309669.38	1333093.11	-	-
375	309668.77	1333092.42	-	-
376	309667.96	1333091.41	-	-
377	309666.52	1333089.06	-	-
378	309665.07	1333086.08	-	-
379	309664.24	1333083.79	-	-
380	309662.86	1333079.11	-	-
381	309662.33	1333076.62	-	-
382	309660.28	1333066.85	-	-
383	309659.09	1333060.87	-	-
384	309657.27	1333052.9	-	-
385	309655.9	1333048.72	-	-
386	309653.42	1333043.05	-	-
387	309650.75	1333038.99	-	-
388	309648.01	1333036.23	-	-
389	309644.78	1333033.98	-	-
390	309641.05	1333032.14	-	-
391	309635.83	1333030.52	-	-
392	309629.2	1333028.92	-	-
393	309621.58	1333027.44	-	-
394	309600.22	1333023.96	-	-
395	309578.17	1333020.29	-	-
396	309570.64	1333018.81	-	-
397	309557.4	1333015.91	-	-
1	309525.79	1333008.4	-	-



ДОКУМЕНТ ПОДПИСАН
ЭЛЕКТРОННОЙ ПОДПИСЬЮ

Сертификат: 00ВВ056В7401СВ38D2В3576АСDС8425108

Владелец: ФЕДЕРАЛЬНАЯ СЛУЖБА ГОСУДАРСТВЕННОЙ

РЕГИСТРАЦИИ, КАДАСТРА И КАРТОГРАФИИ

Действителен: с 27.06.2023 по 19.09.2024

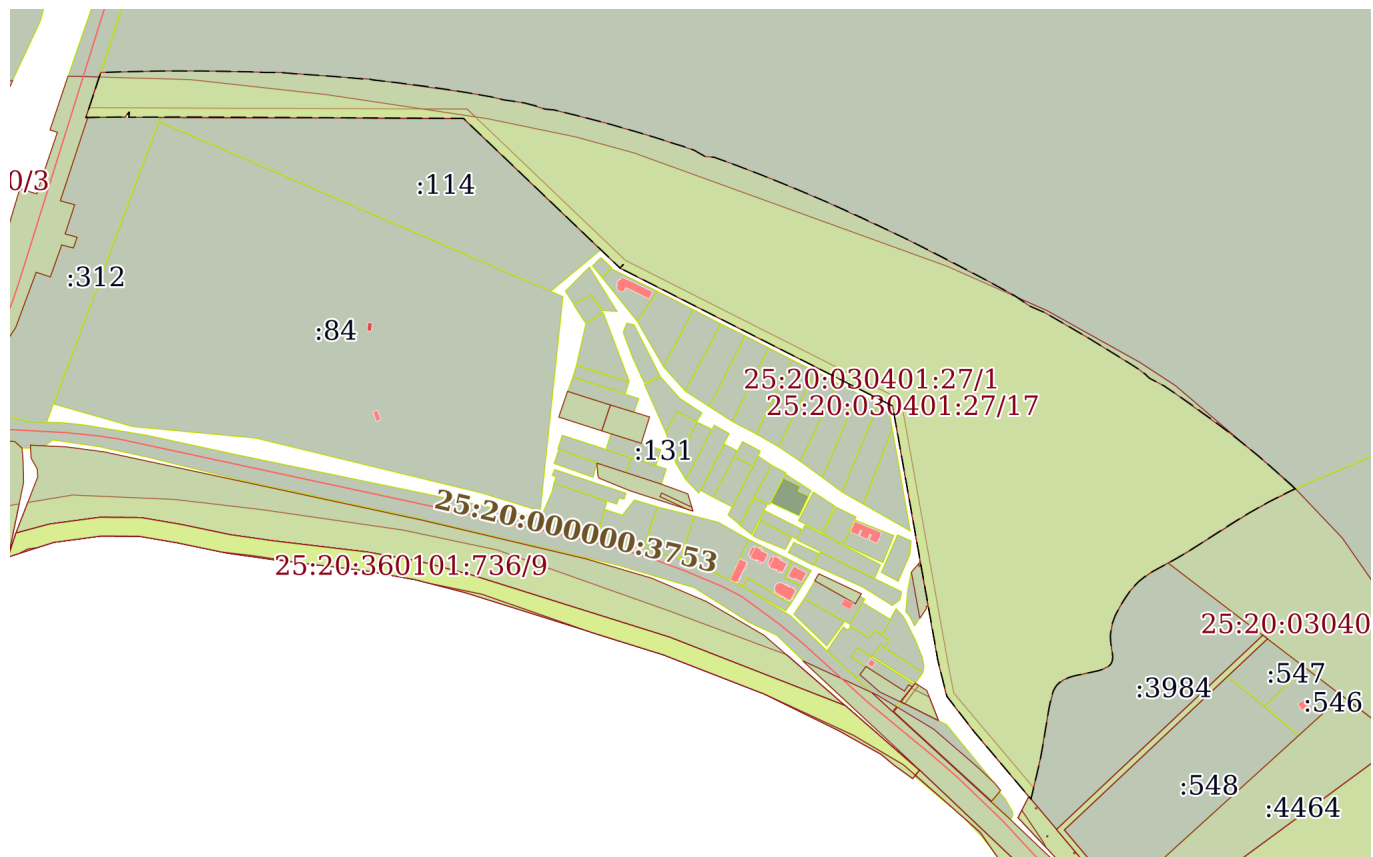
полное наименование должности

инициалы, фамилия

Выписка из Единого государственного реестра недвижимости об объекте недвижимости
Сведения о частях земельного участка

Земельный участок			
вид объекта недвижимости			
Лист № 1 раздела 4	Всего листов раздела 4: 10	Всего разделов: 8	Всего листов выписки: 145
07.11.2023г. № КУВИ-001/2023-251185813			
Кадастровый номер:		25:20:030401:27	

План (чертеж, схема) части земельного участка Учетный номер части: 25:20:030401:27/1



Масштаб 1:8000 Условные обозначения:



ДОКУМЕНТ ПОДПИСАН
ЭЛЕКТРОННОЙ ПОДПИСЬЮ

Сертификат: 00ВВ056В7401СВ38D2В3576АСDС8425108
Владелец: ФЕДЕРАЛЬНАЯ СЛУЖБА ГОСУДАРСТВЕННОЙ
РЕГИСТРАЦИИ, КАДАСТРА И КАРТОГРАФИИ
Действителен: с 27.06.2023 по 19.09.2024

полное наименование должности		инициалы, фамилия
-------------------------------	--	-------------------

Земельный участок

вид объекта недвижимости

Лист № 3 раздела 4

Всего листов раздела 4: 10

Всего разделов: 8

Всего листов выписки: 145

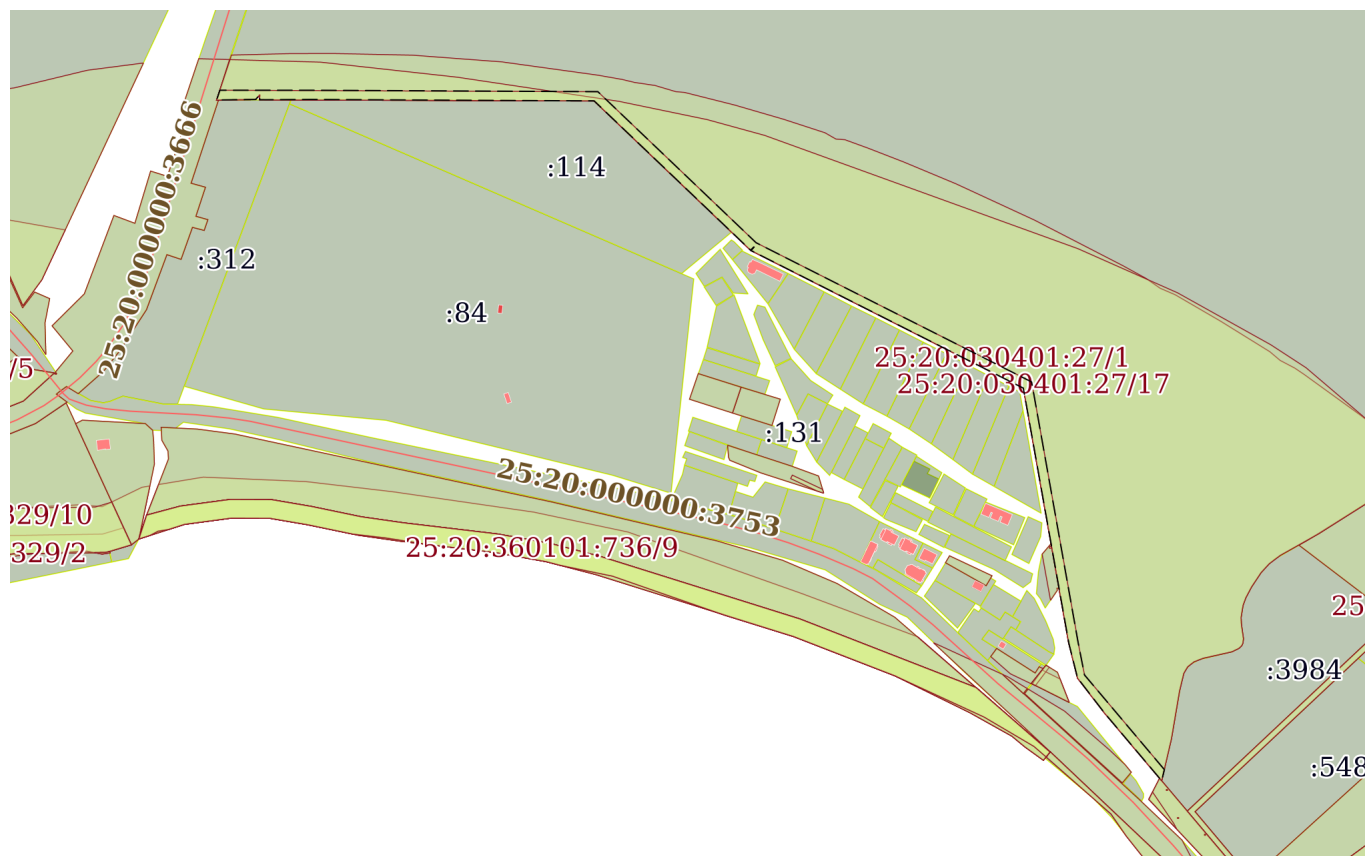
07.11.2023г. № КУВИ-001/2023-251185813

Кадастровый номер:

25:20:030401:27

План (чертеж, схема) части земельного участка

Учетный номер части: 25:20:030401:27/3



Масштаб 1:8000

Условные обозначения:



ДОКУМЕНТ ПОДПИСАН
ЭЛЕКТРОННОЙ ПОДПИСЬЮ

Сертификат: 00ВВ056В7401СВ38D2В3576АСDC8425108

Владелец: ФЕДЕРАЛЬНАЯ СЛУЖБА ГОСУДАРСТВЕННОЙ

РЕГИСТРАЦИИ, КАДАСТРА И КАРТОГРАФИИ

Действителен: с 27.06.2023 по 19.09.2024

полное наименование должности

инициалы, фамилия

Земельный участок

вид объекта недвижимости

Лист № 4 раздела 4

Всего листов раздела 4: 10

Всего разделов: 8

Всего листов выписки: 145

07.11.2023г. № КУВИ-001/2023-251185813

Кадастровый номер:

25:20:030401:27

План (чертеж, схема) части земельного участка

Учетный номер части: 25:20:030401:27/4



Масштаб 1:900

Условные обозначения:

ДОКУМЕНТ ПОДПИСАН
ЭЛЕКТРОННОЙ ПОДПИСЬЮ

Сертификат: 00ВВ056В7401СВ38D2В3576АСDC8425108

Владелец: ФЕДЕРАЛЬНАЯ СЛУЖБА ГОСУДАРСТВЕННОЙ

РЕГИСТРАЦИИ, КАДАСТРА И КАРТОГРАФИИ

Действителен: с 27.06.2023 по 19.09.2024

полное наименование должности

инициалы, фамилия

Земельный участок

вид объекта недвижимости

Лист № 5 раздела 4

Всего листов раздела 4: 10

Всего разделов: 8

Всего листов выписки: 145

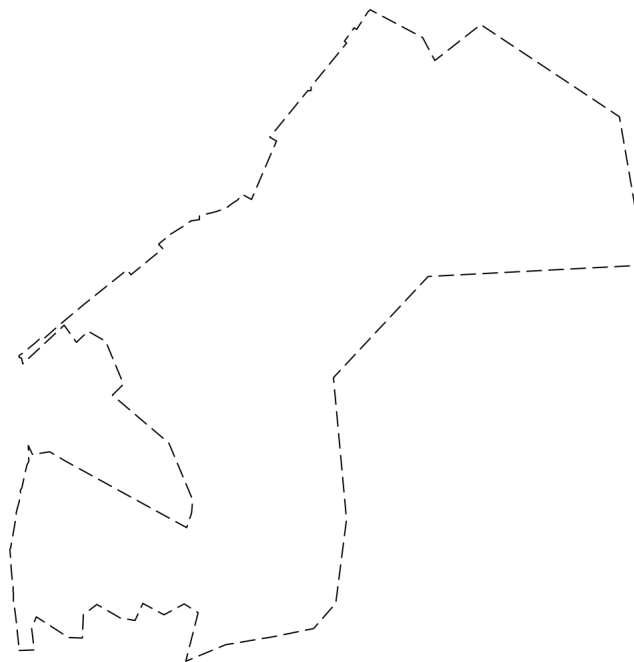
07.11.2023г. № КУВИ-001/2023-251185813

Кадастровый номер:

25:20:030401:27

План (чертеж, схема) части земельного участка

Учетный номер части: 25:20:030401:27/8



Масштаб 1:60000

Условные обозначения:

ДОКУМЕНТ ПОДПИСАН
ЭЛЕКТРОННОЙ ПОДПИСЬЮ

Сертификат: 00ВВ056В7401СВ38D2В3576АСDC8425108

Владелец: ФЕДЕРАЛЬНАЯ СЛУЖБА ГОСУДАРСТВЕННОЙ
РЕГИСТРАЦИИ, КАДАСТРА И КАРТОГРАФИИ
Действителен: с 27.06.2023 по 19.09.2024

ПОЛНОЕ НАИМЕНОВАНИЕ ДОЛЖНОСТИ

инициалы, фамилия

Земельный участок

вид объекта недвижимости

Лист № 6 раздела 4

Всего листов раздела 4: 10

Всего разделов: 8

Всего листов выписки: 145

07.11.2023г. № КУВИ-001/2023-251185813

Кадастровый номер:

25:20:030401:27

План (чертеж, схема) части земельного участка

Учетный номер части: 25:20:030401:27/15

25:20:030401:27/15

Масштаб 1:40

Условные обозначения:



ДОКУМЕНТ ПОДПИСАН
ЭЛЕКТРОННОЙ ПОДПИСЬЮ

Сертификат: 00ВВ056В7401СВ38D2В3576АСDС8425108

Владелец: ФЕДЕРАЛЬНАЯ СЛУЖБА ГОСУДАРСТВЕННОЙ

РЕГИСТРАЦИИ, КАДАСТРА И КАРТОГРАФИИ

Действителен: с 27.06.2023 по 19.09.2024

полное наименование должности

инициалы, фамилия

Земельный участок

вид объекта недвижимости

Лист № 7 раздела 4

Всего листов раздела 4: 10

Всего разделов: 8

Всего листов выписки: 145

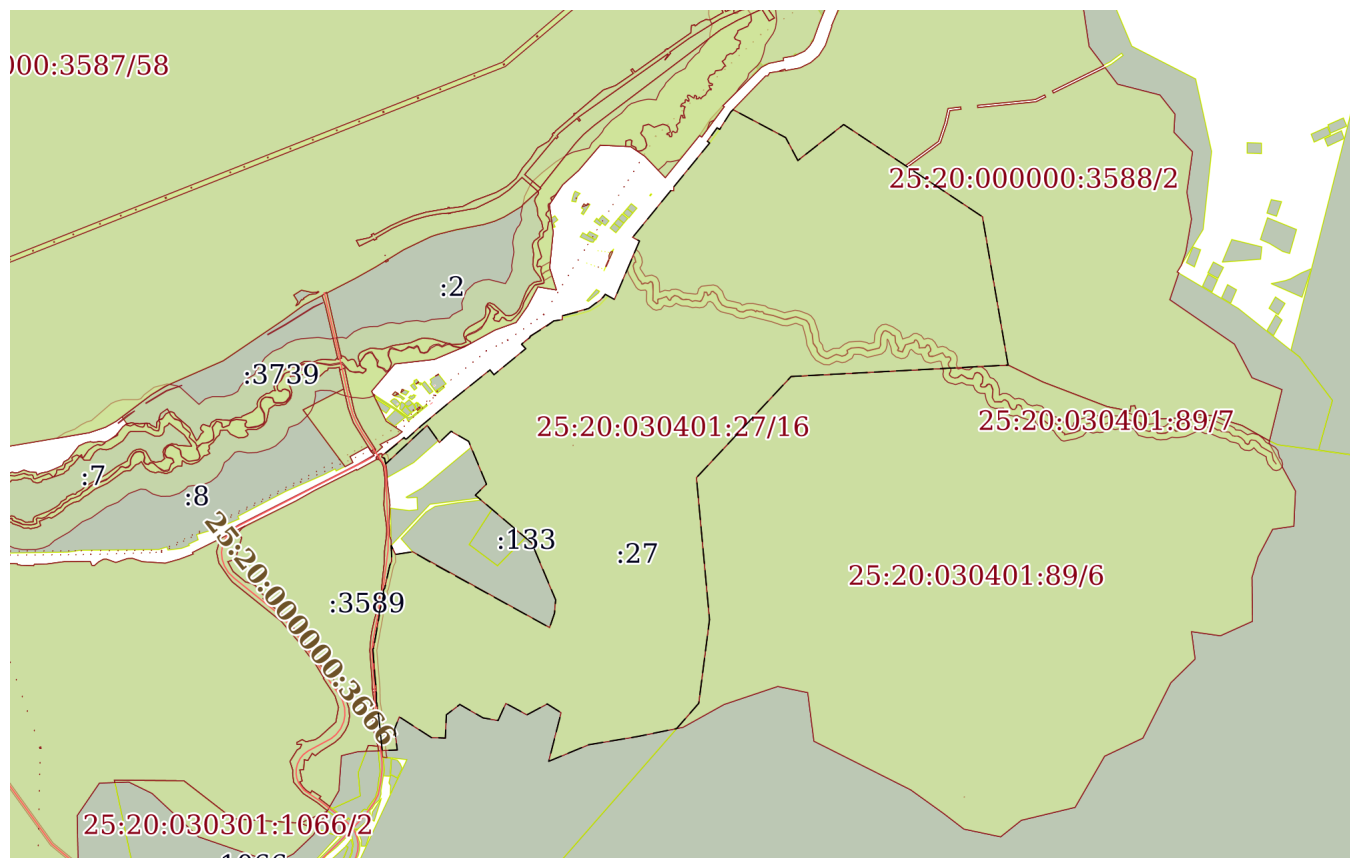
07.11.2023г. № КУВИ-001/2023-251185813

Кадастровый номер:

25:20:030401:27

План (чертеж, схема) части земельного участка

Учетный номер части: 25:20:030401:27/16



Масштаб 1:60000

Условные обозначения:



ДОКУМЕНТ ПОДПИСАН
ЭЛЕКТРОННОЙ ПОДПИСЬЮ

Сертификат: 00ВВ056В7401СВ38D2В3576АСDC8425108

Владелец: ФЕДЕРАЛЬНАЯ СЛУЖБА ГОСУДАРСТВЕННОЙ

РЕГИСТРАЦИИ, КАДАСТРА И КАРТОГРАФИИ

Действителен: с 27.06.2023 по 19.09.2024

полное наименование должности

инициалы, фамилия

Земельный участок

вид объекта недвижимости

Лист № 8 раздела 4

Всего листов раздела 4: 10

Всего разделов: 8

Всего листов выписки: 145

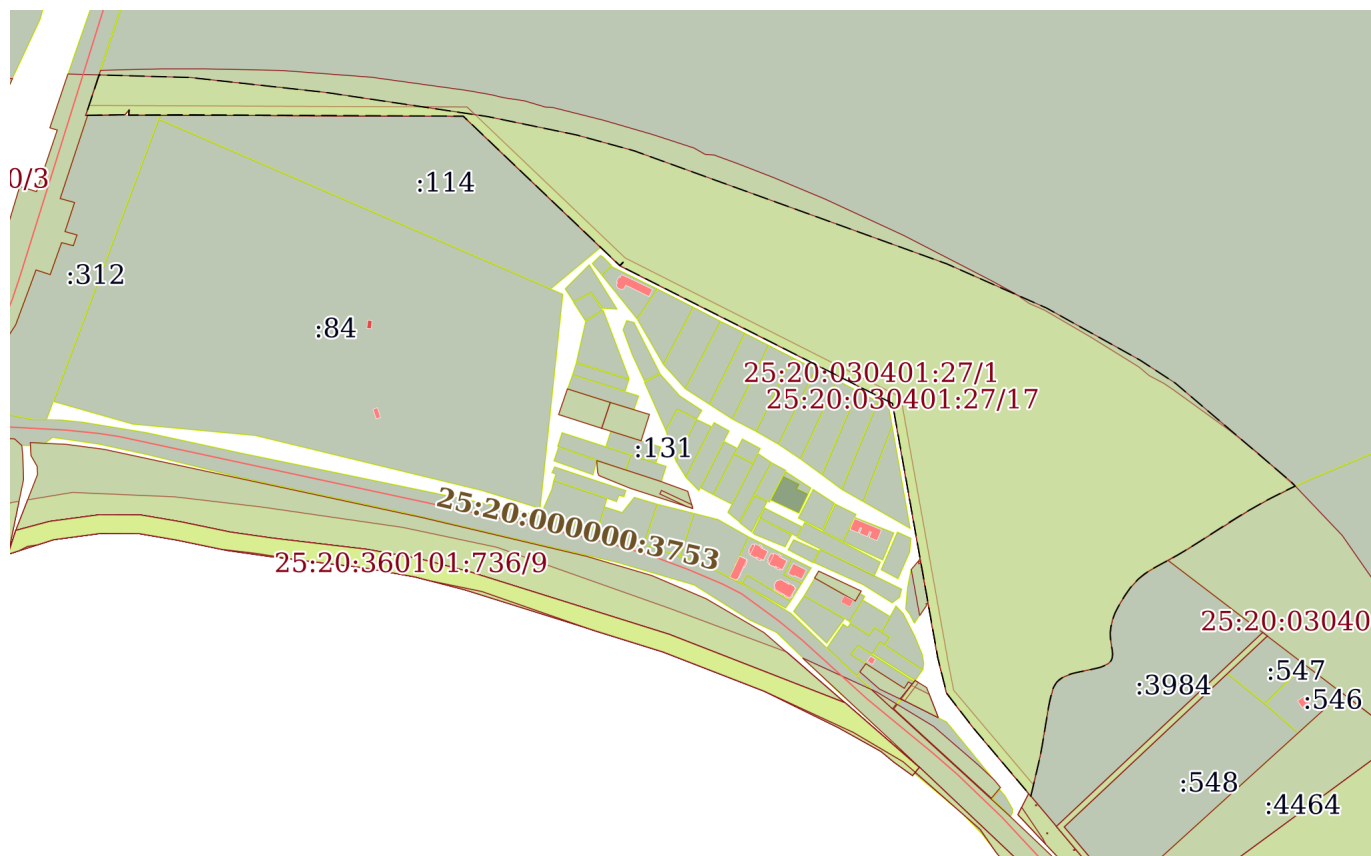
07.11.2023г. № КУВИ-001/2023-251185813

Кадастровый номер:

25:20:030401:27

План (чертеж, схема) части земельного участка

Учетный номер части: 25:20:030401:27/17



Масштаб 1:8000

Условные обозначения:



ДОКУМЕНТ ПОДПИСАН
ЭЛЕКТРОННОЙ ПОДПИСЬЮ

Сертификат: 00ВВ056В7401СВ38D2В3576АСDС8425108

Владелец: ФЕДЕРАЛЬНАЯ СЛУЖБА ГОСУДАРСТВЕННОЙ
РЕГИСТРАЦИИ, КАДАСТРА И КАРТОГРАФИИ
Действителен: с 27.06.2023 по 19.09.2024

полное наименование должности

инициалы, фамилия

Земельный участок

вид объекта недвижимости

Лист № 9 раздела 4

Всего листов раздела 4: 10

Всего разделов: 8

Всего листов выписки: 145

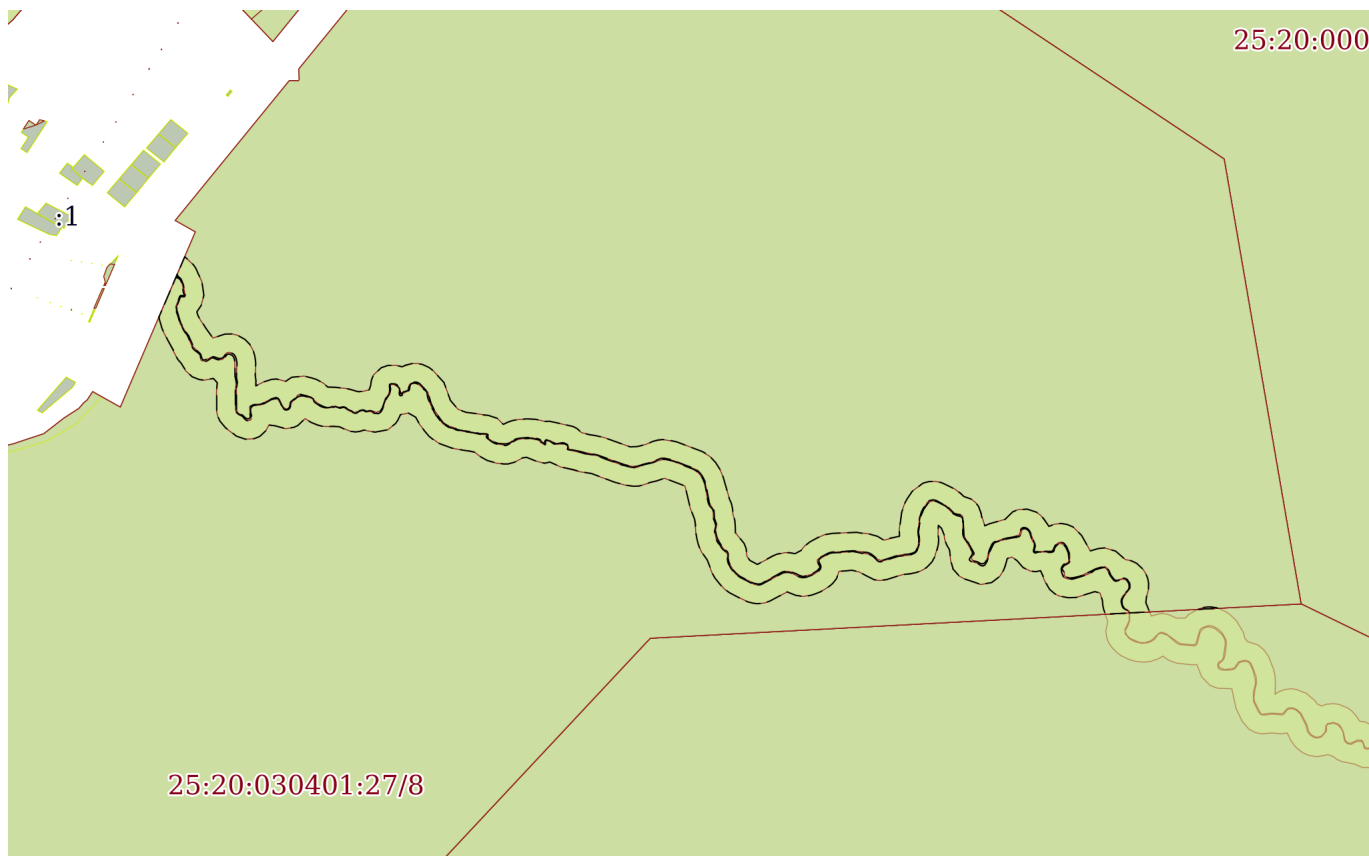
07.11.2023г. № КУВИ-001/2023-251185813

Кадастровый номер:

25:20:030401:27

План (чертеж, схема) части земельного участка

Учетный номер части: 25:20:030401:27/18



Масштаб 1:20000

Условные обозначения:

ДОКУМЕНТ ПОДПИСАН
ЭЛЕКТРОННОЙ ПОДПИСЬЮ

Сертификат: 00ВВ056В7401СВ38D2В3576АСDC8425108

Владелец: ФЕДЕРАЛЬНАЯ СЛУЖБА ГОСУДАРСТВЕННОЙ
РЕГИСТРАЦИИ, КАДАСТРА И КАРТОГРАФИИ
Действителен: с 27.06.2023 по 19.09.2024

полное наименование должности

инициалы, фамилия

Земельный участок

вид объекта недвижимости

Лист № 10 раздела 4

Всего листов раздела 4: 10

Всего разделов: 8

Всего листов выписки: 145

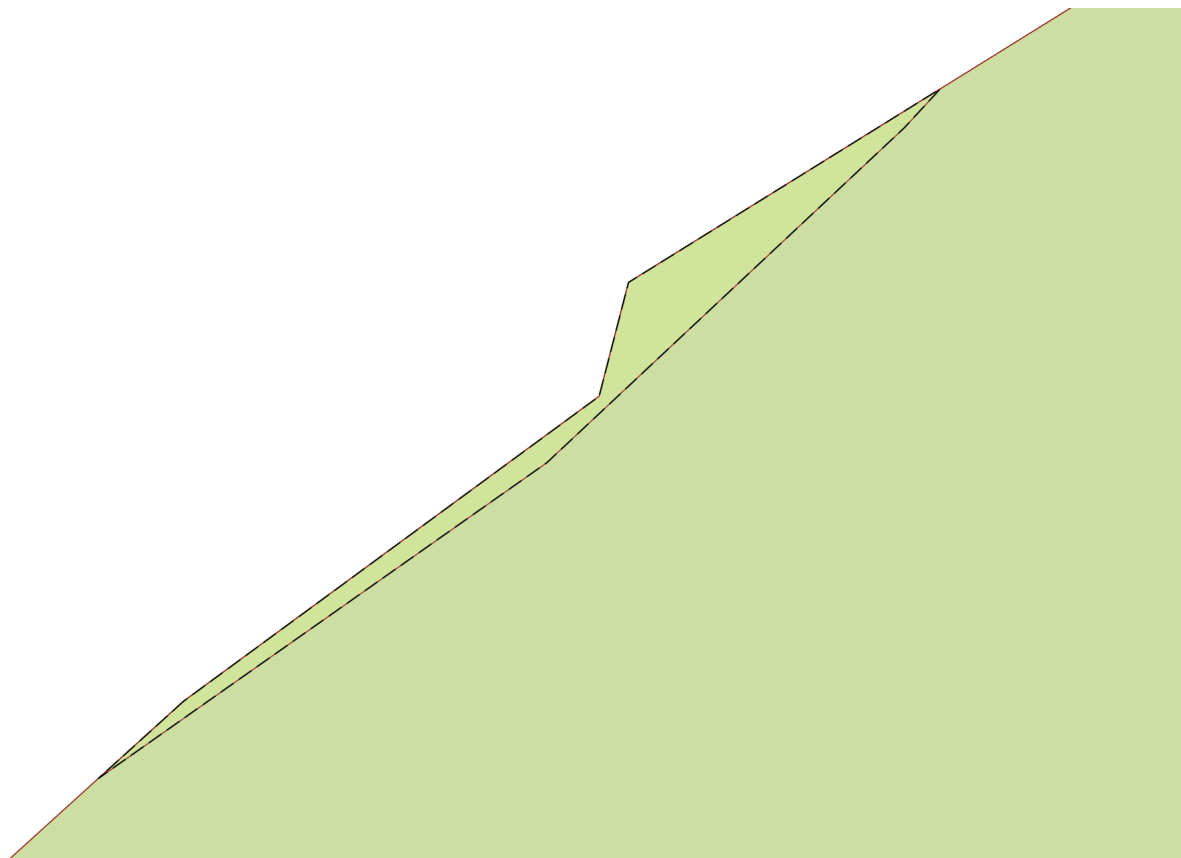
07.11.2023г. № КУВИ-001/2023-251185813

Кадастровый номер:

25:20:030401:27

План (чертеж, схема) части земельного участка

Учетный номер части: 25:20:030401:27/19



Масштаб 1:700

Условные обозначения:

ДОКУМЕНТ ПОДПИСАН
ЭЛЕКТРОННОЙ ПОДПИСЬЮ

Сертификат: 00ВВ056В7401СВ38D2В3576АСDС8425108

Владелец: ФЕДЕРАЛЬНАЯ СЛУЖБА ГОСУДАРСТВЕННОЙ
РЕГИСТРАЦИИ, КАДАСТРА И КАРТОГРАФИИ
Действителен: с 27.06.2023 по 19.09.2024

полное наименование должности

инициалы, фамилия

Выписка из Единого государственного реестра недвижимости об объекте недвижимости

Сведения о частях земельного участка

Земельный участок		
вид объекта недвижимости		
Лист № 1 раздела 4.1	Всего листов раздела 4.1: 5	Всего разделов: 8
Всего листов выписки: 145		
07.11.2023г. № КУВИ-001/2023-251185813		
Кадастровый номер:		25:20:030401:27
Учетный номер части	Площадь, м2	Содержание ограничения в использовании или ограничения права на объект недвижимости или обременения объекта недвижимости
1	2	3
25:20:030401:27/1	208832.66	вид ограничения (обременения): ограничения прав на земельный участок, предусмотренные статьей 56 Земельного кодекса Российской Федерации; Срок действия: не установлен; реквизиты документа-основания: описание земельного участка от 21.07.2008 № - выдан: ООО "Краевой кадастровый центр"; Содержание ограничения (обременения): Особый режим использования земли. Водоохранная зона
25:20:030401:27/2	50739	вид ограничения (обременения): ограничения прав на земельный участок, предусмотренные статьей 56 Земельного кодекса Российской Федерации; Срок действия: не установлен; реквизиты документа-основания: описание земельного участка от 21.07.2008 № - выдан: ООО "Краевой кадастровый центр"; Содержание ограничения (обременения): Особый режим использования земли. Придорожная полоса
25:20:030401:27/3	14032.7	вид ограничения (обременения): ограничения прав на земельный участок, предусмотренные статьей 56 Земельного кодекса Российской Федерации; Срок действия: не установлен; реквизиты документа-основания: описание земельного участка от 21.07.2008 № - выдан: ООО "Краевой кадастровый центр"; Содержание ограничения (обременения): Особый режим использования земли. Охранная зона ЛЭП 10 кВ
25:20:030401:27/4	2399	вид ограничения (обременения): ограничения прав на земельный участок, предусмотренные статьей 56 Земельного кодекса Российской Федерации; Срок действия: не установлен; реквизиты документа-основания: описание земельного участка от 21.07.2008 № - выдан: ООО "Краевой кадастровый центр"; Содержание ограничения (обременения): Особый режим использования земли. Придорожная полоса
25:20:030401:27/8	11640651	вид ограничения (обременения): ограничения прав на земельный участок, предусмотренные статьей 56 Земельного кодекса Российской Федерации; Срок действия: не установлен; реквизиты документа-основания: постановление Губернатора Приморского края " О лечебно-оздоровительной местности регионального значения в Хасанском районе" от 05.03.1997 № 94 выдан: Губернатор Приморского края; постановление Администрации Приморского края "Об установлении границ и режима округа от 28.12.2012 № 448-па выдан: Администрация Приморского края; карта лечебно-оздоровительной местности месторождения лечебных грязей "Ясное" в Хасанском районе Приморского края (М 1:100000) от 20.06.2008 № б/н выдан: Департамент земельных и имущественных отношений Приморского края; обращение департамента земельных и имущественных отношений Приморского края от 22.05.2017 № 20/20738 выдан: Департамент земельных и имущественных отношений Приморского



ДОКУМЕНТ ПОДПИСАН
ЭЛЕКТРОННОЙ ПОДПИСЬЮ

Сертификат: 00ВВ056В7401СВ38D2В3576АСDС8425108

Владелец: ФЕДЕРАЛЬНАЯ СЛУЖБА ГОСУДАРСТВЕННОЙ
РЕГИСТРАЦИИ, КАДАСТРА И КАРТОГРАФИИ
Действителен: с 27.06.2023 по 19.09.2024

полное наименование должности

инициалы, фамилия

Земельный участок			
вид объекта недвижимости			
Лист № 2 раздела 4.1	Всего листов раздела 4.1: 5	Всего разделов: 8	Всего листов выписки: 145
07.11.2023г. № КУВИ-001/2023-251185813			
Кадастровый номер:		25:20:030401:27	
		<p>края; письмо о согласовании границ от 15.05.2019 № 20/15976 выдан: Департамент земельных и имущественных отношений Приморского края; постановление Администрации Приморского края "Об утверждении Положения о Департаменте земельных и имущественных отношений Приморского края от 05.12.2012 № 374-па выдан: Администрация Приморского края; приказ от 16.09.2019 № 2035-л выдан: Администрация Приморского края; доверенность от 06.08.2019 № 20/06/02-03/24 выдан: Департамент земельных и имущественных отношений Приморского края; Содержание ограничения (обременения): На территориях округов горно-санитарной охраны лечебно-оздоровительной местности регионального значения "Ясное" устанавливается режим хозяйственной деятельности, запрещающий всякие работы, загрязняющие почву, воду и воздух, наносящие ущерб лесам, зеленым насаждениям, ведущие к развитию эрозивных процессов и отрицательно влияющие на природные лечебные ресурсы, санитарное и экологическое состояние территорий. Режим третьей зоны устанавливается для водосборной площади месторождения лечебных грязей, а также для территорий, обеспечивающих защиту природных лечебных ресурсов от неблагоприятного техногенного воздействия. На территории третьей зоны вводятся ограничения на размещение промышленных и сельскохозяйственных объектов и сооружений, а также на осуществление хозяйственной деятельности, сопровождающейся загрязнением окружающей среды, природных лечебных ресурсов и их истощением. Допускаются только те виды работ, которые не окажут отрицательного влияния на природные лечебные ресурсы и санитарное состояние Местности.; Реестровый номер границы: 25:20-6.156; Вид объекта реестра границ: Зона с особыми условиями использования территории; Вид зоны по документу: Третья зона округа горно-санитарной охраны лечебно-оздоровительной местности регионального значения "Ясное"; Тип зоны: Санитарный разрыв (санитарная полоса отчуждения)</p>	
25:20:030401:27/15	16	<p>вид ограничения (обременения): ограничения прав на земельный участок, предусмотренные статьей 56 Земельного кодекса Российской Федерации; Срок действия: не установлен; реквизиты документа-основания: распоряжение от 07.12.2016 № 36-р выдан: Распоряжение Управления Росреестра по Приморскому краю; Содержание ограничения (обременения): Запретить осуществление видов деятельности и проведения работ, которые могут повлечь повреждение или уничтожение наружных знаков, нарушить неизменное местоположение специальных центров пунктов или создать затруднение для использования пунктов по прямому назначению или свободного доступа к ним; Реестровый номер границы: 25.20.2.59</p>	
25:20:030401:27/16	11640650	<p>вид ограничения (обременения): ограничения прав на земельный участок, предусмотренные статьей 56 Земельного кодекса Российской Федерации; Срок действия: не установлен; реквизиты документа-основания: постановление Губернатора Приморского края " О лечебно-оздоровительной местности регионального значения в Хасанском районе" от 05.03.1997 № 94 выдан: Губернатор Приморского края; Содержание ограничения (обременения): На территориях округов горно-санитарной охраны лечебно-оздоровительной местности регионального значения "Ясное" устанавливается режим хозяйственной деятельности, запрещающий всякие работы, загрязняющие почву, воду и воздух, наносящие ущерб лесам, зеленым насаждениям, ведущие к развитию эрозивных процессов и отрицательно влияющие на природные лечебные ресурсы, санитарное</p>	



ДОКУМЕНТ ПОДПИСАН
ЭЛЕКТРОННОЙ ПОДПИСЬЮ

Сертификат: 00BV056B7401CB38D2B3576ACDC8425108

Владелец: ФЕДЕРАЛЬНАЯ СЛУЖБА ГОСУДАРСТВЕННОЙ
РЕГИСТРАЦИИ, КАДАСТРА И КАРТОГРАФИИ
Действителен: с 27.06.2023 по 19.09.2024

полное наименование должности

инициалы, фамилия

Земельный участок			
вид объекта недвижимости			
Лист № 3 раздела 4.1	Всего листов раздела 4.1: 5	Всего разделов: 8	Всего листов выписки: 145

07.11.2023г. № КУВИ-001/2023-251185813

Кадастровый номер:

25:20:030401:27

		и экологическое состояние территорий. Режим третьей зоны устанавливается для водосборной площади месторождения лечебных грязей, а также для территорий, обеспечивающих защиту природных лечебных ресурсов от неблагоприятного техногенного воздействия. На территории третьей зоны вводятся ограничения на размещение промышленных и сельскохозяйственных объектов и сооружений, а также на осуществление хозяйственной деятельности, сопровождающейся загрязнением окружающей среды, природных лечебных ресурсов и их истощением. Допускаются только те виды работ, которые не окажут отрицательного влияния на природные лечебные ресурсы и санитарное состояние Местности.; Реестровый номер границы: 25.20.2.155
25:20:030401:27/17	191719	вид ограничения (обременения): ограничения прав на земельный участок, предусмотренные статьей 56 Земельного кодекса Российской Федерации; Срок действия: не установлен; реквизиты документа-основания: приказ "Об утверждении местоположения части береговой линии (границы водного объекта), границ частей водоохранной зоны и прибрежной защитной полосы Японского моря на территории Приморского края" от 07.11.2019 № 05-07/208 выдан: Амурское бассейновое водное управление Федерального агентства водных ресурсов; Содержание ограничения (обременения): В соответствии с частью 15 статьи 65 Водного кодекса Российской Федерации от 03 июня 2006 года № 74-ФЗ в границах водоохранной зоны запрещается: 1) использование сточных вод в целях регулирования плодородия почв; 2) размещение кладбищ, скотомогильников, объектов размещения отходов производства и потребления, химических, взрывчатых, токсичных, отравляющих и ядовитых веществ, пунктов захоронения радиоактивных отходов; 3) осуществление авиационных мер по борьбе с вредными организмами; 4) движение и стоянка транспортных средств (кроме специальных транспортных средств), за исключением их движения по дорогам и стоянки на дорогах и в специально оборудованных местах, имеющих твердое покрытие; 5) размещение автозаправочных станций, складов горюче-смазочных материалов (за исключением случаев, если автозаправочные станции, склады горюче-смазочных материалов размещены на территориях портов, судостроительных и судоремонтных организаций, инфраструктуры внутренних водных путей при условии соблюдения требований законодательства в области охраны окружающей среды и настоящего Кодекса), станций технического обслуживания, используемых для технического осмотра и ремонта транспортных средств, осуществление мойки транспортных средств; 6) размещение специализированных хранилищ пестицидов и агрохимикатов, применение пестицидов и агрохимикатов; 7) сброс сточных, в том числе дренажных, вод; 8) разведка и добыча общераспространенных полезных ископаемых (за исключением случаев, если разведка и добыча общераспространенных полезных ископаемых осуществляются пользователями недр, осуществляющими разведку и добычу иных видов полезных ископаемых, в границах предоставленных им в соответствии с законодательством Российской Федерации о недрах горных отводов и (или) геологических отводов на основании утвержденного технического проекта в соответствии со статьей 19.1 Закона Российской Федерации от 21 февраля 1992 года N 2395-1 "О недрах"). В соответствии с частью 16 статьи 65 Водного кодекса Российской Федерации от 03 июня 2006 года № 74-ФЗ в границах водоохранной зоны допускается проектирование,



ДОКУМЕНТ ПОДПИСАН
ЭЛЕКТРОННОЙ ПОДПИСЬЮ

Сертификат: 00BV056B7401CB38D2B3576ACDC8425108

Владелец: ФЕДЕРАЛЬНАЯ СЛУЖБА ГОСУДАРСТВЕННОЙ

РЕГИСТРАЦИИ, КАДАСТРА И КАРТОГРАФИИ

Действителен: с 27.06.2023 по 19.09.2024

полное наименование должности

инициалы, фамилия

Земельный участок			
вид объекта недвижимости			
Лист № 4 раздела 4.1	Всего листов раздела 4.1: 5	Всего разделов: 8	Всего листов выписки: 145
07.11.2023г. № КУВИ-001/2023-251185813			
Кадастровый номер:		25:20:030401:27	
		строительство, реконструкция, ввод в эксплуатацию, эксплуатация хозяйственных и иных объектов при условии оборудования таких объектов сооружениями, обеспечивающими охрану водных объектов от загрязнения, засорения и истощения вод в соответствии с водным законодательством и законодательством в области охраны окружающей среды.; Реестровый номер границы: 25.00.2.119	
25:20:030401:27/18	383614	вид ограничения (обременения): ограничения прав на земельный участок, предусмотренные статьей 56 Земельного кодекса Российской Федерации; Срок действия: не установлен; реквизиты документа-основания: приказ от 01.08.2022 № 37-01-06/123 выдан: Министерство природных ресурсов и охраны окружающей среды Приморского края ; Содержание ограничения (обременения): В соответствии со ст. 65 Водного кодекса Российской Федерации от 03 июня 2006 года № 74-ФЗ в границах прибрежной защитной полосы запрещается: использование сточных вод в целях регулирования плодородия почв; размещение кладбищ, скотомогильников, мест захоронения отходов производства и потребления, химических, взрывчатых, токсичных, отравляющих и ядовитых веществ, пунктов захоронения радиоактивных отходов; осуществление авиационных мер по борьбе с вредными организмами; движение и стоянка транспортных средств (кроме специальных транспортных средств), за исключением их движения по дорогам и стоянки на дорогах и в специально оборудованных местах, имеющих твердое покрытие; размещение автозаправочных станций, складов горюче-смазочных материалов (за исключением случаев, если автозаправочные станции, склады горюче-смазочных материалов размещены на территориях портов, судостроительных и судоремонтных организаций, инфраструктуры внутренних водных путей при условии соблюдения требований законодательства в области охраны окружающей среды и настоящего Кодекса), станций технического обслуживания, используемых для технического осмотра и ремонта транспортных средств, осуществление мойки транспортных средств; размещение специализированных хранилищ пестицидов и агрохимикатов, применение пестицидов и агрохимикатов; сброс сточных, в том числе дренажных, вод; разведка и добыча общераспространенных полезных ископаемых (за исключением случаев, если разведка и добыча общераспространенных полезных ископаемых осуществляются пользователями недр, осуществляющими разведку и добычу иных видов полезных ископаемых, в границах предоставленных им в соответствии с законодательством Российской Федерации о недрах горных отводов и (или) геологических отводов на основании утвержденного технического проекта в соответствии со статьей 19.1 Закона Российской Федерации от 21 февраля 1992 г. № 2395-1 «О недрах»); распашка земель; размещение отвалов размываемых грунтов; выпас сельскохозяйственных животных и организация для них летних лагерей, ванн.; Реестровый номер границы: 25:20-6.493; Вид объекта реестра границ: Зона с особыми условиями использования территории; Вид зоны по документу: Прибрежная защитная полоса реки Сухановка; Тип зоны: Прибрежная защитная полоса	
25:20:030401:27/19	254	вид ограничения (обременения): ограничения прав на земельный участок, предусмотренные статьей 56 Земельного кодекса Российской Федерации; Срок действия: не установлен; реквизиты документа-основания: приказ от 01.08.2022 № 37-01-06/124 выдан: Министерство природных ресурсов и охраны окружающей среды Приморского края ; Содержание ограничения	



ДОКУМЕНТ ПОДПИСАН
ЭЛЕКТРОННОЙ ПОДПИСЬЮ

Сертификат: 00BV056B7401CB38D2B3576ACDC8425108

Владелец: ФЕДЕРАЛЬНАЯ СЛУЖБА ГОСУДАРСТВЕННОЙ
РЕГИСТРАЦИИ, КАДАСТРА И КАРТОГРАФИИ
Действителен: с 27.06.2023 по 19.09.2024

полное наименование должности

инициалы, фамилия

Земельный участок			
вид объекта недвижимости			
Лист № 5 раздела 4.1	Всего листов раздела 4.1: 5	Всего разделов: 8	Всего листов выписки: 145
07.11.2023г. № КУВИ-001/2023-251185813			
Кадастровый номер:		25:20:030401:27	
		<p>(обременения): В соответствии со ст. 65 Водного кодекса Российской Федерации от 03 июня 2006 года № 74-ФЗ в границах прибрежной защитной полосы запрещается: использование сточных вод в целях регулирования плодородия почв; размещение кладбищ, скотомогильников, мест захоронения отходов производства и потребления, химических, взрывчатых, токсичных, отравляющих и ядовитых веществ, пунктов захоронения радиоактивных отходов; осуществление авиационных мер по борьбе с вредными организмами; движение и стоянка транспортных средств (кроме специальных транспортных средств), за исключением их движения по дорогам и стоянки на дорогах и в специально оборудованных местах, имеющих твердое покрытие; размещение автозаправочных станций, складов горюче-смазочных материалов (за исключением случаев, если автозаправочные станции, склады горюче-смазочных материалов размещены на территориях портов, судостроительных и судоремонтных организаций, инфраструктуры внутренних водных путей при условии соблюдения требований законодательства в области охраны окружающей среды и настоящего Кодекса), станций технического обслуживания, используемых для технического осмотра и ремонта транспортных средств, осуществление мойки транспортных средств; размещение специализированных хранилищ пестицидов и агрохимикатов, применение пестицидов и агрохимикатов; сброс сточных, в том числе дренажных, вод; разведка и добыча общераспространенных полезных ископаемых (за исключением случаев, если разведка и добыча общераспространенных полезных ископаемых осуществляются пользователями недр, осуществляющими разведку и добычу иных видов полезных ископаемых, в границах предоставленных им в соответствии с законодательством Российской Федерации о недрах горных отводов и (или) геологических отводов на основании утвержденного технического проекта в соответствии со статьей 19.1 Закона Российской Федерации от 21 февраля 1992 г. № 2395-1 «О недрах»); распашка земель; размещение отвалов размываемых грунтов; выпас сельскохозяйственных животных и организация для них летних лагерей, ванн.; Реестровый номер границы: 25:20-6.494; Вид объекта реестра границ: Зона с особыми условиями использования территории; Вид зоны по документу: Прибрежная защитная полоса реки Гладкая; Тип зоны: Прибрежная защитная полоса</p>	

	ДОКУМЕНТ ПОДПИСАН ЭЛЕКТРОННОЙ ПОДПИСЬЮ	
Сертификат: 00BV056B7401CB38D2B3576ACDC8425108 Владелец: ФЕДЕРАЛЬНАЯ СЛУЖБА ГОСУДАРСТВЕННОЙ РЕГИСТРАЦИИ, КАДАСТРА И КАРТОГРАФИИ Действителен: с 27.06.2023 по 19.09.2024		инициалы, фамилия
полное наименование должности		

Выписка из Единого государственного реестра недвижимости об объекте недвижимости

Сведения о частях земельного участка

Земельный участок			
вид объекта недвижимости			

Лист № 1 раздела 4.2	Всего листов раздела 4.2: 92	Всего разделов: 8	Всего листов выписки: 145
----------------------	------------------------------	-------------------	---------------------------

07.11.2023г. № КУВИ-001/2023-251185813

Кадастровый номер: 25:20:030401:27

Сведения о характерных точках границы части (частей) земельного участка

Учетный номер части: 25:20:030401:27/1

Система координат МСК 25, зона 1

Номер точки	Координаты, м		Описание закрепления на местности	Средняя квадратичная погрешность определения координат характерных точек границ земельного участка, м
	X	Y		
1	2	3	4	5
1	309858.18	1333291.59	-	-
2	309862.25	1333287.4	-	-
3	309873.94	1333274.51	-	-
4	309881.68	1333265.78	-	-
5	309893.16	1333252.57	-	-
6	309904.07	1333239.12	-	-
7	309917.04	1333222.8	-	-
8	309926.1	1333210.88	-	-
9	309933.14	1333201.39	-	-
10	309938.77	1333193.32	-	-
11	309943.97	1333186.47	-	-
12	309950.8	1333176.83	-	-
13	309956.32	1333168.87	-	-
14	309961.73	1333161.03	-	-
15	309968.39	1333151.17	-	-
16	309976.68	1333135.43	-	-
17	309981.72	1333130.23	-	-
18	309986.01	1333124.36	-	-
19	309992.33	1333114.46	-	-
20	309997.52	1333106.2	-	-
21	310002.56	1333098.06	-	-



ДОКУМЕНТ ПОДПИСАН
ЭЛЕКТРОННОЙ ПОДПИСЬЮ

Сертификат: 00ВВ056В7401СВ38D2В3576АСDC8425108

Владелец: ФЕДЕРАЛЬНАЯ СЛУЖБА ГОСУДАРСТВЕННОЙ

РЕГИСТРАЦИИ, КАДАСТРА И КАРТОГРАФИИ

Действителен: с 27.06.2023 по 19.09.2024

полное наименование должности

инициалы, фамилия

Земельный участок

вид объекта недвижимости

Лист № 2 раздела 4.2

Всего листов раздела 4.2: 92

Всего разделов: 8

Всего листов выписки: 145

07.11.2023г. № КУВИ-001/2023-251185813

Кадастровый номер:

25:20:030401:27

1	2	3	4	5
22	310005.88	1333092.6	-	-
23	310009.2	1333087.25	-	-
24	310018.68	1333071.69	-	-
25	310031.06	1333050.71	-	-
26	310035.98	1333042.22	-	-
27	310039.1	1333036.78	-	-
28	310042.31	1333031.23	-	-
29	310047.11	1333022.85	-	-
30	310054.09	1333006.72	-	-
31	310064.62	1332991.67	-	-
32	310069.38	1332983.02	-	-
33	310074.02	1332974.5	-	-
34	310075.42	1332971.87	-	-
35	310078.54	1332966.32	-	-
36	310088.71	1332947.29	-	-
37	310091.63	1332941.64	-	-
38	310097.65	1332930.35	-	-
39	310102.99	1332920.02	-	-
40	310105.9	1332914.27	-	-
41	310108.82	1332908.63	-	-
42	310117.03	1332892.41	-	-
43	310127.16	1332872.06	-	-
44	310131.35	1332863.19	-	-
45	310133.38	1332859.02	-	-
46	310134.38	1332856.85	-	-
47	310137.72	1332850.02	-	-
48	310141.91	1332841.14	-	-
49	310144.62	1332835.3	-	-
50	310148.84	1332826.38	-	-



ДОКУМЕНТ ПОДПИСАН
ЭЛЕКТРОННОЙ ПОДПИСЬЮ

Сертификат: 00ВВ056В7401СВ38Д2В3576АСDC8425108

Владелец: ФЕДЕРАЛЬНАЯ СЛУЖБА ГОСУДАРСТВЕННОЙ

РЕГИСТРАЦИИ, КАДАСТРА И КАРТОГРАФИИ

Действителен: с 27.06.2023 по 19.09.2024

полное наименование должности

инициалы, фамилия

Земельный участок

вид объекта недвижимости

Лист № 3 раздела 4.2

Всего листов раздела 4.2: 92

Всего разделов: 8

Всего листов выписки: 145

07.11.2023г. № КУВИ-001/2023-251185813

Кадастровый номер:

25:20:030401:27

1	2	3	4	5
51	310152.16	1332818.98	-	-
52	310154.87	1332813.13	-	-
53	310162.19	1332796.75	-	-
54	310166.23	1332787.55	-	-
55	310170.13	1332778.47	-	-
56	310172.64	1332772.53	-	-
57	310175.15	1332766.69	-	-
58	310179.67	1332756	-	-
59	310189.61	1332731.54	-	-
60	310191.92	1332725.61	-	-
61	310194.33	1332719.67	-	-
62	310199.79	1332705.64	-	-
63	310202	1332699.6	-	-
64	310204.31	1332693.67	-	-
65	310209.51	1332679.45	-	-
66	310211.16	1332674.74	-	-
67	310213.37	1332668.81	-	-
68	310214.15	1332659.04	-	-
69	310220.89	1332647.27	-	-
70	310224.5	1332637.56	-	-
71	310228.07	1332625.57	-	-
72	310231.24	1332615.89	-	-
73	310235.38	1332602.81	-	-
74	310237.53	1332595.5	-	-
75	310239.44	1332589.37	-	-
76	310243.36	1332576.08	-	-
77	310245.07	1332569.95	-	-
78	310246.88	1332563.82	-	-
79	310250.61	1332550.43	-	-



ДОКУМЕНТ ПОДПИСАН
ЭЛЕКТРОННОЙ ПОДПИСЬЮ

Сертификат: 00ВВ056В7401СВ38D2В3576АСDC8425108

Владелец: ФЕДЕРАЛЬНАЯ СЛУЖБА ГОСУДАРСТВЕННОЙ

РЕГИСТРАЦИИ, КАДАСТРА И КАРТОГРАФИИ

Действителен: с 27.06.2023 по 19.09.2024

полное наименование должности

инициалы, фамилия

Земельный участок

вид объекта недвижимости

Лист № 4 раздела 4.2

Всего листов раздела 4.2: 92

Всего разделов: 8

Всего листов выписки: 145

07.11.2023г. № КУВИ-001/2023-251185813

Кадастровый номер:

25:20:030401:27

1	2	3	4	5
80	310253.44	1332539.63	-	-
81	310255.05	1332533.41	-	-
82	310257.61	1332523.65	-	-
83	310260.01	1332513.71	-	-
84	310261.52	1332507.59	-	-
85	310264.15	1332496.72	-	-
86	310264.89	1332487.6	-	-
87	310268.64	1332476.84	-	-
88	310271.6	1332465.03	-	-
89	310273	1332456.11	-	-
90	310274.84	1332443.18	-	-
91	310278.06	1332429.82	-	-
92	310280.93	1332413.37	-	-
93	310282.7	1332403.37	-	-
94	310286.04	1332382.41	-	-
95	310289.85	1332355.8	-	-
96	310291.17	1332344.98	-	-
97	310293.31	1332328.66	-	-
98	310294.44	1332318.37	-	-
99	310295.14	1332312.06	-	-
100	310296.26	1332301.77	-	-
101	310296.88	1332300.92	-	-
102	310297.24	1332291.62	-	-
103	310298.21	1332281.3	-	-
104	310298.72	1332275	-	-
105	310299.32	1332268.59	-	-
106	310300.44	1332254.56	-	-
107	310301.34	1332241.68	-	-
108	310302	1332231.5	-	-



ДОКУМЕНТ ПОДПИСАН
ЭЛЕКТРОННОЙ ПОДПИСЬЮ

Сертификат: 00ВВ056В7401СВ38D2В3576АСDС8425108

Владелец: ФЕДЕРАЛЬНАЯ СЛУЖБА ГОСУДАРСТВЕННОЙ

РЕГИСТРАЦИИ, КАДАСТРА И КАРТОГРАФИИ

Действителен: с 27.06.2023 по 19.09.2024

полное наименование должности

инициалы, фамилия

Земельный участок

вид объекта недвижимости

Лист № 5 раздела 4.2

Всего листов раздела 4.2: 92

Всего разделов: 8

Всего листов выписки: 145

07.11.2023г. № КУВИ-001/2023-251185813

Кадастровый номер:

25:20:030401:27

1	2	3	4	5
109	310302.66	1332220.91	-	-
110	310304.11	1332204.64	-	-
111	310304.23	1332187.71	-	-
112	310304.44	1332181.4	-	-
113	310304.93	1332170.92	-	-
114	310305.1	1332160.62	-	-
115	310305.3	1332154.22	-	-
116	310305.68	1332124.56	-	-
117	310305.84	1332120.81	-	-
118	310305.72	1332104.34	-	-
119	310305.85	1332097.76	-	-
120	310305.85	1332087.56	-	-
121	310305.76	1332074.7	-	-
122	310305.25	1332047.68	-	-
123	310304.96	1332034.35	-	-
124	310304.64	1332024.63	-	-
125	310304.44	1332018.33	-	-
126	310304.21	1332011.03	-	-
127	310266.5	1331998.51	-	-
128	310256.03	1331995.04	-	-
129	310256.59	1332036.94	-	-
130	310261.76	1332041.41	-	-
131	310261.75	1332041.58	-	-
132	310261.53	1332041.58	-	-
133	310256.27	1332041.14	-	-
134	310256.6	1332097	-	-
135	310256.38	1332140.2	-	-
136	310256.16	1332183.2	-	-
137	310255.94	1332226.39	-	-



ДОКУМЕНТ ПОДПИСАН
ЭЛЕКТРОННОЙ ПОДПИСЬЮ

Сертификат: 00ВВ056В7401СВ38D2В3576АСDC8425108

Владелец: ФЕДЕРАЛЬНАЯ СЛУЖБА ГОСУДАРСТВЕННОЙ

РЕГИСТРАЦИИ, КАДАСТРА И КАРТОГРАФИИ

Действителен: с 27.06.2023 по 19.09.2024

полное наименование должности

инициалы, фамилия

Земельный участок

вид объекта недвижимости

Лист № 6 раздела 4.2

Всего листов раздела 4.2: 92

Всего разделов: 8

Всего листов выписки: 145

07.11.2023г. № КУВИ-001/2023-251185813

Кадастровый номер:

25:20:030401:27

1	2	3	4	5
138	310255.71	1332269.39	-	-
139	310255.48	1332312.59	-	-
140	310255.27	1332356.08	-	-
141	310255.09	1332398.81	-	-
142	310255	1332399.94	-	-
143	310222.98	1332433.42	-	-
144	310222.83	1332433.58	-	-
145	310190.87	1332467.05	-	-
146	310190.72	1332467.21	-	-
147	310158.89	1332500.53	-	-
148	310158.74	1332500.7	-	-
149	310126.78	1332534.16	-	-
150	310126.63	1332534.33	-	-
151	310094.8	1332567.68	-	-
152	310098.25	1332570.99	-	-
153	310098.41	1332571.14	-	-
154	310098.29	1332571.27	-	-
155	310098.13	1332571.12	-	-
156	310094.68	1332567.81	-	-
157	310073.81	1332609.11	-	-
158	310073.71	1332609.31	-	-
159	310052.82	1332650.61	-	-
160	310052.73	1332650.82	-	-
161	310031.84	1332692.11	-	-
162	310031.75	1332692.32	-	-
163	310010.86	1332733.62	-	-
164	310010.76	1332733.82	-	-
165	309989.89	1332775.12	-	-
166	309989.79	1332775.32	-	-



ДОКУМЕНТ ПОДПИСАН
ЭЛЕКТРОННОЙ ПОДПИСЬЮ

Сертификат: 00ВВ056В7401СВ38Д2В3576АСДС8425108

Владелец: ФЕДЕРАЛЬНАЯ СЛУЖБА ГОСУДАРСТВЕННОЙ

РЕГИСТРАЦИИ, КАДАСТРА И КАРТОГРАФИИ

Действителен: с 27.06.2023 по 19.09.2024

полное наименование должности

инициалы, фамилия

Земельный участок

вид объекта недвижимости

Лист № 7 раздела 4.2

Всего листов раздела 4.2: 92

Всего разделов: 8

Всего листов выписки: 145

07.11.2023г. № КУВИ-001/2023-251185813

Кадастровый номер:

25:20:030401:27

1	2	3	4	5
167	309968.91	1332816.61	-	-
168	309968.81	1332816.81	-	-
169	309949.27	1332855.46	-	-
170	309949.17	1332855.66	-	-
171	309947.02	1332859.92	-	-
172	309946.92	1332860.13	-	-
173	309946.76	1332860.05	-	-
174	309901.23	1332868.21	-	-
175	309901.01	1332868.25	-	-
176	309855.76	1332876.32	-	-
177	309855.54	1332876.36	-	-
178	309810.18	1332884.44	-	-
179	309809.96	1332884.49	-	-
180	309764.6	1332892.57	-	-
181	309764.38	1332892.61	-	-
182	309719.31	1332900.64	-	-
183	309719.09	1332900.69	-	-
184	309673.19	1332908.86	-	-
185	309672.97	1332908.91	-	-
186	309635.91	1332918.19	-	-
187	309635.83	1332918.35	-	-
188	309598.41	1332947.15	-	-
189	309598.24	1332947.29	-	-
190	309562.1	1332977.77	-	-
191	309561.93	1332977.92	-	-
192	309525.79	1333008.4	-	-
193	309537.79	1333011.25	-	-
194	309557.4	1333015.91	-	-
195	309570.64	1333018.81	-	-



ДОКУМЕНТ ПОДПИСАН
ЭЛЕКТРОННОЙ ПОДПИСЬЮ

Сертификат: 00ВВ056В7401СВ38Д2В3576АСДС8425108

Владелец: ФЕДЕРАЛЬНАЯ СЛУЖБА ГОСУДАРСТВЕННОЙ

РЕГИСТРАЦИИ, КАДАСТРА И КАРТОГРАФИИ

Действителен: с 27.06.2023 по 19.09.2024

полное наименование должности

инициалы, фамилия

Земельный участок

вид объекта недвижимости

Лист № 8 раздела 4.2

Всего листов раздела 4.2: 92

Всего разделов: 8

Всего листов выписки: 145

07.11.2023г. № КУВИ-001/2023-251185813

Кадастровый номер:

25:20:030401:27

1	2	3	4	5
196	309578.17	1333020.29	-	-
197	309600.22	1333023.96	-	-
198	309621.58	1333027.44	-	-
199	309629.2	1333028.92	-	-
200	309635.83	1333030.52	-	-
201	309641.05	1333032.14	-	-
202	309644.78	1333033.98	-	-
203	309648.01	1333036.23	-	-
204	309650.75	1333038.99	-	-
205	309653.42	1333043.05	-	-
206	309655.9	1333048.72	-	-
207	309657.27	1333052.9	-	-
208	309659.09	1333060.87	-	-
209	309660.28	1333066.85	-	-
210	309662.33	1333076.62	-	-
211	309662.86	1333079.11	-	-
212	309664.24	1333083.79	-	-
213	309665.07	1333086.08	-	-
214	309666.52	1333089.06	-	-
215	309667.96	1333091.41	-	-
216	309668.77	1333092.42	-	-
217	309669.38	1333093.11	-	-
218	309670.8	1333094.29	-	-
219	309673.31	1333095.45	-	-
220	309675.12	1333095.83	-	-
221	309678.12	1333096.08	-	-
222	309682.42	1333095.72	-	-
223	309688.2	1333094.73	-	-
224	309694.09	1333093.84	-	-



ДОКУМЕНТ ПОДПИСАН
ЭЛЕКТРОННОЙ ПОДПИСЬЮ

Сертификат: 00ВВ056В7401СВ38Д2В3576АСDC8425108

Владелец: ФЕДЕРАЛЬНАЯ СЛУЖБА ГОСУДАРСТВЕННОЙ

РЕГИСТРАЦИИ, КАДАСТРА И КАРТОГРАФИИ

Действителен: с 27.06.2023 по 19.09.2024

полное наименование должности

инициалы, фамилия

Земельный участок

вид объекта недвижимости

Лист № 9 раздела 4.2

Всего листов раздела 4.2: 92

Всего разделов: 8

Всего листов выписки: 145

07.11.2023г. № КУВИ-001/2023-251185813

Кадастровый номер:

25:20:030401:27

1	2	3	4	5
225	309700.99	1333093.53	-	-
226	309707.6	1333094.23	-	-
227	309713.92	1333095.64	-	-
228	309722.06	1333098.61	-	-
229	309726.9	1333101.04	-	-
230	309733.66	1333104.74	-	-
231	309741.13	1333109.33	-	-
232	309749.12	1333115	-	-
233	309753.17	1333118.54	-	-
234	309754.79	1333119.92	-	-
235	309758.65	1333123.76	-	-
236	309762.72	1333128.6	-	-
237	309764.05	1333130.28	-	-
238	309767.63	1333135.62	-	-
239	309770.14	1333139.89	-	-
240	309772.46	1333144.05	-	-
241	309775.55	1333149.81	-	-
242	309778.63	1333155.66	-	-
243	309783.36	1333164.19	-	-
244	309784.39	1333166.07	-	-
245	309791.06	1333177.17	-	-
246	309791.68	1333178.06	-	-
247	309799.16	1333189.95	-	-
248	309808.58	1333204.41	-	-
249	309815.54	1333215.2	-	-
250	309819.64	1333221.54	-	-
251	309825.28	1333230.66	-	-
252	309831.95	1333241.76	-	-
253	309834.1	1333245.52	-	-



ДОКУМЕНТ ПОДПИСАН
ЭЛЕКТРОННОЙ ПОДПИСЬЮ

Сертификат: 00ВВ056В7401СВ38D2В3576АСDC8425108

Владелец: ФЕДЕРАЛЬНАЯ СЛУЖБА ГОСУДАРСТВЕННОЙ

РЕГИСТРАЦИИ, КАДАСТРА И КАРТОГРАФИИ

Действителен: с 27.06.2023 по 19.09.2024

полное наименование должности

инициалы, фамилия

Земельный участок

вид объекта недвижимости

Лист № 10 раздела 4.2

Всего листов раздела 4.2: 92

Всего разделов: 8

Всего листов выписки: 145

07.11.2023г. № КУВИ-001/2023-251185813

Кадастровый номер:

25:20:030401:27

1	2	3	4	5
254	309839.96	1333255.83	-	-
255	309844.07	1333263.37	-	-
256	309847.06	1333269.13	-	-
257	309853.87	1333282.63	-	-
258	309855.31	1333285.5	-	-
1	309858.18	1333291.59	-	-



ДОКУМЕНТ ПОДПИСАН
ЭЛЕКТРОННОЙ ПОДПИСЬЮ

Сертификат: 00ВВ056В7401СВ38D2В3576АСDС8425108

Владелец: ФЕДЕРАЛЬНАЯ СЛУЖБА ГОСУДАРСТВЕННОЙ

РЕГИСТРАЦИИ, КАДАСТРА И КАРТОГРАФИИ

Действителен: с 27.06.2023 по 19.09.2024

полное наименование должности

инициалы, фамилия

Земельный участок

вид объекта недвижимости

Лист № 11 раздела 4.2

Всего листов раздела 4.2: 92

Всего разделов: 8

Всего листов выписки: 145

07.11.2023г. № КУВИ-001/2023-251185813

Кадастровый номер:

25:20:030401:27

Сведения о характерных точках границы части (частей) земельного участка

Учетный номер части: 25:20:030401:27/2

Система координат МСК 25, зона 1

Номер точки	Координаты, м		Описание закрепления на местности	Средняя квадратичная погрешность определения координат характерных точек границ земельного участка, м
	X	Y		
1	2	3	4	5
1	313977.4	1332644.88	-	-
2	313908.28	1332677.51	-	-
3	313845.84	1332679.88	-	-
4	313808.23	1332662.11	-	-
5	313623.28	1332621.03	-	-
6	313611.8	1332611.26	-	-
7	313607.89	1332610.82	-	-
8	313585.99	1332615.43	-	-
9	313520.46	1332601	-	-
10	313433.12	1332577.98	-	-
11	313411.19	1332578.77	-	-
12	313325.53	1332563.84	-	-
13	313239.43	1332549.02	-	-
14	313137.93	1332530.84	-	-
15	313134.61	1332528.22	-	-
16	312989.66	1332537.89	-	-
17	312973.14	1332539.54	-	-
18	312956.83	1332540.72	-	-
19	312892.46	1332546.39	-	-
20	312865.58	1332550.05	-	-
21	312835.29	1332553.87	-	-
22	312806.9	1332552.98	-	-
23	312796.43	1332555.88	-	-
24	312740.25	1332555.04	-	-



ДОКУМЕНТ ПОДПИСАН
ЭЛЕКТРОННОЙ ПОДПИСЬЮ

Сертификат: 00ВВ056В7401СВ38Д2В3576АСДС8425108

Владелец: ФЕДЕРАЛЬНАЯ СЛУЖБА ГОСУДАРСТВЕННОЙ

РЕГИСТРАЦИИ, КАДАСТРА И КАРТОГРАФИИ

Действителен: с 27.06.2023 по 19.09.2024

полное наименование должности

инициалы, фамилия

Земельный участок

вид объекта недвижимости

Лист № 12 раздела 4.2

Всего листов раздела 4.2: 92

Всего разделов: 8

Всего листов выписки: 145

07.11.2023г. № КУВИ-001/2023-251185813

Кадастровый номер:

25:20:030401:27

1	2	3	4	5
25	312722.1	1332555.52	-	-
26	312611.46	1332573.14	-	-
27	312524.64	1332582.33	-	-
28	312341.28	1332601.28	-	-
29	312291.93	1332605.13	-	-
30	312273.99	1332611.32	-	-
31	312272.5	1332611.21	-	-
32	312276.05	1332578.88	-	-
33	312285.77	1332575.52	-	-
34	312338.57	1332571.4	-	-
35	312521.52	1332552.5	-	-
36	312607.79	1332543.37	-	-
37	312709.86	1332529.02	-	-
38	312709.81	1332525.7	-	-
39	312721.95	1332525.52	-	-
40	312792.42	1332525.86	-	-
41	312803.28	1332522.86	-	-
42	312824.39	1332523.49	-	-
43	312833.88	1332523.81	-	-
44	312861.67	1332520.31	-	-
45	312889.12	1332516.57	-	-
46	312954.22	1332510.84	-	-
47	312970.56	1332509.64	-	-
48	312987.36	1332507.97	-	-
49	313144.14	1332497.53	-	-
50	313150.61	1332502.64	-	-
51	313244.62	1332519.47	-	-
52	313330.66	1332534.28	-	-
53	313413.25	1332548.67	-	-



ДОКУМЕНТ ПОДПИСАН
ЭЛЕКТРОННОЙ ПОДПИСЬЮ

Сертификат: 00ВВ056В7401СВ38D2В3576АСDC8425108

Владелец: ФЕДЕРАЛЬНАЯ СЛУЖБА ГОСУДАРСТВЕННОЙ

РЕГИСТРАЦИИ, КАДАСТРА И КАРТОГРАФИИ

Действителен: с 27.06.2023 по 19.09.2024

полное наименование должности

инициалы, фамилия

Земельный участок

вид объекта недвижимости

Лист № 13 раздела 4.2

Всего листов раздела 4.2: 92

Всего разделов: 8

Всего листов выписки: 145

07.11.2023г. № КУВИ-001/2023-251185813

Кадастровый номер:

25:20:030401:27

1	2	3	4	5
54	313436.47	1332547.84	-	-
55	313527.51	1332571.83	-	-
56	313586.85	1332584.91	-	-
57	313611.09	1332580.99	-	-
58	313618.45	1332581.83	-	-
59	313635.22	1332592.94	-	-
60	313818.01	1332633.55	-	-
61	313852.03	1332649.62	-	-
1	313977.4	1332644.88	-	-



ДОКУМЕНТ ПОДПИСАН
ЭЛЕКТРОННОЙ ПОДПИСЬЮ

Сертификат: 00ВВ056В7401СВ38D2В3576АСDС8425108

Владелец: ФЕДЕРАЛЬНАЯ СЛУЖБА ГОСУДАРСТВЕННОЙ

РЕГИСТРАЦИИ, КАДАСТРА И КАРТОГРАФИИ

Действителен: с 27.06.2023 по 19.09.2024

полное наименование должности

инициалы, фамилия

Земельный участок

вид объекта недвижимости

Лист № 14 раздела 4.2

Всего листов раздела 4.2: 92

Всего разделов: 8

Всего листов выписки: 145

07.11.2023г. № КУВИ-001/2023-251185813

Кадастровый номер:

25:20:030401:27

Сведения о характерных точках границы части (частей) земельного участка

Учетный номер части: 25:20:030401:27/3

Система координат МСК 25, зона 1

Номер точки	Координаты, м		Описание закрепления на местности	Средняя квадратичная погрешность определения координат характерных точек границ земельного участка, м
	X	Y		
1	2	3	4	5
1	309537.79	1333011.25	-	-
2	309568.41	1332985.42	-	-
3	309604.71	1332954.8	-	-
4	309639.27	1332925.65	-	-
5	309674.91	1332918.63	-	-
6	309720.95	1332910.42	-	-
7	309766.23	1332902.34	-	-
8	309857.39	1332886.1	-	-
9	309902.87	1332877.99	-	-
10	309953.56	1332868.95	-	-
11	309977.71	1332821.19	-	-
12	309998.69	1332779.69	-	-
13	310019.66	1332738.19	-	-
14	310102.92	1332573.51	-	-
15	310133.88	1332541.1	-	-
16	310165.99	1332507.47	-	-
17	310197.96	1332473.98	-	-
18	310264.93	1332403.84	-	-
19	310265.18	1332356.24	-	-
20	310265.4	1332312.74	-	-
21	310265.62	1332269.56	-	-
22	310265.85	1332226.56	-	-
23	310266.07	1332183.36	-	-
24	310266.29	1332140.36	-	-



ДОКУМЕНТ ПОДПИСАН
ЭЛЕКТРОННОЙ ПОДПИСЬЮ

Сертификат: 00ВВ056В7401СВ38D2В3576АСDC8425108

Владелец: ФЕДЕРАЛЬНАЯ СЛУЖБА ГОСУДАРСТВЕННОЙ

РЕГИСТРАЦИИ, КАДАСТРА И КАРТОГРАФИИ

Действителен: с 27.06.2023 по 19.09.2024

полное наименование должности

инициалы, фамилия

Земельный участок

вид объекта недвижимости

Лист № 15 раздела 4.2

Всего листов раздела 4.2: 92

Всего разделов: 8

Всего листов выписки: 145

07.11.2023г. № КУВИ-001/2023-251185813

Кадастровый номер:

25:20:030401:27

1	2	3	4	5
25	310266.51	1332097.14	-	-
26	310266.5	1332037.05	-	-
27	310266.5	1331998.51	-	-
28	310256.03	1331995.04	-	-
29	310256.59	1332036.94	-	-
30	310261.76	1332041.41	-	-
31	310261.75	1332041.58	-	-
32	310261.53	1332041.58	-	-
33	310256.27	1332041.14	-	-
34	310256.6	1332097	-	-
35	310256.38	1332140.2	-	-
36	310256.16	1332183.2	-	-
37	310255.94	1332226.39	-	-
38	310255.71	1332269.61	-	-
39	310255.48	1332312.59	-	-
40	310255.27	1332356.08	-	-
41	310255.09	1332398.81	-	-
42	310255	1332399.94	-	-
43	310222.98	1332433.42	-	-
44	310222.83	1332433.58	-	-
45	310190.87	1332467.05	-	-
46	310190.72	1332467.21	-	-
47	310158.89	1332500.53	-	-
48	310158.74	1332500.7	-	-
49	310126.78	1332534.16	-	-
50	310126.63	1332534.33	-	-
51	310094.8	1332567.68	-	-
52	310098.25	1332570.99	-	-
53	310098.41	1332571.14	-	-



ДОКУМЕНТ ПОДПИСАН
ЭЛЕКТРОННОЙ ПОДПИСЬЮ

Сертификат: 00ВВ056В7401СВ38D2В3576АСDС8425108

Владелец: ФЕДЕРАЛЬНАЯ СЛУЖБА ГОСУДАРСТВЕННОЙ

РЕГИСТРАЦИИ, КАДАСТРА И КАРТОГРАФИИ

Действителен: с 27.06.2023 по 19.09.2024

полное наименование должности

инициалы, фамилия

Земельный участок

вид объекта недвижимости

Лист № 16 раздела 4.2

Всего листов раздела 4.2: 92

Всего разделов: 8

Всего листов выписки: 145

07.11.2023г. № КУВИ-001/2023-251185813

Кадастровый номер:

25:20:030401:27

1	2	3	4	5
54	310098.29	1332571.27	-	-
55	310098.13	1332571.12	-	-
56	310094.68	1332567.81	-	-
57	310073.81	1332609.11	-	-
58	310073.71	1332609.31	-	-
59	310052.82	1332650.61	-	-
60	310052.73	1332650.82	-	-
61	310031.84	1332692.11	-	-
62	310031.75	1332692.32	-	-
63	310010.86	1332733.62	-	-
64	310010.76	1332733.82	-	-
65	309989.89	1332775.12	-	-
66	309989.79	1332775.32	-	-
67	309968.91	1332816.61	-	-
68	309968.81	1332816.81	-	-
69	309949.27	1332855.46	-	-
70	309949.17	1332855.66	-	-
71	309947.02	1332859.92	-	-
72	309946.92	1332860.13	-	-
73	309946.76	1332860.05	-	-
74	309901.23	1332868.21	-	-
75	309901.01	1332868.25	-	-
76	309855.76	1332876.32	-	-
77	309855.54	1332876.36	-	-
78	309810.18	1332884.44	-	-
79	309809.96	1332884.49	-	-
80	309764.6	1332892.57	-	-
81	309764.38	1332892.61	-	-
82	309719.31	1332900.64	-	-



ДОКУМЕНТ ПОДПИСАН
ЭЛЕКТРОННОЙ ПОДПИСЬЮ

Сертификат: 00ВВ056В7401СВ38D2В3576АСDС8425108

Владелец: ФЕДЕРАЛЬНАЯ СЛУЖБА ГОСУДАРСТВЕННОЙ

РЕГИСТРАЦИИ, КАДАСТРА И КАРТОГРАФИИ

Действителен: с 27.06.2023 по 19.09.2024

полное наименование должности

инициалы, фамилия

Земельный участок				
вид объекта недвижимости				
Лист № 17 раздела 4.2		Всего листов раздела 4.2: 92		Всего разделов: 8
07.11.2023г. № КУВИ-001/2023-251185813				
Кадастровый номер:			25:20:030401:27	
1	2	3	4	5
83	309719.09	1332900.69	-	-
84	309673.19	1332908.86	-	-
85	309672.97	1332908.91	-	-
86	309635.91	1332918.19	-	-
87	309635.83	1332918.35	-	-
88	309598.41	1332947.15	-	-
89	309598.24	1332947.29	-	-
90	309562.1	1332977.77	-	-
91	309561.93	1332977.92	-	-
92	309525.79	1333008.4	-	-
1	309537.79	1333011.25	-	-



ДОКУМЕНТ ПОДПИСАН
ЭЛЕКТРОННОЙ ПОДПИСЬЮ

Сертификат: 00ВВ056В7401СВ38D2В3576АСDС8425108

Владелец: ФЕДЕРАЛЬНАЯ СЛУЖБА ГОСУДАРСТВЕННОЙ

РЕГИСТРАЦИИ, КАДАСТРА И КАРТОГРАФИИ

Действителен: с 27.06.2023 по 19.09.2024

полное наименование должности

инициалы, фамилия

Земельный участок

вид объекта недвижимости

Лист № 18 раздела 4.2

Всего листов раздела 4.2: 92

Всего разделов: 8

Всего листов выписки: 145

07.11.2023г. № КУВИ-001/2023-251185813

Кадастровый номер:

25:20:030401:27

Сведения о характерных точках границы части (частей) земельного участка

Учетный номер части: 25:20:030401:27/4

Система координат МСК 25, зона 1

Номер точки	Координаты, м		Описание закрепления на местности	Средняя квадратичная погрешность определения координат характерных точек границ земельного участка, м
	X	Y		
1	2	3	4	5
1	314700.16	1332571.57	-	-
2	314702.75	1332574.37	-	-
3	314718.15	1332596.77	-	-
4	314720.63	1332599.82	-	-
5	314714.98	1332603.25	-	-
6	314710.91	1332602.83	-	-
7	314708.02	1332608.33	-	-
8	314706.71	1332615.7	-	-
9	314658.31	1332626.27	-	-
10	314634.51	1332600.76	-	-
11	314680.34	1332590.81	-	-
12	314681.65	1332583.44	-	-
13	314686.03	1332575.09	-	-
14	314689.28	1332570.06	-	-
15	314694.25	1332569.98	-	-
16	314699.96	1332571.55	-	-
1	314700.16	1332571.57	-	-



ДОКУМЕНТ ПОДПИСАН
ЭЛЕКТРОННОЙ ПОДПИСЬЮ

Сертификат: 00ВВ056В7401СВ38D2В3576АСDC8425108

Владелец: ФЕДЕРАЛЬНАЯ СЛУЖБА ГОСУДАРСТВЕННОЙ

РЕГИСТРАЦИИ, КАДАСТРА И КАРТОГРАФИИ

Действителен: с 27.06.2023 по 19.09.2024

полное наименование должности

инициалы, фамилия

Земельный участок

вид объекта недвижимости

Лист № 19 раздела 4.2

Всего листов раздела 4.2: 92

Всего разделов: 8

Всего листов выписки: 145

07.11.2023г. № КУВИ-001/2023-251185813

Кадастровый номер:

25:20:030401:27

Сведения о характерных точках границы части (частей) земельного участка

Учетный номер части: 25:20:030401:27/8

Система координат

Номер точки	Координаты, м		Описание закрепления на местности	Средняя квадратичная погрешность определения координат характерных точек границ земельного участка, м
	X	Y		
1	2	3	4	5
1	312328.12	1332572.22	-	-
2	312338.57	1332571.4	-	-
3	312521.52	1332552.5	-	-
4	312607.79	1332543.37	-	-
5	312709.86	1332529.02	-	-
6	312709.81	1332525.7	-	-
7	312721.95	1332525.52	-	-
8	312792.42	1332525.86	-	-
9	312803.28	1332522.86	-	-
10	312824.39	1332523.49	-	-
11	312833.88	1332523.81	-	-
12	312861.67	1332520.31	-	-
13	312889.12	1332516.57	-	-
14	312954.22	1332510.84	-	-
15	312970.56	1332509.64	-	-
16	312987.36	1332507.97	-	-
17	313144.14	1332497.53	-	-
18	313150.61	1332502.64	-	-
19	313244.62	1332519.47	-	-
20	313330.66	1332534.28	-	-
21	313413.25	1332548.67	-	-
22	313436.47	1332547.84	-	-
23	313527.51	1332571.83	-	-
24	313586.85	1332584.91	-	-



ДОКУМЕНТ ПОДПИСАН
ЭЛЕКТРОННОЙ ПОДПИСЬЮ

Сертификат: 00ВВ056В7401СВ38D2В3576АСDC8425108

Владелец: ФЕДЕРАЛЬНАЯ СЛУЖБА ГОСУДАРСТВЕННОЙ

РЕГИСТРАЦИИ, КАДАСТРА И КАРТОГРАФИИ

Действителен: с 27.06.2023 по 19.09.2024

полное наименование должности

инициалы, фамилия

Земельный участок

вид объекта недвижимости

Лист № 20 раздела 4.2

Всего листов раздела 4.2: 92

Всего разделов: 8

Всего листов выписки: 145

07.11.2023г. № КУВИ-001/2023-251185813

Кадастровый номер:

25:20:030401:27

1	2	3	4	5
25	313611.09	1332580.99	-	-
26	313618.45	1332581.83	-	-
27	313635.22	1332592.94	-	-
28	313818.01	1332633.55	-	-
29	313852.03	1332649.62	-	-
30	313977.4	1332644.88	-	-
31	313905.71	1332678.73	-	-
32	313926.79	1332817.06	-	-
33	313846.9	1332953.65	-	-
34	313554.07	1333486.31	-	-
35	313316.81	1333918.78	-	-
36	313433.9	1333958.55	-	-
37	313540.27	1333967.33	-	-
38	313997.05	1333775.71	-	-
39	314382.76	1333321.53	-	-
40	314470.75	1333411.05	-	-
41	314815.75	1333267.47	-	-
42	314896.88	1333126.21	-	-
43	314807.4	1333032.33	-	-
44	314945.3	1332933.87	-	-
45	314634.51	1332600.76	-	-
46	314680.34	1332590.81	-	-
47	314681.65	1332583.44	-	-
48	314686.03	1332575.09	-	-
49	314689.28	1332570.06	-	-
50	314694.25	1332569.98	-	-
51	314700.16	1332571.57	-	-
52	314702.75	1332574.37	-	-
53	314718.15	1332596.77	-	-



ДОКУМЕНТ ПОДПИСАН
ЭЛЕКТРОННОЙ ПОДПИСЬЮ

Сертификат: 00ВВ056В7401СВ38D2В3576АСDC8425108

Владелец: ФЕДЕРАЛЬНАЯ СЛУЖБА ГОСУДАРСТВЕННОЙ

РЕГИСТРАЦИИ, КАДАСТРА И КАРТОГРАФИИ

Действителен: с 27.06.2023 по 19.09.2024

полное наименование должности

инициалы, фамилия

Земельный участок

вид объекта недвижимости

Лист № 21 раздела 4.2

Всего листов раздела 4.2: 92

Всего разделов: 8

Всего листов выписки: 145

07.11.2023г. № КУВИ-001/2023-251185813

Кадастровый номер:

25:20:030401:27

1	2	3	4	5
54	314720.63	1332599.82	-	-
55	314801.54	1332699.5	-	-
56	314819.41	1332719.21	-	-
57	314825.47	1332725.8	-	-
58	314845.95	1332748.35	-	-
59	314834.42	1332758.08	-	-
60	314833.64	1332765.67	-	-
61	314837.32	1332770.72	-	-
62	314931.56	1332877.74	-	-
63	314937.54	1332881.7	-	-
64	314948.28	1332895.89	-	-
65	314958.28	1332908.19	-	-
66	314965.16	1332916.06	-	-
67	314973.92	1332927.35	-	-
68	314978.51	1332932.69	-	-
69	315020.13	1332982.36	-	-
70	315112.81	1333092.93	-	-
71	315148.72	1333137.8	-	-
72	315160.49	1333152.49	-	-
73	315239.3	1333251	-	-
74	315243.62	1333256.47	-	-
75	315311.72	1333341.52	-	-
76	315390.08	1333439.29	-	-
77	315351.34	1333470.9	-	-
78	315392.5	1333521.18	-	-
79	315394.76	1333523.93	-	-
80	315432.15	1333569.63	-	-
81	315436.16	1333574.52	-	-
82	315561.1	1333727.12	-	-



ДОКУМЕНТ ПОДПИСАН
ЭЛЕКТРОННОЙ ПОДПИСЬЮ

Сертификат: 00ВВ056В7401СВ38D2В3576АСDС8425108

Владелец: ФЕДЕРАЛЬНАЯ СЛУЖБА ГОСУДАРСТВЕННОЙ

РЕГИСТРАЦИИ, КАДАСТРА И КАРТОГРАФИИ

Действителен: с 27.06.2023 по 19.09.2024

полное наименование должности

инициалы, фамилия

Земельный участок

вид объекта недвижимости

Лист № 22 раздела 4.2

Всего листов раздела 4.2: 92

Всего разделов: 8

Всего листов выписки: 145

07.11.2023г. № КУВИ-001/2023-251185813

Кадастровый номер:

25:20:030401:27

1	2	3	4	5
83	315574.61	1333714.25	-	-
84	315576.41	1333712.54	-	-
85	315596.52	1333693.36	-	-
86	315621.46	1333720.85	-	-
87	315650.09	1333759.85	-	-
88	315660.78	1333762.61	-	-
89	315746.25	1333900.24	-	-
90	315784.56	1333952.76	-	-
91	315794.35	1334021.41	-	-
92	315825.55	1334022.07	-	-
93	315858.34	1334152.91	-	-
94	315871.3	1334191.91	-	-
95	315885.64	1334235.08	-	-
96	315915.55	1334273.63	-	-
97	315927.02	1334288.43	-	-
98	315929.84	1334293.56	-	-
99	315953.59	1334329.29	-	-
100	315969.24	1334342.86	-	-
101	315975.79	1334351.3	-	-
102	315998.34	1334366.08	-	-
103	315956.84	1334440.26	-	-
104	316113.44	1334507.27	-	-
105	316125.11	1334512.27	-	-
106	316178.11	1334534.95	-	-
107	316272.67	1334575.41	-	-
108	316275.43	1334576.6	-	-
109	316281.11	1334579.03	-	-
110	316288.05	1334582.03	-	-
111	316293.79	1334584.39	-	-



ДОКУМЕНТ ПОДПИСАН
ЭЛЕКТРОННОЙ ПОДПИСЬЮ

Сертификат: 00ВВ056В7401СВ38Д2В3576АСDC8425108

Владелец: ФЕДЕРАЛЬНАЯ СЛУЖБА ГОСУДАРСТВЕННОЙ

РЕГИСТРАЦИИ, КАДАСТРА И КАРТОГРАФИИ

Действителен: с 27.06.2023 по 19.09.2024

полное наименование должности

инициалы, фамилия

Земельный участок

вид объекта недвижимости

Лист № 23 раздела 4.2

Всего листов раздела 4.2: 92

Всего разделов: 8

Всего листов выписки: 145

07.11.2023г. № КУВИ-001/2023-251185813

Кадастровый номер:

25:20:030401:27

1	2	3	4	5
112	316427	1334641.46	-	-
113	316457.57	1334587.52	-	-
114	316625.78	1334724.69	-	-
115	316716.98	1334799.07	-	-
116	316776	1334847.21	-	-
117	316780	1334850.48	-	-
118	316832.7	1334893.44	-	-
119	316831.93	1334917.52	-	-
120	316835.81	1334919.72	-	-
121	316864.11	1334919	-	-
122	316954.24	1334992.58	-	-
123	317022.66	1335048.36	-	-
124	317027.67	1335052.45	-	-
125	317060.78	1335079.45	-	-
126	317076.82	1335092.54	-	-
127	317215.27	1335205.44	-	-
128	317229.57	1335187.44	-	-
129	317261.29	1335210.37	-	-
130	317264.13	1335212.4	-	-
131	317272.48	1335218.46	-	-
132	317337.96	1335265.66	-	-
133	317324.77	1335286.28	-	-
134	317462.96	1335374.21	-	-
135	317483.46	1335394.15	-	-
136	317259	1335816.93	-	-
137	317074.46	1335915.13	-	-
138	317364.06	1336283.67	-	-
139	316622.32	1337399.2	-	-
140	315429.23	1337605.6	-	-



ДОКУМЕНТ ПОДПИСАН
ЭЛЕКТРОННОЙ ПОДПИСЬЮ

Сертификат: 00ВВ056В7401СВ38D2В3576АСDC8425108

Владелец: ФЕДЕРАЛЬНАЯ СЛУЖБА ГОСУДАРСТВЕННОЙ

РЕГИСТРАЦИИ, КАДАСТРА И КАРТОГРАФИИ

Действителен: с 27.06.2023 по 19.09.2024

полное наименование должности

инициалы, фамилия

Земельный участок

вид объекта недвижимости

Лист № 24 раздела 4.2

Всего листов раздела 4.2: 92

Всего разделов: 8

Всего листов выписки: 145

07.11.2023г. № КУВИ-001/2023-251185813

Кадастровый номер:

25:20:030401:27

1	2	3	4	5
141	315417.71	1337387.41	-	-
142	315398.18	1337016.77	-	-
143	315370.08	1336483.96	-	-
144	315367.97	1336443.99	-	-
145	315367.69	1336438.79	-	-
146	315337.2	1335860.71	-	-
147	315221.45	1335752.47	-	-
148	314885.65	1335438.45	-	-
149	314523.28	1335099.43	-	-
150	313382.48	1335204.62	-	-
151	312708.33	1335118	-	-
152	312568.68	1334995.88	-	-
153	312505.21	1334940.38	-	-
154	312441.08	1334626.85	-	-
155	312374.55	1334231.81	-	-
156	312241.48	1333911.62	-	-
157	312632.36	1334011.42	-	-
158	312703.06	1333899.14	-	-
159	312615.73	1333736.96	-	-
160	312707.22	1333566.48	-	-
161	312569.99	1333504.09	-	-
162	312590.78	1333383.51	-	-
163	312698.9	1333196.38	-	-
164	312615.73	1333088.26	-	-
165	312428.61	1333079.95	-	-
166	312432.76	1332967.67	-	-
167	312599.1	1332709.85	-	-
168	312503.45	1332672.43	-	-
169	312332.96	1332693.22	-	-



ДОКУМЕНТ ПОДПИСАН
ЭЛЕКТРОННОЙ ПОДПИСЬЮ

Сертификат: 00ВВ056В7401СВ38D2В3576АСDC8425108

Владелец: ФЕДЕРАЛЬНАЯ СЛУЖБА ГОСУДАРСТВЕННОЙ

РЕГИСТРАЦИИ, КАДАСТРА И КАРТОГРАФИИ

Действителен: с 27.06.2023 по 19.09.2024

полное наименование должности

инициалы, фамилия

Земельный участок				
вид объекта недвижимости				
Лист № 25 раздела 4.2	Всего листов раздела 4.2: 92		Всего разделов: 8	Всего листов выписки: 145
07.11.2023г. № КУВИ-001/2023-251185813				
Кадастровый номер:			25:20:030401:27	
1	2	3	4	5
1	312328.12	1332572.22	-	-

	 <p>ДОКУМЕНТ ПОДПИСАН ЭЛЕКТРОННОЙ ПОДПИСЬЮ</p> <p>Сертификат: 00ВВ056В7401СВ38D2В3576АСDС8425108 Владелец: ФЕДЕРАЛЬНАЯ СЛУЖБА ГОСУДАРСТВЕННОЙ РЕГИСТРАЦИИ, КАДАСТРА И КАРТОГРАФИИ Действителен: с 27.06.2023 по 19.09.2024</p>	
полное наименование должности	инициалы, фамилия	

Земельный участок				
вид объекта недвижимости				
Лист № 26 раздела 4.2		Всего листов раздела 4.2: 92		Всего разделов: 8
07.11.2023г. № КУВИ-001/2023-251185813				
Кадастровый номер:			25:20:030401:27	
Сведения о характерных точках границы части (частей) земельного участка				
Учетный номер части: 25:20:030401:27/15				
Система координат МСК 25, зона 1				
Номер точки	Координаты, м		Описание закрепления на местности	Средняя квадратичная погрешность определения координат характерных точек границ земельного участка, м
	X	Y		
1	2	3	4	5
1	314784.22	1334104.76	-	0.1
2	314780.22	1334104.76	-	0.1
3	314780.22	1334108.76	-	0.1
4	314784.22	1334108.76	-	0.1
1	314784.22	1334104.76	-	0.1



ДОКУМЕНТ ПОДПИСАН
ЭЛЕКТРОННОЙ ПОДПИСЬЮ

Сертификат: 00ВВ056В7401СВ38D2В3576АСDС8425108

Владелец: ФЕДЕРАЛЬНАЯ СЛУЖБА ГОСУДАРСТВЕННОЙ
РЕГИСТРАЦИИ, КАДАСТРА И КАРТОГРАФИИ
Действителен: с 27.06.2023 по 19.09.2024

полное наименование должности

инициалы, фамилия

Земельный участок

вид объекта недвижимости

Лист № 27 раздела 4.2

Всего листов раздела 4.2: 92

Всего разделов: 8

Всего листов выписки: 145

07.11.2023г. № КУВИ-001/2023-251185813

Кадастровый номер:

25:20:030401:27

Сведения о характерных точках границы части (частей) земельного участка

Учетный номер части: 25:20:030401:27/16

Система координат МСК 25, зона 1

Номер точки	Координаты, м		Описание закрепления на местности	Средняя квадратичная погрешность определения координат характерных точек границ земельного участка, м
	X	Y		
1	2	3	4	5
1	313150.61	1332502.64	-	0.3
2	313144.14	1332497.53	-	0.3
3	312987.36	1332507.97	-	0.3
4	312970.56	1332509.64	-	0.3
5	312954.22	1332510.84	-	0.3
6	312889.12	1332516.57	-	0.3
7	312861.67	1332520.31	-	0.3
8	312833.88	1332523.81	-	0.3
9	312824.39	1332523.49	-	0.3
10	312803.28	1332522.86	-	1.5
11	312792.42	1332525.86	-	1.5
12	312721.95	1332525.52	-	1.5
13	312709.81	1332525.7	-	1.5
14	312709.86	1332529.02	-	1.5
15	312607.79	1332543.37	-	1.5
16	312521.52	1332552.5	-	1.5
17	312338.57	1332571.4	-	1.5
18	312328.12	1332572.22	-	-
19	312332.96	1332693.22	-	50
20	312503.45	1332672.43	-	50
21	312599.1	1332709.85	-	50
22	312432.76	1332967.67	-	50
23	312428.61	1333079.95	-	50
24	312615.73	1333088.26	-	50



ДОКУМЕНТ ПОДПИСАН
ЭЛЕКТРОННОЙ ПОДПИСЬЮ

Сертификат: 00ВВ056В7401СВ38D2В3576АСDC8425108

Владелец: ФЕДЕРАЛЬНАЯ СЛУЖБА ГОСУДАРСТВЕННОЙ

РЕГИСТРАЦИИ, КАДАСТРА И КАРТОГРАФИИ

Действителен: с 27.06.2023 по 19.09.2024

полное наименование должности

инициалы, фамилия

Земельный участок

вид объекта недвижимости

Лист № 28 раздела 4.2

Всего листов раздела 4.2: 92

Всего разделов: 8

Всего листов выписки: 145

07.11.2023г. № КУВИ-001/2023-251185813

Кадастровый номер:

25:20:030401:27

1	2	3	4	5
25	312698.9	1333196.38	-	50
26	312590.78	1333383.51	-	50
27	312569.99	1333504.09	-	50
28	312707.22	1333566.48	-	50
29	312615.73	1333736.96	-	50
30	312703.06	1333899.14	-	50
31	312632.36	1334011.42	-	50
32	312241.48	1333911.62	-	50
33	312374.55	1334231.81	-	50
34	312441.08	1334626.85	-	50
35	312505.21	1334940.38	-	-
36	312568.68	1334995.88	-	7.5
37	312708.33	1335118	-	7.5
38	313382.48	1335204.62	-	7.5
39	314523.28	1335099.43	-	7.5
40	314885.65	1335438.45	-	7.5
41	315221.45	1335752.47	-	7.5
42	315337.2	1335860.71	-	7.5
43	315367.69	1336438.79	-	7.5
44	315367.97	1336443.99	-	7.5
45	315370.08	1336483.96	-	7.5
46	315398.18	1337016.77	-	7.5
47	315417.71	1337387.41	-	7.5
48	315429.23	1337605.6	-	-
49	316622.32	1337399.2	-	-
50	317364.06	1336283.67	-	-
51	317074.46	1335915.13	-	-
52	317259	1335816.93	-	-
53	317483.46	1335394.15	-	7.5



ДОКУМЕНТ ПОДПИСАН
ЭЛЕКТРОННОЙ ПОДПИСЬЮ

Сертификат: 00ВВ056В7401СВ38D2В3576АСDС8425108

Владелец: ФЕДЕРАЛЬНАЯ СЛУЖБА ГОСУДАРСТВЕННОЙ

РЕГИСТРАЦИИ, КАДАСТРА И КАРТОГРАФИИ

Действителен: с 27.06.2023 по 19.09.2024

полное наименование должности

инициалы, фамилия

Земельный участок

вид объекта недвижимости

Лист № 29 раздела 4.2

Всего листов раздела 4.2: 92

Всего разделов: 8

Всего листов выписки: 145

07.11.2023г. № КУВИ-001/2023-251185813

Кадастровый номер:

25:20:030401:27

1	2	3	4	5
54	317462.96	1335374.21	-	7.5
55	317324.77	1335286.28	-	7.5
56	317337.96	1335265.66	-	7.5
57	317272.48	1335218.46	-	7.5
58	317264.13	1335212.4	-	7.5
59	317261.29	1335210.37	-	7.5
60	317229.57	1335187.44	-	7.5
61	317215.27	1335205.44	-	7.5
62	317076.82	1335092.54	-	7.5
63	317060.78	1335079.45	-	7.5
64	317027.67	1335052.45	-	7.5
65	317022.66	1335048.36	-	7.5
66	316954.24	1334992.58	-	7.5
67	316864.11	1334919	-	7.5
68	316835.81	1334919.72	-	7.5
69	316831.93	1334917.52	-	7.5
70	316832.7	1334893.44	-	7.5
71	316780	1334850.48	-	7.5
72	316776	1334847.21	-	7.5
73	316716.98	1334799.07	-	7.5
74	316625.78	1334724.69	-	7.5
75	316457.57	1334587.52	-	7.5
76	316427	1334641.46	-	7.5
77	316293.79	1334584.39	-	7.5
78	316288.05	1334582.03	-	7.5
79	316281.11	1334579.03	-	7.5
80	316275.43	1334576.6	-	7.5
81	316272.67	1334575.41	-	7.5
82	316178.11	1334534.95	-	7.5



ДОКУМЕНТ ПОДПИСАН
ЭЛЕКТРОННОЙ ПОДПИСЬЮ

Сертификат: 00ВВ056В7401СВ38D2В3576АСDС8425108

Владелец: ФЕДЕРАЛЬНАЯ СЛУЖБА ГОСУДАРСТВЕННОЙ

РЕГИСТРАЦИИ, КАДАСТРА И КАРТОГРАФИИ

Действителен: с 27.06.2023 по 19.09.2024

полное наименование должности

инициалы, фамилия

Земельный участок

вид объекта недвижимости

Лист № 30 раздела 4.2

Всего листов раздела 4.2: 92

Всего разделов: 8

Всего листов выписки: 145

07.11.2023г. № КУВИ-001/2023-251185813

Кадастровый номер:

25:20:030401:27

1	2	3	4	5
83	316125.11	1334512.27	-	7.5
84	316113.44	1334507.27	-	7.5
85	315956.84	1334440.26	-	7.5
86	315998.34	1334366.08	-	7.5
87	315975.79	1334351.3	-	7.5
88	315969.24	1334342.86	-	7.5
89	315953.59	1334329.29	-	7.5
90	315929.84	1334293.56	-	7.5
91	315927.02	1334288.43	-	7.5
92	315915.55	1334273.63	-	7.5
93	315885.64	1334235.08	-	7.5
94	315871.3	1334191.91	-	7.5
95	315858.34	1334152.91	-	7.5
96	315825.55	1334022.07	-	7.5
97	315794.35	1334021.41	-	7.5
98	315784.56	1333952.76	-	7.5
99	315746.25	1333900.24	-	7.5
100	315660.78	1333762.61	-	7.5
101	315650.09	1333759.85	-	7.5
102	315621.46	1333720.85	-	7.5
103	315596.52	1333693.36	-	7.5
104	315576.41	1333712.54	-	7.5
105	315574.61	1333714.25	-	7.5
106	315561.1	1333727.12	-	7.5
107	315436.16	1333574.52	-	7.5
108	315432.15	1333569.63	-	7.5
109	315394.76	1333523.93	-	7.5
110	315392.5	1333521.18	-	7.5
111	315351.34	1333470.9	-	7.5



ДОКУМЕНТ ПОДПИСАН
ЭЛЕКТРОННОЙ ПОДПИСЬЮ

Сертификат: 00ВВ056В7401СВ38D2В3576АСDС8425108

Владелец: ФЕДЕРАЛЬНАЯ СЛУЖБА ГОСУДАРСТВЕННОЙ

РЕГИСТРАЦИИ, КАДАСТРА И КАРТОГРАФИИ

Действителен: с 27.06.2023 по 19.09.2024

полное наименование должности

инициалы, фамилия

Земельный участок

вид объекта недвижимости

Лист № 31 раздела 4.2

Всего листов раздела 4.2: 92

Всего разделов: 8

Всего листов выписки: 145

07.11.2023г. № КУВИ-001/2023-251185813

Кадастровый номер:

25:20:030401:27

1	2	3	4	5
112	315390.08	1333439.29	-	7.5
113	315311.72	1333341.52	-	7.5
114	315243.62	1333256.47	-	7.5
115	315239.3	1333251	-	7.5
116	315160.49	1333152.49	-	7.5
117	315148.72	1333137.8	-	7.5
118	315112.81	1333092.93	-	7.5
119	315020.13	1332982.36	-	7.5
120	314978.51	1332932.69	-	7.5
121	314973.92	1332927.35	-	7.5
122	314965.16	1332916.06	-	7.5
123	314958.28	1332908.19	-	7.5
124	314948.28	1332895.89	-	7.5
125	314937.54	1332881.7	-	7.5
126	314931.56	1332877.74	-	7.5
127	314837.32	1332770.72	-	7.5
128	314833.64	1332765.67	-	7.5
129	314834.42	1332758.08	-	7.5
130	314845.95	1332748.35	-	7.5
131	314825.47	1332725.8	-	7.5
132	314819.41	1332719.21	-	7.5
133	314801.54	1332699.5	-	7.5
134	314720.63	1332599.82	-	7.5
135	314718.15	1332596.77	-	7.5
136	314702.75	1332574.37	-	7.5
137	314700.16	1332571.57	-	7.5
138	314694.25	1332569.98	-	0.3
139	314689.28	1332570.06	-	0.3
140	314686.03	1332575.09	-	0.3



ДОКУМЕНТ ПОДПИСАН
ЭЛЕКТРОННОЙ ПОДПИСЬЮ

Сертификат: 00ВВ056В7401СВ38D2В3576АСDC8425108

Владелец: ФЕДЕРАЛЬНАЯ СЛУЖБА ГОСУДАРСТВЕННОЙ

РЕГИСТРАЦИИ, КАДАСТРА И КАРТОГРАФИИ

Действителен: с 27.06.2023 по 19.09.2024

полное наименование должности

инициалы, фамилия

Земельный участок

вид объекта недвижимости

Лист № 32 раздела 4.2

Всего листов раздела 4.2: 92

Всего разделов: 8

Всего листов выписки: 145

07.11.2023г. № КУВИ-001/2023-251185813

Кадастровый номер:

25:20:030401:27

1	2	3	4	5
141	314681.65	1332583.44	-	0.3
142	314680.34	1332590.81	-	0.3
143	314634.51	1332600.76	-	0.3
144	314945.3	1332933.87	-	-
145	314807.4	1333032.33	-	-
146	314896.88	1333126.21	-	-
147	314815.75	1333267.47	-	-
148	314470.75	1333411.05	-	-
149	314382.76	1333321.53	-	-
150	313997.05	1333775.71	-	-
151	313540.27	1333967.33	-	-
152	313433.9	1333958.55	-	-
153	313316.81	1333918.78	-	-
154	313554.07	1333486.31	-	-
155	313846.9	1332953.65	-	-
156	313926.79	1332817.06	-	-
157	313905.71	1332678.73	-	-
158	313977.4	1332644.88	-	7.5
159	313852.03	1332649.62	-	0.3
160	313818.01	1332633.55	-	0.3
161	313635.22	1332592.94	-	0.3
162	313618.45	1332581.83	-	0.3
163	313611.09	1332580.99	-	0.3
164	313586.85	1332584.91	-	0.3
165	313527.51	1332571.83	-	0.3
166	313436.47	1332547.84	-	0.3
167	313413.25	1332548.67	-	0.3
168	313330.66	1332534.28	-	0.3
169	313244.62	1332519.47	-	0.3



ДОКУМЕНТ ПОДПИСАН
ЭЛЕКТРОННОЙ ПОДПИСЬЮ

Сертификат: 00ВВ056В7401СВ38D2В3576АСDC8425108

Владелец: ФЕДЕРАЛЬНАЯ СЛУЖБА ГОСУДАРСТВЕННОЙ

РЕГИСТРАЦИИ, КАДАСТРА И КАРТОГРАФИИ

Действителен: с 27.06.2023 по 19.09.2024

полное наименование должности

инициалы, фамилия

Земельный участок

вид объекта недвижимости

Лист № 33 раздела 4.2

Всего листов раздела 4.2: 92

Всего разделов: 8

Всего листов выписки: 145

07.11.2023г. № КУВИ-001/2023-251185813

Кадастровый номер:

25:20:030401:27

1	2	3	4	5
1	313150.61	1332502.64	-	0.3



ДОКУМЕНТ ПОДПИСАН
ЭЛЕКТРОННОЙ ПОДПИСЬЮ

Сертификат: 00ВВ056В7401СВ38D2В3576АСDС8425108

Владелец: ФЕДЕРАЛЬНАЯ СЛУЖБА ГОСУДАРСТВЕННОЙ

РЕГИСТРАЦИИ, КАДАСТРА И КАРТОГРАФИИ

Действителен: с 27.06.2023 по 19.09.2024

полное наименование должности

инициалы, фамилия

Земельный участок

вид объекта недвижимости

Лист № 34 раздела 4.2

Всего листов раздела 4.2: 92

Всего разделов: 8

Всего листов выписки: 145

07.11.2023г. № КУВИ-001/2023-251185813

Кадастровый номер:

25:20:030401:27

Сведения о характерных точках границы части (частей) земельного участка

Учетный номер части: 25:20:030401:27/17

Система координат МСК 25, зона 1

Номер точки	Координаты, м		Описание закрепления на местности	Средняя квадратичная погрешность определения координат характерных точек границ земельного участка, м
	X	Y		
1	2	3	4	5
1	310299.33	1332009.41	-	-
2	310256.03	1331995.04	-	7.5
3	310256.59	1332036.94	-	7.5
4	310261.76	1332041.41	-	7.5
5	310261.75	1332041.58	-	7.5
6	310261.53	1332041.58	-	7.5
7	310256.27	1332041.14	-	7.5
8	310256.6	1332097	-	7.5
9	310256.6	1332097.22	-	7.5
10	310256.38	1332140.2	-	7.5
11	310256.38	1332140.42	-	7.5
12	310256.16	1332183.2	-	7.5
13	310256.16	1332183.42	-	7.5
14	310255.94	1332226.39	-	7.5
15	310255.94	1332226.61	-	7.5
16	310255.71	1332269.39	-	7.5
17	310255.71	1332269.61	-	7.5
18	310255.48	1332312.59	-	7.5
19	310255.49	1332312.81	-	7.5
20	310255.27	1332356.08	-	7.5
21	310255.27	1332356.3	-	7.5
22	310255.09	1332399.79	-	7.5
23	310255	1332399.94	-	7.5
24	310222.98	1332433.42	-	7.5



ДОКУМЕНТ ПОДПИСАН
ЭЛЕКТРОННОЙ ПОДПИСЬЮ

Сертификат: 00ВВ056В7401СВ38D2В3576АСDC8425108

Владелец: ФЕДЕРАЛЬНАЯ СЛУЖБА ГОСУДАРСТВЕННОЙ

РЕГИСТРАЦИИ, КАДАСТРА И КАРТОГРАФИИ

Действителен: с 27.06.2023 по 19.09.2024

полное наименование должности

инициалы, фамилия

Земельный участок

вид объекта недвижимости

Лист № 35 раздела 4.2

Всего листов раздела 4.2: 92

Всего разделов: 8

Всего листов выписки: 145

07.11.2023г. № КУВИ-001/2023-251185813

Кадастровый номер:

25:20:030401:27

1	2	3	4	5
25	310222.83	1332433.58	-	7.5
26	310190.87	1332467.05	-	7.5
27	310190.72	1332467.21	-	7.5
28	310158.89	1332500.53	-	7.5
29	310158.74	1332500.7	-	7.5
30	310126.78	1332534.16	-	7.5
31	310126.63	1332534.33	-	7.5
32	310094.8	1332567.68	-	7.5
33	310098.25	1332570.99	-	7.5
34	310098.41	1332571.14	-	7.5
35	310098.29	1332571.27	-	7.5
36	310098.13	1332571.12	-	7.5
37	310094.68	1332567.81	-	7.5
38	310073.81	1332609.11	-	7.5
39	310073.71	1332609.31	-	7.5
40	310052.82	1332650.61	-	7.5
41	310052.73	1332650.82	-	7.5
42	310031.84	1332692.11	-	7.5
43	310031.75	1332692.32	-	7.5
44	310010.86	1332733.62	-	7.5
45	310010.76	1332733.82	-	7.5
46	309989.89	1332775.12	-	7.5
47	309989.79	1332775.32	-	7.5
48	309968.91	1332816.61	-	7.5
49	309968.81	1332816.81	-	7.5
50	309949.27	1332855.46	-	7.5
51	309949.17	1332855.66	-	7.5
52	309947.02	1332859.92	-	7.5
53	309946.92	1332860.13	-	7.5



ДОКУМЕНТ ПОДПИСАН
ЭЛЕКТРОННОЙ ПОДПИСЬЮ

Сертификат: 00ВВ056В7401СВ38D2В3576АСDС8425108

Владелец: ФЕДЕРАЛЬНАЯ СЛУЖБА ГОСУДАРСТВЕННОЙ

РЕГИСТРАЦИИ, КАДАСТРА И КАРТОГРАФИИ

Действителен: с 27.06.2023 по 19.09.2024

полное наименование должности

инициалы, фамилия

Земельный участок

вид объекта недвижимости

Лист № 36 раздела 4.2

Всего листов раздела 4.2: 92

Всего разделов: 8

Всего листов выписки: 145

07.11.2023г. № КУВИ-001/2023-251185813

Кадастровый номер:

25:20:030401:27

1	2	3	4	5
54	309946.76	1332860.05	-	7.5
55	309901.23	1332868.21	-	7.5
56	309901.01	1332868.25	-	7.5
57	309855.76	1332876.32	-	7.5
58	309855.54	1332876.36	-	7.5
59	309810.18	1332884.44	-	7.5
60	309809.96	1332884.49	-	7.5
61	309764.6	1332892.57	-	7.5
62	309764.38	1332892.61	-	7.5
63	309719.31	1332900.64	-	7.5
64	309719.09	1332900.69	-	7.5
65	309673.19	1332908.86	-	7.5
66	309672.97	1332908.91	-	7.5
67	309635.91	1332918.19	-	7.5
68	309635.83	1332918.35	-	7.5
69	309598.41	1332947.15	-	7.5
70	309598.24	1332947.29	-	7.5
71	309562.1	1332977.77	-	7.5
72	309561.93	1332977.92	-	7.5
73	309525.79	1333008.4	-	7.5
74	309557.4	1333015.91	-	7.5
75	309570.64	1333018.81	-	7.5
76	309578.17	1333020.29	-	7.5
77	309600.22	1333023.96	-	7.5
78	309621.58	1333027.44	-	7.5
79	309629.2	1333028.92	-	7.5
80	309635.83	1333030.52	-	7.5
81	309641.05	1333032.14	-	7.5
82	309644.78	1333033.98	-	7.5



ДОКУМЕНТ ПОДПИСАН
ЭЛЕКТРОННОЙ ПОДПИСЬЮ

Сертификат: 00ВВ056В7401СВ38D2В3576АСDС8425108

Владелец: ФЕДЕРАЛЬНАЯ СЛУЖБА ГОСУДАРСТВЕННОЙ

РЕГИСТРАЦИИ, КАДАСТРА И КАРТОГРАФИИ

Действителен: с 27.06.2023 по 19.09.2024

полное наименование должности

инициалы, фамилия

Земельный участок

вид объекта недвижимости

Лист № 37 раздела 4.2

Всего листов раздела 4.2: 92

Всего разделов: 8

Всего листов выписки: 145

07.11.2023г. № КУВИ-001/2023-251185813

Кадастровый номер:

25:20:030401:27

1	2	3	4	5
83	309648.01	1333036.23	-	7.5
84	309650.75	1333038.99	-	7.5
85	309653.42	1333043.05	-	7.5
86	309655.9	1333048.72	-	7.5
87	309657.27	1333052.9	-	7.5
88	309659.09	1333060.87	-	7.5
89	309660.28	1333066.85	-	7.5
90	309662.33	1333076.62	-	7.5
91	309662.86	1333079.11	-	7.5
92	309664.24	1333083.79	-	7.5
93	309665.07	1333086.08	-	7.5
94	309666.52	1333089.06	-	7.5
95	309667.96	1333091.41	-	7.5
96	309668.77	1333092.42	-	7.5
97	309669.38	1333093.11	-	7.5
98	309670.8	1333094.29	-	7.5
99	309673.31	1333095.45	-	7.5
100	309675.12	1333095.83	-	7.5
101	309678.12	1333096.08	-	7.5
102	309682.42	1333095.72	-	7.5
103	309688.2	1333094.73	-	7.5
104	309694.09	1333093.84	-	7.5
105	309700.99	1333093.53	-	7.5
106	309707.6	1333094.23	-	7.5
107	309713.92	1333095.64	-	7.5
108	309722.06	1333098.61	-	7.5
109	309726.9	1333101.04	-	7.5
110	309733.66	1333104.74	-	7.5
111	309741.13	1333109.33	-	7.5



ДОКУМЕНТ ПОДПИСАН
ЭЛЕКТРОННОЙ ПОДПИСЬЮ

Сертификат: 00ВВ056В7401СВ38D2В3576АСDC8425108

Владелец: ФЕДЕРАЛЬНАЯ СЛУЖБА ГОСУДАРСТВЕННОЙ

РЕГИСТРАЦИИ, КАДАСТРА И КАРТОГРАФИИ

Действителен: с 27.06.2023 по 19.09.2024

полное наименование должности

инициалы, фамилия

Земельный участок

вид объекта недвижимости

Лист № 38 раздела 4.2

Всего листов раздела 4.2: 92

Всего разделов: 8

Всего листов выписки: 145

07.11.2023г. № КУВИ-001/2023-251185813

Кадастровый номер:

25:20:030401:27

1	2	3	4	5
112	309749.12	1333115	-	7.5
113	309753.17	1333118.54	-	7.5
114	309754.79	1333119.92	-	7.5
115	309758.65	1333123.76	-	7.5
116	309762.72	1333128.6	-	7.5
117	309764.05	1333130.28	-	7.5
118	309767.63	1333135.62	-	7.5
119	309770.14	1333139.89	-	7.5
120	309772.46	1333144.05	-	7.5
121	309775.55	1333149.81	-	7.5
122	309778.63	1333155.66	-	7.5
123	309783.36	1333164.19	-	7.5
124	309784.39	1333166.07	-	7.5
125	309791.06	1333177.17	-	7.5
126	309791.68	1333178.06	-	7.5
127	309799.16	1333189.95	-	7.5
128	309808.58	1333204.41	-	7.5
129	309815.54	1333215.2	-	7.5
130	309819.64	1333221.54	-	7.5
131	309825.28	1333230.66	-	7.5
132	309831.95	1333241.76	-	7.5
133	309834.1	1333245.52	-	7.5
134	309839.96	1333255.83	-	7.5
135	309844.07	1333263.37	-	7.5
136	309847.06	1333269.13	-	7.5
137	309853.87	1333282.63	-	7.5
138	309855.31	1333285.5	-	7.5
139	309858.33	1333291.88	-	-
140	309862.49	1333287.92	-	-



ДОКУМЕНТ ПОДПИСАН
ЭЛЕКТРОННОЙ ПОДПИСЬЮ

Сертификат: 00ВВ056В7401СВ38D2В3576АСDС8425108

Владелец: ФЕДЕРАЛЬНАЯ СЛУЖБА ГОСУДАРСТВЕННОЙ

РЕГИСТРАЦИИ, КАДАСТРА И КАРТОГРАФИИ

Действителен: с 27.06.2023 по 19.09.2024

полное наименование должности

инициалы, фамилия

Земельный участок

вид объекта недвижимости

Лист № 39 раздела 4.2

Всего листов раздела 4.2: 92

Всего разделов: 8

Всего листов выписки: 145

07.11.2023г. № КУВИ-001/2023-251185813

Кадастровый номер:

25:20:030401:27

1	2	3	4	5
141	309968.79	1333163.24	-	-
142	309993.44	1333125.43	-	-
143	310049.24	1333025.29	-	-
144	310096.62	1332918.39	-	-
145	310218.05	1332582.66	-	-
146	310234.97	1332521.06	-	-
147	310254.64	1332426.08	-	-
148	310280.49	1332252.86	-	-
149	310296.57	1332106.9	-	-
1	310299.33	1332009.41	-	-



ДОКУМЕНТ ПОДПИСАН
ЭЛЕКТРОННОЙ ПОДПИСЬЮ

Сертификат: 00ВВ056В7401СВ38D2В3576АСDС8425108

Владелец: ФЕДЕРАЛЬНАЯ СЛУЖБА ГОСУДАРСТВЕННОЙ

РЕГИСТРАЦИИ, КАДАСТРА И КАРТОГРАФИИ

Действителен: с 27.06.2023 по 19.09.2024

полное наименование должности

инициалы, фамилия

Земельный участок

вид объекта недвижимости

Лист № 40 раздела 4.2

Всего листов раздела 4.2: 92

Всего разделов: 8

Всего листов выписки: 145

07.11.2023г. № КУВИ-001/2023-251185813

Кадастровый номер:

25:20:030401:27

Сведения о характерных точках границы части (частей) земельного участка

Учетный номер части: 25:20:030401:27/18

Система координат

Номер точки	Координаты, м		Описание закрепления на местности	Средняя квадратичная погрешность определения координат характерных точек границ земельного участка, м
	X	Y		
1	2	3	4	5
1	316305.25	1334589.3	-	-
2	316309.84	1334591.26	-	-
3	316307.65	1334593.3	-	-
4	316305.99	1334594.02	-	-
5	316304.92	1334593.79	-	-
6	316305.14	1334590.8	-	-
7	316305.25	1334589.3	-	-
1	315417.46	1337382.67	-	-
2	315414.57	1337327.91	-	-
3	315417.33	1337335.07	-	-
4	315420.15	1337346.97	-	-
5	315421.19	1337361.75	-	-
6	315419.18	1337377.46	-	-
7	315417.46	1337382.67	-	-
1	316198.52	1334543.69	-	-
2	316272.67	1334575.41	-	-
3	316275.43	1334576.6	-	-
4	316281.11	1334579.03	-	-
5	316288.05	1334582.03	-	-
6	316293.79	1334584.39	-	-
7	316303.89	1334588.72	-	-
8	316303.96	1334590.81	-	-
9	316303.03	1334595.11	-	-
10	316300.67	1334598.22	-	-



ДОКУМЕНТ ПОДПИСАН
ЭЛЕКТРОННОЙ ПОДПИСЬЮ

Сертификат: 00ВВ056В7401СВ38D2В3576АСDС8425108

Владелец: ФЕДЕРАЛЬНАЯ СЛУЖБА ГОСУДАРСТВЕННОЙ

РЕГИСТРАЦИИ, КАДАСТРА И КАРТОГРАФИИ

Действителен: с 27.06.2023 по 19.09.2024

полное наименование должности

инициалы, фамилия

Земельный участок

вид объекта недвижимости

Лист № 41 раздела 4.2

Всего листов раздела 4.2: 92

Всего разделов: 8

Всего листов выписки: 145

07.11.2023г. № КУВИ-001/2023-251185813

Кадастровый номер:

25:20:030401:27

1	2	3	4	5
11	316297.35	1334601.58	-	-
12	316284.3	1334606.89	-	-
13	316272.42	1334607.67	-	-
14	316263.63	1334609.38	-	-
15	316260.08	1334610.83	-	-
16	316256.75	1334610.85	-	-
17	316255.32	1334609.42	-	-
18	316255.07	1334608	-	-
19	316256.25	1334605.36	-	-
20	316256.23	1334601.78	-	-
21	316254.55	1334599.65	-	-
22	316245.74	1334596.11	-	-
23	316241.21	1334594.71	-	-
24	316237.16	1334592.82	-	-
25	316231.92	1334590.46	-	-
26	316228.35	1334589.52	-	-
27	316225.5	1334589.77	-	-
28	316218.14	1334591.24	-	-
29	316213.15	1334591.03	-	-
30	316211	1334590.8	-	-
31	316206.74	1334592.73	-	-
32	316202.7	1334594.18	-	-
33	316198.91	1334595.39	-	-
34	316193.44	1334596.61	-	-
35	316182.04	1334600.01	-	-
36	316174.46	1334604.34	-	-
37	316169.01	1334606.76	-	-
38	316163.79	1334609.41	-	-
39	316159.05	1334612.06	-	-



ДОКУМЕНТ ПОДПИСАН
ЭЛЕКТРОННОЙ ПОДПИСЬЮ

Сертификат: 00ВВ056В7401СВ38D2В3576АСDC8425108

Владелец: ФЕДЕРАЛЬНАЯ СЛУЖБА ГОСУДАРСТВЕННОЙ

РЕГИСТРАЦИИ, КАДАСТРА И КАРТОГРАФИИ

Действителен: с 27.06.2023 по 19.09.2024

полное наименование должности

инициалы, фамилия

Земельный участок

вид объекта недвижимости

Лист № 42 раздела 4.2

Всего листов раздела 4.2: 92

Всего разделов: 8

Всего листов выписки: 145

07.11.2023г. № КУВИ-001/2023-251185813

Кадастровый номер:

25:20:030401:27

1	2	3	4	5
40	316152.9	1334617.33	-	-
41	316147.44	1334620.7	-	-
42	316128.94	1334628.43	-	-
43	316124.19	1334630.12	-	-
44	316118.26	1334632.54	-	-
45	316114.94	1334634.23	-	-
46	316111.39	1334636.87	-	-
47	316109.5	1334639.02	-	-
48	316106.9	1334642.38	-	-
49	316103.37	1334647.88	-	-
50	316099.34	1334651.96	-	-
51	316095.55	1334654.84	-	-
52	316089.61	1334655.11	-	-
53	316084.86	1334655.61	-	-
54	316081.54	1334657.77	-	-
55	316079.89	1334660.65	-	-
56	316079.2	1334664.71	-	-
57	316079.7	1334669.72	-	-
58	316081.86	1334674.72	-	-
59	316085.21	1334679.47	-	-
60	316088.32	1334683.51	-	-
61	316089.05	1334686.61	-	-
62	316088.6	1334690.9	-	-
63	316086.24	1334694.98	-	-
64	316084.13	1334700.23	-	-
65	316083.68	1334705.01	-	-
66	316083.94	1334709.54	-	-
67	316085.39	1334714.78	-	-
68	316091.13	1334721.43	-	-



ДОКУМЕНТ ПОДПИСАН
ЭЛЕКТРОННОЙ ПОДПИСЬЮ

Сертификат: 00ВВ056В7401СВ38D2В3576АСDC8425108

Владелец: ФЕДЕРАЛЬНАЯ СЛУЖБА ГОСУДАРСТВЕННОЙ

РЕГИСТРАЦИИ, КАДАСТРА И КАРТОГРАФИИ

Действителен: с 27.06.2023 по 19.09.2024

полное наименование должности

инициалы, фамилия

Земельный участок

вид объекта недвижимости

Лист № 43 раздела 4.2

Всего листов раздела 4.2: 92

Всего разделов: 8

Всего листов выписки: 145

07.11.2023г. № КУВИ-001/2023-251185813

Кадастровый номер:

25:20:030401:27

1	2	3	4	5
69	316096.61	1334724.99	-	-
70	316098.76	1334727.59	-	-
71	316099.26	1334731.17	-	-
72	316097.86	1334735.95	-	-
73	316095.26	1334740.5	-	-
74	316090.77	1334744.1	-	-
75	316083.65	1334746.29	-	-
76	316078.66	1334746.79	-	-
77	316059.89	1334747.6	-	-
78	316040.39	1334747.46	-	-
79	316033.97	1334748.68	-	-
80	316027.56	1334750.15	-	-
81	316023.29	1334750.64	-	-
82	316016.87	1334749.72	-	-
83	316000.45	1334748.37	-	-
84	315971.22	1334748.52	-	-
85	315962.9	1334748.56	-	-
86	315954.8	1334747.89	-	-
87	315949.58	1334748.39	-	-
88	315944.36	1334750.57	-	-
89	315940.57	1334753.21	-	-
90	315936.32	1334758.72	-	-
91	315934.44	1334762.79	-	-
92	315933.03	1334766.37	-	-
93	315929.95	1334769.48	-	-
94	315926.17	1334772.37	-	-
95	315922.38	1334776.21	-	-
96	315920.73	1334779.32	-	-
97	315920.29	1334784.8	-	-



ДОКУМЕНТ ПОДПИСАН
ЭЛЕКТРОННОЙ ПОДПИСЬЮ

Сертификат: 00ВВ056В7401СВ38D2В3576АСDC8425108

Владелец: ФЕДЕРАЛЬНАЯ СЛУЖБА ГОСУДАРСТВЕННОЙ

РЕГИСТРАЦИИ, КАДАСТРА И КАРТОГРАФИИ

Действителен: с 27.06.2023 по 19.09.2024

полное наименование должности

инициалы, фамилия

Земельный участок

вид объекта недвижимости

Лист № 44 раздела 4.2

Всего листов раздела 4.2: 92

Всего разделов: 8

Всего листов выписки: 145

07.11.2023г. № КУВИ-001/2023-251185813

Кадастровый номер:

25:20:030401:27

1	2	3	4	5
98	315921.49	1334788.61	-	-
99	315924.59	1334790.75	-	-
100	315928.88	1334792.16	-	-
101	315933.39	1334791.9	-	-
102	315937.9	1334790.68	-	-
103	315945.03	1334789.22	-	-
104	315950.49	1334788.94	-	-
105	315954.3	1334790.12	-	-
106	315958.83	1334793.2	-	-
107	315961.72	1334799.39	-	-
108	315961.97	1334803.45	-	-
109	315961.28	1334807.74	-	-
110	315961.54	1334812.27	-	-
111	315962.77	1334817.52	-	-
112	315966.38	1334826.09	-	-
113	315976.45	1334843.93	-	-
114	315978.62	1334850.13	-	-
115	315979.36	1334854.9	-	-
116	315979.61	1334858.71	-	-
117	315977.26	1334862.78	-	-
118	315973.47	1334865.42	-	-
119	315968.72	1334867.35	-	-
120	315964.22	1334870.48	-	-
121	315959.48	1334873.85	-	-
122	315956.16	1334876.25	-	-
123	315952.37	1334877.94	-	-
124	315950	1334880.34	-	-
125	315949.07	1334882.96	-	-
126	315949.08	1334886.54	-	-



ДОКУМЕНТ ПОДПИСАН
ЭЛЕКТРОННОЙ ПОДПИСЬЮ

Сертификат: 00ВВ056В7401СВ38Д2В3576АСДС8425108

Владелец: ФЕДЕРАЛЬНАЯ СЛУЖБА ГОСУДАРСТВЕННОЙ

РЕГИСТРАЦИИ, КАДАСТРА И КАРТОГРАФИИ

Действителен: с 27.06.2023 по 19.09.2024

полное наименование должности

инициалы, фамилия

Земельный участок

вид объекта недвижимости

Лист № 45 раздела 4.2

Всего листов раздела 4.2: 92

Всего разделов: 8

Всего листов выписки: 145

07.11.2023г. № КУВИ-001/2023-251185813

Кадастровый номер:

25:20:030401:27

1	2	3	4	5
127	315950.77	1334890.83	-	-
128	315952.92	1334893.45	-	-
129	315956.97	1334895.81	-	-
130	315965.55	1334897.44	-	-
131	315971.51	1334900.99	-	-
132	315975.81	1334905.5	-	-
133	315984.42	1334915.71	-	-
134	315985.87	1334920.96	-	-
135	315987.08	1334925.72	-	-
136	315987.1	1334930.02	-	-
137	315986.41	1334934.07	-	-
138	315985.02	1334940.76	-	-
139	315983.15	1334946.5	-	-
140	315981.51	1334951.51	-	-
141	315978.68	1334956.07	-	-
142	315976.55	1334957.74	-	-
143	315972.99	1334958.71	-	-
144	315969.44	1334961.36	-	-
145	315966.84	1334964.95	-	-
146	315963.3	1334970.46	-	-
147	315959.52	1334975.72	-	-
148	315957.17	1334980.99	-	-
149	315955.77	1334986.24	-	-
150	315954.14	1334992.93	-	-
151	315954.65	1334999.85	-	-
152	315955.15	1335004.38	-	-
153	315957.83	1335017.49	-	-
154	315956.42	1335022.03	-	-
155	315955.02	1335025.38	-	-



ДОКУМЕНТ ПОДПИСАН
ЭЛЕКТРОННОЙ ПОДПИСЬЮ

Сертификат: 00ВВ056В7401СВ38Д2В3576АСDC8425108

Владелец: ФЕДЕРАЛЬНАЯ СЛУЖБА ГОСУДАРСТВЕННОЙ

РЕГИСТРАЦИИ, КАДАСТРА И КАРТОГРАФИИ

Действителен: с 27.06.2023 по 19.09.2024

полное наименование должности

инициалы, фамилия

Земельный участок

вид объекта недвижимости

Лист № 46 раздела 4.2

Всего листов раздела 4.2: 92

Всего разделов: 8

Всего листов выписки: 145

07.11.2023г. № КУВИ-001/2023-251185813

Кадастровый номер:

25:20:030401:27

1	2	3	4	5
156	315954.08	1335028.49	-	-
157	315954.57	1335032.3	-	-
158	315955.78	1335035.87	-	-
159	315956.28	1335039.45	-	-
160	315955.34	1335042.79	-	-
161	315952.51	1335046.15	-	-
162	315949.9	1335048.55	-	-
163	315947.78	1335051.66	-	-
164	315946.84	1335054.53	-	-
165	315944.97	1335059.55	-	-
166	315942.37	1335063.62	-	-
167	315940.97	1335066.96	-	-
168	315940.27	1335071.03	-	-
169	315941	1335074.12	-	-
170	315945.07	1335079.35	-	-
171	315947.24	1335084.83	-	-
172	315948.21	1335089.12	-	-
173	315947.99	1335091.98	-	-
174	315945.86	1335095.57	-	-
175	315943.99	1335100.12	-	-
176	315944.48	1335103.7	-	-
177	315945.45	1335107.27	-	-
178	315944.99	1335111.57	-	-
179	315942.87	1335115.15	-	-
180	315940.99	1335118.98	-	-
181	315939.83	1335123.28	-	-
182	315939.84	1335126.62	-	-
183	315939.39	1335131.88	-	-
184	315942.75	1335137.58	-	-



ДОКУМЕНТ ПОДПИСАН
ЭЛЕКТРОННОЙ ПОДПИСЬЮ

Сертификат: 00ВВ056В7401СВ38Д2В3576АСDC8425108

Владелец: ФЕДЕРАЛЬНАЯ СЛУЖБА ГОСУДАРСТВЕННОЙ

РЕГИСТРАЦИИ, КАДАСТРА И КАРТОГРАФИИ

Действителен: с 27.06.2023 по 19.09.2024

полное наименование должности

инициалы, фамилия

Земельный участок

вид объекта недвижимости

Лист № 47 раздела 4.2

Всего листов раздела 4.2: 92

Всего разделов: 8

Всего листов выписки: 145

07.11.2023г. № КУВИ-001/2023-251185813

Кадастровый номер:

25:20:030401:27

1	2	3	4	5
185	315946.81	1335140.66	-	-
186	315951.81	1335143.26	-	-
187	315965.15	1335147.49	-	-
188	315971.35	1335150.08	-	-
189	315976.11	1335151.73	-	-
190	315982.31	1335155.28	-	-
191	315990.18	1335160.72	-	-
192	315996.37	1335162.84	-	-
193	316001.84	1335164.25	-	-
194	316006.36	1335164.7	-	-
195	316010.88	1335163.72	-	-
196	316016.11	1335163.45	-	-
197	316018.03	1335166.55	-	-
198	316017.81	1335171.56	-	-
199	316016.18	1335177.06	-	-
200	316013.12	1335182.56	-	-
201	316009.33	1335186.39	-	-
202	316005.77	1335188.33	-	-
203	316001.01	1335188.58	-	-
204	315991.98	1335187.67	-	-
205	315988.89	1335188.89	-	-
206	315987.48	1335190.56	-	-
207	315987.25	1335192.47	-	-
208	315988.45	1335195.33	-	-
209	315991.31	1335196.75	-	-
210	315993.46	1335197.93	-	-
211	315994.9	1335201.26	-	-
212	315998.03	1335209.6	-	-
213	316001.38	1335213.87	-	-



ДОКУМЕНТ ПОДПИСАН
ЭЛЕКТРОННОЙ ПОДПИСЬЮ

Сертификат: 00ВВ056В7401СВ38D2В3576АСDС8425108

Владелец: ФЕДЕРАЛЬНАЯ СЛУЖБА ГОСУДАРСТВЕННОЙ

РЕГИСТРАЦИИ, КАДАСТРА И КАРТОГРАФИИ

Действителен: с 27.06.2023 по 19.09.2024

полное наименование должности

инициалы, фамилия

Земельный участок

вид объекта недвижимости

Лист № 48 раздела 4.2

Всего листов раздела 4.2: 92

Всего разделов: 8

Всего листов выписки: 145

07.11.2023г. № КУВИ-001/2023-251185813

Кадастровый номер:

25:20:030401:27

1	2	3	4	5
214	316004.72	1335215.29	-	-
215	316009.01	1335215.98	-	-
216	316012.1	1335215.97	-	-
217	316018.29	1335218.56	-	-
218	316020.21	1335221.65	-	-
219	316021.42	1335225.46	-	-
220	316021.2	1335230.24	-	-
221	316019.33	1335236.69	-	-
222	316016.04	1335242.43	-	-
223	316011.54	1335246.99	-	-
224	316002.55	1335255.62	-	-
225	316000.42	1335259.21	-	-
226	315996.87	1335261.86	-	-
227	315991.41	1335262.6	-	-
228	315986.66	1335263.1	-	-
229	315980.49	1335264.56	-	-
230	315970.05	1335268.91	-	-
231	315962.7	1335271.82	-	-
232	315957.71	1335273.99	-	-
233	315951.78	1335276.88	-	-
234	315935.9	1335285.79	-	-
235	315930.69	1335289.63	-	-
236	315924.06	1335294.67	-	-
237	315919.56	1335298.52	-	-
238	315915.06	1335302.35	-	-
239	315911.75	1335305.24	-	-
240	315906.33	1335314.57	-	-
241	315902.32	1335321.03	-	-
242	315901.62	1335324.62	-	-



ДОКУМЕНТ ПОДПИСАН
ЭЛЕКТРОННОЙ ПОДПИСЬЮ

Сертификат: 00ВВ056В7401СВ38Д2В3576АСДС8425108

Владелец: ФЕДЕРАЛЬНАЯ СЛУЖБА ГОСУДАРСТВЕННОЙ

РЕГИСТРАЦИИ, КАДАСТРА И КАРТОГРАФИИ

Действителен: с 27.06.2023 по 19.09.2024

полное наименование должности

инициалы, фамилия

Земельный участок

вид объекта недвижимости

Лист № 49 раздела 4.2

Всего листов раздела 4.2: 92

Всего разделов: 8

Всего листов выписки: 145

07.11.2023г. № КУВИ-001/2023-251185813

Кадастровый номер:

25:20:030401:27

1	2	3	4	5
243	315900.69	1335328.68	-	-
244	315900	1335332.26	-	-
245	315897.88	1335336.56	-	-
246	315895.76	1335339.91	-	-
247	315894.6	1335344.94	-	-
248	315893.67	1335349.24	-	-
249	315890.67	1335366.43	-	-
250	315888.16	1335386.72	-	-
251	315884.43	1335402.01	-	-
252	315883.52	1335408.7	-	-
253	315883.33	1335418.96	-	-
254	315883.22	1335421.58	-	-
255	315882.4	1335423.14	-	-
256	315881.1	1335423.5	-	-
257	315880.02	1335422.2	-	-
258	315879.18	1335421.37	-	-
259	315877.87	1335421.01	-	-
260	315876.45	1335421.26	-	-
261	315874.44	1335422.58	-	-
262	315872.07	1335425.1	-	-
263	315863.21	1335436.72	-	-
264	315859.8	1335443.29	-	-
265	315858.5	1335446.4	-	-
266	315857.22	1335451.3	-	-
267	315856.29	1335455.73	-	-
268	315855.48	1335459.54	-	-
269	315855.03	1335463.48	-	-
270	315854.45	1335467.31	-	-
271	315854	1335472.31	-	-



ДОКУМЕНТ ПОДПИСАН
ЭЛЕКТРОННОЙ ПОДПИСЬЮ

Сертификат: 00ВВ056В7401СВ38D2В3576АСDC8425108

Владелец: ФЕДЕРАЛЬНАЯ СЛУЖБА ГОСУДАРСТВЕННОЙ

РЕГИСТРАЦИИ, КАДАСТРА И КАРТОГРАФИИ

Действителен: с 27.06.2023 по 19.09.2024

полное наименование должности

инициалы, фамилия

Земельный участок

вид объекта недвижимости

Лист № 50 раздела 4.2

Всего листов раздела 4.2: 92

Всего разделов: 8

Всего листов выписки: 145

07.11.2023г. № КУВИ-001/2023-251185813

Кадастровый номер:

25:20:030401:27

1	2	3	4	5
272	315854.25	1335475.3	-	-
273	315857.86	1335482.8	-	-
274	315862.16	1335486.95	-	-
275	315863.47	1335488.62	-	-
276	315863.96	1335491	-	-
277	315864.45	1335493.62	-	-
278	315865.89	1335496.72	-	-
279	315867.93	1335499.33	-	-
280	315869.26	1335502.19	-	-
281	315870.12	1335507.79	-	-
282	315872.56	1335519.23	-	-
283	315872.7	1335525.07	-	-
284	315872.37	1335528.77	-	-
285	315872.75	1335534.26	-	-
286	315873.14	1335539.98	-	-
287	315872.33	1335545.48	-	-
288	315871.41	1335550.25	-	-
289	315870.25	1335555.51	-	-
290	315869.43	1335559.33	-	-
291	315868.37	1335562.55	-	-
292	315866.95	1335563.87	-	-
293	315864.7	1335564.6	-	-
294	315862.21	1335566.28	-	-
295	315859.39	1335572.02	-	-
296	315856.32	1335577.06	-	-
297	315856.34	1335579.44	-	-
298	315858.95	1335580.14	-	-
299	315862.28	1335579.65	-	-
300	315865.13	1335579.63	-	-



ДОКУМЕНТ ПОДПИСАН
ЭЛЕКТРОННОЙ ПОДПИСЬЮ

Сертификат: 00ВВ056В7401СВ38D2В3576АСDC8425108

Владелец: ФЕДЕРАЛЬНАЯ СЛУЖБА ГОСУДАРСТВЕННОЙ

РЕГИСТРАЦИИ, КАДАСТРА И КАРТОГРАФИИ

Действителен: с 27.06.2023 по 19.09.2024

полное наименование должности

инициалы, фамилия

Земельный участок

вид объекта недвижимости

Лист № 51 раздела 4.2

Всего листов раздела 4.2: 92

Всего разделов: 8

Всего листов выписки: 145

07.11.2023г. № КУВИ-001/2023-251185813

Кадастровый номер:

25:20:030401:27

1	2	3	4	5
301	315866.8	1335580.82	-	-
302	315867.29	1335583.68	-	-
303	315866.6	1335588.46	-	-
304	315864.96	1335592.75	-	-
305	315861.18	1335597.55	-	-
306	315859.06	1335600.42	-	-
307	315856.94	1335604.96	-	-
308	315856.49	1335609.5	-	-
309	315857.22	1335613.08	-	-
310	315858.7	1335622.62	-	-
311	315858.96	1335627.15	-	-
312	315858.27	1335630.97	-	-
313	315856.86	1335634.55	-	-
314	315854.73	1335637.66	-	-
315	315852.84	1335639.59	-	-
316	315850.47	1335640.07	-	-
317	315846.9	1335639.38	-	-
318	315844.76	1335638.43	-	-
319	315843.1	1335639.16	-	-
320	315842.39	1335641.07	-	-
321	315842.4	1335643.22	-	-
322	315837.54	1335667.58	-	-
323	315835.2	1335675.47	-	-
324	315833.33	1335680.72	-	-
325	315831.69	1335686.22	-	-
326	315831	1335691	-	-
327	315830.32	1335696.49	-	-
328	315829.17	1335704.85	-	-
329	315828.02	1335712.25	-	-



ДОКУМЕНТ ПОДПИСАН
ЭЛЕКТРОННОЙ ПОДПИСЬЮ

Сертификат: 00ВВ056В7401СВ38D2В3576АСDC8425108

Владелец: ФЕДЕРАЛЬНАЯ СЛУЖБА ГОСУДАРСТВЕННОЙ

РЕГИСТРАЦИИ, КАДАСТРА И КАРТОГРАФИИ

Действителен: с 27.06.2023 по 19.09.2024

полное наименование должности

инициалы, фамилия

Земельный участок

вид объекта недвижимости

Лист № 52 раздела 4.2

Всего листов раздела 4.2: 92

Всего разделов: 8

Всего листов выписки: 145

07.11.2023г. № КУВИ-001/2023-251185813

Кадастровый номер:

25:20:030401:27

1	2	3	4	5
330	315826.86	1335717.74	-	-
331	315816.29	1335743.33	-	-
332	315808.57	1335766.51	-	-
333	315801.76	1335784.2	-	-
334	315800.37	1335791.13	-	-
335	315798.97	1335795.91	-	-
336	315797.57	1335800.69	-	-
337	315796.18	1335806.67	-	-
338	315795.26	1335812.63	-	-
339	315794.8	1335816.69	-	-
340	315794.35	1335821.23	-	-
341	315795.08	1335825.04	-	-
342	315796.05	1335828.14	-	-
343	315802.55	1335844.09	-	-
344	315807.66	1335867.21	-	-
345	315813.69	1335883.16	-	-
346	315816.34	1335891.26	-	-
347	315816.85	1335896.51	-	-
348	315816.63	1335901.29	-	-
349	315815.72	1335907.49	-	-
350	315811.05	1335925.18	-	-
351	315796.97	1335958.65	-	-
352	315790.64	1335975.63	-	-
353	315788.05	1335980.41	-	-
354	315784.51	1335985.44	-	-
355	315781.2	1335989.27	-	-
356	315776.7	1335993.12	-	-
357	315771.25	1335997.2	-	-
358	315765.8	1336001.04	-	-



ДОКУМЕНТ ПОДПИСАН
ЭЛЕКТРОННОЙ ПОДПИСЬЮ

Сертификат: 00ВВ056В7401СВ38D2В3576АСDС8425108

Владелец: ФЕДЕРАЛЬНАЯ СЛУЖБА ГОСУДАРСТВЕННОЙ

РЕГИСТРАЦИИ, КАДАСТРА И КАРТОГРАФИИ

Действителен: с 27.06.2023 по 19.09.2024

полное наименование должности

инициалы, фамилия

Земельный участок

вид объекта недвижимости

Лист № 53 раздела 4.2

Всего листов раздела 4.2: 92

Всего разделов: 8

Всего листов выписки: 145

07.11.2023г. № КУВИ-001/2023-251185813

Кадастровый номер:

25:20:030401:27

1	2	3	4	5
359	315761.06	1336002.98	-	-
360	315748.72	1336007.58	-	-
361	315714.52	1336013.48	-	-
362	315703.11	1336015.21	-	-
363	315697.18	1336017.16	-	-
364	315691.26	1336020.28	-	-
365	315687.47	1336024.13	-	-
366	315684.16	1336026.77	-	-
367	315680.6	1336028.93	-	-
368	315666.58	1336029.72	-	-
369	315662.77	1336029.5	-	-
370	315658.73	1336029.76	-	-
371	315655.41	1336030.73	-	-
372	315652.56	1336032.18	-	-
373	315648.29	1336033.87	-	-
374	315643.79	1336035.33	-	-
375	315638.8	1336036.31	-	-
376	315636.42	1336036.08	-	-
377	315627.6	1336033.74	-	-
378	315623.8	1336033.04	-	-
379	315619.52	1336033.79	-	-
380	315615.01	1336034.52	-	-
381	315601.48	1336037.94	-	-
382	315597.21	1336039.63	-	-
383	315593.65	1336041.56	-	-
384	315590.58	1336044.2	-	-
385	315587.98	1336046.6	-	-
386	315583.94	1336049.48	-	-
387	315579.44	1336051.65	-	-



ДОКУМЕНТ ПОДПИСАН
ЭЛЕКТРОННОЙ ПОДПИСЬЮ

Сертификат: 00ВВ056В7401СВ38Д2В3576АСДС8425108

Владелец: ФЕДЕРАЛЬНАЯ СЛУЖБА ГОСУДАРСТВЕННОЙ

РЕГИСТРАЦИИ, КАДАСТРА И КАРТОГРАФИИ

Действителен: с 27.06.2023 по 19.09.2024

полное наименование должности

инициалы, фамилия

Земельный участок

вид объекта недвижимости

Лист № 54 раздела 4.2

Всего листов раздела 4.2: 92

Всего разделов: 8

Всего листов выписки: 145

07.11.2023г. № КУВИ-001/2023-251185813

Кадастровый номер:

25:20:030401:27

1	2	3	4	5
388	315576.6	1336054.05	-	-
389	315574.23	1336056.45	-	-
390	315572.11	1336059.33	-	-
391	315568.8	1336063.16	-	-
392	315565.73	1336066.52	-	-
393	315562.88	1336067.96	-	-
394	315556.23	1336067.76	-	-
395	315547.67	1336067.57	-	-
396	315540.29	1336068.8	-	-
397	315536.5	1336070.25	-	-
398	315532.94	1336072.42	-	-
399	315528.2	1336074.83	-	-
400	315523.23	1336077.71	-	-
401	315512.34	1336086.84	-	-
402	315508.08	1336090.92	-	-
403	315504.54	1336095.47	-	-
404	315501.47	1336099.78	-	-
405	315499.35	1336103.13	-	-
406	315490.64	1336120.59	-	-
407	315487.58	1336126.1	-	-
408	315484.99	1336130.65	-	-
409	315482.87	1336135.91	-	-
410	315481.47	1336139.97	-	-
411	315480.3	1336144.04	-	-
412	315479.61	1336148.57	-	-
413	315480.11	1336153.58	-	-
414	315481.09	1336158.11	-	-
415	315512.79	1336217.6	-	-
416	315513.54	1336224.28	-	-



ДОКУМЕНТ ПОДПИСАН
ЭЛЕКТРОННОЙ ПОДПИСЬЮ

Сертификат: 00ВВ056В7401СВ38D2В3576АСDC8425108

Владелец: ФЕДЕРАЛЬНАЯ СЛУЖБА ГОСУДАРСТВЕННОЙ

РЕГИСТРАЦИИ, КАДАСТРА И КАРТОГРАФИИ

Действителен: с 27.06.2023 по 19.09.2024

полное наименование должности

инициалы, фамилия

Земельный участок

вид объекта недвижимости

Лист № 55 раздела 4.2

Всего листов раздела 4.2: 92

Всего разделов: 8

Всего листов выписки: 145

07.11.2023г. № КУВИ-001/2023-251185813

Кадастровый номер:

25:20:030401:27

1	2	3	4	5
417	315513.57	1336230.24	-	-
418	315512.64	1336235.5	-	-
419	315511.48	1336240.75	-	-
420	315508.66	1336245.54	-	-
421	315505.59	1336251.04	-	-
422	315502.77	1336256.78	-	-
423	315501.13	1336261.33	-	-
424	315499.96	1336265.15	-	-
425	315499.28	1336270.16	-	-
426	315500.51	1336278.99	-	-
427	315508.22	1336298.99	-	-
428	315517.8	1336312.78	-	-
429	315522.1	1336316.57	-	-
430	315525.91	1336317.98	-	-
431	315530.43	1336318.2	-	-
432	315538.73	1336314.81	-	-
433	315542.53	1336312.64	-	-
434	315546.1	1336312.39	-	-
435	315549.19	1336313.57	-	-
436	315564.55	1336341.4	-	-
437	315566.02	1336348.55	-	-
438	315567.11	1336376.23	-	-
439	315569.37	1336398.4	-	-
440	315569.41	1336405.56	-	-
441	315568.25	1336412.02	-	-
442	315564.07	1336430.89	-	-
443	315563.64	1336439.24	-	-
444	315562.72	1336444.73	-	-
445	315560.85	1336450.23	-	-



ДОКУМЕНТ ПОДПИСАН
ЭЛЕКТРОННОЙ ПОДПИСЬЮ

Сертификат: 00ВВ056В7401СВ38D2В3576АСDС8425108

Владелец: ФЕДЕРАЛЬНАЯ СЛУЖБА ГОСУДАРСТВЕННОЙ

РЕГИСТРАЦИИ, КАДАСТРА И КАРТОГРАФИИ

Действителен: с 27.06.2023 по 19.09.2024

полное наименование должности

инициалы, фамилия

Земельный участок

вид объекта недвижимости

Лист № 56 раздела 4.2

Всего листов раздела 4.2: 92

Всего разделов: 8

Всего листов выписки: 145

07.11.2023г. № КУВИ-001/2023-251185813

Кадастровый номер:

25:20:030401:27

1	2	3	4	5
446	315556.61	1336457.65	-	-
447	315552.36	1336462.44	-	-
448	315548.33	1336466.29	-	-
449	315545.02	1336469.41	-	-
450	315542.66	1336472.75	-	-
451	315541.97	1336475.63	-	-
452	315541.98	1336479.21	-	-
453	315556.49	1336524.7	-	-
454	315558.46	1336538.06	-	-
455	315559.49	1336553.56	-	-
456	315561.67	1336561.19	-	-
457	315565.28	1336569.52	-	-
458	315568.63	1336573.55	-	-
459	315572.69	1336576.16	-	-
460	315575.78	1336577.33	-	-
461	315593.17	1336582.97	-	-
462	315602.92	1336583.63	-	-
463	315612.42	1336580.96	-	-
464	315620.25	1336579.72	-	-
465	315625.01	1336580.18	-	-
466	315644.76	1336583.17	-	-
467	315652.37	1336583.61	-	-
468	315658.08	1336583.81	-	-
469	315681.67	1336593.24	-	-
470	315697.89	1336604.36	-	-
471	315702.43	1336609.12	-	-
472	315704.12	1336613.4	-	-
473	315705.57	1336618.64	-	-
474	315705.12	1336623.18	-	-



ДОКУМЕНТ ПОДПИСАН
ЭЛЕКТРОННОЙ ПОДПИСЬЮ

Сертификат: 00ВВ056В7401СВ38D2В3576АСDС8425108

Владелец: ФЕДЕРАЛЬНАЯ СЛУЖБА ГОСУДАРСТВЕННОЙ

РЕГИСТРАЦИИ, КАДАСТРА И КАРТОГРАФИИ

Действителен: с 27.06.2023 по 19.09.2024

полное наименование должности

инициалы, фамилия

Земельный участок

вид объекта недвижимости

Лист № 57 раздела 4.2

Всего листов раздела 4.2: 92

Всего разделов: 8

Всего листов выписки: 145

07.11.2023г. № КУВИ-001/2023-251185813

Кадастровый номер:

25:20:030401:27

1	2	3	4	5
475	315703.72	1336627.48	-	-
476	315701.37	1336632.98	-	-
477	315691.02	1336652.84	-	-
478	315686.53	1336658.12	-	-
479	315682.04	1336662.67	-	-
480	315677.53	1336666.51	-	-
481	315672.56	1336670.6	-	-
482	315670.68	1336673.23	-	-
483	315668.56	1336677.3	-	-
484	315665.97	1336682.32	-	-
485	315664.57	1336688.05	-	-
486	315663.65	1336692.6	-	-
487	315661.76	1336695.95	-	-
488	315658.21	1336697.88	-	-
489	315653.93	1336698.37	-	-
490	315649.18	1336698.16	-	-
491	315615.42	1336698.58	-	-
492	315610.43	1336699.8	-	-
493	315605.93	1336701.97	-	-
494	315601.19	1336705.1	-	-
495	315596.22	1336709.18	-	-
496	315570.38	1336723.15	-	-
497	315567.29	1336724.37	-	-
498	315563.96	1336724.14	-	-
499	315559.68	1336722.73	-	-
500	315555.86	1336719.66	-	-
501	315550.14	1336716.58	-	-
502	315547.52	1336715.88	-	-
503	315545.15	1336717.56	-	-



ДОКУМЕНТ ПОДПИСАН
ЭЛЕКТРОННОЙ ПОДПИСЬЮ

Сертификат: 00ВВ056В7401СВ38Д2В3576АСДС8425108

Владелец: ФЕДЕРАЛЬНАЯ СЛУЖБА ГОСУДАРСТВЕННОЙ

РЕГИСТРАЦИИ, КАДАСТРА И КАРТОГРАФИИ

Действителен: с 27.06.2023 по 19.09.2024

полное наименование должности

инициалы, фамилия

Земельный участок

вид объекта недвижимости

Лист № 58 раздела 4.2

Всего листов раздела 4.2: 92

Всего разделов: 8

Всего листов выписки: 145

07.11.2023г. № КУВИ-001/2023-251185813

Кадастровый номер:

25:20:030401:27

1	2	3	4	5
504	315542.79	1336720.92	-	-
505	315541.39	1336724.98	-	-
506	315539.74	1336730.72	-	-
507	315538.59	1336736.93	-	-
508	315536	1336741.24	-	-
509	315533.16	1336744.59	-	-
510	315531.28	1336749.37	-	-
511	315531.07	1336753.43	-	-
512	315532.99	1336757.24	-	-
513	315536.09	1336759.61	-	-
514	315540.15	1336761.74	-	-
515	315543.97	1336764.1	-	-
516	315567.54	1336770.17	-	-
517	315587.8	1336779.61	-	-
518	315592.33	1336782.93	-	-
519	315594.97	1336786.74	-	-
520	315599.32	1336801.27	-	-
521	315604.18	1336819.85	-	-
522	315608.11	1336844.89	-	-
523	315610.28	1336850.37	-	-
524	315613.87	1336853.68	-	-
525	315617.91	1336854.85	-	-
526	315625.76	1336856.01	-	-
527	315628.86	1336857.66	-	-
528	315630.31	1336861.23	-	-
529	315631.04	1336865.76	-	-
530	315629.64	1336869.11	-	-
531	315626.1	1336874.14	-	-
532	315621.12	1336877.51	-	-



ДОКУМЕНТ ПОДПИСАН
ЭЛЕКТРОННОЙ ПОДПИСЬЮ

Сертификат: 00ВВ056В7401СВ38Д2В3576АСDC8425108

Владелец: ФЕДЕРАЛЬНАЯ СЛУЖБА ГОСУДАРСТВЕННОЙ

РЕГИСТРАЦИИ, КАДАСТРА И КАРТОГРАФИИ

Действителен: с 27.06.2023 по 19.09.2024

полное наименование должности

инициалы, фамилия

Земельный участок

вид объекта недвижимости

Лист № 59 раздела 4.2

Всего листов раздела 4.2: 92

Всего разделов: 8

Всего листов выписки: 145

07.11.2023г. № КУВИ-001/2023-251185813

Кадастровый номер:

25:20:030401:27

1	2	3	4	5
533	315616.62	1336878.97	-	-
534	315611.87	1336880.42	-	-
535	315599.06	1336884.54	-	-
536	315596.22	1336886.7	-	-
537	315591.95	1336889.35	-	-
538	315588.15	1336890.56	-	-
539	315584.1	1336890.59	-	-
540	315579.11	1336889.43	-	-
541	315573.39	1336887.78	-	-
542	315569.59	1336887.8	-	-
543	315567.46	1336889.01	-	-
544	315566.28	1336890.69	-	-
545	315565.58	1336894.03	-	-
546	315567.27	1336898.08	-	-
547	315568.48	1336902.37	-	-
548	315567.18	1336927.19	-	-
549	315566.98	1336932.92	-	-
550	315567.96	1336938.64	-	-
551	315569.64	1336941.97	-	-
552	315571.55	1336943.15	-	-
553	315575.59	1336943.85	-	-
554	315578.93	1336944.79	-	-
555	315586.8	1336950.71	-	-
556	315590.4	1336955.22	-	-
557	315591.61	1336959.03	-	-
558	315591.16	1336962.85	-	-
559	315589.27	1336966.68	-	-
560	315585.01	1336971.23	-	-
561	315581.22	1336974.36	-	-



ДОКУМЕНТ ПОДПИСАН
ЭЛЕКТРОННОЙ ПОДПИСЬЮ

Сертификат: 00ВВ056В7401СВ38Д2В3576АСDC8425108

Владелец: ФЕДЕРАЛЬНАЯ СЛУЖБА ГОСУДАРСТВЕННОЙ

РЕГИСТРАЦИИ, КАДАСТРА И КАРТОГРАФИИ

Действителен: с 27.06.2023 по 19.09.2024

полное наименование должности

инициалы, фамилия

Земельный участок

вид объекта недвижимости

Лист № 60 раздела 4.2

Всего листов раздела 4.2: 92

Всего разделов: 8

Всего листов выписки: 145

07.11.2023г. № КУВИ-001/2023-251185813

Кадастровый номер:

25:20:030401:27

1	2	3	4	5
562	315570.08	1336979.66	-	-
563	315566.05	1336981.12	-	-
564	315561.53	1336981.86	-	-
565	315548.47	1336983.12	-	-
566	315543.71	1336982.44	-	-
567	315540.36	1336981.02	-	-
568	315538.69	1336978.64	-	-
569	315537.48	1336974.59	-	-
570	315536.27	1336971.26	-	-
571	315534.59	1336968.17	-	-
572	315532.2	1336966.27	-	-
573	315527.67	1336963.67	-	-
574	315523.39	1336962.26	-	-
575	315515.55	1336963.02	-	-
576	315509.14	1336964.96	-	-
577	315505.11	1336966.66	-	-
578	315501.32	1336968.83	-	-
579	315499.42	1336970.5	-	-
580	315498.01	1336973.37	-	-
581	315496.61	1336976.96	-	-
582	315495.68	1336981.74	-	-
583	315495.71	1336986.99	-	-
584	315495.5	1336992.24	-	-
585	315496.23	1336995.81	-	-
586	315503	1337017.73	-	-
587	315509.28	1337035.83	-	-
588	315513.6	1337043.68	-	-
589	315516.24	1337048.2	-	-
590	315519.11	1337050.81	-	-



ДОКУМЕНТ ПОДПИСАН
ЭЛЕКТРОННОЙ ПОДПИСЬЮ

Сертификат: 00ВВ056В7401СВ38Д2В3576АСDC8425108

Владелец: ФЕДЕРАЛЬНАЯ СЛУЖБА ГОСУДАРСТВЕННОЙ

РЕГИСТРАЦИИ, КАДАСТРА И КАРТОГРАФИИ

Действителен: с 27.06.2023 по 19.09.2024

полное наименование должности

инициалы, фамилия

Земельный участок

вид объекта недвижимости

Лист № 61 раздела 4.2

Всего листов раздела 4.2: 92

Всего разделов: 8

Всего листов выписки: 145

07.11.2023г. № КУВИ-001/2023-251185813

Кадастровый номер:

25:20:030401:27

1	2	3	4	5
591	315520.79	1337053.66	-	-
592	315524.66	1337067.25	-	-
593	315526.12	1337072.49	-	-
594	315526.85	1337075.59	-	-
595	315526.87	1337078.93	-	-
596	315524.98	1337082.28	-	-
597	315520.72	1337085.64	-	-
598	315504.84	1337093.83	-	-
599	315496.32	1337100.09	-	-
600	315491.34	1337104.41	-	-
601	315490.17	1337107.52	-	-
602	315490.18	1337111.1	-	-
603	315491.39	1337114.67	-	-
604	315493.32	1337118.95	-	-
605	315495.01	1337122.77	-	-
606	315496.22	1337126.1	-	-
607	315496	1337129.44	-	-
608	315495.07	1337133.26	-	-
609	315493.18	1337137.33	-	-
610	315489.39	1337140.69	-	-
611	315485.6	1337142.38	-	-
612	315482.75	1337143.59	-	-
613	315478.95	1337144.56	-	-
614	315475.15	1337144.82	-	-
615	315471.82	1337144.12	-	-
616	315468.96	1337142.94	-	-
617	315466.1	1337141.53	-	-
618	315454.39	1337129.9	-	-
619	315448.91	1337126.35	-	-



ДОКУМЕНТ ПОДПИСАН
ЭЛЕКТРОННОЙ ПОДПИСЬЮ

Сертификат: 00ВВ056В7401СВ38D2В3576АСDC8425108

Владелец: ФЕДЕРАЛЬНАЯ СЛУЖБА ГОСУДАРСТВЕННОЙ

РЕГИСТРАЦИИ, КАДАСТРА И КАРТОГРАФИИ

Действителен: с 27.06.2023 по 19.09.2024

полное наименование должности

инициалы, фамилия

Земельный участок

вид объекта недвижимости

Лист № 62 раздела 4.2

Всего листов раздела 4.2: 92

Всего разделов: 8

Всего листов выписки: 145

07.11.2023г. № КУВИ-001/2023-251185813

Кадастровый номер:

25:20:030401:27

1	2	3	4	5
620	315442.23	1337124	-	-
621	315437.94	1337123.07	-	-
622	315434.14	1337123.09	-	-
623	315429.87	1337123.83	-	-
624	315426.55	1337125.04	-	-
625	315420.61	1337126.74	-	-
626	315417.3	1337129.38	-	-
627	315414.94	1337132.74	-	-
628	315413.3	1337136.81	-	-
629	315410.7	1337140.87	-	-
630	315407.15	1337143.76	-	-
631	315404.91	1337144.45	-	-
632	315401.57	1337081.04	-	-
633	315412.74	1337076.73	-	-
634	315425.59	1337073.69	-	-
635	315437.94	1337072.94	-	-
636	315458.57	1337066.58	-	-
637	315462.09	1337052.27	-	-
638	315446.55	1337002.28	-	-
639	315445.72	1336981.74	-	-
640	315450.07	1336958.74	-	-
641	315456.16	1336945.43	-	-
642	315468.29	1336931.21	-	-
643	315489.81	1336918.74	-	-
644	315501.04	1336915.05	-	-
645	315518.22	1336907.01	-	-
646	315515.63	1336894.03	-	-
647	315517.39	1336880.4	-	-
648	315526.56	1336860.22	-	-



ДОКУМЕНТ ПОДПИСАН
ЭЛЕКТРОННОЙ ПОДПИСЬЮ

Сертификат: 00ВВ056В7401СВ38D2В3576АСDС8425108

Владелец: ФЕДЕРАЛЬНАЯ СЛУЖБА ГОСУДАРСТВЕННОЙ

РЕГИСТРАЦИИ, КАДАСТРА И КАРТОГРАФИИ

Действителен: с 27.06.2023 по 19.09.2024

полное наименование должности

инициалы, фамилия

Земельный участок

вид объекта недвижимости

Лист № 63 раздела 4.2

Всего листов раздела 4.2: 92

Всего разделов: 8

Всего листов выписки: 145

07.11.2023г. № КУВИ-001/2023-251185813

Кадастровый номер:

25:20:030401:27

1	2	3	4	5
649	315545.01	1336844.15	-	-
650	315555.23	1336830.15	-	-
651	315550.68	1336817.59	-	-
652	315531.5	1336812.65	-	-
653	315518.99	1336807.52	-	-
654	315502.68	1336797.08	-	-
655	315486.46	1336775.99	-	-
656	315481.39	1336746.78	-	-
657	315491.71	1336716.93	-	-
658	315495.56	1336704.59	-	-
659	315504.28	1336688.73	-	-
660	315522.54	1336672.46	-	-
661	315547.52	1336665.75	-	-
662	315573.69	1336663.24	-	-
663	315588.74	1336654.63	-	-
664	315603.55	1336649.88	-	-
665	315614.8	1336648.45	-	-
666	315631.92	1336641.45	-	-
667	315639.79	1336633.01	-	-
668	315616.44	1336631.89	-	-
669	315602.92	1336633.76	-	-
670	315589.76	1336632.98	-	-
671	315577.76	1336630.65	-	-
672	315554.99	1336623.04	-	-
673	315541.65	1336615.74	-	-
674	315526.85	1336601.55	-	-
675	315519.45	1336589.46	-	-
676	315513.64	1336574.96	-	-
677	315509.65	1336556.88	-	-



ДОКУМЕНТ ПОДПИСАН
ЭЛЕКТРОННОЙ ПОДПИСЬЮ

Сертификат: 00ВВ056В7401СВ38Д2В3576АСDC8425108

Владелец: ФЕДЕРАЛЬНАЯ СЛУЖБА ГОСУДАРСТВЕННОЙ

РЕГИСТРАЦИИ, КАДАСТРА И КАРТОГРАФИИ

Действителен: с 27.06.2023 по 19.09.2024

полное наименование должности

инициалы, фамилия

Земельный участок

вид объекта недвижимости

Лист № 64 раздела 4.2

Всего листов раздела 4.2: 92

Всего разделов: 8

Всего листов выписки: 145

07.11.2023г. № КУВИ-001/2023-251185813

Кадастровый номер:

25:20:030401:27

1	2	3	4	5
678	315507.67	1336536.09	-	-
679	315494.39	1336494.44	-	-
680	315492.01	1336475.63	-	-
681	315494.08	1336461.03	-	-
682	315504.19	1336440.52	-	-
683	315515.3	1336420.05	-	-
684	315519.43	1336401.1	-	-
685	315517.41	1336381.31	-	-
686	315516.74	1336366.67	-	-
687	315497.13	1336359.99	-	-
688	315484.75	1336350.37	-	-
689	315476.78	1336341.39	-	-
690	315461.61	1336317.02	-	-
691	315453.9	1336297.02	-	-
692	315451.04	1336285.91	-	-
693	315449.33	1336270.16	-	-
694	315452.2	1336250.46	-	-
695	315461.46	1336227.58	-	-
696	315437	1336181.69	-	-
697	315432.27	1336168.72	-	-
698	315429.66	1336148.57	-	-
699	315430.92	1336136.5	-	-
700	315434.25	1336123.62	-	-
701	315438.66	1336111.91	-	-
702	315459.26	1336072.96	-	-
703	315468.67	1336060.11	-	-
704	315477.77	1336050.64	-	-
705	315498.26	1336034.3	-	-
706	315511.53	1336026.83	-	-



ДОКУМЕНТ ПОДПИСАН
ЭЛЕКТРОННОЙ ПОДПИСЬЮ

Сертификат: 00ВВ056В7401СВ38D2В3576АСDC8425108

Владелец: ФЕДЕРАЛЬНАЯ СЛУЖБА ГОСУДАРСТВЕННОЙ

РЕГИСТРАЦИИ, КАДАСТРА И КАРТОГРАФИИ

Действителен: с 27.06.2023 по 19.09.2024

полное наименование должности

инициалы, фамилия

Земельный участок

вид объекта недвижимости

Лист № 65 раздела 4.2

Всего листов раздела 4.2: 92

Всего разделов: 8

Всего листов выписки: 145

07.11.2023г. № КУВИ-001/2023-251185813

Кадастровый номер:

25:20:030401:27

1	2	3	4	5
707	315532.08	1336019.34	-	-
708	315547.14	1336013.41	-	-
709	315568.67	1335998.14	-	-
710	315578.81	1335993.01	-	-
711	315589.26	1335989.32	-	-
712	315602.79	1335985.91	-	-
713	315615.27	1335983.65	-	-
714	315644.68	1335981.65	-	-
715	315655.58	1335979.73	-	-
716	315673.85	1335972.82	-	-
717	315687.53	1335967.58	-	-
718	315745.35	1335954.04	-	-
719	315766.27	1335899.05	-	-
720	315758.89	1335878.03	-	-
721	315754.7	1335859.12	-	-
722	315749.79	1335847.05	-	-
723	315745.29	1335830.66	-	-
724	315744.64	1335816.28	-	-
725	315747.53	1335795.3	-	-
726	315755.14	1335766.2	-	-
727	315778.92	1335702.9	-	-
728	315783.82	1335671.87	-	-
729	315789.01	1335655.48	-	-
730	315796.27	1335621.72	-	-
731	315809.55	1335591.52	-	-
732	315806.37	1335577.06	-	-
733	315813.06	1335551.99	-	-
734	315822.42	1335528.77	-	-
735	315820.6	1335517.88	-	-



ДОКУМЕНТ ПОДПИСАН
ЭЛЕКТРОННОЙ ПОДПИСЬЮ

Сертификат: 00ВВ056В7401СВ38D2В3576АСDC8425108

Владелец: ФЕДЕРАЛЬНАЯ СЛУЖБА ГОСУДАРСТВЕННОЙ

РЕГИСТРАЦИИ, КАДАСТРА И КАРТОГРАФИИ

Действителен: с 27.06.2023 по 19.09.2024

полное наименование должности

инициалы, фамилия

Земельный участок

вид объекта недвижимости

Лист № 66 раздела 4.2

Всего листов раздела 4.2: 92

Всего разделов: 8

Всего листов выписки: 145

07.11.2023г. № КУВИ-001/2023-251185813

Кадастровый номер:

25:20:030401:27

1	2	3	4	5
736	315814.6	1335507.87	-	-
737	315809.24	1335497.05	-	-
738	315804.47	1335479.48	-	-
739	315804.25	1335467.83	-	-
740	315806.61	1335449.14	-	-
741	315813.71	1335423.96	-	-
742	315823.49	1335406.33	-	-
743	315835.81	1335390.62	-	-
744	315838.95	1335377.64	-	-
745	315841.1	1335360.27	-	-
746	315847.09	1335328.63	-	-
747	315859.06	1335295.96	-	-
748	315868.57	1335280.06	-	-
749	315878.92	1335267.46	-	-
750	315891.61	1335256.55	-	-
751	315910.92	1335242.37	-	-
752	315929.87	1335231.83	-	-
753	315941.2	1335211.91	-	-
754	315936.7	1335191.05	-	-
755	315921.84	1335184.08	-	-
756	315912.58	1335177.54	-	-
757	315896.13	1335156.94	-	-
758	315889.88	1335123.28	-	-
759	315891.6	1335110.21	-	-
760	315895.39	1335093.24	-	-
761	315891.65	1335082.54	-	-
762	315890.32	1335071.03	-	-
763	315891.74	1335058.46	-	-
764	315896.3	1335044.24	-	-



ДОКУМЕНТ ПОДПИСАН
ЭЛЕКТРОННОЙ ПОДПИСЬЮ

Сертификат: 00ВВ056В7401СВ38D2В3576АСDC8425108

Владелец: ФЕДЕРАЛЬНАЯ СЛУЖБА ГОСУДАРСТВЕННОЙ

РЕГИСТРАЦИИ, КАДАСТРА И КАРТОГРАФИИ

Действителен: с 27.06.2023 по 19.09.2024

полное наименование должности

инициалы, фамилия

Земельный участок

вид объекта недвижимости

Лист № 67 раздела 4.2

Всего листов раздела 4.2: 92

Всего разделов: 8

Всего листов выписки: 145

07.11.2023г. № КУВИ-001/2023-251185813

Кадастровый номер:

25:20:030401:27

1	2	3	4	5
765	315904.35	1335026.97	-	-
766	315905.5	1335009.88	-	-
767	315904.19	1334992.93	-	-
768	315905.61	1334981.06	-	-
769	315908.9	1334968.08	-	-
770	315916.27	1334950.66	-	-
771	315926.37	1334935.56	-	-
772	315907.51	1334915.9	-	-
773	315902.6	1334904.92	-	-
774	315899.12	1334882.96	-	-
775	315906.74	1334855.27	-	-
776	315908.98	1334838.38	-	-
777	315893.14	1334829.89	-	-
778	315878.23	1334813.68	-	-
779	315872.64	1334799.87	-	-
780	315870.94	1334775.31	-	-
781	315879.12	1334751.14	-	-
782	315890.64	1334737.13	-	-
783	315901.02	1334722.59	-	-
784	315919.39	1334707.15	-	-
785	315930.35	1334702.12	-	-
786	315944.79	1334698.49	-	-
787	315964.85	1334698.42	-	-
788	316000.45	1334698.24	-	-
789	316022.37	1334699.91	-	-
790	316033.85	1334689.61	-	-
791	316029.25	1334664.71	-	-
792	316030.64	1334652.25	-	-
793	316038.28	1334632.7	-	-



ДОКУМЕНТ ПОДПИСАН
ЭЛЕКТРОННОЙ ПОДПИСЬЮ

Сертификат: 00ВВ056В7401СВ38D2В3576АСDC8425108

Владелец: ФЕДЕРАЛЬНАЯ СЛУЖБА ГОСУДАРСТВЕННОЙ

РЕГИСТРАЦИИ, КАДАСТРА И КАРТОГРАФИИ

Действителен: с 27.06.2023 по 19.09.2024

полное наименование должности

инициалы, фамилия

Земельный участок

вид объекта недвижимости

Лист № 68 раздела 4.2

Всего листов раздела 4.2: 92

Всего разделов: 8

Всего листов выписки: 145

07.11.2023г. № КУВИ-001/2023-251185813

Кадастровый номер:

25:20:030401:27

1	2	3	4	5
794	316054.29	1334615.75	-	-
795	316073.85	1334603.79	-	-
796	316085.13	1334594	-	-
797	316099.4	1334586.11	-	-
798	316110.99	1334581.63	-	-
799	316134.07	1334568.64	-	-
800	316157.27	1334556.48	-	-
801	316167.77	1334551.97	-	-
802	316190.38	1334545.13	-	-
803	316198.52	1334543.69	-	-
1	316311.46	1334591.96	-	-
2	316359.95	1334612.73	-	-
3	316349.19	1334625.63	-	-
4	316337.41	1334637.03	-	-
5	316328.7	1334642.69	-	-
6	316318.07	1334647.27	-	-
7	316293.28	1334658.68	-	-
8	316256.76	1334664.08	-	-
9	316228.93	1334656.43	-	-
10	316212.15	1334645.15	-	-
11	316201.45	1334648.64	-	-
12	316188.18	1334655.92	-	-
13	316178.9	1334662.98	-	-
14	316169.16	1334668.79	-	-
15	316142.02	1334688.35	-	-
16	316152.73	1334720.42	-	-
17	316153.06	1334739.91	-	-
18	316149.38	1334754.63	-	-
19	316138.5	1334774.14	-	-



ДОКУМЕНТ ПОДПИСАН
ЭЛЕКТРОННОЙ ПОДПИСЬЮ

Сертификат: 00ВВ056В7401СВ38Д2В3576АСДС8425108

Владелец: ФЕДЕРАЛЬНАЯ СЛУЖБА ГОСУДАРСТВЕННОЙ

РЕГИСТРАЦИИ, КАДАСТРА И КАРТОГРАФИИ

Действителен: с 27.06.2023 по 19.09.2024

полное наименование должности

инициалы, фамилия

Земельный участок

вид объекта недвижимости

Лист № 69 раздела 4.2

Всего листов раздела 4.2: 92

Всего разделов: 8

Всего листов выписки: 145

07.11.2023г. № КУВИ-001/2023-251185813

Кадастровый номер:

25:20:030401:27

1	2	3	4	5
20	316125.27	1334787.05	-	-
21	316108.28	1334796.34	-	-
22	316093.6	1334800.69	-	-
23	316075.12	1334803.14	-	-
24	316041.21	1334801.64	-	-
25	316029.7	1334803.53	-	-
26	316013.73	1334803.38	-	-
27	316024.43	1334824.33	-	-
28	316031.15	1334845.65	-	-
29	316032.3	1334858.46	-	-
30	316026.03	1334883.4	-	-
31	316036.92	1334899.58	-	-
32	316039.98	1334933.26	-	-
33	316035.19	1334953.08	-	-
34	316031.09	1334965.87	-	-
35	316021.04	1334984.47	-	-
36	316010.69	1334995.98	-	-
37	316010.16	1335015.92	-	-
38	316007.14	1335043.3	-	-
39	316004.76	1335055.61	-	-
40	315998.1	1335078.18	-	-
41	315999.36	1335091.62	-	-
42	316003.21	1335107.11	-	-
43	316014.67	1335111.19	-	-
44	316028.79	1335113.12	-	-
45	316042.74	1335118.6	-	-
46	316062.6	1335139.75	-	-
47	316068.62	1335157.59	-	-
48	316069.15	1335177.82	-	-



ДОКУМЕНТ ПОДПИСАН
ЭЛЕКТРОННОЙ ПОДПИСЬЮ

Сертификат: 00ВВ056В7401СВ38D2В3576АСDС8425108

Владелец: ФЕДЕРАЛЬНАЯ СЛУЖБА ГОСУДАРСТВЕННОЙ

РЕГИСТРАЦИИ, КАДАСТРА И КАРТОГРАФИИ

Действителен: с 27.06.2023 по 19.09.2024

полное наименование должности

инициалы, фамилия

Земельный участок

вид объекта недвижимости

Лист № 70 раздела 4.2

Всего листов раздела 4.2: 92

Всего разделов: 8

Всего листов выписки: 145

07.11.2023г. № КУВИ-001/2023-251185813

Кадастровый номер:

25:20:030401:27

1	2	3	4	5
49	316065.08	1335195.53	-	-
50	316069.85	1335206.04	-	-
51	316073.65	1335222.42	-	-
52	316073.73	1335236.39	-	-
53	316071.4	1335249.61	-	-
54	316063.11	1335267.86	-	-
55	316054.49	1335278.75	-	-
56	316022.82	1335307.65	-	-
57	315975.03	1335324.88	-	-
58	315951.3	1335344.93	-	-
59	315942.97	1335366.21	-	-
60	315939.85	1335391.05	-	-
61	315935.63	1335413.46	-	-
62	315934.83	1335426.23	-	-
63	315926.86	1335450.47	-	-
64	315910.56	1335466.82	-	-
65	315916.02	1335477.39	-	-
66	315920.57	1335490.33	-	-
67	315923.33	1335505.42	-	-
68	315925.29	1335529.47	-	-
69	315924.22	1335553.11	-	-
70	315918.5	1335577.98	-	-
71	315918.97	1335590.43	-	-
72	315911.28	1335626.89	-	-
73	315904.73	1335654.1	-	-
74	315899.43	1335664.4	-	-
75	315888.26	1335676.42	-	-
76	315882.58	1335698.23	-	-
77	315880.86	1335711.67	-	-



ДОКУМЕНТ ПОДПИСАН
ЭЛЕКТРОННОЙ ПОДПИСЬЮ

Сертификат: 00ВВ056В7401СВ38D2В3576АСDC8425108

Владелец: ФЕДЕРАЛЬНАЯ СЛУЖБА ГОСУДАРСТВЕННОЙ

РЕГИСТРАЦИИ, КАДАСТРА И КАРТОГРАФИИ

Действителен: с 27.06.2023 по 19.09.2024

полное наименование должности

инициалы, фамилия

Земельный участок

вид объекта недвижимости

Лист № 71 раздела 4.2

Всего листов раздела 4.2: 92

Всего разделов: 8

Всего листов выписки: 145

07.11.2023г. № КУВИ-001/2023-251185813

Кадастровый номер:

25:20:030401:27

1	2	3	4	5
78	315875.9	1335735.05	-	-
79	315850.25	1335806.83	-	-
80	315851.24	1335826.93	-	-
81	315857	1335849.34	-	-
82	315865.06	1335868.08	-	-
83	315868.73	1335881.48	-	-
84	315869.88	1335893.63	-	-
85	315868.82	1335908.36	-	-
86	315863.85	1335930.95	-	-
87	315838.12	1335999.08	-	-
88	315832.05	1336010.72	-	-
89	315823.91	1336021.3	-	-
90	315808.35	1336035.81	-	-
91	315790.48	1336047.16	-	-
92	315769.46	1336056.08	-	-
93	315710.1	1336073.04	-	-
94	315698.22	1336078.29	-	-
95	315682.29	1336081.65	-	-
96	315669.25	1336082.21	-	-
97	315653.55	1336087.31	-	-
98	315634.92	1336088.74	-	-
99	315619.97	1336088.95	-	-
100	315591.67	1336112.07	-	-
101	315578.6	1336117.45	-	-
102	315556.88	1336119.76	-	-
103	315545.77	1336127.7	-	-
104	315535.11	1336148.03	-	-
105	315557.6	1336188.44	-	-
106	315562.71	1336200.8	-	-



ДОКУМЕНТ ПОДПИСАН
ЭЛЕКТРОННОЙ ПОДПИСЬЮ

Сертификат: 00ВВ056В7401СВ38Д2В3576АСДС8425108

Владелец: ФЕДЕРАЛЬНАЯ СЛУЖБА ГОСУДАРСТВЕННОЙ

РЕГИСТРАЦИИ, КАДАСТРА И КАРТОГРАФИИ

Действителен: с 27.06.2023 по 19.09.2024

полное наименование должности

инициалы, фамилия

Земельный участок

вид объекта недвижимости

Лист № 72 раздела 4.2

Всего листов раздела 4.2: 92

Всего разделов: 8

Всего листов выписки: 145

07.11.2023г. № КУВИ-001/2023-251185813

Кадастровый номер:

25:20:030401:27

1	2	3	4	5
107	315566.81	1336224.25	-	-
108	315566.34	1336235.65	-	-
109	315563.93	1336248.89	-	-
110	315572.71	1336265.38	-	-
111	315584.18	1336274.29	-	-
112	315596.04	1336289.63	-	-
113	315609.1	1336313.35	-	-
114	315614.48	1336326.95	-	-
115	315618.34	1336349.05	-	-
116	315621.01	1336414.07	-	-
117	315618.6	1336428.04	-	-
118	315616.98	1336446.46	-	-
119	315610.33	1336470.1	-	-
120	315599.9	1336487.11	-	-
121	315605.55	1336504.14	-	-
122	315610.59	1336528.94	-	-
123	315629.82	1336528.56	-	-
124	315675.36	1336534.93	-	-
125	315698.13	1336542.62	-	-
126	315709.49	1336548.38	-	-
127	315731.42	1336563.26	-	-
128	315753.1	1336592.26	-	-
129	315757.12	1336607.37	-	-
130	315757.86	1336624.18	-	-
131	315754.21	1336641.91	-	-
132	315744.85	1336661.47	-	-
133	315736.42	1336678.38	-	-
134	315725.43	1336693.04	-	-
135	315717.3	1336701.08	-	-



ДОКУМЕНТ ПОДПИСАН
ЭЛЕКТРОННОЙ ПОДПИСЬЮ

Сертификат: 00ВВ056В7401СВ38Д2В3576АСДС8425108

Владелец: ФЕДЕРАЛЬНАЯ СЛУЖБА ГОСУДАРСТВЕННОЙ

РЕГИСТРАЦИИ, КАДАСТРА И КАРТОГРАФИИ

Действителен: с 27.06.2023 по 19.09.2024

полное наименование должности

инициалы, фамилия

Земельный участок

вид объекта недвижимости

Лист № 73 раздела 4.2

Всего листов раздела 4.2: 92

Всего разделов: 8

Всего листов выписки: 145

07.11.2023г. № КУВИ-001/2023-251185813

Кадастровый номер:

25:20:030401:27

1	2	3	4	5
136	315710.25	1336720.98	-	-
137	315701.18	1336732.52	-	-
138	315690.55	1336740.77	-	-
139	315672.92	1336747.42	-	-
140	315661.43	1336749.37	-	-
141	315638.68	1336757.6	-	-
142	315644.29	1336770.6	-	-
143	315655.73	1336811.61	-	-
144	315676.16	1336832.56	-	-
145	315681.73	1336846.27	-	-
146	315683.38	1336870.93	-	-
147	315675.05	1336896.07	-	-
148	315666.3	1336907.6	-	-
149	315657.09	1336915.94	-	-
150	315636.99	1336929.42	-	-
151	315642.58	1336943.24	-	-
152	315644.9	1336961.87	-	-
153	315642.11	1336978.41	-	-
154	315635.4	1336994.36	-	-
155	315612.91	1337016.87	-	-
156	315571.23	1337040.33	-	-
157	315577.28	1337060.34	-	-
158	315579.43	1337078.43	-	-
159	315570.62	1337108.29	-	-
160	315548.05	1337134.13	-	-
161	315544.74	1337150.32	-	-
162	315537.86	1337164.73	-	-
163	315522.89	1337180.72	-	-
164	315510.6	1337188.9	-	-



ДОКУМЕНТ ПОДПИСАН
ЭЛЕКТРОННОЙ ПОДПИСЬЮ

Сертификат: 00ВВ056В7401СВ38D2В3576АСDС8425108

Владелец: ФЕДЕРАЛЬНАЯ СЛУЖБА ГОСУДАРСТВЕННОЙ

РЕГИСТРАЦИИ, КАДАСТРА И КАРТОГРАФИИ

Действителен: с 27.06.2023 по 19.09.2024

полное наименование должности

инициалы, фамилия

Земельный участок

вид объекта недвижимости

Лист № 74 раздела 4.2

Всего листов раздела 4.2: 92

Всего разделов: 8

Всего листов выписки: 145

07.11.2023г. № КУВИ-001/2023-251185813

Кадастровый номер:

25:20:030401:27

1	2	3	4	5
165	315497.43	1337194.3	-	-
166	315485.01	1337196.52	-	-
167	315467.47	1337196.23	-	-
168	315449.49	1337191.22	-	-
169	315432.85	1337189.07	-	-
170	315407.79	1337199.1	-	-
171	315405.02	1337146.5	-	-
172	315407.88	1337145.66	-	-
173	315412.37	1337142.05	-	-
174	315414.73	1337138.94	-	-
175	315416.38	1337135.59	-	-
176	315418.26	1337131.05	-	-
177	315420.86	1337128.65	-	-
178	315428.69	1337125.74	-	-
179	315433.92	1337125.48	-	-
180	315439.62	1337125.21	-	-
181	315449.4	1337129.69	-	-
182	315452.98	1337132.29	-	-
183	315464.92	1337142.97	-	-
184	315471.6	1337146.27	-	-
185	315477.06	1337146.72	-	-
186	315482.53	1337146.45	-	-
187	315485.62	1337145.48	-	-
188	315494.86	1337139.22	-	-
189	315496.98	1337135.63	-	-
190	315498.15	1337131.81	-	-
191	315498.36	1337127.28	-	-
192	315497.15	1337122.75	-	-
193	315495.22	1337117.75	-	-



ДОКУМЕНТ ПОДПИСАН
ЭЛЕКТРОННОЙ ПОДПИСЬЮ

Сертификат: 00ВВ056В7401СВ38D2В3576АСDC8425108

Владелец: ФЕДЕРАЛЬНАЯ СЛУЖБА ГОСУДАРСТВЕННОЙ

РЕГИСТРАЦИИ, КАДАСТРА И КАРТОГРАФИИ

Действителен: с 27.06.2023 по 19.09.2024

полное наименование должности

инициалы, фамилия

Земельный участок

вид объекта недвижимости

Лист № 75 раздела 4.2

Всего листов раздела 4.2: 92

Всего разделов: 8

Всего листов выписки: 145

07.11.2023г. № КУВИ-001/2023-251185813

Кадастровый номер:

25:20:030401:27

1	2	3	4	5
194	315493.53	1337113.94	-	-
195	315492.79	1337109.65	-	-
196	315493.02	1337107.03	-	-
197	315493.96	1337105.11	-	-
198	315506.51	1337095.26	-	-
199	315518.37	1337090.42	-	-
200	315527.36	1337083.22	-	-
201	315529.48	1337078.43	-	-
202	315529.46	1337074.85	-	-
203	315523.41	1337054.84	-	-
204	315517.16	1337042.95	-	-
205	315503.45	1337012.47	-	-
206	315499.32	1336995.07	-	-
207	315498.56	1336985.78	-	-
208	315499.95	1336979.33	-	-
209	315501.82	1336974.78	-	-
210	315503.95	1336971.67	-	-
211	315506.08	1336970.47	-	-
212	315508.46	1336970.21	-	-
213	315510.84	1336971.39	-	-
214	315513.69	1336971.14	-	-
215	315517.71	1336967.78	-	-
216	315521.5	1336965.13	-	-
217	315525.3	1336964.87	-	-
218	315532.23	1336970.57	-	-
219	315534.63	1336975.8	-	-
220	315538.47	1336982.22	-	-
221	315541.11	1336984.36	-	-
222	315543.96	1336985.29	-	-



ДОКУМЕНТ ПОДПИСАН
ЭЛЕКТРОННОЙ ПОДПИСЬЮ

Сертификат: 00ВВ056В7401СВ38Д2В3576АСДС8425108

Владелец: ФЕДЕРАЛЬНАЯ СЛУЖБА ГОСУДАРСТВЕННОЙ

РЕГИСТРАЦИИ, КАДАСТРА И КАРТОГРАФИИ

Действителен: с 27.06.2023 по 19.09.2024

полное наименование должности

инициалы, фамилия

Земельный участок

вид объекта недвижимости

Лист № 76 раздела 4.2

Всего листов раздела 4.2: 92

Всего разделов: 8

Всего листов выписки: 145

07.11.2023г. № КУВИ-001/2023-251185813

Кадастровый номер:

25:20:030401:27

1	2	3	4	5
223	315546.58	1336985.52	-	-
224	315558.47	1336985.93	-	-
225	315565.59	1336983.99	-	-
226	315582.66	1336976.98	-	-
227	315588.36	1336972.64	-	-
228	315592.14	1336969.29	-	-
229	315593.78	1336965.22	-	-
230	315594.95	1336961.87	-	-
231	315594.93	1336958.3	-	-
232	315593.73	1336954.49	-	-
233	315591.33	1336950.92	-	-
234	315588.46	1336948.07	-	-
235	315585.59	1336945.94	-	-
236	315582.49	1336944.28	-	-
237	315573.44	1336940.75	-	-
238	315571.05	1336938.62	-	-
239	315569.84	1336935.28	-	-
240	315570.62	1336903.55	-	-
241	315570.37	1336899.73	-	-
242	315568.92	1336895.2	-	-
243	315568.43	1336892.82	-	-
244	315568.89	1336891.38	-	-
245	315570.55	1336890.42	-	-
246	315573.88	1336890.17	-	-
247	315576.74	1336890.87	-	-
248	315583.4	1336892.74	-	-
249	315587.93	1336892.24	-	-
250	315591.01	1336891.5	-	-
251	315595.75	1336889.34	-	-



ДОКУМЕНТ ПОДПИСАН
ЭЛЕКТРОННОЙ ПОДПИСЬЮ

Сертификат: 00ВВ056В7401СВ38D2В3576АСDC8425108

Владелец: ФЕДЕРАЛЬНАЯ СЛУЖБА ГОСУДАРСТВЕННОЙ

РЕГИСТРАЦИИ, КАДАСТРА И КАРТОГРАФИИ

Действителен: с 27.06.2023 по 19.09.2024

полное наименование должности

инициалы, фамилия

Земельный участок

вид объекта недвижимости

Лист № 77 раздела 4.2

Всего листов раздела 4.2: 92

Всего разделов: 8

Всего листов выписки: 145

07.11.2023г. № КУВИ-001/2023-251185813

Кадастровый номер:

25:20:030401:27

1	2	3	4	5
252	315618.53	1336880.86	-	-
253	315624.69	1336877.49	-	-
254	315628.48	1336874.84	-	-
255	315631.79	1336871.01	-	-
256	315633.66	1336865.98	-	-
257	315634.11	1336861.44	-	-
258	315632.9	1336857.63	-	-
259	315630.75	1336855.03	-	-
260	315627.18	1336853.61	-	-
261	315623.61	1336852.91	-	-
262	315618.85	1336851.51	-	-
263	315615.75	1336850.33	-	-
264	315613.84	1336848.2	-	-
265	315612.64	1336846.29	-	-
266	315609.27	1336838.44	-	-
267	315605.82	1336816.5	-	-
268	315600.73	1336798.16	-	-
269	315597.59	1336788.39	-	-
270	315595.42	1336782.67	-	-
271	315593.03	1336779.83	-	-
272	315589.45	1336776.74	-	-
273	315574.66	1336769.9	-	-
274	315563.24	1336766.62	-	-
275	315548.96	1336763.11	-	-
276	315543.24	1336760.28	-	-
277	315539.89	1336757.68	-	-
278	315537.49	1336754.11	-	-
279	315536.52	1336751.25	-	-
280	315536.98	1336747.43	-	-



ДОКУМЕНТ ПОДПИСАН
ЭЛЕКТРОННОЙ ПОДПИСЬЮ

Сертификат: 00ВВ056В7401СВ38D2В3576АСDC8425108

Владелец: ФЕДЕРАЛЬНАЯ СЛУЖБА ГОСУДАРСТВЕННОЙ

РЕГИСТРАЦИИ, КАДАСТРА И КАРТОГРАФИИ

Действителен: с 27.06.2023 по 19.09.2024

полное наименование должности

инициалы, фамилия

Земельный участок

вид объекта недвижимости

Лист № 78 раздела 4.2

Всего листов раздела 4.2: 92

Всего разделов: 8

Всего листов выписки: 145

07.11.2023г. № КУВИ-001/2023-251185813

Кадастровый номер:

25:20:030401:27

1	2	3	4	5
281	315539.33	1336742.65	-	-
282	315542.16	1336737.38	-	-
283	315543.56	1336731.41	-	-
284	315544.73	1336727.34	-	-
285	315547.56	1336723.76	-	-
286	315550.64	1336722.54	-	-
287	315553.97	1336722.05	-	-
288	315556.59	1336723.47	-	-
289	315559.46	1336726.07	-	-
290	315562.8	1336728.44	-	-
291	315565.89	1336728.42	-	-
292	315598.13	1336710.6	-	-
293	315607.84	1336704.11	-	-
294	315612.11	1336701.94	-	-
295	315616.38	1336701.43	-	-
296	315658.93	1336699.3	-	-
297	315665.57	1336697.36	-	-
298	315666.99	1336695.91	-	-
299	315668.63	1336690.9	-	-
300	315669.31	1336685.17	-	-
301	315670.47	1336680.15	-	-
302	315672.11	1336675.37	-	-
303	315690.33	1336657.37	-	-
304	315693.16	1336653.31	-	-
305	315700.69	1336638	-	-
306	315706.1	1336628.42	-	-
307	315707.97	1336621.73	-	-
308	315708.18	1336617.43	-	-
309	315706.96	1336611.47	-	-



ДОКУМЕНТ ПОДПИСАН
ЭЛЕКТРОННОЙ ПОДПИСЬЮ

Сертификат: 00ВВ056В7401СВ38D2В3576АСDC8425108

Владелец: ФЕДЕРАЛЬНАЯ СЛУЖБА ГОСУДАРСТВЕННОЙ

РЕГИСТРАЦИИ, КАДАСТРА И КАРТОГРАФИИ

Действителен: с 27.06.2023 по 19.09.2024

полное наименование должности

инициалы, фамилия

Земельный участок

вид объекта недвижимости

Лист № 79 раздела 4.2

Всего листов раздела 4.2: 92

Всего разделов: 8

Всего листов выписки: 145

07.11.2023г. № КУВИ-001/2023-251185813

Кадастровый номер:

25:20:030401:27

1	2	3	4	5
310	315705.28	1336607.42	-	-
311	315703.12	1336604.58	-	-
312	315684.52	1336591.79	-	-
313	315675.93	1336587.54	-	-
314	315660.69	1336582.85	-	-
315	315646.18	1336581.26	-	-
316	315623.34	1336578.27	-	-
317	315612.88	1336579.05	-	-
318	315606.94	1336580.03	-	-
319	315599.58	1336580.79	-	-
320	315586.01	1336578.71	-	-
321	315570.76	1336572.59	-	-
322	315567.66	1336569.02	-	-
323	315565.97	1336565.21	-	-
324	315563.55	1336557.11	-	-
325	315562.08	1336549.01	-	-
326	315560.56	1336529.93	-	-
327	315558.13	1336519.92	-	-
328	315546.53	1336484.91	-	-
329	315546.25	1336477.51	-	-
330	315547.89	1336472.01	-	-
331	315549.3	1336469.86	-	-
332	315562.53	1336453.8	-	-
333	315565.82	1336447.34	-	-
334	315567.22	1336442.08	-	-
335	315569.02	1336421.55	-	-
336	315571.78	1336405.55	-	-
337	315570.75	1336389.09	-	-
338	315568.73	1336367.87	-	-



ДОКУМЕНТ ПОДПИСАН
ЭЛЕКТРОННОЙ ПОДПИСЬЮ

Сертификат: 00ВВ056В7401СВ38D2В3576АСDС8425108

Владелец: ФЕДЕРАЛЬНАЯ СЛУЖБА ГОСУДАРСТВЕННОЙ

РЕГИСТРАЦИИ, КАДАСТРА И КАРТОГРАФИИ

Действителен: с 27.06.2023 по 19.09.2024

полное наименование должности

инициалы, фамилия

Земельный участок

вид объекта недвижимости

Лист № 80 раздела 4.2

Всего листов раздела 4.2: 92

Всего разделов: 8

Всего листов выписки: 145

07.11.2023г. № КУВИ-001/2023-251185813

Кадастровый номер:

25:20:030401:27

1	2	3	4	5
339	315568.4	1336349.97	-	-
340	315567.18	1336343.06	-	-
341	315565.24	1336337.34	-	-
342	315553.96	1336316.65	-	-
343	315550.61	1336311.41	-	-
344	315547.74	1336308.8	-	-
345	315544.65	1336307.62	-	-
346	315542.51	1336308.12	-	-
347	315539.66	1336310.28	-	-
348	315535.63	1336311.73	-	-
349	315530.65	1336315.09	-	-
350	315527.09	1336315.59	-	-
351	315525.18	1336314.41	-	-
352	315518.49	1336308.24	-	-
353	315508.67	1336293.26	-	-
354	315506.01	1336284.92	-	-
355	315503.82	1336276.1	-	-
356	315502.6	1336269.67	-	-
357	315504.71	1336263.21	-	-
358	315506.58	1336258.19	-	-
359	315510.59	1336251.25	-	-
360	315516.44	1336233.33	-	-
361	315516.86	1336224.25	-	-
362	315515.64	1336217.58	-	-
363	315513.95	1336212.82	-	-
364	315483.23	1336157.62	-	-
365	315482.47	1336149.75	-	-
366	315483.39	1336144.01	-	-
367	315485.02	1336137.32	-	-



ДОКУМЕНТ ПОДПИСАН
ЭЛЕКТРОННОЙ ПОДПИСЬЮ

Сертификат: 00ВВ056В7401СВ38Д2В3576АСДС8425108

Владелец: ФЕДЕРАЛЬНАЯ СЛУЖБА ГОСУДАРСТВЕННОЙ

РЕГИСТРАЦИИ, КАДАСТРА И КАРТОГРАФИИ

Действителен: с 27.06.2023 по 19.09.2024

полное наименование должности

инициалы, фамилия

Земельный участок

вид объекта недвижимости

Лист № 81 раздела 4.2

Всего листов раздела 4.2: 92

Всего разделов: 8

Всего листов выписки: 145

07.11.2023г. № КУВИ-001/2023-251185813

Кадастровый номер:

25:20:030401:27

1	2	3	4	5
368	315486.66	1336132.79	-	-
369	315504.09	1336099.52	-	-
370	315512.36	1336089.7	-	-
371	315520.17	1336083.22	-	-
372	315529.17	1336077.92	-	-
373	315535.81	1336074.07	-	-
374	315540.78	1336071.65	-	-
375	315550.29	1336069.46	-	-
376	315558.85	1336069.65	-	-
377	315563.6	1336069.63	-	-
378	315566.69	1336068.66	-	-
379	315570.01	1336066.73	-	-
380	315578.27	1336056.19	-	-
381	315590.13	1336048.49	-	-
382	315596.05	1336044.88	-	-
383	315601.98	1336041.99	-	-
384	315607.67	1336039.57	-	-
385	315619.06	1336036.65	-	-
386	315624.53	1336035.91	-	-
387	315628.81	1336036.36	-	-
388	315636.43	1336038.46	-	-
389	315640.48	1336038.92	-	-
390	315644.04	1336037.95	-	-
391	315652.34	1336035.04	-	-
392	315657.32	1336033.11	-	-
393	315661.36	1336032.37	-	-
394	315680.13	1336031.56	-	-
395	315685.13	1336029.62	-	-
396	315690.09	1336025.3	-	-



ДОКУМЕНТ ПОДПИСАН
ЭЛЕКТРОННОЙ ПОДПИСЬЮ

Сертификат: 00ВВ056В7401СВ38Д2В3576АСДС8425108

Владелец: ФЕДЕРАЛЬНАЯ СЛУЖБА ГОСУДАРСТВЕННОЙ

РЕГИСТРАЦИИ, КАДАСТРА И КАРТОГРАФИИ

Действителен: с 27.06.2023 по 19.09.2024

полное наименование должности

инициалы, фамилия

Земельный участок

вид объекта недвижимости

Лист № 82 раздела 4.2

Всего листов раздела 4.2: 92

Всего разделов: 8

Всего листов выписки: 145

07.11.2023г. № КУВИ-001/2023-251185813

Кадастровый номер:

25:20:030401:27

1	2	3	4	5
397	315695.06	1336021.21	-	-
398	315700.04	1336019.04	-	-
399	315737.34	1336012.16	-	-
400	315757.99	1336007.29	-	-
401	315766.05	1336003.43	-	-
402	315772.92	1335999.58	-	-
403	315779.33	1335995.01	-	-
404	315788.79	1335985.65	-	-
405	315793.73	1335976.08	-	-
406	315800.05	1335957.92	-	-
407	315813.19	1335924.44	-	-
408	315816.7	1335914.4	-	-
409	315818.32	1335906.52	-	-
410	315819.71	1335899.12	-	-
411	315819.92	1335893.63	-	-
412	315819.18	1335887.91	-	-
413	315809.55	1335865.53	-	-
414	315803.73	1335842.41	-	-
415	315797.93	1335824.54	-	-
416	315798.34	1335810.95	-	-
417	315802.05	1335793.27	-	-
418	315810.95	1335767.93	-	-
419	315820.79	1335741.16	-	-
420	315828.77	1335718.45	-	-
421	315831.31	1335705.31	-	-
422	315833.6	1335687.41	-	-
423	315837.81	1335674.02	-	-
424	315840.59	1335659.93	-	-
425	315843.6	1335645.12	-	-



ДОКУМЕНТ ПОДПИСАН
ЭЛЕКТРОННОЙ ПОДПИСЬЮ

Сертификат: 00ВВ056В7401СВ38D2В3576АСDC8425108

Владелец: ФЕДЕРАЛЬНАЯ СЛУЖБА ГОСУДАРСТВЕННОЙ

РЕГИСТРАЦИИ, КАДАСТРА И КАРТОГРАФИИ

Действителен: с 27.06.2023 по 19.09.2024

полное наименование должности

инициалы, фамилия

Земельный участок

вид объекта недвижимости

Лист № 83 раздела 4.2

Всего листов раздела 4.2: 92

Всего разделов: 8

Всего листов выписки: 145

07.11.2023г. № КУВИ-001/2023-251185813

Кадастровый номер:

25:20:030401:27

1	2	3	4	5
426	315845.02	1335643.2	-	-
427	315848.34	1335641.76	-	-
428	315851.19	1335641.74	-	-
429	315854.04	1335640.77	-	-
430	315856.17	1335639.33	-	-
431	315860.17	1335631.44	-	-
432	315861.33	1335626.89	-	-
433	315861.07	1335622.36	-	-
434	315859.37	1335614.02	-	-
435	315858.63	1335609.72	-	-
436	315859.33	1335606.14	-	-
437	315860.97	1335602.08	-	-
438	315862.86	1335599.68	-	-
439	315865.45	1335595.86	-	-
440	315867.34	1335592.27	-	-
441	315869.21	1335586.05	-	-
442	315869.44	1335583.42	-	-
443	315868.22	1335579.85	-	-
444	315866.55	1335578.43	-	-
445	315861.08	1335577.26	-	-
446	315860.12	1335575.84	-	-
447	315860.82	1335573.21	-	-
448	315862.71	1335570.1	-	-
449	315866.26	1335567.45	-	-
450	315869.82	1335565.53	-	-
451	315871.7	1335561.46	-	-
452	315875.18	1335543.55	-	-
453	315875.34	1335529.47	-	-
454	315873.58	1335509.92	-	-



ДОКУМЕНТ ПОДПИСАН
ЭЛЕКТРОННОЙ ПОДПИСЬЮ

Сертификат: 00ВВ056В7401СВ38Д2В3576АСДС8425108

Владелец: ФЕДЕРАЛЬНАЯ СЛУЖБА ГОСУДАРСТВЕННОЙ

РЕГИСТРАЦИИ, КАДАСТРА И КАРТОГРАФИИ

Действителен: с 27.06.2023 по 19.09.2024

полное наименование должности

инициалы, фамилия

Земельный участок

вид объекта недвижимости

Лист № 84 раздела 4.2

Всего листов раздела 4.2: 92

Всего разделов: 8

Всего листов выписки: 145

07.11.2023г. № КУВИ-001/2023-251185813

Кадастровый номер:

25:20:030401:27

1	2	3	4	5
455	315871.63	1335500.38	-	-
456	315865.85	1335489.19	-	-
457	315862.26	1335484.2	-	-
458	315858.9	1335477.54	-	-
459	315857.91	1335470.15	-	-
460	315859.96	1335451.53	-	-
461	315863.47	1335441.49	-	-
462	315866.53	1335435.75	-	-
463	315871.73	1335428.56	-	-
464	315876	1335425.67	-	-
465	315877.9	1335425.19	-	-
466	315881.94	1335425.88	-	-
467	315883.6	1335425.4	-	-
468	315885.01	1335422.53	-	-
469	315885.68	1335413.46	-	-
470	315885.64	1335405.35	-	-
471	315890.29	1335384.8	-	-
472	315893.71	1335357.58	-	-
473	315896.96	1335343.01	-	-
474	315900.03	1335338.22	-	-
475	315902.85	1335332.72	-	-
476	315904.95	1335324.36	-	-
477	315906.82	1335318.38	-	-
478	315914.13	1335306.42	-	-
479	315925.5	1335297.3	-	-
480	315950.38	1335281.18	-	-
481	315966.51	1335273.23	-	-
482	315976.48	1335270.55	-	-
483	315990	1335266.18	-	-



ДОКУМЕНТ ПОДПИСАН
ЭЛЕКТРОННОЙ ПОДПИСЬЮ

Сертификат: 00ВВ056В7401СВ38D2В3576АСDС8425108

Владелец: ФЕДЕРАЛЬНАЯ СЛУЖБА ГОСУДАРСТВЕННОЙ

РЕГИСТРАЦИИ, КАДАСТРА И КАРТОГРАФИИ

Действителен: с 27.06.2023 по 19.09.2024

полное наименование должности

инициалы, фамилия

Земельный участок

вид объекта недвижимости

Лист № 85 раздела 4.2

Всего листов раздела 4.2: 92

Всего разделов: 8

Всего листов выписки: 145

07.11.2023г. № КУВИ-001/2023-251185813

Кадастровый номер:

25:20:030401:27

1	2	3	4	5
484	315997.84	1335264.23	-	-
485	316001.15	1335261.6	-	-
486	316004.93	1335256.8	-	-
487	316020.08	1335242.41	-	-
488	316022.9	1335237.62	-	-
489	316023.84	1335233.8	-	-
490	316024.05	1335229.74	-	-
491	316023.79	1335225.46	-	-
492	316021.39	1335219.74	-	-
493	316018.99	1335216.64	-	-
494	316017.08	1335214.75	-	-
495	316005.41	1335212.42	-	-
496	316001.6	1335211.01	-	-
497	316000.16	1335207.92	-	-
498	315998.95	1335203.15	-	-
499	315997.5	1335198.86	-	-
500	315995.11	1335195.53	-	-
501	315992.72	1335193.64	-	-
502	315992.24	1335192.21	-	-
503	315993.42	1335191.25	-	-
504	315997.7	1335190.51	-	-
505	316002.69	1335190.49	-	-
506	316007.44	1335189.27	-	-
507	316010.29	1335188.06	-	-
508	316013.61	1335185.42	-	-
509	316016.68	1335182.06	-	-
510	316018.56	1335178.48	-	-
511	316019.26	1335175.37	-	-
512	316019.47	1335171.08	-	-



ДОКУМЕНТ ПОДПИСАН
ЭЛЕКТРОННОЙ ПОДПИСЬЮ

Сертификат: 00ВВ056В7401СВ38D2В3576АСDС8425108

Владелец: ФЕДЕРАЛЬНАЯ СЛУЖБА ГОСУДАРСТВЕННОЙ

РЕГИСТРАЦИИ, КАДАСТРА И КАРТОГРАФИИ

Действителен: с 27.06.2023 по 19.09.2024

полное наименование должности

инициалы, фамилия

Земельный участок

вид объекта недвижимости

Лист № 86 раздела 4.2

Всего листов раздела 4.2: 92

Всего разделов: 8

Всего листов выписки: 145

07.11.2023г. № КУВИ-001/2023-251185813

Кадастровый номер:

25:20:030401:27

1	2	3	4	5
513	316019.7	1335167.73	-	-
514	316018.96	1335164.15	-	-
515	316017.77	1335162.02	-	-
516	316014.67	1335161.32	-	-
517	316011.34	1335161.33	-	-
518	316003.5	1335162.32	-	-
519	315991.83	1335159.05	-	-
520	315978.24	1335150.53	-	-
521	315954.9	1335142.53	-	-
522	315947.27	1335137.56	-	-
523	315944.39	1335132.09	-	-
524	315943.17	1335127.08	-	-
525	315943.62	1335121.12	-	-
526	315947.37	1335111.07	-	-
527	315947.35	1335107.74	-	-
528	315945.65	1335100.35	-	-
529	315946.94	1335097	-	-
530	315948.59	1335094.6	-	-
531	315949.41	1335091.62	-	-
532	315949.4	1335089.35	-	-
533	315948.91	1335087.21	-	-
534	315947.57	1335081.13	-	-
535	315945.54	1335077.56	-	-
536	315944.1	1335075.06	-	-
537	315942.65	1335071.85	-	-
538	315942.41	1335069.94	-	-
539	315942.63	1335067.19	-	-
540	315944.39	1335063.37	-	-
541	315946.4	1335060.02	-	-



ДОКУМЕНТ ПОДПИСАН
ЭЛЕКТРОННОЙ ПОДПИСЬЮ

Сертификат: 00ВВ056В7401СВ38D2В3576АСDC8425108

Владелец: ФЕДЕРАЛЬНАЯ СЛУЖБА ГОСУДАРСТВЕННОЙ

РЕГИСТРАЦИИ, КАДАСТРА И КАРТОГРАФИИ

Действителен: с 27.06.2023 по 19.09.2024

полное наименование должности

инициалы, фамилия

Земельный участок

вид объекта недвижимости

Лист № 87 раздела 4.2

Всего листов раздела 4.2: 92

Всего разделов: 8

Всего листов выписки: 145

07.11.2023г. № КУВИ-001/2023-251185813

Кадастровый номер:

25:20:030401:27

1	2	3	4	5
542	315947.69	1335057.38	-	-
543	315949.92	1335051.41	-	-
544	315952.52	1335048.29	-	-
545	315955	1335045.42	-	-
546	315956.41	1335043.03	-	-
547	315957.34	1335039.44	-	-
548	315957.57	1335036.46	-	-
549	315957.08	1335033.96	-	-
550	315956.23	1335030.62	-	-
551	315956.21	1335027.16	-	-
552	315957.03	1335024.41	-	-
553	315959.85	1335018.79	-	-
554	315960.2	1335015.92	-	-
555	315958.86	1335009.73	-	-
556	315956.93	1335004.14	-	-
557	315955.72	1335000.08	-	-
558	315955.34	1334996.27	-	-
559	315956.04	1334992.56	-	-
560	315957.44	1334987.55	-	-
561	315959.31	1334982.41	-	-
562	315961.55	1334977.98	-	-
563	315963.68	1334973.79	-	-
564	315970.4	1334963.98	-	-
565	315974.19	1334960.5	-	-
566	315977.03	1334958.94	-	-
567	315979.4	1334956.78	-	-
568	315983.52	1334950.56	-	-
569	315987.62	1334937.77	-	-
570	315988.9	1334931.8	-	-



ДОКУМЕНТ ПОДПИСАН
ЭЛЕКТРОННОЙ ПОДПИСЬЮ

Сертификат: 00ВВ056В7401СВ38D2В3576АСDC8425108

Владелец: ФЕДЕРАЛЬНАЯ СЛУЖБА ГОСУДАРСТВЕННОЙ

РЕГИСТРАЦИИ, КАДАСТРА И КАРТОГРАФИИ

Действителен: с 27.06.2023 по 19.09.2024

полное наименование должности

инициалы, фамилия

Земельный участок

вид объекта недвижимости

Лист № 88 раздела 4.2

Всего листов раздела 4.2: 92

Всего разделов: 8

Всего листов выписки: 145

07.11.2023г. № КУВИ-001/2023-251185813

Кадастровый номер:

25:20:030401:27

1	2	3	4	5
571	315990.53	1334926.18	-	-
572	315990.99	1334922.95	-	-
573	315990.73	1334918.66	-	-
574	315989.65	1334916.04	-	-
575	315987.14	1334914.27	-	-
576	315985.24	1334913.08	-	-
577	315982.49	1334910.71	-	-
578	315977.83	1334905.25	-	-
579	315975.32	1334901.8	-	-
580	315973.04	1334898.95	-	-
581	315970.65	1334896.57	-	-
582	315967.8	1334895.39	-	-
583	315961.84	1334895.07	-	-
584	315957.32	1334893.54	-	-
585	315954.7	1334892.12	-	-
586	315952.19	1334889.87	-	-
587	315951.11	1334887.84	-	-
588	315951.21	1334884.39	-	-
589	315952.98	1334880.68	-	-
590	315955.46	1334878.16	-	-
591	315958.42	1334876.11	-	-
592	315961.5	1334873.95	-	-
593	315964.94	1334871.55	-	-
594	315968.38	1334869.75	-	-
595	315976.09	1334866.48	-	-
596	315979.76	1334863.84	-	-
597	315981.53	1334861.21	-	-
598	315982.35	1334858.46	-	-
599	315982.21	1334855.71	-	-



ДОКУМЕНТ ПОДПИСАН
ЭЛЕКТРОННОЙ ПОДПИСЬЮ

Сертификат: 00ВВ056В7401СВ38D2В3576АСDС8425108

Владелец: ФЕДЕРАЛЬНАЯ СЛУЖБА ГОСУДАРСТВЕННОЙ

РЕГИСТРАЦИИ, КАДАСТРА И КАРТОГРАФИИ

Действителен: с 27.06.2023 по 19.09.2024

полное наименование должности

инициалы, фамилия

Земельный участок

вид объекта недвижимости

Лист № 89 раздела 4.2

Всего листов раздела 4.2: 92

Всего разделов: 8

Всего листов выписки: 145

07.11.2023г. № КУВИ-001/2023-251185813

Кадастровый номер:

25:20:030401:27

1	2	3	4	5
600	315981.6	1334852.74	-	-
601	315977.51	1334841.54	-	-
602	315967.31	1334822.63	-	-
603	315964.78	1334816.55	-	-
604	315963.81	1334811.07	-	-
605	315963.66	1334806.06	-	-
606	315963.87	1334799.86	-	-
607	315962.78	1334795.68	-	-
608	315959.65	1334789.5	-	-
609	315957.14	1334786.77	-	-
610	315954.52	1334785.94	-	-
611	315935.51	1334788.07	-	-
612	315930.17	1334788.46	-	-
613	315927.31	1334787.04	-	-
614	315925.63	1334784.9	-	-
615	315925.61	1334780.48	-	-
616	315928.32	1334774.86	-	-
617	315935.06	1334768.15	-	-
618	315941.41	1334756.19	-	-
619	315944.84	1334752.94	-	-
620	315948.88	1334751.62	-	-
621	315985.73	1334751.31	-	-
622	316009.75	1334751.67	-	-
623	316016.88	1334753.06	-	-
624	316022.35	1334753.75	-	-
625	316026.63	1334753.49	-	-
626	316035.89	1334751.53	-	-
627	316052.05	1334751.45	-	-
628	316064.67	1334752.82	-	-



ДОКУМЕНТ ПОДПИСАН
ЭЛЕКТРОННОЙ ПОДПИСЬЮ

Сертификат: 00ВВ056В7401СВ38D2В3576АСDC8425108

Владелец: ФЕДЕРАЛЬНАЯ СЛУЖБА ГОСУДАРСТВЕННОЙ

РЕГИСТРАЦИИ, КАДАСТРА И КАРТОГРАФИИ

Действителен: с 27.06.2023 по 19.09.2024

полное наименование должности

инициалы, фамилия

Земельный участок

вид объекта недвижимости

Лист № 90 раздела 4.2

Всего листов раздела 4.2: 92

Всего разделов: 8

Всего листов выписки: 145

07.11.2023г. № КУВИ-001/2023-251185813

Кадастровый номер:

25:20:030401:27

1	2	3	4	5
629	316075.12	1334753.01	-	-
630	316085.1	1334751.29	-	-
631	316092.22	1334748.87	-	-
632	316097.67	1334745.26	-	-
633	316101.21	1334740.23	-	-
634	316103.33	1334735.21	-	-
635	316103.78	1334730.43	-	-
636	316102.81	1334725.67	-	-
637	316099.45	1334722.59	-	-
638	316093.97	1334718.79	-	-
639	316089.91	1334715.72	-	-
640	316088.23	1334712.14	-	-
641	316087.02	1334708.33	-	-
642	316087.48	1334704.03	-	-
643	316089.11	1334698.54	-	-
644	316090.99	1334694.23	-	-
645	316091.92	1334689.7	-	-
646	316092.14	1334685.64	-	-
647	316086.86	1334676.6	-	-
648	316084.69	1334670.4	-	-
649	316083.24	1334665.88	-	-
650	316083.23	1334662.78	-	-
651	316084.64	1334660.39	-	-
652	316088.44	1334658.7	-	-
653	316094.13	1334657	-	-
654	316098.17	1334655.78	-	-
655	316101.48	1334653.38	-	-
656	316108.11	1334645.71	-	-
657	316114.02	1334639.01	-	-



ДОКУМЕНТ ПОДПИСАН
ЭЛЕКТРОННОЙ ПОДПИСЬЮ

Сертификат: 00ВВ056В7401СВ38D2В3576АСDC8425108

Владелец: ФЕДЕРАЛЬНАЯ СЛУЖБА ГОСУДАРСТВЕННОЙ

РЕГИСТРАЦИИ, КАДАСТРА И КАРТОГРАФИИ

Действителен: с 27.06.2023 по 19.09.2024

полное наименование должности

инициалы, фамилия

Земельный участок

вид объекта недвижимости

Лист № 91 раздела 4.2

Всего листов раздела 4.2: 92

Всего разделов: 8

Всего листов выписки: 145

07.11.2023г. № КУВИ-001/2023-251185813

Кадастровый номер:

25:20:030401:27

1	2	3	4	5
658	316118.51	1334635.4	-	-
659	316127.77	1334632.49	-	-
660	316148.64	1334623.08	-	-
661	316160.96	1334613.71	-	-
662	316181.58	1334602.4	-	-
663	316197.96	1334597.07	-	-
664	316211.49	1334593.42	-	-
665	316218.62	1334592.91	-	-
666	316223.37	1334592.41	-	-
667	316227.41	1334591.67	-	-
668	316245.04	1334598.5	-	-
669	316249.32	1334599.67	-	-
670	316251.71	1334601.09	-	-
671	316252.9	1334602.52	-	-
672	316253.39	1334604.42	-	-
673	316253.4	1334606.33	-	-
674	316252.7	1334608.96	-	-
675	316252.95	1334612.06	-	-
676	316253.91	1334613.01	-	-
677	316256.76	1334613.95	-	-
678	316259.14	1334613.7	-	-
679	316284.79	1334609.27	-	-
680	316298.08	1334603.96	-	-
681	316301.87	1334601.79	-	-
682	316303.76	1334599.88	-	-
683	316305.18	1334597.25	-	-
684	316311.46	1334591.96	-	-



ДОКУМЕНТ ПОДПИСАН
ЭЛЕКТРОННОЙ ПОДПИСЬЮ

Сертификат: 00ВВ056В7401СВ38D2В3576АСDC8425108

Владелец: ФЕДЕРАЛЬНАЯ СЛУЖБА ГОСУДАРСТВЕННОЙ

РЕГИСТРАЦИИ, КАДАСТРА И КАРТОГРАФИИ

Действителен: с 27.06.2023 по 19.09.2024

полное наименование должности

инициалы, фамилия

Земельный участок

вид объекта недвижимости

Лист № 92 раздела 4.2

Всего листов раздела 4.2: 92

Всего разделов: 8

Всего листов выписки: 145

07.11.2023г. № КУВИ-001/2023-251185813

Кадастровый номер:

25:20:030401:27

Сведения о характерных точках границы части (частей) земельного участка

Учетный номер части: 25:20:030401:27/19

Система координат

Номер точки	Координаты, м		Описание закрепления на местности	Средняя квадратичная погрешность определения координат характерных точек границ земельного участка, м
	X	Y		
1	2	3	4	5
1	315621.46	1333720.85	-	-
2	315650.09	1333759.85	-	-
3	315660.78	1333762.61	-	-
4	315678.95	1333791.86	-	-
5	315675.3	1333788.49	-	-
6	315643.88	1333754.97	-	-
7	315614.25	1333712.9	-	-
8	315621.46	1333720.85	-	-



ДОКУМЕНТ ПОДПИСАН
ЭЛЕКТРОННОЙ ПОДПИСЬЮ

Сертификат: 00ВВ056В7401СВ38D2В3576АСDC8425108

Владелец: ФЕДЕРАЛЬНАЯ СЛУЖБА ГОСУДАРСТВЕННОЙ
РЕГИСТРАЦИИ, КАДАСТРА И КАРТОГРАФИИ
Действителен: с 27.06.2023 по 19.09.2024

полное наименование должности

инициалы, фамилия