

**Управление Федеральной службы государственной регистрации, кадастра и картографии по Приморскому краю**

полное наименование органа регистрации прав

**Выписка из Единого государственного реестра недвижимости об объекте недвижимости**


**Сведения о характеристиках объекта недвижимости**

В Единый государственный реестр недвижимости внесены следующие сведения:

Раздел 1 Лист 1

Земельный участок	
вид объекта недвижимости	
Лист № 1 раздела 1	Всего листов раздела 1: 3
	Всего разделов: 8
	Всего листов выписки: 18
26.03.2024г.	
Кадастровый номер:	25:20:030401:50
Номер кадастрового квартала:	25:20:030401
Дата присвоения кадастрового номера:	09.06.2009
Ранее присвоенный государственный учетный номер:	данные отсутствуют
Местоположение:	Местоположение установлено относительно ориентира, расположенного за пределами участка. Ориентир дом. Участок находится примерно в 900 м, по направлению на юго-восток от ориентира. Почтовый адрес ориентира: Приморский край, Хасанский р-н., с. Андреевка, ул. Набережная, д. 2.
Площадь:	350000 +/- 5176
Кадастровая стоимость, руб.:	46569917.17
Кадастровые номера расположенных в пределах земельного участка объектов недвижимости:	данные отсутствуют
Кадастровые номера объектов недвижимости, из которых образован объект недвижимости:	25:20:030401:48
Кадастровые номера образованных объектов недвижимости:	данные отсутствуют
Категория земель:	Земли сельскохозяйственного назначения
Виды разрешенного использования:	Ветение садоводства (3.2)
Сведения о кадастровом инженере:	данные отсутствуют
Сведения о лесах, водных объектах и об иных природных объектах, расположенных в пределах земельного участка:	данные отсутствуют
Сведения о том, что земельный участок полностью расположен в границах зоны с особыми условиями использования территории, территории объекта культурного наследия, публичного сервитута:	данные отсутствуют

ДОКУМЕНТ ПОДПИСАН	
ЭЛЕКТРОННОЙ ПОДПИСЬЮ	
ПОЛНОЕ НАИМЕНОВАНИЕ ДОЛЖНОСТИ	ИНИЦИАЛЫ, ФАМИЛИЯ


Сертификат: 00BВ056В7401СВ38ДВ3576АССк425108 Выдана: ФЕДЕРАЛЬНАЯ СЛУЖБА ГОСУДАРСТВЕННОЙ РЕГИСТРАЦИИ, КАДАСТРА И КАРТОГРАФИИ Действителен с 27.06.2023 по 19.09.2024

Земельный участок  
вид объекта недвижимости

Лист № 2 раздела 1

Всего листов раздела 1: 3

Всего разделов: 8

Всего листов выписки: 18

26.03.2024г.

Кадастровый номер:

25:20:030401:50

Сведения о том, что земельный участок расположен в границах особой экономической зоны, территории опережающего развития, зоны территориального развития в Российской Федерации, итерной зоны:	Данные отсутствуют
Сведения о том, что земельный участок расположен в границах особо охраняемой природной территории, Байкальской природной территории и ее экологических зон, лесопарковым зеленым поясом, охотничьего угодья, лесничества:	Данные отсутствуют
Сведения о расположении земельного участка и (или) расположенного на нем объекта недвижимости в границах территории, в отношении которой принято решение о резервировании земель для государственных или муниципальных нужд:	Данные отсутствуют
Сведения о результатах проведения государственного земельного надзора:	Данные отсутствуют
Сведения о расположении земельного участка в границах территории, в отношении которой утвержден проект межевания территории:	Данные отсутствуют
Условный номер земельного участка:	Данные отсутствуют
Сведения о принятии акта и (или) заключения договора, предусматривающих предоставление в соответствии с земельным законодательством исполнительным органом государственного органа власти или органом местного самоуправления, находящегося в государственной или муниципальной собственности земельного участка для строительства наемного дома социального использования или наемного дома коммерческого использования:	Данные отсутствуют
Сведения о том, что земельный участок или земельные участки образованы на основании решения об изъятии земельного участка и (или) расположенного на нем объекта недвижимости для государственных или муниципальных нужд:	Данные отсутствуют
Сведения о том, что земельный участок образован из земель или земельного участка, государственная собственность на которые не разграничена:	Данные отсутствуют

полное наименование должности

ДОКУМЕНТ ПОДПИСАН  
ЭЛЕКТРОННОЙ ПОДПИСЬЮ

инициаль, фамилия

Сертификат: 00B91656B7401C3338D23576ACD3C8425108  
Владелец: ФЕДЕРАЛЬНАЯ СЛУЖБА ГОСУДАРСТВЕННОЙ  
РЕГИСТРАЦИИ КАДАСТРА И КАРТОГРАФИИ  
Действителен: с 27.06.2023 по 19.09.2024



Земельный участок  
вид объекта недвижимости

Лист № 3 раздела 1

Всего листов раздела 1: 3

Всего разделов: 8

Всего листов выписки: 18

26.03.2024г.

Кадастровый номер:

25:20:030401:50

Сведения о наличии земельного спора о местоположении границ земельных участков:	данные отсутствуют
Статус записи об объекте недвижимости:	Сведения об объекте недвижимости имеют статус "актуальные"
Особые отметки:	<p>Сведения об ограничениях права на объект недвижимости, обременениях данного объекта, не зарегистрированных в реестре прав, ограничений прав и обременений недвижимого имущества: вид ограничения (обременения): ограничения прав на земельный участок, предусмотренные статьей 56 Земельного кодекса Российской Федерации; срок действия: с 28.07.2009г; реквизиты документа-основания: межевой план от 27.05.2009 № 723 выдан: ООО "Краевой кадастровый центр", вид ограничения (обременения): ограничения прав на земельный участок, предусмотренные статьей 56 Земельного кодекса Российской Федерации; срок действия: с 28.07.2009г; реквизиты документа-основания: межевой план от 27.05.2009 № 723 выдан: ООО "Краевой кадастровый центр", вид ограничения (обременения): ограничения прав на земельный участок, предусмотренные статьей 56 Земельного кодекса Российской Федерации; срок действия: с 13.05.2020г; реквизиты документа-основания: приказ "Об утверждении местоположения части береговой линии (границы водного объекта), границ частей водоохранной зоны и прибрежной защитной полосы Японского моря на территории Приморского края" от 07.11.2019 № 05-07/208 выдан: Амурское бассейновое водное управление Федерального агентства водных ресурсов.</p> <p>Получатель выписки: Васильев Николай Анатольевич (представитель правообладателя), Правообладатель: от имени заявителя Пономарева Антона Андреевича</p>

ПОЛНОЕ НАИМЕНОВАНИЕ ДОЛЖНОСТИ	ДОКУМЕНТ ПОДПИСАН	ИНИЦИАЛЫ, ФАМИЛИЯ
-------------------------------	-------------------	-------------------



ЭЛЕКТРОННОЙ ПОДПИСЬЮ

Сертификат: 00BВ165B7401CВ38D2B376A5C5C8425108  
Владелец: ФЕДЕРАЛЬНАЯ СЛУЖБА ГОСУДАРСТВЕННОЙ  
РЕГИСТРАЦИИ, КАДАСТРА И КАРТОГРАФИИ  
Действителен с 27.06.2023 по 19.09.2024

Выписка из Единого государственного реестра недвижимости об объекте недвижимости  
Сведения о зарегистрированных правах

Земельный участок

вид объекта недвижимости

Лист № 1 раздела 2

Всего листов раздела 2: 2

Всего разделов: 8

Всего листов выписки: 18

26.03.2024г.

Кадастровый номер:

25:20:030401:50

1	Правообладатель (правообладатели):	1.1	Пономарев Антон Андреевич, 01.02.1979, гор.Волгоград, Российская Федерация, СНИЛС 113-877-366 75 Паспорт гражданина Российской Федерации серия 45 09 №712644, выдан 15.09.2008, Отделением по району Аэропорт ОУФМС России по гор.Москве в САО 125252, Москва г, б-р, Ходынский, д. 9, кв. 124
	Сведения о возможности предоставления третьим лицам персональных данных физического лица:	1.1.1	Данные отсутствуют
2	Вид, номер, дата и время государственной регистрации права:	2.1	Собственность 25:20:030401:50-25/056/2021-6 12.05.2021 03:42:10
3	Сведения об осуществлении государственной регистрации сделки, права без необходимого в силу закона согласия третьего лица, органа:	3.1	Данные отсутствуют
4	Ограничение прав и обременение объекта недвижимости:		не зарегистрировано
5	Подготовы участия в долевом строительстве:		не зарегистрировано
6	Заявленные в судебном порядке права требования:		Данные отсутствуют
7	Сведения о возможности предоставления третьим лицам персональных данных физического лица		Данные отсутствуют
8	Сведения о возращении в отпощении зарегистрированного права:		Данные отсутствуют
9	Сведения о наличии решения об изъятии объекта недвижимости для государственных и муниципальных нужд:		Данные отсутствуют
10	Сведения о невозможности государственной регистрации без личного участия правообладателя или его законного представителя:		Данные отсутствуют

ПОЛНОЕ НАИМЕНОВАНИЕ ДОЛЖНОСТИ	
	
ДОКУМЕНТ ПОДПИСАН	ЭЛЕКТРОННОЙ ПОДПИСЬЮ
	
Сертификат: 00b9b56d7401c3b382d3576a4c8c8425108	Владелец: ФЕДЕРАЛЬНАЯ СЛУЖБА ГОСУДАРСТВЕННОЙ РЕГИСТРАЦИИ, КАДАСТРА И КАРТОГРАФИИ
Действителен с 27.06.2023 по 19.09.2024	
инициалы, фамилия	



Земельный участок  
 Вид объекта недвижимости

Лист № 2 раздела 2

Всего листов раздела 2: 2

Всего разделов: 8

Всего листов выписки: 18

26.03.2024г.

Кадастровый номер:

25:20:030401:50

II	Правопритязания и сведения о наличии поступивших, но не рассмотренных заявлений о предоставлении государственной регистрации права (перехода, прекращения права), ограничения права или обременения объекта недвижимости, сделки в отношении объекта недвижимости:	отсутствуют
II	Сведения о невозможности государственной регистрации перехода, прекращения, ограничения права на земельный участок из земель сельскохозяйственного назначения:	данные отсутствуют

Полное наименование должности

ДОКУМЕНТ ПОДПИСАН  
 ЭЛЕКТРОННОЙ ПОДПИСЬЮ

инициалы, фамилия



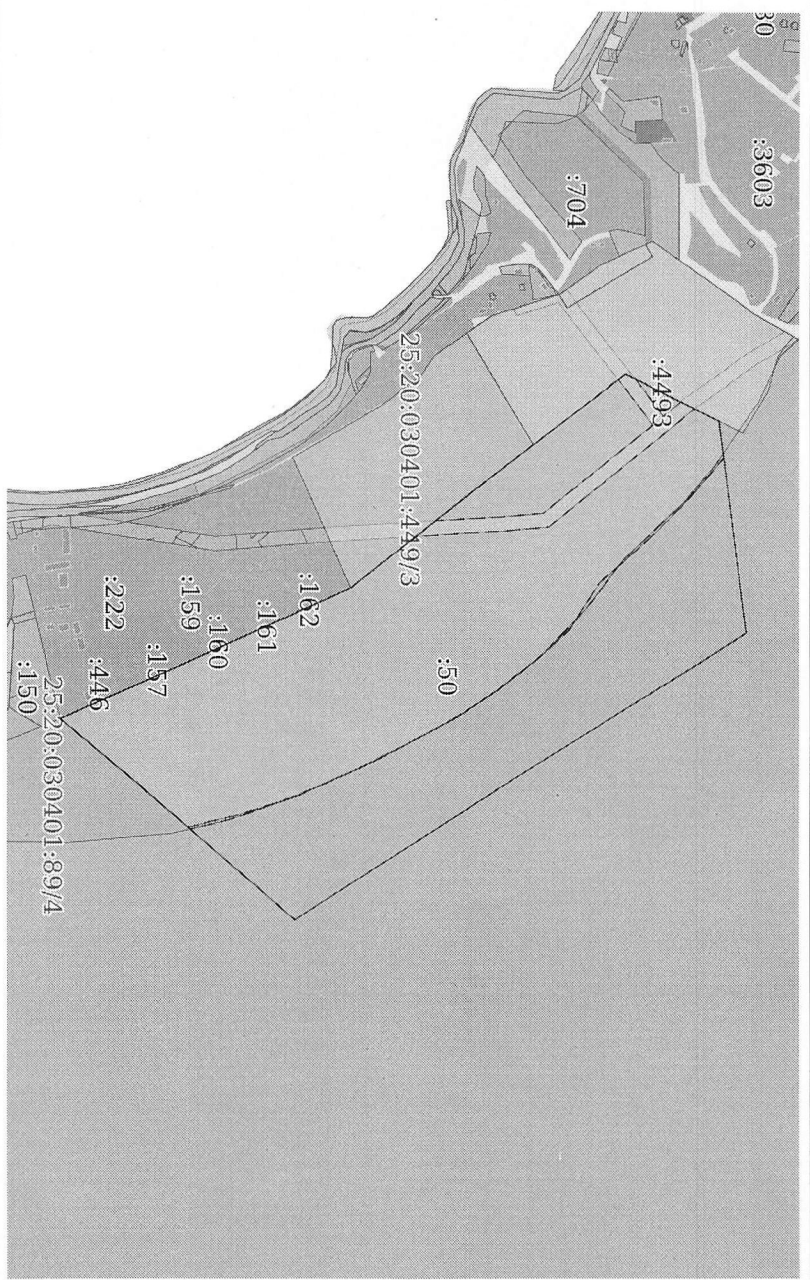
Сертификат: 00B9E6B7401C938D2B3576ACD0C6425108  
 Владелец: ФЕДЕРАЛЬНАЯ СЛУЖБА ГОСУДАРСТВЕННОЙ  
 РЕГИСТРАЦИИ КАДАСТРА И КАРТОГРАФИИ  
 Действителен: с 27.06.2023 по 19.09.2024

Выписка из Единого государственного реестра недвижимости об объекте недвижимости  
 Описание местоположения земельного участка

Земельный участок  
 вид объекта недвижимости

Лист № 1 раздела 3	Всего листов раздела 3: 1	Всего разделов: 8	Всего листов выписки: 18
26.03.2024г.			
Кадастровый номер:	25:20:030401:50		

План (чертеж, схема) земельного участка



Масштаб 1:10000  
 Условные обозначения:

полное наименование должности	ДОКУМЕНТ ПОДПИСАН	инициалы, фамилия
	ЭЛЕКТРОННОЙ ПОДПИСЬЮ	

Сертификат: 00B8056B7401C838D2B3576ACD8425108  
 Выдана: ФЕДЕРАЛЬНАЯ СЛУЖБА ГОСУДАРСТВЕННОЙ РЕГИСТРАЦИИ КАДАСТРА И КАРТОГРАФИИ  
 Действителен с 27.06.2023 по 19.09.2024



Выписка из Единого государственного реестра недвижимости об объекте недвижимости  
 Описание местоположения земельного участка

Земельный участок	
Вид объекта недвижимости	
Лист № 1 раздела 3.1	Всего листов раздела 3.1: 1
26.03.2024г.	Всего листов выписки: 18
Кадастровый номер: 25:20:030401:50	

№ п/п	Номер точки		Дирекционный угол	Горизонтальное проложение, м	Описание закрепления на местности	Кадастровые номера смежных участков	Сведения об адресах правообладателей смежных земельных участков
	начальн ая	конечн ая					
1	2	3	4	5	6	7	8
1	1.1.1	1.1.2	335°37.0'	459.95	данные отсутствуют	данные отсутствуют	данные отсутствуют
2	1.1.1	1.1.1			данные отсутствуют	25:20:030401:534, 25:20:030401:532	ам24_73@mail.ru, 692501, Приморский край, г. Уссурийск, ул. Коршунова, д. 34
3	1.1.2	1.1.3	322°1.9'	119.45	данные отсутствуют	25:20:030401:449	адрес отсутствует
4	1.1.2	1.1.2			данные отсутствуют	25:20:030401:162	адрес отсутствует
5	1.1.3	1.1.4	322°2.4'	35.65	данные отсутствуют	25:20:030401:449	адрес отсутствует
6	1.1.4	1.1.5	322°1.9'	333.41	данные отсутствуют	данные отсутствуют	данные отсутствуют
7	1.1.5	1.1.6	322°1.0'	13.49	данные отсутствуют	25:20:000000:4493	адрес отсутствует
8	1.1.6	1.1.7	26°46.8'	15.49	данные отсутствуют	25:20:000000:4493	адрес отсутствует
9	1.1.7	1.1.8	26°46.0'	73.47	данные отсутствуют	25:20:000000:4493	адрес отсутствует
10	1.1.8	1.1.9	26°46.0'	21.63	данные отсутствуют	25:20:000000:4493	адрес отсутствует
11	1.1.9	1.1.10	26°46.2'	40.03	данные отсутствуют	25:20:000000:4493	адрес отсутствует
12	1.1.10	1.1.11	82°35.5'	306.12	данные отсутствуют	25:20:030401:89	адрес отсутствует
13	1.1.11	1.1.12	147°30.1'	770.95	данные отсутствуют	25:20:030401:89	адрес отсутствует
14	1.1.12	1.1.1	220°17.5'	443.63	данные отсутствуют	25:20:030401:89	адрес отсутствует


	ДОКУМЕНТ ПОДПИСАН
ЭЛЕКТРОННОЙ ПОДПИСЬЮ	
ПОЛНОЕ НАИМЕНОВАНИЕ ДОЛЖНОСТИ	
инициалы, фамилия	

Сертификат: 00b9186b7401c3b38d2b3576acdc425108  
 Выдатель: ФЕДЕРАЛЬНАЯ СЛУЖБА ГОСУДАРСТВЕННОЙ  
 РЕГИСТРАЦИИ, КАДАСТРА И КАРТОГРАФИИ  
 Действителен с 27.06.2023 по 19.09.2024

Выписка из Единого государственного реестра недвижимости об объекте недвижимости  
 Описание местоположения земельного участка

Земельный участок		
Вид объекта недвижимости		
Лист № 1 раздела 3.2	Всего листов раздела 3.2: 1	Всего листов выписки: 18
26.03.2024г.		
Кадастровый номер:		25:20:030401:50

Сведения о характерных точках границы земельного участка				
Система координат МСК 25, зона 1				
Номер точки	Координаты, м		Описание закрепления на местности	Средняя квадратичная погрешность определения координат характерных точек границ земельного участка, м
	X	Y		
1	305247.32	1334858.34	4	5
2	305666.24	1334668.45	-	7.5
3	305760.41	1334594.96	-	7.5
4	305788.52	1334573.03	-	7.5
5	306051.36	1334367.91	-	7.5
6	306061.99	1334359.61	-	7.5
7	306075.82	1334366.59	-	7.5
8	306141.42	1334399.68	-	7.5
9	306160.73	1334409.42	-	7.5
10	306196.47	1334427.45	-	7.5
11	306235.94	1334731.01	-	7.5
12	305585.71	1335145.22	-	7.5
1	305247.32	1334858.34	-	7.5

ПОЛНОЕ НАИМЕНОВАНИЕ ДОЛЖНОСТИ	ДОКУМЕНТ ПОДПИСАН	ИНИЦИАЛЫ, ФАМИЛИЯ
		
	Сертификат: 00BVB656B7401C638D2B376A3DC84E25108 Владелец: ФЕДЕРАЛЬНАЯ СЛУЖБА ГОСУДАРСТВЕННОЙ РЕГИСТРАЦИИ, КАДАСТРА И КАРТОГРАФИИ Действителен: с 27.06.2023 по 19.09.2024	



Выписка из Единого государственного реестра недвижимости об объекте недвижимости  
 Сведения о частях земельного участка

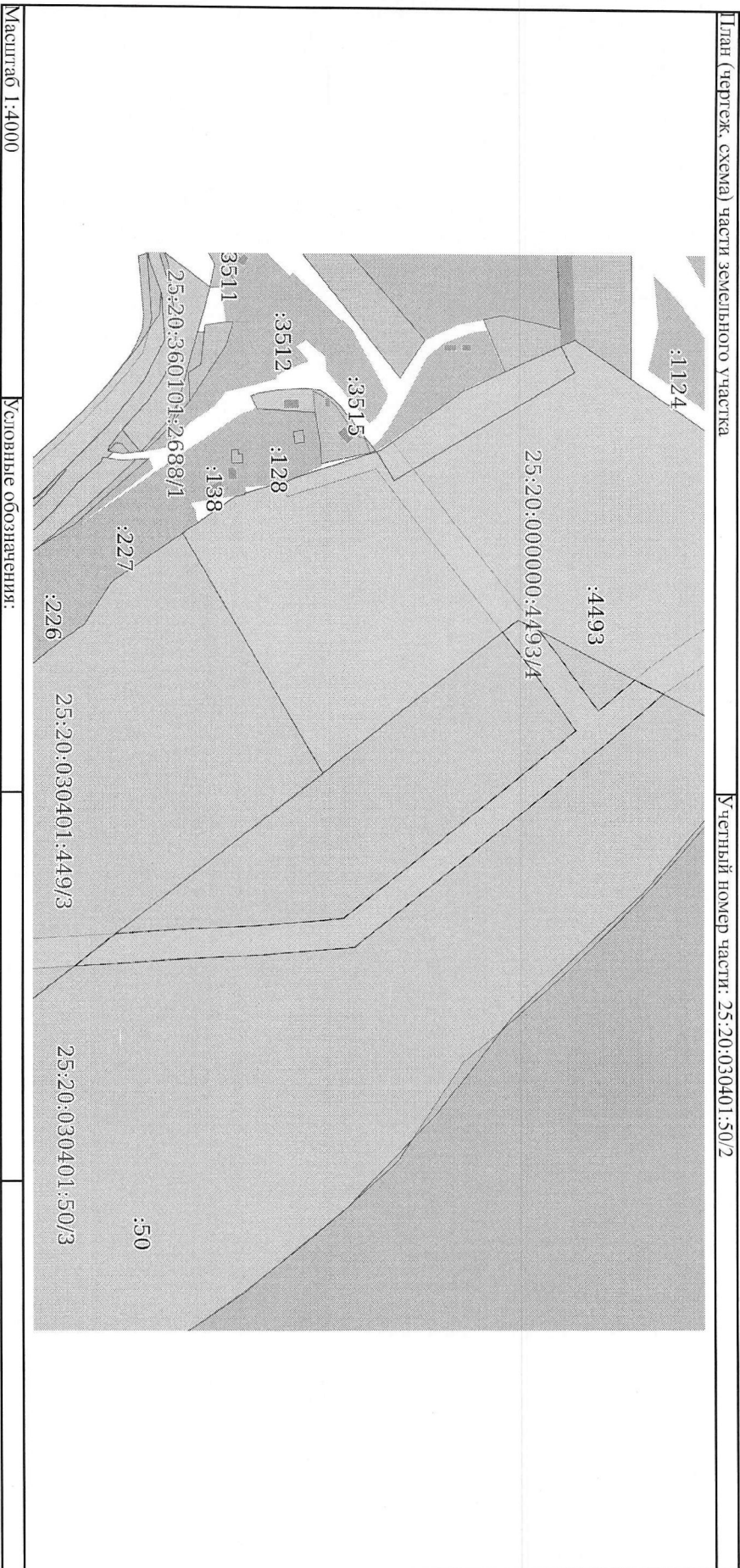
Земельный участок		
Вид объекта недвижимости		
Лист № 1 раздела 4	Всего листов раздела 4: 3	Всего разделов: 8
26.03.2024г.	Всего листов выписки: 18	
Кадастровый номер: 25:20:030401:50		



ПОЛНОЕ НАИМЕНОВАНИЕ ДОЛЖНОСТИ		ДОКУМЕНТ ПОДПИСАН	
ЭЛЕКТРОННОЙ ПОДПИСЬЮ		ИНИЦИАЛЫ, ФАМИЛИЯ	
Сертификат: 00B906B7401CB3BD2B3376ACD0C425108 Владелец: ФЕДЕРАЛЬНАЯ СЛУЖБА ГОСУДАРСТВЕННОЙ РЕГИСТРАЦИИ, КАДАСТРА И КАРТОГРАФИИ Действителен: с 27.06.2023 по 19.09.2024			



Земельный участок			
Вид объекта недвижимости			
Лист № 2 раздела 4	Всего листов раздела 4: 3	Всего разделов: 8	Всего листов выписки: 18
26.03.2024г.			
Кадастровый номер:	25:20:030401:50		

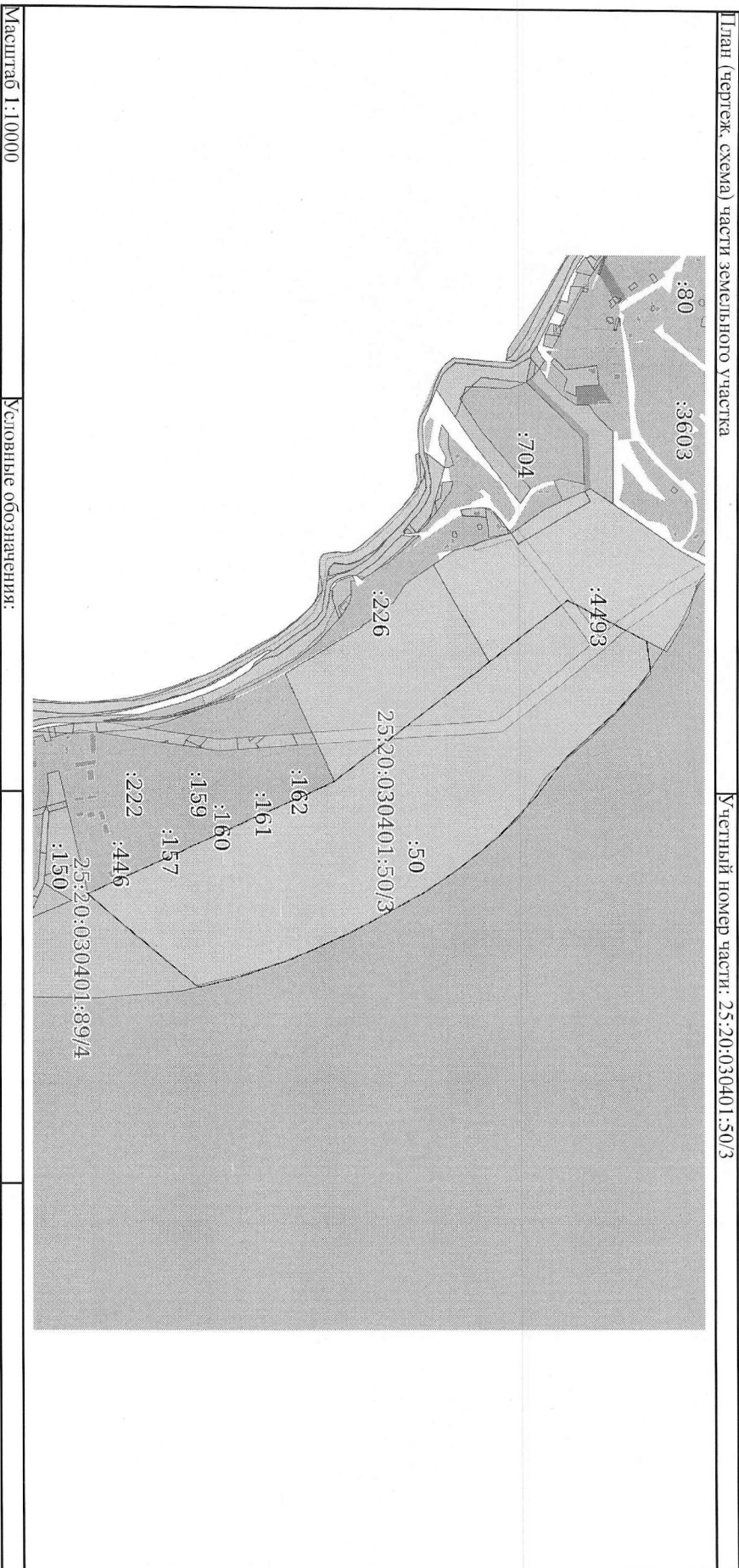



ПОЛНОЕ НАИМЕНОВАНИЕ ДОЛЖНОСТИ		ДОКУМЕНТ ПОДПИСАН	
		ЭЛЕКТРОННОЙ ПОДПИСЬЮ	
		ИННИЦИАЛЫ, ФАМИЛИЯ	

Сертификат: 008B066B7401CB38D2B3576ACDC8425108  
Выдано: ФЕДЕРАЛЬНАЯ СЛУЖБА ГОСУДАРСТВЕННОЙ РЕГИСТРАЦИИ КАДАСТРА И КАРТОГРАФИИ  
Действителен: с 27.06.2023 по 19.09.2024



Земельный участок		
Вид объекта недвижимости		
Лист № 3 раздела 4	Всего листов раздела 4: 3	Всего разделов: 8
26.03.2024г.		Всего листов выписки: 18
Кадастровый номер:	25:20:030401:50	



ПОЛНОЕ НАИМЕНОВАНИЕ ДОЛЖНОСТИ	
	
ДОКУМЕНТ ПОДПИСАН	ИНИЦИАЛЫ, ФАМИЛИЯ
Сертификат: 00BVB66B7401CB38D2B3576ACD9C84E3108 Владелец: ФЕДЕРАЛЬНАЯ СЛУЖБА ГОСУДАРСТВЕННОЙ РЕГИСТРАЦИИ КАДАСТРА И КАРТОГРАФИИ Декретивчен: с 27.06.2023 по 19.09.2024	




Выписка из Единого государственного реестра недвижимости об объекте недвижимости  
Сведения о частях земельного участка

Земельный участок			
вид объекта недвижимости			
Лист № 1 раздела 4.1		Всего листов раздела 4.1: 2	
		Всего разделов: 8	
26.03.2024г.		Всего листов выписки: 18	
Кадастровый номер:		25:20:030401:50	

Учетный номер части	Площадь, м2	Содержание ограничения в использовании или ограничения права на объект недвижимости или обременения объекта недвижимости
1	2	3
25:20:030401:50/1	222102	вид ограничения (обременения): ограничения прав на земельный участок, предусмотренные статьей 56 Земельного кодекса Российской Федерации; Срок действия: не установлен; реквизиты документа-основания: межевой план от 27.05.2009 № 723 выдан: ООО "Краевой кадастровый центр"; Содержание ограничения (обременения): Особый режим использования земли.
25:20:030401:50/2	10350	Водоохранная зона вид ограничения (обременения): ограничения прав на земельный участок, предусмотренные статьей 56 Земельного кодекса Российской Федерации; Срок действия: не установлен; реквизиты документа-основания: межевой план от 27.05.2009 № 723 выдан: ООО "Краевой кадастровый центр"; Содержание ограничения (обременения): Особый режим использования земли.
25:20:030401:50/3	222252	Охранная зона ЛЭП 10 кВ вид ограничения (обременения): ограничения прав на земельный участок, предусмотренные статьей 56 Земельного кодекса Российской Федерации; Срок действия: не установлен; реквизиты документа-основания: приказ "Об утверждении местоположения части береговой линии (границы водного объекта), границ частей водоохранной зоны и прибрежной защитной полосы Японского моря на территории Приморского края" от 07.11.2019 № 05-07/208 выдан: Амурское бассейновое водное управление Федерального агентства водных ресурсов; Содержание ограничения (обременения): В соответствии с частью 15 статьи 65 Водного кодекса Российской Федерации от 03 июня 2006 года № 74-ФЗ в границах водоохранных зон запрещается: 1) использование сточных вод в целях регулирования плодородия почвы; 2) размещение кладбищ, скотомогильников, объектов размещения отходов производства и потребления, химических, взрывчатых, токсичных, отравляющих и ядовитых веществ, пунктов захоронения радиоактивных отходов; 3) осуществление авиационных мер по борьбе с вредными организмами; 4) движение и стоянка транспортных средств (кроме специальных транспортных средств), за исключением их движения по дорогам и стоянки на дорогах и в специально оборудованных местах, имеющих твердое покрытие; 5) размещение автозаправочных станций, складов горюче-смазочных материалов (за исключением случаев, если автозаправочные станции, склады горюче-смазочных материалов размещены на территориях портов, судостроительных и судоремонтных организаций, инфраструктуры внутренних водных путей при условии соблюдения требований законодательства в области охраны окружающей среды и настоящего Кодекса), станций технического обслуживания, используемых для технического осмотра и ремонта транспортных средств, осуществление мойки транспортных средств; 6) размещение специализированных хранилищ пестицидов и

ДОКУМЕНТ ПОДПИСАН	
ПОЛНОЕ НАИМЕНОВАНИЕ ДОЛЖНОСТИ	ИНИЦИАЛЫ, ФАМИЛИЯ




ЭЛЕКТРОННОЙ ПОДПИСЬЮ

Сертификат: 00B9656B7401C6B38D2B3576AC5D5425108  
Владелец: ФЕДЕРАЛЬНАЯ СЛУЖБА ГОСУДАРСТВЕННОЙ  
РЕГИСТРАЦИИ КАДАСТРА И КАРТОГРАФИИ  
Действителен: с 27.06.2023 по 19.09.2024



Земельный участок		
Вид объекта недвижимости		
Лист № 2 разлета 4.1	Всего листов разлета 4.1: 2	Всего разлетов: 8
26.03.2024г.		Всего листов выписки: 18
Кадастровый номер:	25:20:030401:50	

	<p>агрохимикатов, применение пестицидов и агрохимикатов; 7) сброс сточных, в том числе дренажных, вод; 8) разведка и добыча общераспространенных полезных ископаемых (за исключением случаев, если разведка и добыча общераспространенных полезных ископаемых осуществляются пользователями недр, осуществляющими разведку и добычу иных видов полезных ископаемых, в границах предоставленных им в соответствии с законодательством Российской Федерации о недрах горных отвалов и (или) геологических отвалов на основании утвержденного технического проекта в соответствии со статьей 19.1 Закона Российской Федерации от 21 февраля 1992 года N 2395-1 "О недрах"). В соответствии с частью 16 статьи 65 Водного кодекса Российской Федерации от 03 июня 2006 года № 74-ФЗ в границах водоохранной зоны допускается проектирование, строительство, реконструкция, ввод в эксплуатацию, эксплуатация хозяйственных и иных объектов при условии оборудования таких объектов сооружениями, обеспечивающими охрану водных объектов от загрязнения, засорения и истощения вод в соответствии с водным законодательством и законодательством в области охраны окружающей среды.; Реестровый номер границы: 25.00.2.119</p>
--	---

ПОЛНОЕ НАИМЕНОВАНИЕ ДОЛЖНОСТИ	ДОКУМЕНТ ПОДПИСАН	ИНИЦИАЛЫ, ФАМИЛИЯ
	 <p>Сертификат: 00ВВ56В7401СВ38D2В3576АСДС8425108          Владелец: ФЕДЕРАЛЬНАЯ СЛУЖБА ГОСУДАРСТВЕННОЙ РЕГИСТРАЦИИ, КАДАСТРА И КАРТОГРАФИИ          Действителен: с 27.06.2023 по 19.09.2024</p>	

Выписка из Единого государственного реестра недвижимости об объекте недвижимости  
Сведения о частях земельного участка

Земельный участок	
Вид объекта недвижимости	
Лист № 1 раздела 4.2	Всего листов раздела 4.2: 5
	Всего разделов: 8
	Всего листов выписки: 18
26.03.2024г.	
Кадастровый номер: 25:20:030401:50	

Сведения о характерных точках границы части (частей) земельного участка				
Учетный номер части: 25:20:030401:50/1				
Система координат МСК 25, зона 1				
Номер точки	Координаты, м		Описание закрепления на местности	Средняя квадратичная погрешность определения координат характерных точек границ земельного участка, м
	X	Y		
1	2	3	4	5
1	306157.24	1334535.72	-	7.5
2	306145.23	1334549.02	-	7.5
3	306124.48	1334570.21	-	7.5
4	306098.61	1334594.98	-	7.5
5	306078.62	1334613.2	-	7.5
6	306051.67	1334636.87	-	7.5
7	306038.4	1334648.08	-	7.5
8	306024.77	1334659.2	-	7.5
9	305980.72	1334727.81	-	7.5
10	305946	1334759.76	-	7.5
11	305913.31	1334786.79	-	7.5
12	305876.66	1334814.87	-	7.5
13	305840.95	1334839.66	-	7.5
14	305812.21	1334857.6	-	7.5
15	305775.35	1334878.23	-	7.5
16	305733.03	1334900.97	-	7.5
17	305683.05	1334926.89	-	7.5
18	305643.75	1334945.4	-	7.5
19	305615.51	1334957.49	-	7.5
20	305577.59	1334972.29	-	7.5
21	305537.72	1334986.06	-	7.5

ДОКУМЕНТ ПОДПИСАН  
ЭЛЕКТРОННОЙ ПОДПИСЬЮ  
Сертификат: 00B9166B7401C938D2B3576AC5C84E5108 -  
Владелец: ФЕДЕРАЛЬНАЯ СЛУЖБА ГОСУДАРСТВЕННОЙ  
РЕГИСТРАЦИИ, КАДАСТРА И КАРТОГРАФИИ  
Действителен: с 27.06.2023 по 19.09.2024

инициалы, фамилия



Земельный участок  
вид объекта недвижимости

Лист № 2 раздела 4.2

Всего листов раздела 4.2: 5

Всего разделов: 8

Всего листов выписки: 18

26.03.2024г.

Кадастровый номер:

25:20:030401:50

1	2	3	4	5
22	305498.75	1334997.82	-	7.5
23	305478.64	1335003.21	-	7.5
24	305463.51	1335006.49	-	7.5
25	305439.23	1335012.65	-	7.5
26	305431.27	1335014.28	-	7.5
27	305247.32	1334858.34	-	7.5
28	305666.24	1334668.45	-	7.5
29	306061.99	1334359.61	-	7.5
30	306160.73	1334409.42	-	7.5
31	306196.47	1334427.45	-	7.5
32	306203.49	1334481.48	-	7.5
33	306186.35	1334502.25	-	7.5
1	306157.24	1334535.72	-	7.5

ПОЛНОЕ НАИМЕНОВАНИЕ ДОЛЖНОСТИ

ДОКУМЕНТ ПОДПИСАН  
ЭЛЕКТРОННОЙ ПОДПИСЬЮ

инициалы, фамилия

Сертификат: 008B9066B7401CB38D2B3576ACDCK425108  
Выдано: ФЕДЕРАЛЬНАЯ СЛУЖБА ПОСРЕДСТВЕННОЙ  
РЕГИСТРАЦИИ КАДАСТРА И КАРТОГРАФИИ  
Действителен: с 27.06.2023 по 19.09.2024

Земельный участок  
 Вид объекта недвижимости

Лист № 3 раздела 4.2

Всего листов раздела 4.2: 5

Всего разделов: 8

Всего листов выписки: 18

26.03.2024г.

Кадастровый номер: 25:20:030401:50

Сведения о характерных точках границы части (частей) земельного участка

Учетный номер части: 25:20:030401:50/2

Система координат МСК 25, зона 1

Номер точки	Координаты, м		Описание закрепления на местности	Средняя квадратичная погрешность определения координат характерных точек границ земельного участка, м
	X	Y		
1	2	3	4	5
1	305830.39	1334590.27	-	7.5
2	305885.36	1334587.37	-	7.5
3	305951.49	1334581.5	-	7.5
4	305992.77	1334548.2	-	7.5
5	306033.73	1334515.15	-	7.5
6	306072.46	1334483.48	-	7.5
7	306121.34	1334443.51	-	7.5
8	306160.73	1334409.42	-	7.5
9	306141.42	1334399.68	-	7.5
10	306116.7	1334421.08	-	7.5
11	306089.1	1334383.36	-	7.5
12	306075.82	1334366.59	-	7.5
14	306051.36	1334367.91	-	7.5
13	306061.99	1334359.61	-	7.5
15	306073.17	1334395.45	-	7.5
16	306101.31	1334434.06	-	7.5
17	306059.8	1334467.99	-	7.5
18	306021.11	1334499.62	-	7.5
19	305980.21	1334532.63	-	7.5
20	305943.66	1334562.12	-	7.5
21	305883.95	1334567.41	-	7.5
22	305829.19	1334570.3	-	7.5
23	305788.52	1334573.03	-	7.5
24	305760.41	1334594.96	-	7.5

Полное наименование должности

ДОКУМЕНТ ПОДПИСАН  
 ЭЛЕКТРОННОЙ ПОДПИСЬЮ

Инициалы, фамилия

Сертификат: 00B8668B7401 CB38D2B3376ACD8425108

Выдатель: ФЕДЕРАЛЬНАЯ СЛУЖБА ГОСУДАРСТВЕННОЙ

РЕГИСТРАЦИИ, КАДАСТРА, И КАРТОГРАФИИ

Действителен с 27.06.2023 по 19.09.2024



Земельный участок  
вид объекта недвижимости

Лист № 4 раздела 4.2      Всего листов раздела 4.2: 5      Всего разделов: 8      Всего листов выписки: 18

26.03.2024г.

Кадастровый номер:      25:20:030401:50

1	2	3	4	5
1	305830.39	1334590.27	-	7.5

ПОЛНОЕ НАИМЕНОВАНИЕ ДОЛЖНОСТИ      ДОКУМЕНТ ПОДПИСАН      ЭЛЕКТРОННОЙ ПОДПИСЬЮ      ИНИЦИАЛЫ, ФАМИЛИЯ



Сертификат: 00BВ/66B7401CB38D2B3576ACD84E25108  
Владелец: ФЕДЕРАЛЬНАЯ СЛУЖБА ГОСУДАРСТВЕННОЙ  
РЕГИСТРАЦИИ, КАДАСТРА И КАРТОГРАФИИ  
Действителен: с 27.06.2023 по 19.09.2024

Земельный участок  
вид объекта недвижимости

Лист № 5 раздела 4.2

Всего листов раздела 4.2: 5

Всего разделов: 8

Всего листов выписки: 18

26.03.2024г.

Кадастровый номер:

25:20:030401:50

Сведения о характерных точках границы части (частей) земельного участка

Учетный номер части: 25:20:030401:50/3

Система координат МСК 25, зона 1

Номер точки	Координаты, м		Описание закрепления на местности	Средняя квадратичная погрешность определения координат характерных точек границ земельного участка, м
	X	Y		
1	2	3	4	5
1	306075.82	1334366.59	-	7.5
2	306061.99	1334359.61	-	7.5
3	306051.36	1334367.91	-	7.5
4	305788.52	1334573.03	-	7.5
5	305760.41	1334594.96	-	7.5
6	305666.24	1334668.45	-	7.5
7	305247.32	1334858.34	-	7.5
8	305434.61	1335017.12	-	-
9	305490.92	1335003.81	-	-
10	305590.6	1334968.73	-	-
11	305694.24	1334922.18	-	-
12	305820.63	1334853.64	-	-
13	305875.55	1334816.57	-	-
14	305946.02	1334759.54	-	-
15	306004.97	1334697.55	-	-
16	306058.23	1334628.11	-	-
17	306147.15	1334544.47	-	-
18	306191.61	1334491.46	-	-
19	306202.66	1334475.03	-	-
20	306196.47	1334427.45	-	7.5
21	306160.73	1334409.42	-	7.5
22	306141.42	1334399.68	-	7.5
1	306075.82	1334366.59	-	7.5

Полное наименование должности

 ДОКУМЕНТ ПОДПИСАН  
ЭЛЕКТРОННОЙ ПОДПИСЬЮ

инициалы, фамилия

Сертификат: 00B81056B7401C8382B3576K6C8C425108  
Владелец: ФЕДЕРАЛЬНАЯ СЛУЖБА ГОСУДАРСТВЕННОЙ  
РЕГИСТРАЦИИ, КАДАСТРА И КАРТОГРАФИИ  
Действителен: с 27/06/2023 по 19/09/2024



Значения ЗАО



Выдано

Дата и время выдачи  
Уполномоченный  
сотрудник МОЦ