

Филиал публично-правовой компании "Роскадастр" по Приморскому краю
полное наименование органа регистрации прав
Выписка из Единого государственного реестра недвижимости об объекте недвижимости



Сведения о характеристиках объекта недвижимости

На основании запроса от 07.11.2023, поступившего на рассмотрение 07.11.2023, сообщаем, что согласно записям Единого государственного реестра недвижимости:

Раздел 1 Лист 1

Земельный участок			
вид объекта недвижимости			

Лист № 1 раздела 1	Всего листов раздела 1: 3	Всего разделов: 8	Всего листов выписки: 50
--------------------	---------------------------	-------------------	--------------------------

07.11.2023г. № КУВИ-001/2023-251188144	
Кадастровый номер:	25:28:080101:121
Номер кадастрового квартала:	25:28:080101
Дата присвоения кадастрового номера:	05.03.2010

Ранее присвоенный государственный учетный номер:	данные отсутствуют
Местоположение:	Местоположение установлено относительно ориентира, расположенного за пределами участка. Ориентир жилой дом. Участок находится примерно в 5855 м, по направлению на северо-запад от ориентира. Почтовый адрес ориентира: край Приморский, г. Владивосток, п-ов Песчаный, ул. Школьная, дом 22.
Площадь:	10222579 +/- 27976
Кадастровая стоимость, руб.:	4164499.15
Кадастровые номера расположенных в пределах земельного участка объектов недвижимости:	данные отсутствуют
Кадастровые номера объектов недвижимости, из которых образован объект недвижимости:	25:28:080101:66
Кадастровые номера образованных объектов недвижимости:	данные отсутствуют
Категория земель:	Земли сельскохозяйственного назначения
Виды разрешенного использования:	Для сельскохозяйственного назначения
Сведения о кадастровом инженере:	данные отсутствуют
Сведения о лесах, водных объектах и об иных природных объектах, расположенных в пределах земельного участка:	данные отсутствуют
Сведения о том, что земельный участок полностью расположен в границах зоны с особыми условиями использования территории, территории объекта культурного наследия, публичного сервитута:	данные отсутствуют

полное наименование должности	 ДОКУМЕНТ ПОДПИСАН ЭЛЕКТРОННОЙ ПОДПИСЬЮ Сертификат: 00ВВ056В7401СВ38D2В3576АСDС8425108 Владелец: ФЕДЕРАЛЬНАЯ СЛУЖБА ГОСУДАРСТВЕННОЙ РЕГИСТРАЦИИ, КАДАСТРА И КАРТОГРАФИИ Действителен: с 27.06.2023 по 19.09.2024	инициалы, фамилия

Земельный участок			
вид объекта недвижимости			
Лист № 2 раздела 1	Всего листов раздела 1: 3	Всего разделов: 8	Всего листов выписки: 50
07.11.2023г. № КУВИ-001/2023-251188144			
Кадастровый номер:		25:28:080101:121	
Сведения о том, что земельный участок расположен в границах особой экономической зоны, территории опережающего социально-экономического развития, зоны территориального развития в Российской Федерации, игровой зоны:		данные отсутствуют	
Сведения о том, что земельный участок расположен в границах особо охраняемой природной территории, охотничьих угодий, лесничеств:		данные отсутствуют	
Сведения о результатах проведения государственного земельного надзора:		данные отсутствуют	
Сведения о расположении земельного участка в границах территории, в отношении которой утвержден проект межевания территории:		данные отсутствуют	
Условный номер земельного участка:		данные отсутствуют	
Сведения о принятии акта и (или) заключении договора, предусматривающих предоставление в соответствии с земельным законодательством исполнительным органом государственным органом власти или органом местного самоуправления, находящегося в государственной или муниципальной собственности земельного участка для строительства наемного дома социального использования или наемного дома коммерческого использования:		данные отсутствуют	
Сведения о том, что земельный участок или земельные участки образованы на основании решения об изъятии земельного участка и (или) расположенного на нем объекта недвижимости для государственных или муниципальных нужд:		данные отсутствуют	
Сведения о том, что земельный участок образован из земель или земельного участка, государственная собственность на которые не разграничена:		данные отсутствуют	
Сведения о наличии земельного спора о местоположении границ земельных участков:		данные отсутствуют	
Статус записи об объекте недвижимости:		Сведения об объекте недвижимости имеют статус "актуальные"	
Особые отметки:		Сведения об ограничениях права на объект недвижимости, обременениях данного объекта, не зарегистрированных в реестре прав, ограничений прав и обременений недвижимого имущества: вид ограничения (обременения): прочие ограничения прав и обременения объекта недвижимости; срок	



ДОКУМЕНТ ПОДПИСАН
ЭЛЕКТРОННОЙ ПОДПИСЬЮ

Сертификат: 00BV056B7401CB38D2B3576ACDC8425108

Владелец: ФЕДЕРАЛЬНАЯ СЛУЖБА ГОСУДАРСТВЕННОЙ
РЕГИСТРАЦИИ, КАДАСТРА И КАРТОГРАФИИ
Действителен: с 27.06.2023 по 19.09.2024

полное наименование должности

инициалы, фамилия

Земельный участок			
вид объекта недвижимости			
Лист № 3 раздела 1	Всего листов раздела 1: 3	Всего разделов: 8	Всего листов выписки: 50
07.11.2023г. № КУВИ-001/2023-251188144			
Кадастровый номер:		25:28:080101:121	
		<p>действия не установлен. вид ограничения (обременения): ограничения прав на земельный участок, предусмотренные статьей 56 Земельного кодекса Российской Федерации; срок действия: с 27.02.2017; реквизиты документа-основания: распоряжение от 07.12.2016 № 36-р выдан: Распоряжение Управления Росреестра по Приморскому краю. вид ограничения (обременения): ограничения прав на земельный участок, предусмотренные статьей 56 Земельного кодекса Российской Федерации; срок действия: с 18.04.2019; реквизиты документа-основания: постановление Правительства Российской Федерации от 05.04.2012 № 282 выдан: Правительство Российской Федерации. вид ограничения (обременения): ограничения прав на земельный участок, предусмотренные статьей 56 Земельного кодекса Российской Федерации; срок действия: с 08.11.2019; реквизиты документа-основания: постановление администрации Приморского края "О создании охранной зоны национального парка "Земля леопарда" от 15.01.2013 № 3-ПА выдан: Администрация Приморского края. вид ограничения (обременения): ограничения прав на земельный участок, предусмотренные статьей 56 Земельного кодекса Российской Федерации; срок действия: с 25.08.2022; реквизиты документа-основания: решение об установлении или изменении границ зон с особыми условиями использования территорий от 30.06.2022 № 1520 выдан: А. И. Ляйфер.</p>	
Получатель выписки:		Пономарев Антон Андреевич	

полное наименование должности	 ДОКУМЕНТ ПОДПИСАН ЭЛЕКТРОННОЙ ПОДПИСЬЮ Сертификат: 00BV056B7401CB38D2B3576ACDC8425108 Владелец: ФЕДЕРАЛЬНАЯ СЛУЖБА ГОСУДАРСТВЕННОЙ РЕГИСТРАЦИИ, КАДАСТРА И КАРТОГРАФИИ Действителен: с 27.06.2023 по 19.09.2024	инициалы, фамилия
-------------------------------	---	-------------------

Выписка из Единого государственного реестра недвижимости об объекте недвижимости
Сведения о зарегистрированных правах

Земельный участок			
вид объекта недвижимости			
Лист № 1 раздела 2	Всего листов раздела 2: 2	Всего разделов: 8	Всего листов выписки: 50
07.11.2023г. № КУВИ-001/2023-251188144			
Кадастровый номер:		25:28:080101:121	
1	Правообладатель (правообладатели):	1.1	Пономарев Антон Андреевич, 01.02.1979, гор.Волгоград, Российская Федерация, СНИЛС 113-877-366 75 Паспорт гражданина Российской Федерации серия 45 09 №712644, выдан 15.09.2008, Отделением по району Аэропорт ОУФМС России по гор.Москве в CAO 125252, Москва г, б-р. Ходынский, д. 9, кв. 124
	Сведения о возможности предоставления третьим лицам персональных данных физического лица:	1.1.1	данные отсутствуют
2	Вид, номер, дата и время государственной регистрации права:	2.1	Собственность 25:28:080101:121-25/065/2021-6 12.05.2021 08:11:42
3	Сведения об осуществлении государственной регистрации сделки, права без необходимого в силу закона согласия третьего лица, органа:	3.1	данные отсутствуют
4	Ограничение прав и обременение объекта недвижимости:	не зарегистрировано	
5	Договоры участия в долевом строительстве:	не зарегистрировано	
6	Заявленные в судебном порядке права требования:	данные отсутствуют	
7	Сведения о возможности предоставления третьим лицам персональных данных физического лица	данные отсутствуют	
8	Сведения о возражении в отношении зарегистрированного права:	данные отсутствуют	
9	Сведения о наличии решения об изъятии объекта недвижимости для государственных и муниципальных нужд:	данные отсутствуют	
10	Сведения о невозможности государственной регистрации без личного участия правообладателя или его законного представителя:	данные отсутствуют	



ДОКУМЕНТ ПОДПИСАН
ЭЛЕКТРОННОЙ ПОДПИСЬЮ

Сертификат: 00BV056B7401CB38D2B3576ACDC8425108

Владелец: ФЕДЕРАЛЬНАЯ СЛУЖБА ГОСУДАРСТВЕННОЙ

РЕГИСТРАЦИИ, КАДАСТРА И КАРТОГРАФИИ

Действителен: с 27.06.2023 по 19.09.2024

полное наименование должности

инициалы, фамилия

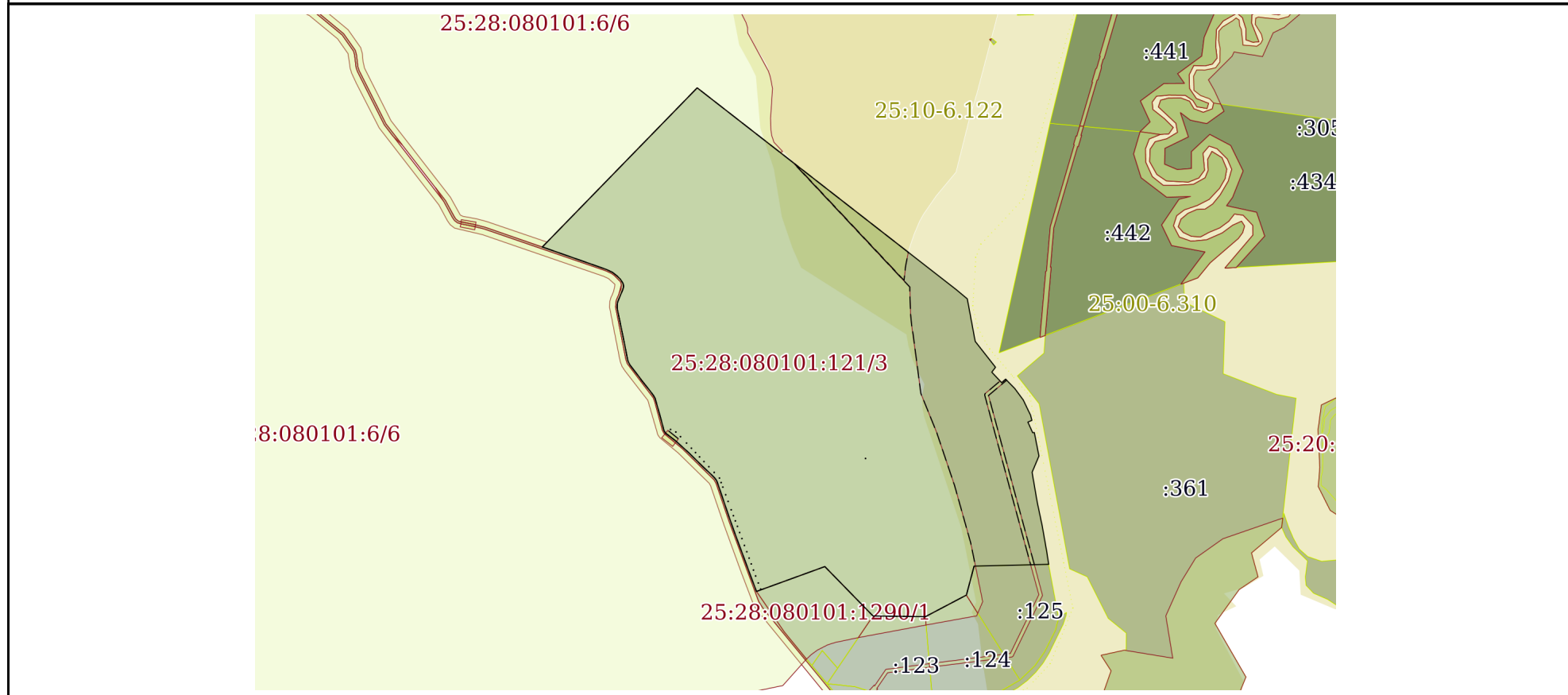
Земельный участок			
вид объекта недвижимости			
Лист № 2 раздела 2	Всего листов раздела 2: 2	Всего разделов: 8	Всего листов выписки: 50
07.11.2023г. № КУВИ-001/2023-251188144			
Кадастровый номер:		25:28:080101:121	
11	Правопритязания и сведения о наличии поступивших, но не рассмотренных заявлений о проведении государственной регистрации права (перехода, прекращения права), ограничения права или обременения объекта недвижимости, сделки в отношении объекта недвижимости:	отсутствуют	
11	Сведения о невозможности государственной регистрации перехода, прекращения, ограничения права на земельный участок из земель сельскохозяйственного назначения:	данные отсутствуют	

полное наименование должности	 ДОКУМЕНТ ПОДПИСАН ЭЛЕКТРОННОЙ ПОДПИСЬЮ Сертификат: 00ВВ056В7401СВ38D2В3576АСDC8425108 Владелец: ФЕДЕРАЛЬНАЯ СЛУЖБА ГОСУДАРСТВЕННОЙ РЕГИСТРАЦИИ, КАДАСТРА И КАРТОГРАФИИ Действителен: с 27.06.2023 по 19.09.2024	инициалы, фамилия
-------------------------------	---	-------------------

Выписка из Единого государственного реестра недвижимости об объекте недвижимости
Описание местоположения земельного участка

Земельный участок			
вид объекта недвижимости			
Лист № 1 раздела 3	Всего листов раздела 3: 1	Всего разделов: 8	Всего листов выписки: 50
07.11.2023г. № КУВИ-001/2023-251188144			
Кадастровый номер:		25:28:080101:121	

План (чертеж, схема) земельного участка



Масштаб 1:50000 Условные обозначения:

полное наименование должности	 ДОКУМЕНТ ПОДПИСАН ЭЛЕКТРОННОЙ ПОДПИСЬЮ	инициалы, фамилия
	Сертификат: 00ВВ056В7401СВ38D2В3576АСDC8425108 Владелец: ФЕДЕРАЛЬНАЯ СЛУЖБА ГОСУДАРСТВЕННОЙ РЕГИСТРАЦИИ, КАДАСТРА И КАРТОГРАФИИ Действителен: с 27.06.2023 по 19.09.2024	

Выписка из Единого государственного реестра недвижимости об объекте недвижимости

Описание местоположения земельного участка

Земельный участок			
вид объекта недвижимости			
Лист № 1 раздела 3.1	Всего листов раздела 3.1: 13	Всего разделов: 8	Всего листов выписки: 50
07.11.2023г. № КУВИ-001/2023-251188144			
Кадастровый номер:		25:28:080101:121	

Описание местоположения границ земельного участка							
№ п/п	Номер точки		Дирекционный угол	Горизонтальное проложение, м	Описание закрепления на местности	Кадастровые номера смежных участков	Сведения об адресах правообладателей смежных земельных участков
	начальная	конечная					
1	2	3	4	5	6	7	8
1	1.1.1	1.1.2	268°37.2`	629.49	данные отсутствуют	25:28:080101:125	адрес отсутствует
2	1.1.2	1.1.3	194°51.5`	252.69	данные отсутствуют	25:28:080101:125	адрес отсутствует
3	1.1.3	1.1.4	242°12.4`	391.18	данные отсутствуют	25:28:080101:124	г Москва, б-р Ходынский, д 9, кв 124
4	1.1.4	1.1.5	270°48.2`	441.91	данные отсутствуют	25:28:080101:123	адрес отсутствует
5	1.1.5	1.1.6	315°42.8`	582.23	данные отсутствуют	25:28:080101:1290	адрес отсутствует
6	1.1.6	1.1.7	250°0.3`	613.62	данные отсутствуют	25:28:080101:1290	адрес отсутствует
7	1.1.7	1.1.8	339°20.2`	139.57	данные отсутствуют	25:28:080101:944(1)	данные отсутствуют
8	1.1.8	1.1.9	339°49.2`	127.28	данные отсутствуют	25:28:080101:944(1)	данные отсутствуют
9	1.1.9	1.1.10	339°36.7`	129.92	данные отсутствуют	25:28:080101:944(1)	данные отсутствуют
10	1.1.10	1.1.11	339°42.8`	124.23	данные отсутствуют	25:28:080101:944(1)	данные отсутствуют
11	1.1.11	1.1.12	340°16.5`	122.6	данные отсутствуют	25:28:080101:944(1)	данные отсутствуют
12	1.1.12	1.1.13	341°21.9`	221.47	данные отсутствуют	25:28:080101:944(1)	данные отсутствуют
13	1.1.13	1.1.14	341°9.7`	116.97	данные отсутствуют	25:28:080101:944(1)	данные отсутствуют
14	1.1.14	1.1.15	332°52.4`	17.81	данные отсутствуют	25:28:080101:944(1)	данные отсутствуют
15	1.1.15	1.1.16	324°5.2`	20.51	данные отсутствуют	25:28:080101:944(1)	данные отсутствуют
16	1.1.16	1.1.17	315°21.5`	39.65	данные отсутствуют	25:28:080101:944(1)	данные отсутствуют
17	1.1.17	1.1.18	312°47.6`	96.2	данные отсутствуют	25:28:080101:944(1)	данные отсутствуют
18	1.1.18	1.1.19	314°48.9`	170.48	данные отсутствуют	25:28:080101:944(1)	данные отсутствуют
19	1.1.19	1.1.20	312°7.5`	148.3	данные отсутствуют	25:28:080101:944(1)	данные отсутствуют
20	1.1.20	1.1.21	307°42.9`	84.2	данные отсутствуют	25:28:080101:944(1)	данные отсутствуют
21	1.1.21	1.1.22	305°48.7`	23.6	данные отсутствуют	25:28:080101:944(1)	данные отсутствуют
22	1.1.22	1.1.23	327°35.9`	24.67	данные отсутствуют	25:28:080101:944(1)	данные отсутствуют



ДОКУМЕНТ ПОДПИСАН
ЭЛЕКТРОННОЙ ПОДПИСЬЮ

Сертификат: 00BV056B7401CB38D2B3576ACDC8425108

Владелец: ФЕДЕРАЛЬНАЯ СЛУЖБА ГОСУДАРСТВЕННОЙ

РЕГИСТРАЦИИ, КАДАСТРА И КАРТОГРАФИИ

Действителен: с 27.06.2023 по 19.09.2024

полное наименование должности

инициалы, фамилия

Земельный участок
вид объекта недвижимости

Лист № 2 раздела 3.1

Всего листов раздела 3.1: 13

Всего разделов: 8

Всего листов выписки: 50

07.11.2023г. № КУВИ-001/2023-251188144

Кадастровый номер:

25:28:080101:121

1	2	3	4	5	6	7	8
23	1.1.23	1.1.24	345°17.9'	43.18	данные отсутствуют	25:28:080101:944(1)	данные отсутствуют
24	1.1.24	1.1.25	345°18.6'	67.63	данные отсутствуют	25:28:080101:944(1)	данные отсутствуют
25	1.1.25	1.1.26	344°11.8'	171.76	данные отсутствуют	25:28:080101:944(1)	данные отсутствуют
26	1.1.26	1.1.27	331°34.1'	27.6	данные отсутствуют	25:28:080101:944(1)	данные отсутствуют
27	1.1.27	1.1.28	323°7.0'	50.98	данные отсутствуют	25:28:080101:944(1)	данные отсутствуют
28	1.1.28	1.1.29	321°15.1'	115.39	данные отсутствуют	25:28:080101:944(1)	данные отсутствуют
29	1.1.29	1.1.30	324°53.3'	30.39	данные отсутствуют	25:28:080101:944(1)	данные отсутствуют
30	1.1.30	1.1.31	322°27.5'	130.57	данные отсутствуют	25:28:080101:944(1)	данные отсутствуют
31	1.1.31	1.1.32	332°36.8'	34.59	данные отсутствуют	25:28:080101:944(1)	данные отсутствуют
32	1.1.32	1.1.33	344°30.7'	14.45	данные отсутствуют	25:28:080101:944(1)	данные отсутствуют
33	1.1.33	1.1.34	349°7.4'	123.05	данные отсутствуют	25:28:080101:944(1)	данные отсутствуют
34	1.1.34	1.1.35	348°25.0'	136.06	данные отсутствуют	25:28:080101:944(1)	данные отсутствуют
35	1.1.35	1.1.36	348°4.7'	159.69	данные отсутствуют	25:28:080101:944(1)	данные отсутствуют
36	1.1.36	1.1.37	351°57.4'	29.16	данные отсутствуют	25:28:080101:944(1)	данные отсутствуют
37	1.1.37	1.1.38	1°38.6'	29.3	данные отсутствуют	25:28:080101:944(1)	данные отсутствуют
38	1.1.38	1.1.39	10°31.3'	18.67	данные отсутствуют	25:28:080101:944(1)	данные отсутствуют
39	1.1.39	1.1.40	22°5.1'	25.93	данные отсутствуют	25:28:080101:944(1)	данные отсутствуют
40	1.1.40	1.1.41	22°57.7'	83.41	данные отсутствуют	25:28:080101:944(1)	данные отсутствуют
41	1.1.41	1.1.42	15°40.3'	26.1	данные отсутствуют	25:28:080101:944(1)	данные отсутствуют
42	1.1.42	1.1.43	359°39.1'	14.76	данные отсутствуют	25:28:080101:944(1)	данные отсутствуют
43	1.1.43	1.1.44	342°58.4'	19.16	данные отсутствуют	25:28:080101:944(1)	данные отсутствуют
44	1.1.44	1.1.45	327°31.9'	38.36	данные отсутствуют	25:28:080101:944(1)	данные отсутствуют
45	1.1.45	1.1.46	314°38.6'	39.82	данные отсутствуют	25:28:080101:944(1)	данные отсутствуют
46	1.1.46	1.1.47	308°10.9'	48.42	данные отсутствуют	25:28:080101:944(1)	данные отсутствуют
47	1.1.47	1.1.48	295°33.6'	55.6	данные отсутствуют	25:28:080101:944(1)	данные отсутствуют
48	1.1.48	1.1.49	289°30.0'	111.26	данные отсутствуют	25:28:080101:944(1)	данные отсутствуют
49	1.1.49	1.1.50	289°21.2'	355.58	данные отсутствуют	25:28:080101:944(1)	данные отсутствуют
50	1.1.50	1.1.51	289°21.1'	108.01	данные отсутствуют	25:28:080101:944(1)	данные отсутствуют
51	1.1.51	1.1.52	44°12.6'	1873.53	данные отсутствуют	данные отсутствуют	данные отсутствуют



ДОКУМЕНТ ПОДПИСАН
ЭЛЕКТРОННОЙ ПОДПИСЬЮ

Сертификат: 00BV056B7401CB38D2B3576ACDC8425108

Владелец: ФЕДЕРАЛЬНАЯ СЛУЖБА ГОСУДАРСТВЕННОЙ

РЕГИСТРАЦИИ, КАДАСТРА И КАРТОГРАФИИ

Действителен: с 27.06.2023 по 19.09.2024

полное наименование должности

инициалы, фамилия

Земельный участок
вид объекта недвижимости

Лист № 3 раздела 3.1

Всего листов раздела 3.1: 13

Всего разделов: 8

Всего листов выписки: 50

07.11.2023г. № КУВИ-001/2023-251188144

Кадастровый номер:

25:28:080101:121

1	2	3	4	5	6	7	8
52	1.1.52	1.1.53	127°55.6`	2768.87	данные отсутствуют	данные отсутствуют	данные отсутствуют
53	1.1.53	1.1.54	129°51.8`	123.52	данные отсутствуют	данные отсутствуют	данные отсутствуют
54	1.1.54	1.1.55	169°29.2`	364.95	данные отсутствуют	данные отсутствуют	данные отсутствуют
55	1.1.55	1.1.56	141°53.4`	277.8	данные отсутствуют	данные отсутствуют	данные отсутствуют
56	1.1.56	1.1.57	217°16.3`	52	данные отсутствуют	данные отсутствуют	данные отсутствуют
57	1.1.57	1.1.58	136°46.4`	121.79	данные отсутствуют	данные отсутствуют	данные отсутствуют
58	1.1.58	1.1.59	48°42.3`	44.64	данные отсутствуют	данные отсутствуют	данные отсутствуют
59	1.1.59	1.1.60	135°35.9`	109.12	данные отсутствуют	данные отсутствуют	данные отсутствуют
60	1.1.60	1.1.61	143°27.2`	121.59	данные отсутствуют	данные отсутствуют	данные отсутствуют
61	1.1.61	1.1.62	154°29.2`	105.75	данные отсутствуют	данные отсутствуют	данные отсутствуют
62	1.1.62	1.1.63	153°28.4`	33.18	данные отсутствуют	данные отсутствуют	данные отсутствуют
63	1.1.63	1.1.64	164°45.7`	43.72	данные отсутствуют	данные отсутствуют	данные отсутствуют
64	1.1.64	1.1.65	168°12.1`	4.6	данные отсутствуют	данные отсутствуют	данные отсутствуют
65	1.1.65	1.1.66	246°21.1`	36.92	данные отсутствуют	данные отсутствуют	данные отсутствуют
66	1.1.66	1.1.67	155°40.7`	98.12	данные отсутствуют	данные отсутствуют	данные отсутствуют
67	1.1.67	1.1.68	84°47.0`	14.08	данные отсутствуют	данные отсутствуют	данные отсутствуют
68	1.1.68	1.1.69	168°51.4`	20.9	данные отсутствуют	данные отсутствуют	данные отсутствуют
69	1.1.69	1.1.70	168°54.6`	180.92	данные отсутствуют	данные отсутствуют	данные отсутствуют
70	1.1.70	1.1.71	202°49.5`	149.05	данные отсутствуют	данные отсутствуют	данные отсутствуют
71	1.1.71	1.1.72	170°16.9`	253.93	данные отсутствуют	данные отсутствуют	данные отсутствуют
72	1.1.72	1.1.73	168°7.9`	204.76	данные отсутствуют	данные отсутствуют	данные отсутствуют
73	1.1.73	1.1.74	169°59.3`	225.91	данные отсутствуют	данные отсутствуют	данные отсутствуют
74	1.1.74	1.1.1	171°25.2`	105.04	данные отсутствуют	данные отсутствуют	данные отсутствуют
75	1.2.75	1.2.76	69°19.1`	1.61	данные отсутствуют	данные отсутствуют	данные отсутствуют
76	1.2.76	1.2.77	339°34.2`	3.18	данные отсутствуют	данные отсутствуют	данные отсутствуют
77	1.2.77	1.2.78	249°26.6`	1.62	данные отсутствуют	данные отсутствуют	данные отсутствуют
78	1.2.78	1.2.79	249°26.6`	1.62	данные отсутствуют	данные отсутствуют	данные отсутствуют
79	1.2.79	1.2.80	159°20.3`	3.17	данные отсутствуют	данные отсутствуют	данные отсутствуют
80	1.2.80	1.2.75	69°46.5`	1.62	данные отсутствуют	данные отсутствуют	данные отсутствуют



ДОКУМЕНТ ПОДПИСАН
ЭЛЕКТРОННОЙ ПОДПИСЬЮ

Сертификат: 00BV056B7401CB38D2B3576ACDC8425108

Владелец: ФЕДЕРАЛЬНАЯ СЛУЖБА ГОСУДАРСТВЕННОЙ

РЕГИСТРАЦИИ, КАДАСТРА И КАРТОГРАФИИ

Действителен: с 27.06.2023 по 19.09.2024

полное наименование должности

инициалы, фамилия

Земельный участок

вид объекта недвижимости

Лист № 4 раздела 3.1

Всего листов раздела 3.1: 13

Всего разделов: 8

Всего листов выписки: 50

07.11.2023г. № КУВИ-001/2023-251188144

Кадастровый номер:

25:28:080101:121

1	2	3	4	5	6	7	8
81	1.3.81	1.3.82	24°58.4'	1.61	данные отсутствуют	данные отсутствуют	данные отсутствуют
82	1.3.82	1.3.83	295°21.3'	3.18	данные отсутствуют	данные отсутствуют	данные отсутствуют
83	1.3.83	1.3.84	205°17.8'	1.61	данные отсутствуют	данные отсутствуют	данные отсутствуют
84	1.3.84	1.3.85	205°17.8'	1.61	данные отсутствуют	данные отсутствуют	данные отсутствуют
85	1.3.85	1.3.86	115°21.3'	3.18	данные отсутствуют	данные отсутствуют	данные отсутствуют
86	1.3.86	1.3.81	25°36.9'	1.62	данные отсутствуют	данные отсутствуют	данные отсутствуют
87	1.4.87	1.4.88	68°59.3'	1.62	данные отсутствуют	данные отсутствуют	данные отсутствуют
88	1.4.88	1.4.89	339°20.3'	3.17	данные отсутствуют	данные отсутствуют	данные отсутствуют
89	1.4.89	1.4.90	249°46.5'	1.62	данные отсутствуют	данные отсутствуют	данные отсутствуют
90	1.4.90	1.4.91	248°59.3'	1.62	данные отсутствуют	данные отсутствуют	данные отсутствуют
91	1.4.91	1.4.92	159°20.3'	3.17	данные отсутствуют	данные отсутствуют	данные отсутствуют
92	1.4.92	1.4.87	69°46.5'	1.62	данные отсутствуют	данные отсутствуют	данные отсутствуют
93	1.5.93	1.5.94	39°51.1'	1.58	данные отсутствуют	данные отсутствуют	данные отсутствуют
94	1.5.94	1.5.95	306°9.5'	3.22	данные отсутствуют	данные отсутствуют	данные отсутствуют
95	1.5.95	1.5.96	218°33.3'	1.7	данные отсутствуют	данные отсутствуют	данные отсутствуют
96	1.5.96	1.5.97	221°13.3'	1.5	данные отсутствуют	данные отсутствуют	данные отсутствуют
97	1.5.97	1.5.98	126°9.5'	3.22	данные отсутствуют	данные отсутствуют	данные отсутствуют
98	1.5.98	1.5.93	39°45.6'	1.63	данные отсутствуют	данные отсутствуют	данные отсутствуют
99	1.6.99	1.6.100	69°19.1'	1.61	данные отсутствуют	данные отсутствуют	данные отсутствуют
100	1.6.100	1.6.101	339°34.2'	3.18	данные отсутствуют	данные отсутствуют	данные отсутствуют
101	1.6.101	1.6.102	249°34.0'	1.63	данные отсутствуют	данные отсутствуют	данные отсутствуют
102	1.6.102	1.6.103	249°19.1'	1.61	данные отсутствуют	данные отсутствуют	данные отсутствуют
103	1.6.103	1.6.104	159°20.3'	3.17	данные отсутствуют	данные отсутствуют	данные отсутствуют
104	1.6.104	1.6.99	69°46.5'	1.62	данные отсутствуют	данные отсутствуют	данные отсутствуют
105	1.7.105	1.7.106	45°14.6'	1.66	данные отсутствуют	данные отсутствуют	данные отсутствуют
106	1.7.106	1.7.107	315°7.7'	3.17	данные отсутствуют	данные отсутствуют	данные отсутствуют
107	1.7.107	1.7.108	225°14.9'	1.63	данные отсутствуют	данные отсутствуют	данные отсутствуют
108	1.7.108	1.7.109	225°15.1'	1.61	данные отсутствуют	данные отсутствуют	данные отсутствуют
109	1.7.109	1.7.110	135°15.3'	3.18	данные отсутствуют	данные отсутствуют	данные отсутствуют



ДОКУМЕНТ ПОДПИСАН
ЭЛЕКТРОННОЙ ПОДПИСЬЮ

Сертификат: 00BV056B7401CB38D2B3576ACDC8425108

Владелец: ФЕДЕРАЛЬНАЯ СЛУЖБА ГОСУДАРСТВЕННОЙ

РЕГИСТРАЦИИ, КАДАСТРА И КАРТОГРАФИИ

Действителен: с 27.06.2023 по 19.09.2024

полное наименование должности

инициалы, фамилия

Земельный участок

вид объекта недвижимости

Лист № 5 раздела 3.1

Всего листов раздела 3.1: 13

Всего разделов: 8

Всего листов выписки: 50

07.11.2023г. № КУВИ-001/2023-251188144

Кадастровый номер:

25:28:080101:121

1	2	3	4	5	6	7	8
110	1.7.110	1.7.105	45°0.0'	1.58	данные отсутствуют	данные отсутствуют	данные отсутствуют
111	1.8.111	1.8.112	70°6.5'	1.62	данные отсутствуют	данные отсутствуют	данные отсутствуют
112	1.8.112	1.8.113	339°51.8'	3.2	данные отсутствуют	данные отсутствуют	данные отсутствуют
113	1.8.113	1.8.114	249°19.1'	1.61	данные отсутствуют	данные отсутствуют	данные отсутствуют
114	1.8.114	1.8.115	250°6.5'	1.62	данные отсутствуют	данные отсутствуют	данные отсутствуют
115	1.8.115	1.8.116	159°58.3'	3.18	данные отсутствуют	данные отсутствуют	данные отсутствуют
116	1.8.116	1.8.111	69°46.5'	1.62	данные отсутствуют	данные отсутствуют	данные отсутствуют
117	1.9.117	1.9.118	46°45.1'	1.62	данные отсутствуют	данные отсутствуют	данные отсутствуют
118	1.9.118	1.9.119	316°31.7'	3.18	данные отсутствуют	данные отсутствуют	данные отсутствуют
119	1.9.119	1.9.120	226°30.4'	1.61	данные отсутствуют	данные отсутствуют	данные отсутствуют
120	1.9.120	1.9.121	226°45.1'	1.62	данные отсутствуют	данные отсутствуют	данные отсутствуют
121	1.9.121	1.9.122	136°46.9'	3.18	данные отсутствуют	данные отсутствуют	данные отсутствуют
122	1.9.122	1.9.117	46°29.6'	1.63	данные отсутствуют	данные отсутствуют	данные отсутствуют
123	1.10.123	1.10.124	70°6.5'	1.62	данные отсутствуют	данные отсутствуют	данные отсутствуют
124	1.10.124	1.10.125	339°51.8'	3.2	данные отсутствуют	данные отсутствуют	данные отсутствуют
125	1.10.125	1.10.126	249°26.6'	1.62	данные отсутствуют	данные отсутствуют	данные отсутствуют
126	1.10.126	1.10.127	249°59.2'	1.61	данные отсутствуют	данные отсутствуют	данные отсутствуют
127	1.10.127	1.10.128	159°48.1'	3.19	данные отсутствуют	данные отсутствуют	данные отсутствуют
128	1.10.128	1.10.129	69°39.1'	1.61	данные отсутствуют	данные отсутствуют	данные отсутствуют
129	1.11.129	1.11.130	46°59.5'	1.63	данные отсутствуют	данные отсутствуют	данные отсутствуют
130	1.11.130	1.11.131	316°39.1'	3.19	данные отсутствуют	данные отсутствуют	данные отсутствуют
131	1.11.131	1.11.132	226°15.1'	1.62	данные отсутствуют	данные отсутствуют	данные отсутствуют



ДОКУМЕНТ ПОДПИСАН
ЭЛЕКТРОННОЙ ПОДПИСЬЮ

Сертификат: 00BV056B7401CB38D2B3576ACDC8425108

Владелец: ФЕДЕРАЛЬНАЯ СЛУЖБА ГОСУДАРСТВЕННОЙ

РЕГИСТРАЦИИ, КАДАСТРА И КАРТОГРАФИИ

Действителен: с 27.06.2023 по 19.09.2024

полное наименование должности

инициалы, фамилия

Земельный участок

вид объекта недвижимости

Лист № 6 раздела 3.1

Всего листов раздела 3.1: 13

Всего разделов: 8

Всего листов выписки: 50

07.11.2023г. № КУВИ-001/2023-251188144

Кадастровый номер:

25:28:080101:121

1	2	3	4	5	6	7	8
132	1.11.132	1.11.133	226°59.5'	1.63	данные отсутствуют	данные отсутствуют	данные отсутствуют
133	1.11.133	1.11.134	136°39.1'	3.19	данные отсутствуют	данные отсутствуют	данные отсутствуют
134	1.11.134	1.11.129	46°15.1'	1.62	данные отсутствуют	данные отсутствуют	данные отсутствуют
135	1.12.135	1.12.136	69°46.5'	1.62	данные отсутствуют	данные отсутствуют	данные отсутствуют
136	1.12.136	1.12.137	339°48.1'	3.19	данные отсутствуют	данные отсутствуют	данные отсутствуют
137	1.12.137	1.12.138	249°46.5'	1.62	данные отсутствуют	данные отсутствуют	данные отсутствуют
138	1.12.138	1.12.139	249°39.1'	1.61	данные отсутствуют	данные отсутствуют	данные отсутствуют
139	1.12.139	1.12.140	159°58.3'	3.18	данные отсутствуют	данные отсутствуют	данные отсутствуют
140	1.12.140	1.12.141	69°46.5'	1.62	данные отсутствуют	данные отсутствуют	данные отсутствуют
141	1.13.141	1.13.142	46°45.1'	1.62	данные отсутствуют	данные отсутствуют	данные отсутствуют
142	1.13.142	1.13.143	316°46.9'	3.18	данные отсутствуют	данные отсутствуют	данные отсутствуют
143	1.13.143	1.13.144	226°29.6'	1.63	данные отсутствуют	данные отсутствуют	данные отсутствуют
144	1.13.144	1.13.145	226°45.1'	1.62	данные отсутствуют	данные отсутствуют	данные отсутствуют
145	1.13.145	1.13.146	136°31.7'	3.18	данные отсутствуют	данные отсутствуют	данные отсутствуют
146	1.13.146	1.13.147	46°30.4'	1.61	данные отсутствуют	данные отсутствуют	данные отсутствуют
147	1.14.147	1.14.148	69°39.1'	1.61	данные отсутствуют	данные отсутствуют	данные отсутствуют



ДОКУМЕНТ ПОДПИСАН
ЭЛЕКТРОННОЙ ПОДПИСЬЮ

Сертификат: 00BV056B7401CB38D2B3576ACDC8425108

Владелец: ФЕДЕРАЛЬНАЯ СЛУЖБА ГОСУДАРСТВЕННОЙ

РЕГИСТРАЦИИ, КАДАСТРА И КАРТОГРАФИИ

Действителен: с 27.06.2023 по 19.09.2024

полное наименование должности

инициалы, фамилия

Земельный участок

вид объекта недвижимости

Лист № 7 раздела 3.1

Всего листов раздела 3.1: 13

Всего разделов: 8

Всего листов выписки: 50

07.11.2023г. № КУВИ-001/2023-251188144

Кадастровый номер:

25:28:080101:121

1	2	3	4	5	6	7	8
148	1.14.148	1.14.149	339°58.3`	3.18	данные отсутствуют	данные отсутствуют	данные отсутствуют
149	1.14.149	1.14.150	249°34.0`	1.63	данные отсутствуют	данные отсутствуют	данные отсутствуют
150	1.14.150	1.14.151	249°39.1`	1.61	данные отсутствуют	данные отсутствуют	данные отсутствуют
151	1.14.151	1.14.152	159°44.4`	3.18	данные отсутствуют	данные отсутствуют	данные отсутствуют
152	1.14.152	1.14.153	69°46.5`	1.62	данные отсутствуют	данные отсутствуют	данные отсутствуют
153	1.15.153	1.15.154	46°44.2`	1.63	данные отсутствуют	данные отсутствуют	данные отсутствуют
154	1.15.154	1.15.155	316°39.1`	3.19	данные отсутствуют	данные отсутствуют	данные отсутствуют
155	1.15.155	1.15.156	226°15.1`	1.62	данные отсутствуют	данные отсутствуют	данные отсутствуют
156	1.15.156	1.15.157	226°45.1`	1.62	данные отсутствуют	данные отсутствуют	данные отсутствуют
157	1.15.157	1.15.158	136°39.5`	3.18	данные отсутствуют	данные отсутствуют	данные отсутствуют
158	1.15.158	1.15.159	46°46.0`	1.61	данные отсутствуют	данные отсутствуют	данные отсутствуют
159	1.16.159	1.16.160	69°39.1`	1.61	данные отсутствуют	данные отсутствуют	данные отсутствуют
160	1.16.160	1.16.161	339°44.4`	3.18	данные отсутствуют	данные отсутствуют	данные отсутствуют
161	1.16.161	1.16.162	249°46.5`	1.62	данные отсутствуют	данные отсутствуют	данные отсутствуют
162	1.16.162	1.16.163	249°39.1`	1.61	данные отсутствуют	данные отсутствуют	данные отсутствуют
163	1.16.163	1.16.164	159°58.3`	3.18	данные отсутствуют	данные отсутствуют	данные отсутствуют



ДОКУМЕНТ ПОДПИСАН
ЭЛЕКТРОННОЙ ПОДПИСЬЮ

Сертификат: 00BV056B7401CB38D2B3576ACDC8425108

Владелец: ФЕДЕРАЛЬНАЯ СЛУЖБА ГОСУДАРСТВЕННОЙ

РЕГИСТРАЦИИ, КАДАСТРА И КАРТОГРАФИИ

Действителен: с 27.06.2023 по 19.09.2024

полное наименование должности

инициалы, фамилия

Земельный участок

вид объекта недвижимости

Лист № 8 раздела 3.1

Всего листов раздела 3.1: 13

Всего разделов: 8

Всего листов выписки: 50

07.11.2023г. № КУВИ-001/2023-251188144

Кадастровый номер:

25:28:080101:121

1	2	3	4	5	6	7	8
164	1.16.164	1.16.159	69°34.0'	1.63	данные отсутствуют	данные отсутствуют	данные отсутствуют
165	1.17.165	1.17.166	46°59.5'	1.63	данные отсутствуют	данные отсутствуют	данные отсутствуют
166	1.17.166	1.17.167	316°46.9'	3.18	данные отсутствуют	данные отсутствуют	данные отсутствуют
167	1.17.167	1.17.168	226°29.6'	1.63	данные отсутствуют	данные отсутствуют	данные отсутствуют
168	1.17.168	1.17.169	226°45.1'	1.62	данные отсутствуют	данные отсутствуют	данные отсутствуют
169	1.17.169	1.17.170	136°47.4'	3.17	данные отсутствуют	данные отсутствуют	данные отсутствуют
170	1.17.170	1.17.171	46°45.1'	1.62	данные отсутствуют	данные отсутствуют	данные отсутствуют
171	1.18.171	1.18.172	69°19.1'	1.61	данные отсутствуют	данные отсутствуют	данные отсутствуют
172	1.18.172	1.18.173	339°44.4'	3.18	данные отсутствуют	данные отсутствуют	данные отсутствуют
173	1.18.173	1.18.174	249°46.5'	1.62	данные отсутствуют	данные отсутствуют	данные отсутствуют
174	1.18.174	1.18.175	249°19.1'	1.61	данные отсутствуют	данные отсутствуют	данные отсутствуют
175	1.18.175	1.18.176	159°44.4'	3.18	данные отсутствуют	данные отсутствуют	данные отсутствуют
176	1.18.176	1.18.177	69°46.5'	1.62	данные отсутствуют	данные отсутствуют	данные отсутствуют
177	1.19.177	1.19.178	47°15.1'	1.62	данные отсутствуют	данные отсутствуют	данные отсутствуют
178	1.19.178	1.19.179	316°39.1'	3.19	данные отсутствуют	данные отсутствуют	данные отсутствуют
179	1.19.179	1.19.180	226°30.4'	1.61	данные отсутствуют	данные отсутствуют	данные отсутствуют



ДОКУМЕНТ ПОДПИСАН
ЭЛЕКТРОННОЙ ПОДПИСЬЮ

Сертификат: 00ВВ056В7401СВ38D2В3576АСDС8425108

Владелец: ФЕДЕРАЛЬНАЯ СЛУЖБА ГОСУДАРСТВЕННОЙ

РЕГИСТРАЦИИ, КАДАСТРА И КАРТОГРАФИИ

Действителен: с 27.06.2023 по 19.09.2024

полное наименование должности

инициалы, фамилия

Земельный участок

вид объекта недвижимости

Лист № 9 раздела 3.1

Всего листов раздела 3.1: 13

Всего разделов: 8

Всего листов выписки: 50

07.11.2023г. № КУВИ-001/2023-251188144

Кадастровый номер:

25:28:080101:121

1	2	3	4	5	6	7	8
180	1.19.180	1.19.181	226°59.5'	1.63	данные отсутствуют	данные отсутствуют	данные отсутствуют
181	1.19.181	1.19.182	136°39.1'	3.19	данные отсутствуют	данные отсутствуют	данные отсутствуют
182	1.19.182	1.19.177	46°15.1'	1.62	данные отсутствуют	данные отсутствуют	данные отсутствуют
183	1.20.183	1.20.184	69°46.5'	1.62	данные отсутствуют	данные отсутствуют	данные отсутствуют
184	1.20.184	1.20.185	339°48.1'	3.19	данные отсутствуют	данные отсутствуют	данные отсутствуют
185	1.20.185	1.20.186	249°26.6'	1.62	данные отсутствуют	данные отсутствуют	данные отсутствуют
186	1.20.186	1.20.187	249°46.5'	1.62	данные отсутствуют	данные отсутствуют	данные отсутствуют
187	1.20.187	1.20.188	159°44.4'	3.18	данные отсутствуют	данные отсутствуют	данные отсутствуют
188	1.20.188	1.20.189	69°46.5'	1.62	данные отсутствуют	данные отсутствуют	данные отсутствуют
189	1.21.189	1.21.190	47°0.6'	1.61	данные отсутствуют	данные отсутствуют	данные отсутствуют
190	1.21.190	1.21.191	316°46.9'	3.18	данные отсутствуют	данные отсутствуют	данные отсутствуют
191	1.21.191	1.21.192	226°15.1'	1.62	данные отсутствуют	данные отсутствуют	данные отсутствуют
192	1.21.192	1.21.193	227°15.1'	1.62	данные отсутствуют	данные отсутствуют	данные отсутствуют
193	1.21.193	1.21.194	136°39.1'	3.19	данные отсутствуют	данные отсутствуют	данные отсутствуют
194	1.21.194	1.21.189	46°15.1'	1.62	данные отсутствуют	данные отсутствуют	данные отсутствуют
195	1.22.195	1.22.196	69°46.5'	1.62	данные отсутствуют	данные отсутствуют	данные отсутствуют



ДОКУМЕНТ ПОДПИСАН
ЭЛЕКТРОННОЙ ПОДПИСЬЮ

Сертификат: 00BV056B7401CB38D2B3576ACDC8425108

Владелец: ФЕДЕРАЛЬНАЯ СЛУЖБА ГОСУДАРСТВЕННОЙ

РЕГИСТРАЦИИ, КАДАСТРА И КАРТОГРАФИИ

Действителен: с 27.06.2023 по 19.09.2024

полное наименование должности

инициалы, фамилия

Земельный участок
вид объекта недвижимости

Лист № 10 раздела 3.1

Всего листов раздела 3.1: 13

Всего разделов: 8

Всего листов выписки: 50

07.11.2023г. № КУВИ-001/2023-251188144

Кадастровый номер:

25:28:080101:121

1	2	3	4	5	6	7	8
196	1.22.196	1.22.197	339°34.2`	3.18	данные отсутствуют	данные отсутствуют	данные отсутствуют
197	1.22.197	1.22.198	249°46.5`	1.62	данные отсутствуют	данные отсутствуют	данные отсутствуют
198	1.22.198	1.22.199	249°46.5`	1.62	данные отсутствуют	данные отсутствуют	данные отсутствуют
199	1.22.199	1.22.200	159°38.0`	3.19	данные отсутствуют	данные отсутствуют	данные отсутствуют
200	1.22.200	1.22.205	69°26.6`	1.62	данные отсутствуют	данные отсутствуют	данные отсутствуют
201	1.23.201	1.23.202	62°39.0`	1.63	данные отсутствуют	данные отсутствуют	данные отсутствуют
202	1.23.202	1.23.203	328°10.0`	3.17	данные отсутствуют	данные отсутствуют	данные отсутствуют
203	1.23.203	1.23.204	243°26.1`	1.57	данные отсутствуют	данные отсутствуют	данные отсутствуют
204	1.23.204	1.23.205	241°50.6`	1.61	данные отсутствуют	данные отсутствуют	данные отсутствуют
205	1.23.205	1.23.206	148°21.4`	3.18	данные отсутствуют	данные отсутствуют	данные отсутствуют
206	1.23.206	1.23.201	61°56.9`	1.55	данные отсутствуют	данные отсутствуют	данные отсутствуют
207	1.24.207	1.24.208	69°46.5`	1.62	данные отсутствуют	данные отсутствуют	данные отсутствуют
208	1.24.208	1.24.209	339°38.0`	3.19	данные отсутствуют	данные отсутствуют	данные отсутствуют
209	1.24.209	1.24.210	249°26.6`	1.62	данные отсутствуют	данные отсутствуют	данные отсутствуют
210	1.24.210	1.24.211	249°46.5`	1.62	данные отсутствуют	данные отсутствуют	данные отсутствуют
211	1.24.211	1.24.212	159°24.1`	3.18	данные отсутствуют	данные отсутствуют	данные отсутствуют



ДОКУМЕНТ ПОДПИСАН
ЭЛЕКТРОННОЙ ПОДПИСЬЮ

Сертификат: 00BV056B7401CB38D2B3576ACDC8425108

Владелец: ФЕДЕРАЛЬНАЯ СЛУЖБА ГОСУДАРСТВЕННОЙ

РЕГИСТРАЦИИ, КАДАСТРА И КАРТОГРАФИИ

Действителен: с 27.06.2023 по 19.09.2024

полное наименование должности

инициалы, фамилия

Земельный участок
вид объекта недвижимости

Лист № 11 раздела 3.1

Всего листов раздела 3.1: 13

Всего разделов: 8

Всего листов выписки: 50

07.11.2023г. № КУВИ-001/2023-251188144

Кадастровый номер:

25:28:080101:121

1	2	3	4	5	6	7	8
212	1.24.212	1.24.20 7	69°39.1`	1.61	данные отсутствуют	данные отсутствуют	данные отсутствуют
213	1.25.213	1.25.21 4	69°39.1`	1.61	данные отсутствуют	данные отсутствуют	данные отсутствуют
214	1.25.214	1.25.21 5	339°48.1`	3.19	данные отсутствуют	данные отсутствуют	данные отсутствуют
215	1.25.215	1.25.21 6	249°46.5`	1.62	данные отсутствуют	данные отсутствуют	данные отсутствуют
216	1.25.216	1.25.21 7	249°39.1`	1.61	данные отсутствуют	данные отсутствуют	данные отсутствуют
217	1.25.217	1.25.21 8	159°48.1`	3.19	данные отсутствуют	данные отсутствуют	данные отсутствуют
218	1.25.218	1.25.21 3	69°46.5`	1.62	данные отсутствуют	данные отсутствуют	данные отсутствуют
219	1.26.219	1.26.22 0	69°46.5`	1.62	данные отсутствуют	данные отсутствуют	данные отсутствуют
220	1.26.220	1.26.22 1	339°34.2`	3.18	данные отсутствуют	данные отсутствуют	данные отсутствуют
221	1.26.221	1.26.22 2	249°46.5`	1.62	данные отсутствуют	данные отсутствуют	данные отсутствуют
222	1.26.222	1.26.22 3	249°46.5`	1.62	данные отсутствуют	данные отсутствуют	данные отсутствуют
223	1.26.223	1.26.22 4	159°27.9`	3.19	данные отсутствуют	данные отсутствуют	данные отсутствуют
224	1.26.224	1.26.21 9	69°19.1`	1.61	данные отсутствуют	данные отсутствуют	данные отсутствуют
225	1.27.225	1.27.22 6	69°31.7`	1.6	данные отсутствуют	данные отсутствуют	данные отсутствуют
226	1.27.226	1.27.22 7	339°44.4`	3.18	данные отсутствуют	данные отсутствуют	данные отсутствуют
227	1.27.227	1.27.22 8	249°51.8`	1.6	данные отсутствуют	данные отсутствуют	данные отсутствуют



ДОКУМЕНТ ПОДПИСАН
ЭЛЕКТРОННОЙ ПОДПИСЬЮ

Сертификат: 00BV056B7401CB38D2B3576ACDC8425108

Владелец: ФЕДЕРАЛЬНАЯ СЛУЖБА ГОСУДАРСТВЕННОЙ

РЕГИСТРАЦИИ, КАДАСТРА И КАРТОГРАФИИ

Действителен: с 27.06.2023 по 19.09.2024

полное наименование должности

инициалы, фамилия

Земельный участок

вид объекта недвижимости

Лист № 12 раздела 3.1

Всего листов раздела 3.1: 13

Всего разделов: 8

Всего листов выписки: 50

07.11.2023г. № КУВИ-001/2023-251188144

Кадастровый номер:

25:28:080101:121

1	2	3	4	5	6	7	8
228	1.27.228	1.27.229	249°41.3`	1.64	данные отсутствуют	данные отсутствуют	данные отсутствуют
229	1.27.229	1.27.230	159°44.4`	3.18	данные отсутствуют	данные отсутствуют	данные отсутствуют
230	1.27.230	1.27.235	70°1.0`	1.64	данные отсутствуют	данные отсутствуют	данные отсутствуют
231	1.28.231	1.28.232	69°46.5`	1.62	данные отсутствуют	данные отсутствуют	данные отсутствуют
232	1.28.232	1.28.233	339°27.9`	3.19	данные отсутствуют	данные отсутствуют	данные отсутствуют
233	1.28.233	1.28.234	249°19.1`	1.61	данные отсутствуют	данные отсутствуют	данные отсутствуют
234	1.28.234	1.28.235	249°46.5`	1.62	данные отсутствуют	данные отсутствуют	данные отсутствуют
235	1.28.235	1.28.236	159°34.2`	3.18	данные отсутствуют	данные отсутствуют	данные отсутствуют
236	1.28.236	1.28.231	69°46.5`	1.62	данные отсутствуют	данные отсутствуют	данные отсутствуют
237	1.29.237	1.29.238	69°19.1`	1.61	данные отсутствуют	данные отсутствуют	данные отсутствуют
238	1.29.238	1.29.239	339°44.4`	3.18	данные отсутствуют	данные отсутствуют	данные отсутствуют
239	1.29.239	1.29.240	249°46.5`	1.62	данные отсутствуют	данные отсутствуют	данные отсутствуют
240	1.29.240	1.29.241	249°19.1`	1.61	данные отсутствуют	данные отсутствуют	данные отсутствуют
241	1.29.241	1.29.242	159°54.5`	3.17	данные отсутствуют	данные отсутствуют	данные отсутствуют
242	1.29.242	1.29.237	69°53.8`	1.63	данные отсутствуют	данные отсутствуют	данные отсутствуют
243	1.30.243	1.30.244	69°26.6`	1.62	данные отсутствуют	данные отсутствуют	данные отсутствуют



ДОКУМЕНТ ПОДПИСАН
ЭЛЕКТРОННОЙ ПОДПИСЬЮ

Сертификат: 00BV056B7401CB38D2B3576ACDC8425108

Владелец: ФЕДЕРАЛЬНАЯ СЛУЖБА ГОСУДАРСТВЕННОЙ

РЕГИСТРАЦИИ, КАДАСТРА И КАРТОГРАФИИ

Действителен: с 27.06.2023 по 19.09.2024

полное наименование должности

инициалы, фамилия

Земельный участок

вид объекта недвижимости

Лист № 13 раздела 3.1

Всего листов раздела 3.1: 13

Всего разделов: 8

Всего листов выписки: 50

07.11.2023г. № КУВИ-001/2023-251188144

Кадастровый номер:

25:28:080101:121

1	2	3	4	5	6	7	8
244	1.30.244	1.30.24 5	339°34.2`	3.18	данные отсутствуют	данные отсутствуют	данные отсутствуют
245	1.30.245	1.30.24 6	249°39.1`	1.61	данные отсутствуют	данные отсутствуют	данные отсутствуют
246	1.30.246	1.30.24 7	249°26.6`	1.62	данные отсутствуют	данные отсутствуют	данные отсутствуют
247	1.30.247	1.30.24 8	159°34.2`	3.18	данные отсутствуют	данные отсутствуют	данные отсутствуют
248	1.30.248	1.30.24 3	69°39.1`	1.61	данные отсутствуют	данные отсутствуют	данные отсутствуют



ДОКУМЕНТ ПОДПИСАН
ЭЛЕКТРОННОЙ ПОДПИСЬЮ

Сертификат: 00ВВ056В7401СВ38D2В3576АСDC8425108

Владелец: ФЕДЕРАЛЬНАЯ СЛУЖБА ГОСУДАРСТВЕННОЙ

РЕГИСТРАЦИИ, КАДАСТРА И КАРТОГРАФИИ

Действителен: с 27.06.2023 по 19.09.2024

полное наименование должности

инициалы, фамилия

Выписка из Единого государственного реестра недвижимости об объекте недвижимости

Описание местоположения земельного участка

Земельный участок			
вид объекта недвижимости			
Лист № 1 раздела 3.2	Всего листов раздела 3.2: 10	Всего разделов: 8	Всего листов выписки: 50
07.11.2023г. № КУВИ-001/2023-251188144			
Кадастровый номер:		25:28:080101:121	

Сведения о характерных точках границы земельного участка				
Система координат МСК 25, зона 1				
Номер точки	Координаты, м		Описание закрепления на местности	Средняя квадратичная погрешность определения координат характерных точек границ земельного участка, м
	X	Y		
1	2	3	4	5
1	371336.83	1380255.95	-	0.2
2	371321.67	1379626.64	-	0.2
3	371077.43	1379561.84	-	0.2
4	370895.03	1379215.79	-	0.2
5	370901.23	1378773.92	-	0.2
6	371318.02	1378367.38	-	0.3
7	371108.2	1377790.75	-	0.3
8	371238.79	1377741.5	-	0.3
9	371358.26	1377697.59	-	0.3
10	371480.04	1377652.33	-	0.3
11	371596.56	1377609.26	-	0.3
12	371711.97	1377567.88	-	0.3
13	371921.83	1377497.11	-	0.3
14	372032.53	1377459.34	-	0.3
15	372048.38	1377451.22	-	0.3
16	372064.99	1377439.19	-	0.3
17	372093.2	1377411.33	-	0.3
18	372158.55	1377340.74	-	0.3
19	372278.71	1377219.8	-	0.3
20	372378.18	1377109.81	-	0.3
21	372429.69	1377043.2	-	0.3
22	372443.5	1377024.06	-	0.3



ДОКУМЕНТ ПОДПИСАН
ЭЛЕКТРОННОЙ ПОДПИСЬЮ

Сертификат: 00BV056B7401CB38D2B3576ACDC8425108

Владелец: ФЕДЕРАЛЬНАЯ СЛУЖБА ГОСУДАРСТВЕННОЙ
РЕГИСТРАЦИИ, КАДАСТРА И КАРТОГРАФИИ
Действителен: с 27.06.2023 по 19.09.2024

полное наименование должности

инициалы, фамилия

Земельный участок

вид объекта недвижимости

Лист № 2 раздела 3.2

Всего листов раздела 3.2: 10

Всего разделов: 8

Всего листов выписки: 50

07.11.2023г. № КУВИ-001/2023-251188144

Кадастровый номер:

25:28:080101:121

1	2	3	4	5
23	372464.33	1377010.84	-	0.3
24	372506.1	1376999.88	-	0.3
25	372571.52	1376982.73	-	0.3
26	372736.79	1376935.95	-	0.3
27	372761.06	1376922.81	-	0.3
28	372801.84	1376892.21	-	0.3
29	372891.83	1376819.99	-	0.3
30	372916.69	1376802.51	-	0.3
31	373020.22	1376722.95	-	0.3
32	373050.93	1376707.04	-	0.3
33	373064.86	1376703.18	-	0.3
34	373185.7	1376679.96	-	0.3
35	373318.99	1376652.64	-	0.3
36	373475.24	1376619.65	-	0.3
37	373504.11	1376615.57	-	0.3
38	373533.4	1376616.41	-	0.3
39	373551.76	1376619.82	-	0.3
40	373575.79	1376629.57	-	0.3
41	373652.59	1376662.11	-	0.3
42	373677.72	1376669.16	-	0.3
43	373692.48	1376669.07	-	0.3
44	373710.8	1376663.46	-	0.3
45	373743.16	1376642.87	-	0.3
46	373771.14	1376614.54	-	0.3
47	373801.07	1376576.48	-	0.3
48	373825.06	1376526.32	-	0.3
49	373862.2	1376421.44	-	0.3
50	373980.04	1376085.95	-	0.3
51	374015.83	1375984.04	-	0.3



ДОКУМЕНТ ПОДПИСАН
ЭЛЕКТРОННОЙ ПОДПИСЬЮ

Сертификат: 00ВВ056В7401СВ38D2В3576АСDС8425108

Владелец: ФЕДЕРАЛЬНАЯ СЛУЖБА ГОСУДАРСТВЕННОЙ

РЕГИСТРАЦИИ, КАДАСТРА И КАРТОГРАФИИ

Действителен: с 27.06.2023 по 19.09.2024

полное наименование должности

инициалы, фамилия

Земельный участок

вид объекта недвижимости

Лист № 3 раздела 3.2

Всего листов раздела 3.2: 10

Всего разделов: 8

Всего листов выписки: 50

07.11.2023г. № КУВИ-001/2023-251188144

Кадастровый номер:

25:28:080101:121

1	2	3	4	5
52	375358.75	1377290.44	-	0.3
53	373656.88	1379474.54	-	0.2
54	373577.71	1379569.35	-	0.2
55	373218.89	1379635.94	-	0.2
56	373000.31	1379807.39	-	0.2
57	372958.93	1379775.9	-	0.2
58	372870.19	1379859.31	-	0.2
59	372899.65	1379892.85	-	0.2
60	372821.69	1379969.2	-	0.2
61	372724.01	1380041.6	-	0.2
62	372628.57	1380087.15	-	0.2
63	372598.88	1380101.97	-	0.2
64	372556.7	1380113.46	-	0.2
65	372552.2	1380114.4	-	0.2
66	372537.39	1380080.58	-	0.2
67	372447.98	1380120.99	-	0.2
68	372449.26	1380135.01	-	0.2
69	372428.75	1380139.05	-	0.2
70	372251.21	1380173.85	-	0.2
71	372113.83	1380116.03	-	0.2
72	371863.54	1380158.9	-	0.2
73	371663.16	1380201.01	-	0.2
74	371440.69	1380240.28	-	0.2
1	371336.83	1380255.95	-	0.2
1	371126.55	1377826.18	-	0.3
2	371127.12	1377827.69	-	0.3
3	371130.1	1377826.58	-	0.3
4	371129.53	1377825.06	-	0.3
5	371128.96	1377823.54	-	0.3



ДОКУМЕНТ ПОДПИСАН
ЭЛЕКТРОННОЙ ПОДПИСЬЮ

Сертификат: 00ВВ056В7401СВ38D2В3576АСDС8425108

Владелец: ФЕДЕРАЛЬНАЯ СЛУЖБА ГОСУДАРСТВЕННОЙ

РЕГИСТРАЦИИ, КАДАСТРА И КАРТОГРАФИИ

Действителен: с 27.06.2023 по 19.09.2024

полное наименование должности

инициалы, фамилия

Земельный участок

вид объекта недвижимости

Лист № 4 раздела 3.2

Всего листов раздела 3.2: 10

Всего разделов: 8

Всего листов выписки: 50

07.11.2023г. № КУВИ-001/2023-251188144

Кадастровый номер:

25:28:080101:121

1	2	3	4	5
6	371125.99	1377824.66	-	0.3
1	371126.55	1377826.18	-	0.3
1	372474.48	1377066.93	-	0.3
2	372475.94	1377067.61	-	0.3
3	372477.3	1377064.74	-	0.3
4	372475.84	1377064.05	-	0.3
5	372474.38	1377063.36	-	0.3
6	372473.02	1377066.23	-	0.3
1	372474.48	1377066.93	-	0.3
1	371178.03	1377806.84	-	0.3
2	371178.61	1377808.35	-	0.3
3	371181.58	1377807.23	-	0.3
4	371181.02	1377805.71	-	0.3
5	371180.44	1377804.2	-	0.3
6	371177.47	1377805.32	-	0.3
1	371178.03	1377806.84	-	0.3
1	372452.81	1377111.73	-	0.3
2	372454.02	1377112.74	-	0.3
3	372455.92	1377110.14	-	0.3
4	372454.59	1377109.08	-	0.3
5	372453.46	1377108.09	-	0.3
6	372451.56	1377110.69	-	0.3
1	372452.81	1377111.73	-	0.3
1	371237.65	1377784.44	-	0.3
2	371238.22	1377785.95	-	0.3
3	371241.2	1377784.84	-	0.3
4	371240.63	1377783.31	-	0.3
5	371240.06	1377781.8	-	0.3
6	371237.09	1377782.92	-	0.3



ДОКУМЕНТ ПОДПИСАН
ЭЛЕКТРОННОЙ ПОДПИСЬЮ

Сертификат: 00ВВ056В7401СВ38D2В3576АСDС8425108

Владелец: ФЕДЕРАЛЬНАЯ СЛУЖБА ГОСУДАРСТВЕННОЙ

РЕГИСТРАЦИИ, КАДАСТРА И КАРТОГРАФИИ

Действителен: с 27.06.2023 по 19.09.2024

полное наименование должности

инициалы, фамилия

Земельный участок

вид объекта недвижимости

Лист № 5 раздела 3.2

Всего листов раздела 3.2: 10

Всего разделов: 8

Всего листов выписки: 50

07.11.2023г. № КУВИ-001/2023-251188144

Кадастровый номер:

25:28:080101:121

1	2	3	4	5
1	371237.65	1377784.44	-	0.3
1	372413.51	1377150.87	-	0.3
2	372414.68	1377152.05	-	0.3
3	372416.93	1377149.81	-	0.3
4	372415.78	1377148.65	-	0.3
5	372414.65	1377147.51	-	0.3
6	372412.39	1377149.75	-	0.3
1	372413.51	1377150.87	-	0.3
1	371287.41	1377766.15	-	0.3
2	371287.96	1377767.67	-	0.3
3	371290.96	1377766.57	-	0.3
4	371290.39	1377765.06	-	0.3
5	371289.84	1377763.54	-	0.3
6	371286.85	1377764.63	-	0.3
1	371287.41	1377766.15	-	0.3
1	372359.53	1377201.73	-	0.3
2	372360.64	1377202.91	-	0.3
3	372362.95	1377200.72	-	0.3
4	372361.84	1377199.55	-	0.3
5	372360.73	1377198.37	-	0.3
6	372358.41	1377200.55	-	0.3
1	372359.53	1377201.73	-	0.3
1	371339.04	1377747.18	-	0.3
2	371339.59	1377748.7	-	0.3
3	371342.59	1377747.6	-	0.3
4	371342.02	1377746.08	-	0.3
5	371341.47	1377744.57	-	0.3
6	371338.48	1377745.67	-	0.3
1	371339.04	1377747.18	-	0.3



ДОКУМЕНТ ПОДПИСАН
ЭЛЕКТРОННОЙ ПОДПИСЬЮ

Сертификат: 00ВВ056В7401СВ38D2В3576АСDС8425108

Владелец: ФЕДЕРАЛЬНАЯ СЛУЖБА ГОСУДАРСТВЕННОЙ

РЕГИСТРАЦИИ, КАДАСТРА И КАРТОГРАФИИ

Действителен: с 27.06.2023 по 19.09.2024

полное наименование должности

инициалы, фамилия

Земельный участок

вид объекта недвижимости

Лист № 6 раздела 3.2

Всего листов раздела 3.2: 10

Всего разделов: 8

Всего листов выписки: 50

07.11.2023г. № КУВИ-001/2023-251188144

Кадастровый номер:

25:28:080101:121

1	2	3	4	5
1	372315.85	1377242.87	-	0.3
2	372316.96	1377244.06	-	0.3
3	372319.28	1377241.87	-	0.3
4	372318.16	1377240.7	-	0.3
5	372317.05	1377239.51	-	0.3
6	372314.73	1377241.7	-	0.3
1	372315.85	1377242.87	-	0.3
1	371387.99	1377729.21	-	0.3
2	371388.55	1377730.73	-	0.3
3	371391.54	1377729.63	-	0.3
4	371390.98	1377728.11	-	0.3
5	371390.42	1377726.6	-	0.3
6	371387.43	1377727.69	-	0.3
1	371387.99	1377729.21	-	0.3
1	372279.26	1377277.37	-	0.3
2	372280.37	1377278.55	-	0.3
3	372282.69	1377276.37	-	0.3
4	372281.57	1377275.19	-	0.3
5	372280.46	1377274.01	-	0.3
6	372278.15	1377276.2	-	0.3
1	372279.26	1377277.37	-	0.3
1	371441.49	1377709.53	-	0.3
2	371442.05	1377711.04	-	0.3
3	371445.04	1377709.95	-	0.3
4	371444.47	1377708.42	-	0.3
5	371443.91	1377706.91	-	0.3
6	371440.93	1377708.01	-	0.3
1	371441.49	1377709.53	-	0.3
1	372242.87	1377311.67	-	0.3



ДОКУМЕНТ ПОДПИСАН
ЭЛЕКТРОННОЙ ПОДПИСЬЮ

Сертификат: 00ВВ056В7401СВ38D2В3576АСDС8425108

Владелец: ФЕДЕРАЛЬНАЯ СЛУЖБА ГОСУДАРСТВЕННОЙ

РЕГИСТРАЦИИ, КАДАСТРА И КАРТОГРАФИИ

Действителен: с 27.06.2023 по 19.09.2024

полное наименование должности

инициалы, фамилия

Земельный участок

вид объекта недвижимости

Лист № 7 раздела 3.2

Всего листов раздела 3.2: 10

Всего разделов: 8

Всего листов выписки: 50

07.11.2023г. № КУВИ-001/2023-251188144

Кадастровый номер:

25:28:080101:121

1	2	3	4	5
2	372243.99	1377312.86	-	0.3
3	372246.31	1377310.67	-	0.3
4	372245.19	1377309.5	-	0.3
5	372244.08	1377308.32	-	0.3
6	372241.77	1377310.5	-	0.3
1	372242.87	1377311.67	-	0.3
1	371494.99	1377689.85	-	0.3
2	371495.55	1377691.36	-	0.3
3	371498.53	1377690.26	-	0.3
4	371497.97	1377688.74	-	0.3
5	371497.41	1377687.23	-	0.3
6	371494.42	1377688.32	-	0.3
1	371494.99	1377689.85	-	0.3
1	372203.56	1377348.66	-	0.3
2	372204.67	1377349.85	-	0.3
3	372206.99	1377347.67	-	0.3
4	372205.87	1377346.49	-	0.3
5	372204.76	1377345.31	-	0.3
6	372202.45	1377347.48	-	0.3
1	372203.56	1377348.66	-	0.3
1	371552.67	1377668.62	-	0.3
2	371553.24	1377670.13	-	0.3
3	371556.22	1377669.03	-	0.3
4	371555.66	1377667.51	-	0.3
5	371555.09	1377666	-	0.3
6	371552.11	1377667.1	-	0.3
1	371552.67	1377668.62	-	0.3
1	372159.86	1377389.78	-	0.3
2	372160.96	1377390.97	-	0.3



ДОКУМЕНТ ПОДПИСАН
ЭЛЕКТРОННОЙ ПОДПИСЬЮ

Сертификат: 00ВВ056В7401СВ38D2В3576АСDС8425108

Владелец: ФЕДЕРАЛЬНАЯ СЛУЖБА ГОСУДАРСТВЕННОЙ

РЕГИСТРАЦИИ, КАДАСТРА И КАРТОГРАФИИ

Действителен: с 27.06.2023 по 19.09.2024

полное наименование должности

инициалы, фамилия

Земельный участок

вид объекта недвижимости

Лист № 8 раздела 3.2

Всего листов раздела 3.2: 10

Всего разделов: 8

Всего листов выписки: 50

07.11.2023г. № КУВИ-001/2023-251188144

Кадастровый номер:

25:28:080101:121

1	2	3	4	5
3	372163.28	1377388.78	-	0.3
4	372162.17	1377387.61	-	0.3
5	372161.06	1377386.42	-	0.3
6	372158.74	1377388.61	-	0.3
1	372159.86	1377389.78	-	0.3
1	371604.25	1377649.51	-	0.3
2	371604.81	1377651.03	-	0.3
3	371607.8	1377649.93	-	0.3
4	371607.23	1377648.41	-	0.3
5	371606.67	1377646.89	-	0.3
6	371603.69	1377647.99	-	0.3
1	371604.25	1377649.51	-	0.3
1	372111.56	1377435.33	-	0.3
2	372112.66	1377436.51	-	0.3
3	372114.98	1377434.33	-	0.3
4	372113.86	1377433.16	-	0.3
5	372112.76	1377431.97	-	0.3
6	372110.44	1377434.16	-	0.3
1	372111.56	1377435.33	-	0.3
1	371655.83	1377630.41	-	0.3
2	371656.39	1377631.93	-	0.3
3	371659.37	1377630.82	-	0.3
4	371658.81	1377629.3	-	0.3
5	371658.25	1377627.78	-	0.3
6	371655.26	1377628.89	-	0.3
1	371655.83	1377630.41	-	0.3
1	372063.74	1377479.46	-	0.3
2	372064.49	1377480.91	-	0.3
3	372067.18	1377479.24	-	0.3



ДОКУМЕНТ ПОДПИСАН
ЭЛЕКТРОННОЙ ПОДПИСЬЮ

Сертификат: 00ВВ056В7401СВ38D2В3576АСDС8425108

Владелец: ФЕДЕРАЛЬНАЯ СЛУЖБА ГОСУДАРСТВЕННОЙ

РЕГИСТРАЦИИ, КАДАСТРА И КАРТОГРАФИИ

Действителен: с 27.06.2023 по 19.09.2024

полное наименование должности

инициалы, фамилия

Земельный участок

вид объекта недвижимости

Лист № 9 раздела 3.2

Всего листов раздела 3.2: 10

Всего разделов: 8

Всего листов выписки: 50

07.11.2023г. № КУВИ-001/2023-251188144

Кадастровый номер:

25:28:080101:121

1	2	3	4	5
4	372066.48	1377477.84	-	0.3
5	372065.72	1377476.42	-	0.3
6	372063.01	1377478.09	-	0.3
1	372063.74	1377479.46	-	0.3
1	371702.47	1377613.13	-	0.3
2	371703.03	1377614.65	-	0.3
3	371706.02	1377613.54	-	0.3
4	371705.45	1377612.02	-	0.3
5	371704.89	1377610.5	-	0.3
6	371701.91	1377611.62	-	0.3
1	371702.47	1377613.13	-	0.3
1	372025.71	1377493.45	-	0.3
2	372026.27	1377494.96	-	0.3
3	372029.26	1377493.86	-	0.3
4	372028.7	1377492.34	-	0.3
5	372028.14	1377490.83	-	0.3
6	372025.15	1377491.93	-	0.3
1	372025.71	1377493.45	-	0.3
1	371746.52	1377596.72	-	0.3
2	371747.08	1377598.24	-	0.3
3	371750.06	1377597.13	-	0.3
4	371749.5	1377595.61	-	0.3
5	371748.94	1377594.09	-	0.3
6	371745.95	1377595.21	-	0.3
1	371746.52	1377596.72	-	0.3
1	371987.23	1377507.59	-	0.3
2	371987.79	1377509.09	-	0.3
3	371990.77	1377507.99	-	0.3
4	371990.22	1377506.49	-	0.3



ДОКУМЕНТ ПОДПИСАН
ЭЛЕКТРОННОЙ ПОДПИСЬЮ

Сертификат: 00ВВ056В7401СВ38D2В3576АСDС8425108

Владелец: ФЕДЕРАЛЬНАЯ СЛУЖБА ГОСУДАРСТВЕННОЙ

РЕГИСТРАЦИИ, КАДАСТРА И КАРТОГРАФИИ

Действителен: с 27.06.2023 по 19.09.2024

полное наименование должности

инициалы, фамилия

Земельный участок

вид объекта недвижимости

Лист № 10 раздела 3.2

Всего листов раздела 3.2: 10

Всего разделов: 8

Всего листов выписки: 50

07.11.2023г. № КУВИ-001/2023-251188144

Кадастровый номер:

25:28:080101:121

1	2	3	4	5
5	371989.65	1377504.95	-	0.3
6	371986.67	1377506.05	-	0.3
1	371987.23	1377507.59	-	0.3
1	371796.18	1377578.21	-	0.3
2	371796.74	1377579.73	-	0.3
3	371799.73	1377578.61	-	0.3
4	371799.16	1377577.1	-	0.3
5	371798.6	1377575.58	-	0.3
6	371795.62	1377576.69	-	0.3
1	371796.18	1377578.21	-	0.3
1	371922.76	1377531.31	-	0.3
2	371923.33	1377532.82	-	0.3
3	371926.31	1377531.72	-	0.3
4	371925.75	1377530.2	-	0.3
5	371925.18	1377528.69	-	0.3
6	371922.2	1377529.78	-	0.3
1	371922.76	1377531.31	-	0.3
1	371866.45	1377552.02	-	0.3
2	371867.02	1377553.54	-	0.3
3	371870	1377552.43	-	0.3
4	371869.44	1377550.92	-	0.3
5	371868.87	1377549.4	-	0.3
6	371865.89	1377550.51	-	0.3
1	371866.45	1377552.02	-	0.3



ДОКУМЕНТ ПОДПИСАН
ЭЛЕКТРОННОЙ ПОДПИСЬЮ

Сертификат: 00ВВ056В7401СВ38D2В3576АСDC8425108

Владелец: ФЕДЕРАЛЬНАЯ СЛУЖБА ГОСУДАРСТВЕННОЙ

РЕГИСТРАЦИИ, КАДАСТРА И КАРТОГРАФИИ

Действителен: с 27.06.2023 по 19.09.2024

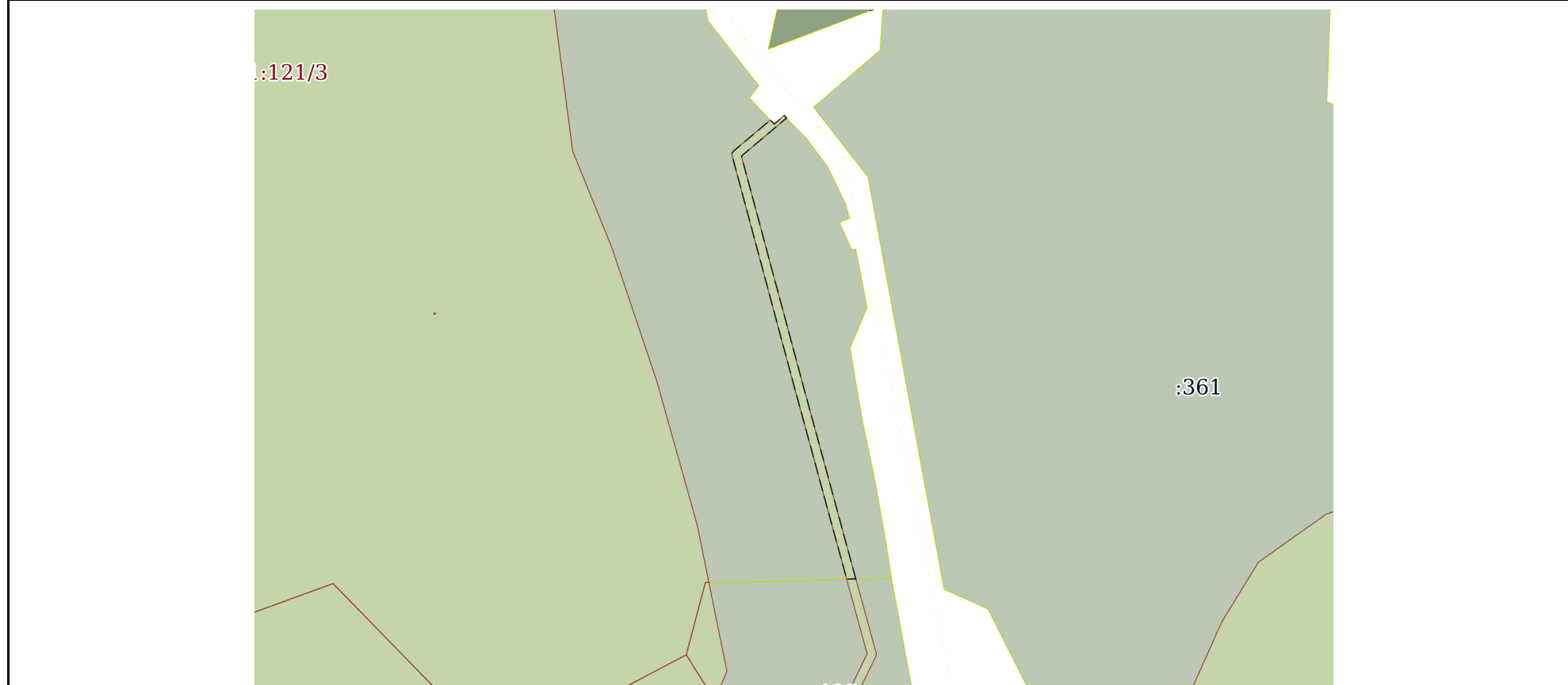
полное наименование должности

инициалы, фамилия

Выписка из Единого государственного реестра недвижимости об объекте недвижимости
Сведения о частях земельного участка

Земельный участок			
вид объекта недвижимости			
Лист № 1 раздела 4	Всего листов раздела 4: 5	Всего разделов: 8	Всего листов выписки: 50
07.11.2023г. № КУВИ-001/2023-251188144			
Кадастровый номер:		25:28:080101:121	

План (чертеж, схема) части земельного участка Учетный номер части: 25:28:080101:121/1



Масштаб 1:20000 Условные обозначения:

полное наименование должности	 ДОКУМЕНТ ПОДПИСАН ЭЛЕКТРОННОЙ ПОДПИСЬЮ	инициалы, фамилия
	Сертификат: 00ВВ056В7401СВ38D2В3576АСDC8425108 Владелец: ФЕДЕРАЛЬНАЯ СЛУЖБА ГОСУДАРСТВЕННОЙ РЕГИСТРАЦИИ, КАДАСТРА И КАРТОГРАФИИ Действителен: с 27.06.2023 по 19.09.2024	

Земельный участок

вид объекта недвижимости

Лист № 2 раздела 4

Всего листов раздела 4: 5

Всего разделов: 8

Всего листов выписки: 50

07.11.2023г. № КУВИ-001/2023-251188144

Кадастровый номер:

25:28:080101:121

План (чертеж, схема) части земельного участка

Учетный номер части: 25:28:080101:121/2

25:28:080101:121/2

Масштаб 1:40

Условные обозначения:



ДОКУМЕНТ ПОДПИСАН
ЭЛЕКТРОННОЙ ПОДПИСЬЮ

Сертификат: 00ВВ056В7401СВ38D2В3576АСDС8425108

Владелец: ФЕДЕРАЛЬНАЯ СЛУЖБА ГОСУДАРСТВЕННОЙ

РЕГИСТРАЦИИ, КАДАСТРА И КАРТОГРАФИИ

Действителен: с 27.06.2023 по 19.09.2024

полное наименование должности

инициалы, фамилия

Земельный участок

вид объекта недвижимости

Лист № 3 раздела 4

Всего листов раздела 4: 5

Всего разделов: 8

Всего листов выписки: 50

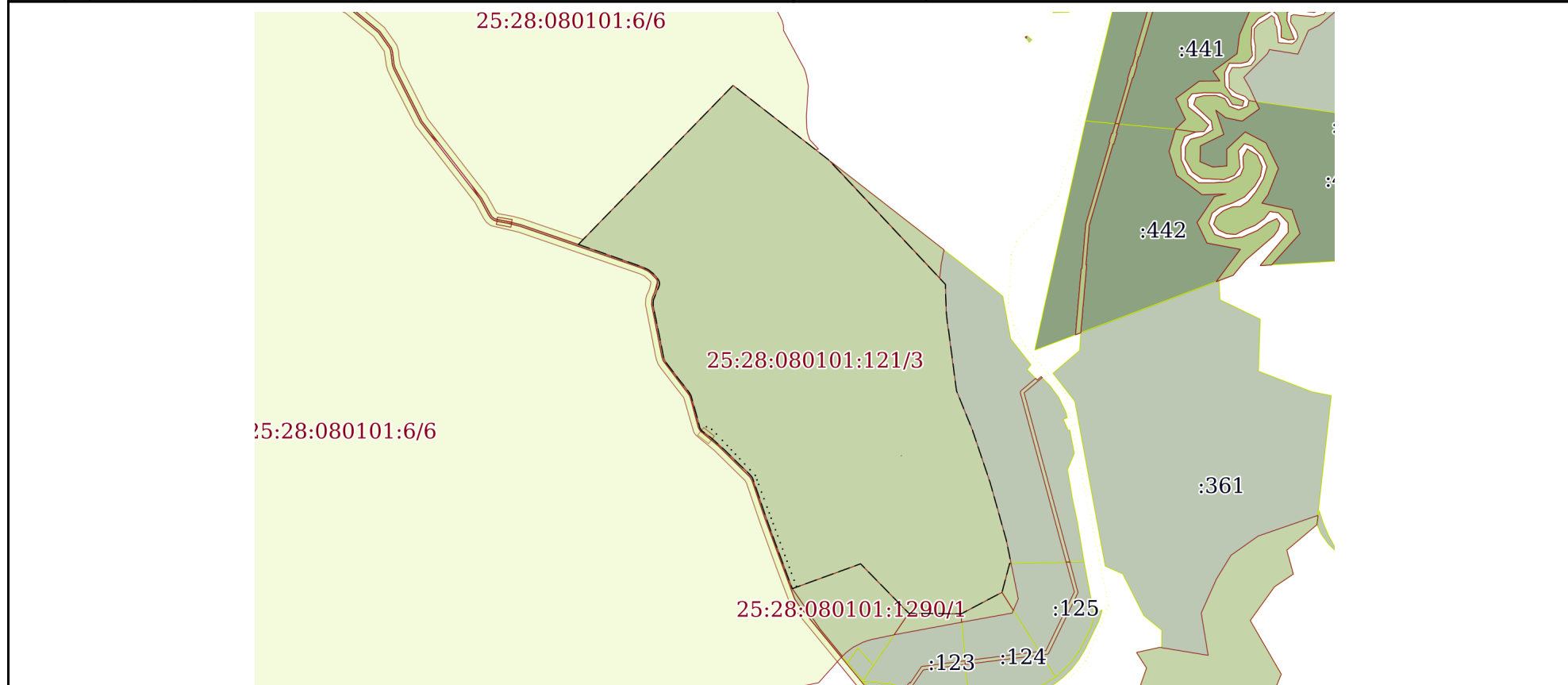
07.11.2023г. № КУВИ-001/2023-251188144

Кадастровый номер:

25:28:080101:121

План (чертеж, схема) части земельного участка

Учетный номер части: 25:28:080101:121/3



Масштаб 1:50000

Условные обозначения:



ДОКУМЕНТ ПОДПИСАН
ЭЛЕКТРОННОЙ ПОДПИСЬЮ

Сертификат: 00ВВ056В7401СВ38D2В3576АСDC8425108

Владелец: ФЕДЕРАЛЬНАЯ СЛУЖБА ГОСУДАРСТВЕННОЙ

РЕГИСТРАЦИИ, КАДАСТРА И КАРТОГРАФИИ

Действителен: с 27.06.2023 по 19.09.2024

полное наименование должности

инициалы, фамилия

Земельный участок

вид объекта недвижимости

Лист № 4 раздела 4

Всего листов раздела 4: 5

Всего разделов: 8

Всего листов выписки: 50

07.11.2023г. № КУВИ-001/2023-251188144

Кадастровый номер:

25:28:080101:121

План (чертеж, схема) части земельного участка

Учетный номер части: 25:28:080101:121/4

25:28:080101:121/4

Масштаб 1:10000

Условные обозначения:

ДОКУМЕНТ ПОДПИСАН
ЭЛЕКТРОННОЙ ПОДПИСЬЮ

Сертификат: 00ВВ056В7401СВ38D2В3576АСDС8425108

Владелец: ФЕДЕРАЛЬНАЯ СЛУЖБА ГОСУДАРСТВЕННОЙ

РЕГИСТРАЦИИ, КАДАСТРА И КАРТОГРАФИИ

Действителен: с 27.06.2023 по 19.09.2024

полное наименование должности

инициалы, фамилия

Земельный участок

вид объекта недвижимости

Лист № 5 раздела 4

Всего листов раздела 4: 5

Всего разделов: 8

Всего листов выписки: 50

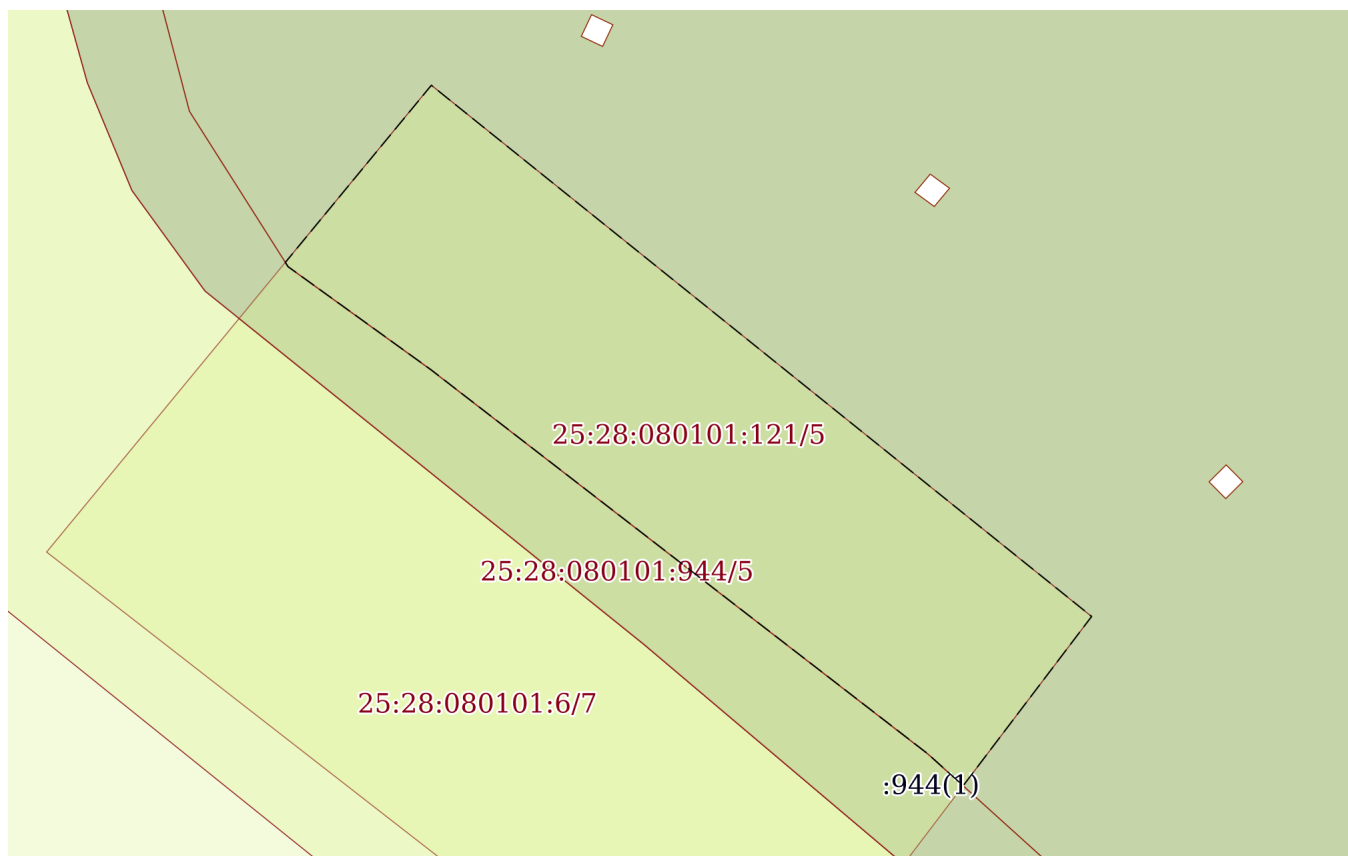
07.11.2023г. № КУВИ-001/2023-251188144

Кадастровый номер:

25:28:080101:121

План (чертеж, схема) части земельного участка

Учетный номер части: 25:28:080101:121/5



Масштаб 1:1000

Условные обозначения:



ДОКУМЕНТ ПОДПИСАН
ЭЛЕКТРОННОЙ ПОДПИСЬЮ

Сертификат: 00ВВ056В7401СВ38D2В3576АСDС8425108

Владелец: ФЕДЕРАЛЬНАЯ СЛУЖБА ГОСУДАРСТВЕННОЙ

РЕГИСТРАЦИИ, КАДАСТРА И КАРТОГРАФИИ

Действителен: с 27.06.2023 по 19.09.2024

полное наименование должности

инициалы, фамилия

Выписка из Единого государственного реестра недвижимости об объекте недвижимости
Сведения о частях земельного участка

Земельный участок		
вид объекта недвижимости		
Лист № 1 раздела 4.1	Всего листов раздела 4.1: 2	Всего разделов: 8
Всего листов выписки: 50		
07.11.2023г. № КУВИ-001/2023-251188144		
Кадастровый номер:		25:28:080101:121
Учетный номер части	Площадь, м2	Содержание ограничения в использовании или ограничения права на объект недвижимости или обременения объекта недвижимости
1	2	3
25:28:080101:121/1	49965	вид ограничения (обременения): прочие ограничения прав и обременения объекта недвижимости; Срок действия: не установлен; Содержание ограничения (обременения): Для размещения объекта: «Магистральный газопровод Сахалин – Хабаровск – Владивосток»
25:28:080101:121/2	16	вид ограничения (обременения): ограничения прав на земельный участок, предусмотренные статьей 56 Земельного кодекса Российской Федерации; Срок действия: не установлен; реквизиты документа-основания: распоряжение от 07.12.2016 № 36-р выдан: Распоряжение Управления Росреестра по Приморскому краю; Содержание ограничения (обременения): Запретить осуществление видов деятельности и проведения работ, которые могут повлечь повреждение или уничтожение наружных знаков, нарушить неизменное местоположение специальных центров пунктов или создать затруднение для использования пунктов по прямому назначению или свободного доступа к ним; Реестровый номер границы: 25.28.2.230
25:28:080101:121/3	8475875	вид ограничения (обременения): ограничения прав на земельный участок, предусмотренные статьей 56 Земельного кодекса Российской Федерации; Срок действия: не установлен; реквизиты документа-основания: постановление Правительства Российской Федерации от 05.04.2012 № 282 выдан: Правительство Российской Федерации; Содержание ограничения (обременения): Запрещены виды деятельности, указанные в приказе Министерства природных ресурсов Российской Федерации от 22.04.2009 №110; Реестровый номер границы: 25.00.2.97
25:28:080101:121/4	126792	вид ограничения (обременения): ограничения прав на земельный участок, предусмотренные статьей 56 Земельного кодекса Российской Федерации; Срок действия: не установлен; реквизиты документа-основания: постановление администрации Приморского края "О создании охранной зоны национального парка "Земля леопарда" от 15.01.2013 № 3-ПА выдан: Администрация Приморского края; Содержание ограничения (обременения): Режим охранной зоны установлен Постановлением администрации Приморского края "О создании охранной зоны национального парка "Земля леопарда" № 3-ПА от 15.01.2013г. Согласно раздела IV: 4.1. На территории охранной зоны: 4.1.1. Запрещается: присутствие собак, за исключением служебных собак уполномоченных федеральных органов, а также специально уполномоченного государственного органа Приморского края по охране, федеральному государственному надзору и регулированию использования объектов животного мира и среды их обитания в Приморском крае, органа исполнительной власти Приморского края, осуществляющего в пределах своих полномочий государственное управление в области охоты и сохранения охотничьих ресурсов, организации и функционирования



ДОКУМЕНТ ПОДПИСАН
ЭЛЕКТРОННОЙ ПОДПИСЬЮ

Сертификат: 00BV056B7401CB38D2B3576ACDC8425108

Владелец: ФЕДЕРАЛЬНАЯ СЛУЖБА ГОСУДАРСТВЕННОЙ
РЕГИСТРАЦИИ, КАДАСТРА И КАРТОГРАФИИ
Действителен: с 27.06.2023 по 19.09.2024

полное наименование должности

инициалы, фамилия

Земельный участок			
вид объекта недвижимости			
Лист № 2 раздела 4.1	Всего листов раздела 4.1: 2	Всего разделов: 8	Всего листов выписки: 50
07.11.2023г. № КУВИ-001/2023-251188144			
Кадастровый номер:		25:28:080101:121	
		<p>государственных природных заказников краевого значения; использование капканов и самоловов. 4.1.2. Проведение коллективной охоты осуществляется в присутствии уполномоченного представителя юридического лица или индивидуального предпринимателя, заключившего охотхозяйственное соглашение или обладающего правом долгосрочного пользования животным миром на основании долгосрочных лицензий на пользование животным миром в отношении охотничьих ресурсов. 4.1.3. Охота на пушных животных и рябчика осуществляется в период с 1 октября по 15 января. 4.1.4. Обеспечение приведения биотехнических мероприятий в закрепленных охотничьих угодьях осуществляется юридическими лицами и индивидуальными предпринимателями, заключившими охотхозяйственное соглашение или обладающими правом долгосрочного пользования животным миром на основании долгосрочных лицензий на пользование животным миром в отношении охотничьих ресурсов (далее - пользователи объектами животного мира). 4.1.5. Физические и юридические лица, в том числе собственники, обладатели сервитутов, землепользователи, землевладельцы, арендаторы земельных участков, входящих в границы охранной зоны, обязаны соблюдать установленный режим охранной зоны. 4.1.6. Проведение научно-исследовательской деятельности в отношении редких и находящихся под угрозой исчезновения видов (подвидов, популяций) диких животных, дикорастущих растений и грибов, обитающих (произрастающих) на территории охранной зоны и занесенных в Красную книгу Приморского края, допускается по согласованию с департаментом по охране, контролю и регулированию использования объектов животного мира Приморского края (далее - Департамент охотничьего надзора Приморского края) в порядке, установленном Администрацией Приморского края. 4.1.7. Режим охранной зоны не распространяется: на территорию населенных пунктов, в том числе 500-метровую зону вокруг данных населенных пунктов; на территорию садоводческих, огороднических, дачных обществ, крестьянско-фермерских хозяйств, образованных в соответствии с действующим законодательством до вступления в силу постановления Администрации Приморского края, утверждающего настоящее Положение.; Реестровый номер границы: 25.10.2.111</p>	
25:28:080101:121/5	3335	<p>вид ограничения (обременения): ограничения прав на земельный участок, предусмотренные статьей 56 Земельного кодекса Российской Федерации; Срок действия: не установлен; реквизиты документа-основания: решение об установлении или изменении границ зон с особыми условиями использования территорий от 30.06.2022 № 1520 выдан: А. И. Ляйфер; Содержание ограничения (обременения): Публичные сервитуты устанавливаются в целях реконструкции мостовых переходов в районе села Береговое на безвозмездной основе сроком на 5 лет; Реестровый номер границы: 25:28-6.1422; Вид объекта реестра границ: Зона с особыми условиями использования территории; Вид зоны по документу: Публичные сервитуты устанавливаются в целях реконструкции мостовых переходов в районе села Береговое на безвозмездной основе сроком на 5 лет; Тип зоны: Зона публичного сервитута; Номер: 218020050001</p>	



ДОКУМЕНТ ПОДПИСАН
ЭЛЕКТРОННОЙ ПОДПИСЬЮ

Сертификат: 00BV056B7401CB38D2B3576ACDC8425108

Владелец: ФЕДЕРАЛЬНАЯ СЛУЖБА ГОСУДАРСТВЕННОЙ

РЕГИСТРАЦИИ, КАДАСТРА И КАРТОГРАФИИ

Действителен: с 27.06.2023 по 19.09.2024

полное наименование должности

инициалы, фамилия

Выписка из Единого государственного реестра недвижимости об объекте недвижимости

Сведения о частях земельного участка

Земельный участок			
вид объекта недвижимости			

Лист № 1 раздела 4.2	Всего листов раздела 4.2: 14	Всего разделов: 8	Всего листов выписки: 50
----------------------	------------------------------	-------------------	--------------------------

07.11.2023г. № КУВИ-001/2023-251188144

Кадастровый номер: 25:28:080101:121

Сведения о характерных точках границы части (частей) земельного участка				
Учетный номер части: 25:28:080101:121/1				
Система координат МСК 25, зона 1				

Номер точки	Координаты, м		Описание закрепления на местности	Средняя квадратичная погрешность определения координат характерных точек границ земельного участка, м
	X	Y		
1	2	3	4	5
1	371333.91	1380135.12	-	-
2	371475.35	1380096.34	-	-
3	371729.6	1380027.5	-	-
4	371975.9	1379959.97	-	-
5	372762.27	1379748.23	-	-
6	372891.17	1379901.15	-	-
7	372899.65	1379892.85	-	-
8	372870.19	1379859.31	-	-
9	372884.12	1379846.23	-	-
10	372779.05	1379721.6	-	-
11	372775.6	1379718.58	-	-
12	372772.24	1379717	-	-
13	372768.6	1379716.3	-	-
14	372764.89	1379716.5	-	-
15	371968.06	1379931.02	-	-
16	371780.92	1379982.32	-	-
17	371561.39	1380041.82	-	-
18	371333.17	1380104.34	-	-
1	371333.91	1380135.12	-	-



ДОКУМЕНТ ПОДПИСАН
ЭЛЕКТРОННОЙ ПОДПИСЬЮ

Сертификат: 00ВВ056В7401СВ38D2В3576АСDC8425108

Владелец: ФЕДЕРАЛЬНАЯ СЛУЖБА ГОСУДАРСТВЕННОЙ

РЕГИСТРАЦИИ, КАДАСТРА И КАРТОГРАФИИ

Действителен: с 27.06.2023 по 19.09.2024

полное наименование должности

инициалы, фамилия

Земельный участок				
вид объекта недвижимости				
Лист № 2 раздела 4.2		Всего листов раздела 4.2: 14		Всего разделов: 8
07.11.2023г. № КУВИ-001/2023-251188144				
Кадастровый номер:			25:28:080101:121	
Сведения о характерных точках границы части (частей) земельного участка				
Учетный номер части: 25:28:080101:121/2				
Система координат МСК 25, зона 1				
Номер точки	Координаты, м		Описание закрепления на местности	Средняя квадратичная погрешность определения координат характерных точек границ земельного участка, м
	X	Y		
1	2	3	4	5
1	372232.28	1378708.77	-	0.1
2	372228.28	1378708.77	-	0.1
3	372228.28	1378712.77	-	0.1
4	372232.28	1378712.77	-	0.1
1	372232.28	1378708.77	-	0.1



ДОКУМЕНТ ПОДПИСАН
ЭЛЕКТРОННОЙ ПОДПИСЬЮ

Сертификат: 00ВВ056В7401СВ38D2В3576АСDС8425108

Владелец: ФЕДЕРАЛЬНАЯ СЛУЖБА ГОСУДАРСТВЕННОЙ
РЕГИСТРАЦИИ, КАДАСТРА И КАРТОГРАФИИ
Действителен: с 27.06.2023 по 19.09.2024

полное наименование должности

инициалы, фамилия

Земельный участок

вид объекта недвижимости

Лист № 3 раздела 4.2

Всего листов раздела 4.2: 14

Всего разделов: 8

Всего листов выписки: 50

07.11.2023г. № КУВИ-001/2023-251188144

Кадастровый номер:

25:28:080101:121

Сведения о характерных точках границы части (частей) земельного участка

Учетный номер части: 25:28:080101:121/3

Система координат МСК 25, зона 1

Номер точки	Координаты, м		Описание закрепления на местности	Средняя квадратичная погрешность определения координат характерных точек границ земельного участка, м
	X	Y		
1	2	3	4	5
1	371125.99	1377824.66	-	0.3
2	371128.96	1377823.54	-	0.3
3	371129.53	1377825.06	-	0.3
4	371130.1	1377826.58	-	0.3
5	371127.12	1377827.69	-	0.3
6	371126.55	1377826.18	-	0.3
1	371125.99	1377824.66	-	0.3
1	371177.47	1377805.32	-	0.3
3	371181.02	1377805.71	-	0.3
2	371180.44	1377804.2	-	0.3
4	371181.58	1377807.23	-	0.3
5	371178.61	1377808.35	-	0.3
6	371178.03	1377806.84	-	0.3
1	371177.47	1377805.32	-	0.3
1	371237.09	1377782.92	-	0.3
2	371240.06	1377781.8	-	0.3
3	371240.63	1377783.31	-	0.3
4	371241.2	1377784.84	-	0.3
5	371238.22	1377785.95	-	0.3
6	371237.65	1377784.44	-	0.3
1	371237.09	1377782.92	-	0.3
1	371286.85	1377764.63	-	0.3
2	371289.84	1377763.54	-	0.3
3	371290.39	1377765.06	-	0.3



ДОКУМЕНТ ПОДПИСАН
ЭЛЕКТРОННОЙ ПОДПИСЬЮ

Сертификат: 00ВВ056В7401СВ38D2В3576АСDC8425108

Владелец: ФЕДЕРАЛЬНАЯ СЛУЖБА ГОСУДАРСТВЕННОЙ

РЕГИСТРАЦИИ, КАДАСТРА И КАРТОГРАФИИ

Действителен: с 27.06.2023 по 19.09.2024

полное наименование должности

инициалы, фамилия

Земельный участок

вид объекта недвижимости

Лист № 4 раздела 4.2

Всего листов раздела 4.2: 14

Всего разделов: 8

Всего листов выписки: 50

07.11.2023г. № КУВИ-001/2023-251188144

Кадастровый номер:

25:28:080101:121

1	2	3	4	5
4	371290.96	1377766.57	-	0.3
5	371287.96	1377767.67	-	0.3
6	371287.41	1377766.15	-	0.3
1	371286.85	1377764.63	-	0.3
1	371338.48	1377745.67	-	0.3
2	371341.47	1377744.57	-	0.3
3	371342.02	1377746.08	-	0.3
4	371342.59	1377747.6	-	0.3
5	371339.59	1377748.7	-	0.3
6	371339.04	1377747.18	-	0.3
1	371338.48	1377745.67	-	0.3
1	371387.43	1377727.69	-	0.3
2	371390.42	1377726.6	-	0.3
3	371390.98	1377728.11	-	0.3
4	371391.54	1377729.63	-	0.3
5	371388.55	1377730.73	-	0.3
6	371387.99	1377729.21	-	0.3
1	371387.43	1377727.69	-	0.3
1	371440.93	1377708.01	-	0.3
2	371443.91	1377706.91	-	0.3
3	371444.47	1377708.42	-	0.3
4	371445.04	1377709.95	-	0.3
5	371442.05	1377711.04	-	0.3
6	371441.49	1377709.53	-	0.3
1	371440.93	1377708.01	-	0.3
1	371494.42	1377688.32	-	0.3
2	371497.41	1377687.23	-	0.3
3	371497.97	1377688.74	-	0.3
4	371498.53	1377690.26	-	0.3



ДОКУМЕНТ ПОДПИСАН
ЭЛЕКТРОННОЙ ПОДПИСЬЮ

Сертификат: 00BV056B7401CB38D2B3576ACDC8425108

Владелец: ФЕДЕРАЛЬНАЯ СЛУЖБА ГОСУДАРСТВЕННОЙ

РЕГИСТРАЦИИ, КАДАСТРА И КАРТОГРАФИИ

Действителен: с 27.06.2023 по 19.09.2024

полное наименование должности

инициалы, фамилия

Земельный участок

вид объекта недвижимости

Лист № 5 раздела 4.2

Всего листов раздела 4.2: 14

Всего разделов: 8

Всего листов выписки: 50

07.11.2023г. № КУВИ-001/2023-251188144

Кадастровый номер:

25:28:080101:121

1	2	3	4	5
5	371495.55	1377691.36	-	0.3
6	371494.99	1377689.85	-	0.3
1	371494.42	1377688.32	-	0.3
1	371552.11	1377667.1	-	0.3
2	371555.09	1377666	-	0.3
3	371555.66	1377667.51	-	0.3
4	371556.22	1377669.03	-	0.3
5	371553.24	1377670.13	-	0.3
6	371552.67	1377668.62	-	0.3
1	371552.11	1377667.1	-	0.3
1	371603.69	1377647.99	-	0.3
2	371606.67	1377646.89	-	0.3
3	371607.23	1377648.41	-	0.3
4	371607.8	1377649.93	-	0.3
5	371604.81	1377651.03	-	0.3
6	371604.25	1377649.51	-	0.3
1	371603.69	1377647.99	-	0.3
1	371655.26	1377628.89	-	0.3
2	371658.25	1377627.78	-	0.3
3	371658.81	1377629.3	-	0.3
4	371659.37	1377630.82	-	0.3
5	371656.39	1377631.93	-	0.3
6	371655.83	1377630.41	-	0.3
1	371655.26	1377628.89	-	0.3
1	371701.91	1377611.62	-	0.3
2	371704.89	1377610.5	-	0.3
3	371705.45	1377612.02	-	0.3
4	371706.02	1377613.54	-	0.3
5	371703.03	1377614.65	-	0.3



ДОКУМЕНТ ПОДПИСАН
ЭЛЕКТРОННОЙ ПОДПИСЬЮ

Сертификат: 00ВВ056В7401СВ38D2В3576АСDС8425108

Владелец: ФЕДЕРАЛЬНАЯ СЛУЖБА ГОСУДАРСТВЕННОЙ

РЕГИСТРАЦИИ, КАДАСТРА И КАРТОГРАФИИ

Действителен: с 27.06.2023 по 19.09.2024

полное наименование должности

инициалы, фамилия

Земельный участок

вид объекта недвижимости

Лист № 6 раздела 4.2

Всего листов раздела 4.2: 14

Всего разделов: 8

Всего листов выписки: 50

07.11.2023г. № КУВИ-001/2023-251188144

Кадастровый номер:

25:28:080101:121

1	2	3	4	5
6	371702.47	1377613.13	-	0.3
1	371701.91	1377611.62	-	0.3
1	371745.95	1377595.21	-	0.3
2	371748.94	1377594.09	-	0.3
3	371749.5	1377595.61	-	0.3
4	371750.06	1377597.13	-	0.3
5	371747.08	1377598.24	-	0.3
6	371746.52	1377596.72	-	0.3
1	371745.95	1377595.21	-	0.3
1	371795.62	1377576.69	-	0.3
2	371798.6	1377575.58	-	0.3
3	371799.16	1377577.1	-	0.3
4	371799.73	1377578.61	-	0.3
5	371796.74	1377579.73	-	0.3
6	371796.18	1377578.21	-	0.3
1	371795.62	1377576.69	-	0.3
1	371865.89	1377550.51	-	0.3
2	371868.87	1377549.4	-	0.3
3	371869.44	1377550.92	-	0.3
4	371870	1377552.43	-	0.3
5	371867.02	1377553.54	-	0.3
6	371866.45	1377552.02	-	0.3
1	371865.89	1377550.51	-	0.3
1	371922.2	1377529.78	-	0.3
2	371925.18	1377528.69	-	0.3
3	371925.75	1377530.2	-	0.3
4	371926.31	1377531.72	-	0.3
5	371923.33	1377532.82	-	0.3
6	371922.76	1377531.31	-	0.3



ДОКУМЕНТ ПОДПИСАН
ЭЛЕКТРОННОЙ ПОДПИСЬЮ

Сертификат: 00ВВ056В7401СВ38D2В3576АСDС8425108

Владелец: ФЕДЕРАЛЬНАЯ СЛУЖБА ГОСУДАРСТВЕННОЙ

РЕГИСТРАЦИИ, КАДАСТРА И КАРТОГРАФИИ

Действителен: с 27.06.2023 по 19.09.2024

полное наименование должности

инициалы, фамилия

Земельный участок

вид объекта недвижимости

Лист № 7 раздела 4.2

Всего листов раздела 4.2: 14

Всего разделов: 8

Всего листов выписки: 50

07.11.2023г. № КУВИ-001/2023-251188144

Кадастровый номер:

25:28:080101:121

1	2	3	4	5
1	371922.2	1377529.78	-	0.3
1	371986.67	1377506.05	-	0.3
2	371989.65	1377504.95	-	0.3
3	371990.22	1377506.49	-	0.3
4	371990.77	1377507.99	-	0.3
5	371987.79	1377509.09	-	0.3
6	371987.23	1377507.59	-	0.3
1	371986.67	1377506.05	-	0.3
1	372025.15	1377491.93	-	0.3
2	372028.14	1377490.83	-	0.3
3	372028.7	1377492.34	-	0.3
4	372029.26	1377493.86	-	0.3
5	372026.27	1377494.96	-	0.3
6	372025.71	1377493.45	-	0.3
1	372025.15	1377491.93	-	0.3
1	372065.72	1377476.42	-	0.3
2	372066.48	1377477.84	-	0.3
3	372067.18	1377479.24	-	0.3
4	372064.49	1377480.91	-	0.3
5	372063.74	1377479.46	-	0.3
6	372063.01	1377478.09	-	0.3
1	372065.72	1377476.42	-	0.3
1	372112.76	1377431.97	-	0.3
2	372113.86	1377433.16	-	0.3
3	372114.98	1377434.33	-	0.3
4	372112.66	1377436.51	-	0.3
5	372111.56	1377435.33	-	0.3
6	372110.44	1377434.16	-	0.3
1	372112.76	1377431.97	-	0.3



ДОКУМЕНТ ПОДПИСАН
ЭЛЕКТРОННОЙ ПОДПИСЬЮ

Сертификат: 00ВВ056В7401СВ38D2В3576АСDС8425108

Владелец: ФЕДЕРАЛЬНАЯ СЛУЖБА ГОСУДАРСТВЕННОЙ

РЕГИСТРАЦИИ, КАДАСТРА И КАРТОГРАФИИ

Действителен: с 27.06.2023 по 19.09.2024

полное наименование должности

инициалы, фамилия

Земельный участок

вид объекта недвижимости

Лист № 8 раздела 4.2

Всего листов раздела 4.2: 14

Всего разделов: 8

Всего листов выписки: 50

07.11.2023г. № КУВИ-001/2023-251188144

Кадастровый номер:

25:28:080101:121

1	2	3	4	5
1	372161.06	1377386.42	-	0.3
2	372162.17	1377387.61	-	0.3
3	372163.28	1377388.78	-	0.3
4	372160.96	1377390.97	-	0.3
5	372159.86	1377389.78	-	0.3
6	372158.74	1377388.61	-	0.3
1	372161.06	1377386.42	-	0.3
1	372204.76	1377345.31	-	0.3
2	372205.87	1377346.49	-	0.3
3	372206.99	1377347.67	-	0.3
4	372204.67	1377349.85	-	0.3
5	372203.56	1377348.66	-	0.3
6	372202.45	1377347.48	-	0.3
1	372204.76	1377345.31	-	0.3
1	372244.08	1377308.32	-	0.3
2	372245.19	1377309.5	-	0.3
3	372246.31	1377310.67	-	0.3
4	372243.99	1377312.86	-	0.3
5	372242.87	1377311.67	-	0.3
6	372241.77	1377310.5	-	0.3
1	372244.08	1377308.32	-	0.3
1	372280.46	1377274.01	-	0.3
2	372281.57	1377275.19	-	0.3
3	372282.69	1377276.37	-	0.3
4	372280.37	1377278.55	-	0.3
5	372279.26	1377277.37	-	0.3
6	372278.15	1377276.2	-	0.3
1	372280.46	1377274.01	-	0.3
1	372317.05	1377239.51	-	0.3



ДОКУМЕНТ ПОДПИСАН
ЭЛЕКТРОННОЙ ПОДПИСЬЮ

Сертификат: 00ВВ056В7401СВ38D2В3576АСDC8425108

Владелец: ФЕДЕРАЛЬНАЯ СЛУЖБА ГОСУДАРСТВЕННОЙ

РЕГИСТРАЦИИ, КАДАСТРА И КАРТОГРАФИИ

Действителен: с 27.06.2023 по 19.09.2024

полное наименование должности

инициалы, фамилия

Земельный участок

вид объекта недвижимости

Лист № 9 раздела 4.2

Всего листов раздела 4.2: 14

Всего разделов: 8

Всего листов выписки: 50

07.11.2023г. № КУВИ-001/2023-251188144

Кадастровый номер:

25:28:080101:121

1	2	3	4	5
2	372318.16	1377240.7	-	0.3
3	372319.28	1377241.87	-	0.3
4	372316.96	1377244.06	-	0.3
5	372315.85	1377242.87	-	0.3
6	372314.73	1377241.7	-	0.3
1	372317.05	1377239.51	-	0.3
1	372360.73	1377198.37	-	0.3
2	372361.84	1377199.55	-	0.3
3	372362.95	1377200.72	-	0.3
4	372360.64	1377202.91	-	0.3
5	372359.53	1377201.73	-	0.3
6	372358.41	1377200.55	-	0.3
1	372360.73	1377198.37	-	0.3
1	372414.65	1377147.51	-	0.3
2	372415.78	1377148.65	-	0.3
3	372416.93	1377149.81	-	0.3
4	372414.68	1377152.05	-	0.3
5	372413.51	1377150.87	-	0.3
6	372412.39	1377149.75	-	0.3
1	372414.65	1377147.51	-	0.3
1	372453.46	1377108.09	-	0.3
2	372454.59	1377109.08	-	0.3
3	372455.92	1377110.14	-	0.3
4	372454.02	1377112.74	-	0.3
5	372452.81	1377111.73	-	0.3
6	372451.56	1377110.69	-	0.3
1	372453.46	1377108.09	-	0.3
1	372474.38	1377063.36	-	0.3
2	372475.84	1377064.05	-	0.3



ДОКУМЕНТ ПОДПИСАН
ЭЛЕКТРОННОЙ ПОДПИСЬЮ

Сертификат: 00ВВ056В7401СВ38D2В3576АСDС8425108

Владелец: ФЕДЕРАЛЬНАЯ СЛУЖБА ГОСУДАРСТВЕННОЙ

РЕГИСТРАЦИИ, КАДАСТРА И КАРТОГРАФИИ

Действителен: с 27.06.2023 по 19.09.2024

полное наименование должности

инициалы, фамилия

Земельный участок

вид объекта недвижимости

Лист № 10 раздела 4.2

Всего листов раздела 4.2: 14

Всего разделов: 8

Всего листов выписки: 50

07.11.2023г. № КУВИ-001/2023-251188144

Кадастровый номер:

25:28:080101:121

1	2	3	4	5
3	372477.3	1377064.74	-	0.3
4	372475.94	1377067.61	-	0.3
5	372474.48	1377066.93	-	0.3
6	372473.02	1377066.23	-	0.3
1	372474.38	1377063.36	-	0.3
1	374015.83	1375984.04	-	0.3
2	373980.04	1376085.95	-	0.3
3	373862.2	1376421.44	-	0.3
4	373825.06	1376526.32	-	0.3
5	373801.07	1376576.48	-	0.3
6	373771.14	1376614.54	-	0.3
7	373743.16	1376642.87	-	0.3
8	373710.8	1376663.46	-	0.3
9	373692.48	1376669.07	-	0.3
10	373677.72	1376669.16	-	0.3
11	373652.59	1376662.11	-	0.3
12	373575.79	1376629.57	-	0.3
13	373551.76	1376619.82	-	0.3
14	373533.4	1376616.41	-	0.3
15	373504.11	1376615.57	-	0.3
16	373475.24	1376619.65	-	0.3
17	373318.99	1376652.64	-	0.3
18	373185.7	1376679.96	-	0.3
19	373064.86	1376703.18	-	0.3
20	373050.93	1376707.04	-	0.3
21	373020.22	1376722.95	-	0.3
22	372916.69	1376802.51	-	0.3
23	372891.83	1376819.99	-	0.3
24	372801.84	1376892.21	-	0.3



ДОКУМЕНТ ПОДПИСАН
ЭЛЕКТРОННОЙ ПОДПИСЬЮ

Сертификат: 00ВВ056В7401СВ38D2В3576АСDС8425108

Владелец: ФЕДЕРАЛЬНАЯ СЛУЖБА ГОСУДАРСТВЕННОЙ

РЕГИСТРАЦИИ, КАДАСТРА И КАРТОГРАФИИ

Действителен: с 27.06.2023 по 19.09.2024

полное наименование должности

инициалы, фамилия

Земельный участок

вид объекта недвижимости

Лист № 11 раздела 4.2

Всего листов раздела 4.2: 14

Всего разделов: 8

Всего листов выписки: 50

07.11.2023г. № КУВИ-001/2023-251188144

Кадастровый номер:

25:28:080101:121

1	2	3	4	5
25	372761.06	1376922.81	-	0.3
26	372736.79	1376935.95	-	0.3
27	372571.52	1376982.73	-	0.3
28	372506.1	1376999.88	-	0.3
29	372464.33	1377010.84	-	0.3
30	372443.5	1377024.06	-	0.3
31	372429.69	1377043.2	-	0.3
32	372378.18	1377109.81	-	0.3
33	372278.71	1377219.8	-	0.3
34	372158.55	1377340.74	-	0.3
35	372093.2	1377411.33	-	0.3
36	372064.99	1377439.19	-	0.3
37	372048.38	1377451.22	-	0.3
38	372032.53	1377459.34	-	0.3
39	371921.83	1377497.11	-	0.3
40	371711.97	1377567.88	-	0.3
41	371596.56	1377609.26	-	0.3
42	371480.04	1377652.33	-	0.3
43	371358.26	1377697.59	-	0.3
44	371238.79	1377741.5	-	0.3
45	371108.2	1377790.75	-	0.3
46	371318.02	1378367.38	-	0.3
47	370901.23	1378773.92	-	0.2
48	370895.03	1379215.79	-	0.2
49	371077.43	1379561.84	-	0.2
50	371321.67	1379626.64	-	0.2
51	371321.94	1379638	-	-
52	371323.91	1379637.6	-	-
53	371324.91	1379637.54	-	-



ДОКУМЕНТ ПОДПИСАН
ЭЛЕКТРОННОЙ ПОДПИСЬЮ

Сертификат: 00ВВ056В7401СВ38D2В3576АСDС8425108

Владелец: ФЕДЕРАЛЬНАЯ СЛУЖБА ГОСУДАРСТВЕННОЙ

РЕГИСТРАЦИИ, КАДАСТРА И КАРТОГРАФИИ

Действителен: с 27.06.2023 по 19.09.2024

полное наименование должности

инициалы, фамилия

Земельный участок

вид объекта недвижимости

Лист № 12 раздела 4.2

Всего листов раздела 4.2: 14

Всего разделов: 8

Всего листов выписки: 50

07.11.2023г. № КУВИ-001/2023-251188144

Кадастровый номер:

25:28:080101:121

1	2	3	4	5
54	371354.61	1379631.47	-	-
55	371474.42	1379607.08	-	-
56	371515.51	1379598.74	-	-
57	371644.72	1379562.38	-	-
58	371653.1	1379559.98	-	-
59	371806.47	1379517.05	-	-
60	371810.92	1379515.69	-	-
61	371940.6	1379479.23	-	-
62	372000.77	1379462.35	-	-
63	372449.75	1379311.11	-	-
64	372779.57	1379177.36	-	-
65	372962.93	1379153.44	-	-
66	373275	1379112.81	-	-
67	373328.56	1379103.55	-	-
68	373358.35	1379099.33	-	-
69	373365.81	1379098.55	-	-
70	373427.04	1379092.68	-	-
71	373452.46	1379090.89	-	-
72	373454.96	1379090.76	-	-
73	373627.7	1379083.99	-	-
74	373657.21	1379083.71	-	-
75	373677.73	1379084.14	-	-
76	373898.72	1378877.05	-	-
77	373956.01	1378823.24	-	-
78	374730.12	1378097.2	-	-
79	375358.75	1377290.44	-	0.3
1	374015.83	1375984.04	-	0.3



ДОКУМЕНТ ПОДПИСАН
ЭЛЕКТРОННОЙ ПОДПИСЬЮ

Сертификат: 00ВВ056В7401СВ38D2В3576АСDС8425108

Владелец: ФЕДЕРАЛЬНАЯ СЛУЖБА ГОСУДАРСТВЕННОЙ

РЕГИСТРАЦИИ, КАДАСТРА И КАРТОГРАФИИ

Действителен: с 27.06.2023 по 19.09.2024

полное наименование должности

инициалы, фамилия

Земельный участок

вид объекта недвижимости

Лист № 13 раздела 4.2

Всего листов раздела 4.2: 14

Всего разделов: 8

Всего листов выписки: 50

07.11.2023г. № КУВИ-001/2023-251188144

Кадастровый номер:

25:28:080101:121

Сведения о характерных точках границы части (частей) земельного участка

Учетный номер части: 25:28:080101:121/4

Система координат МСК 25, зона 1

Номер точки	Координаты, м		Описание закрепления на местности	Средняя квадратичная погрешность определения координат характерных точек границ земельного участка, м
	X	Y		
1	2	3	4	5
1	373970.99	1379071.43	-	-
2	374719.29	1378111.09	-	-
3	373955.77	1378827.18	-	1
4	373898.48	1378880.99	-	1
5	373733.39	1379035.69	-	1
6	373789.17	1379041.52	-	1
7	373825.43	1379045.21	-	1
8	373840.58	1379046.97	-	1
9	373873.2	1379052.29	-	1
10	373968.79	1379070.93	-	1
1	373970.99	1379071.43	-	-



ДОКУМЕНТ ПОДПИСАН
ЭЛЕКТРОННОЙ ПОДПИСЬЮ

Сертификат: 00ВВ056В7401СВ38D2В3576АСDC8425108

Владелец: ФЕДЕРАЛЬНАЯ СЛУЖБА ГОСУДАРСТВЕННОЙ

РЕГИСТРАЦИИ, КАДАСТРА И КАРТОГРАФИИ

Действителен: с 27.06.2023 по 19.09.2024

полное наименование должности

инициалы, фамилия

Земельный участок			
вид объекта недвижимости			
Лист № 14 раздела 4.2	Всего листов раздела 4.2: 14	Всего разделов: 8	Всего листов выписки: 50

07.11.2023г. № КУВИ-001/2023-251188144

Кадастровый номер: 25:28:080101:121

Сведения о характерных точках границы части (частей) земельного участка

Учетный номер части: 25:28:080101:121/5

Система координат

Номер точки	Координаты, м		Описание закрепления на местности	Средняя квадратичная погрешность определения координат характерных точек границ земельного участка, м
	X	Y		
1	2	3	4	5
1	372444.07	1377023.7	-	-
2	372467.82	1377043.27	-	-
3	372396.6	1377131.77	-	-
4	372373.9	1377114.55	-	-
5	372378.18	1377109.81	-	-
6	372429.69	1377043.2	-	-
7	372443.5	1377024.06	-	-
1	372444.07	1377023.7	-	-



ДОКУМЕНТ ПОДПИСАН
ЭЛЕКТРОННОЙ ПОДПИСЬЮ

Сертификат: 00ВВ056В7401СВ38D2В3576АСDС8425108

Владелец: ФЕДЕРАЛЬНАЯ СЛУЖБА ГОСУДАРСТВЕННОЙ
РЕГИСТРАЦИИ, КАДАСТРА И КАРТОГРАФИИ
Действителен: с 27.06.2023 по 19.09.2024

полное наименование должности

инициалы, фамилия