



ООО «ЦЕНТР СУДЕБНОЙ ЭКСПЕРТИЗЫ»
454014, г. Челябинск, ул. Ворошилова, д. 35, оф. 3-1
8 (800) 550-10-92 | www.cse7.ru | e-mail: expertall@mail.ru
ОГРН 1117447014354 ИНН 7447197991 КПП 745101001
р/с 40702810938130000049 в Филиале «Екатеринбургский» АО
«АЛЬФАБАНК» г. Екатеринбург, БИК 046577964, к/с 30101810100000000964



Утверждаю, директор

Шуховцев К.В.
22.03.2024 г.

Выписка из отчета №2203242480

об оценке рыночной стоимости

Объект оценки: Земельный участок: адрес: Омская область, Исилькульский район, в 1.4 км. севернее с. Емонтаево, общая площадь: 40000 кв.м, категория земель: земли сельскохозяйственного назначения, разрешенное использование: Для сельскохозяйственного производства, кадастровый номер: 55:06:060101:213, доля в праве: 100.

Дата оценки: 22.03.2024 г.

Общая информация

Заказчик	♦ Мякишкова Юлия Николаевна
Правообладатель	♦ Рыбалко Евгений Владимирович
Особенности проведения осмотра	♦ Осмотр не производился, фотоматериалы не предоставлены. Для оценки принято типичное состояние объекта оценки.
Исполнитель	♦ ООО «Центр Судебной Экспертизы» <ul style="list-style-type: none">• ОГРН 1117447014354, ИНН 7447197991• Адрес регистрации: 454048, г. Челябинск, ул. Яблочкина, д. 3, пом. 1, каб. 2• Адрес для корреспонденции: 454014, г. Челябинск, ул. Ворошилова, д. 35, оф. 3-1• Полис страхования ответственности юридического лица при осуществлении оценочной деятельности №231900-035-000020 сроком действия с 29.09.2023 по 28.09.2024 г., ПАО "САК "ЭНЕРГОГАРАНТ" на сумму 50 000 000 рублей.• ООО «Центр Судебной Экспертизы» подтверждает полное соблюдение принципов независимости, установленных ст. 16 Федерального закона от 29.07.1998 N 135-ФЗ «Об оценочной деятельности в Российской Федерации» (в действующей редакции).• ООО «Центр Судебной Экспертизы» подтверждает, что не имеет имущественного интереса в объекте оценки и (или) не является аффилированным лицом заказчика.• Размер денежного вознаграждения за проведение оценки объекта оценки не зависит от итоговой величины стоимости объекта оценки, указанной в настоящей выписке из отчета об оценке.
Оценщик	♦ Шуховцев Кирилл Вячеславович <ul style="list-style-type: none">• Саморегулируемая организация Ассоциация "Межрегиональный союз оценщиков" 344022, г. Ростов-на-Дону, ул. Максима Горького, д.245/26 этаж 6 офис 606, тел: +7 (863) 299-42-29. Свидетельство о членстве №1538 от 20.12.2022 г.• Полис страхования ответственности оценщика при осуществлении оценочной деятельности №231900-035-000025 сроком действия с 01.12.2023 по 30.11.2024 г., ПАО "САК "ЭНЕРГОГАРАНТ" на сумму 5 000 000 рублей.



	<ul style="list-style-type: none"> • Высшее техническое образование, окончил Челябинскую государственную агроинженерную академию, квалификация – инженер. • Высшее юридическое, окончил Южно-Уральский государственный университет, квалификация – бакалавр. • Диплом о профессиональной переподготовке 743100168174 от 30.04.2020 г., выдан ФГБОУ ВО "Челябинский государственный университет" 08.10.2020 г. • Стаж работы в оценочной деятельности 7 лет. • Квалификационный аттестат в области оценочной деятельности по направлению «Оценка движимого имущества» № 034549-2 сроком действия с 11.11.2022 по 11.11.2025 г. • Квалификационный аттестат в области оценочной деятельности по направлению «Оценка недвижимости» № 034548-1 сроком действия с 11.11.2022 по 11.11.2025 г. • Диплом о профессиональной переподготовке по направлению «Судебная оценочная экспертиза», выдан ЧОУ ДПО "Открытая академия профессионального образования", 2023 год, эксперт-оценщик. • Сертификат соответствия судебного эксперта » НИИ СЭСИС № РОСС RU.32147.04БРЕ0.01.21969 по направлению «Судебная оценочная экспертиза». • Настоящим оценщик Шуховцев Кирилл Вячеславович подтверждает полное соблюдение принципов независимости, установленных ст. 16 Федерального закона от 29.07.1998 N 135-ФЗ «Об оценочной деятельности в Российской Федерации», при осуществлении оценочной деятельности и составлении настоящей выписки. • Оценщик Шуховцев Кирилл Вячеславович не является учредителем, собственником, акционером, должностным лицом или работником юридического лица - заказчика, лицом, имеющим имущественный интерес в объекте исследования. Оценщик не состоит с указанными лицами в близком родстве или свойстве. • Оценщик Шуховцев Кирилл Вячеславович не имеет в отношении объекта исследования вещных или обязательственных прав вне договора и не является участником (членом) или кредитором юридического лица – заказчика, равно как и заказчик не является кредитором или страховщиком оценщика. • Размер оплаты оценщику за проведение оценки объекта оценки не зависит от итоговой величины стоимости объекта оценки, указанной в настоящей выписке из отчета об оценке.
--	---

Основные факты и выводы

Объект оценки	◆	Наименование параметра	Значение параметра
		Земельный участок	
		адрес	Омская область, Исилькульский район, в 1.4 км. севернее с. Емонтаево
		общая площадь	40000 кв.м
		категория земель	земли сельскохозяйственного назначения
		разрешенное использование	Для сельскохозяйственного производства
		кадастровый номер	55:06:060101:213
		доля в праве	100
Дата оценки	◆	22.03.2024 г.	
Результаты оценки, полученные при использовании:	◆	– доходного подхода: не применялся – сравнительного подхода: 62 000,00 руб. – затратного подхода: не применялся	
Согласование результатов	◆	Не требуется в связи с использованием только одного подхода к оценке	
Итоговая величина	◆	62 000,00 руб. (шестьдесят две тысячи рублей ноль копеек)	




рыночной стоимости объекта оценки на дату оценки	
--	--

Таким образом, рыночная стоимость объекта оценки на 22.03.2024 г. составляет:

62 000,00 руб.
(шестьдесят две тысячи рублей ноль копеек)

Оценщик:  Шуховцев Кирилл Вячеславович





Приложение. Расчетная таблица.


Земельный участок				
Описание объекта оценки	Земельный участок: адрес: Омская область, Исилькульский район, в 1.4 км. севернее с. Емонтаево, общая площадь: 40000 кв.м, категория земель: земли сельскохозяйственного назначения, разрешенное использование: Для сельскохозяйственного производства, кадастровый номер: 55:06:060101:213, доля в праве: 100.			
Параметры и корректировки	Объект оценки	Объект аналог №1	Объект аналог №2	Объект аналог №3
Информация о предложениях объектов-аналогов				
Дата предложения	Дата оценки: 22.03.2024 г.	15.03.2024 г.	22.02.2024 г.	21.03.2024 г.
Ссылка на объявление:	https://www.avito.ru/sargatskoe/zemelnye_uchastki/uchastok_15_ga_snt_dnp_2602408425		https://www.avito.ru/poltavka/zemelnye_uchastki/uchastok_215_ga_snt_dnp_3547372291	https://www.avito.ru/nazyvaevsk/zemelnye_uchastki/uchastok_25_ga_snt_dnp_3289816693
Телефон продавца:	89322047996		номер скрыт	номер скрыт
Цена предложения, руб.:	255 000,00		4 000 000,00	400 000,00
Параметры, используемые в описании объекта оценки				
Параметр: адрес	Омская область, Исилькульский район, в 1.4 км. севернее с. Емонтаево	Омская обл., Горьковский р-н, д. Новооболонь	Омская обл., Москаленский р-н, Гвоздевское сельское поселение	Омская область, Называевский р-н, Называевск
Параметр: общая площадь, кв.м	40000	150000	2150000	250000
Параметр: категория земель	земли сельскохозяйственного назначения	земли сельскохозяйственного назначения	земли сельскохозяйственного назначения	земли сельскохозяйственного назначения
Параметр: разрешенное использование	Для сельскохозяйственного производства	Для сельскохозяйственного производства	Для сельскохозяйственного производства	Для сельскохозяйственного производства
Параметр: доля в праве	100	100	100	100
Корректировки				
Корректировка на уторговывание, %:	10,00		10,00	10,00
Цена после уторговывания, руб.:	229 500,00		3 600 000,00	360 000,00
Удельные единицы по параметру общая площадь, кв.м	40000	150000	2150000	250000



Цена за удельную единицу, руб.:	1,53	1,67	1,44
Средняя стоимость удельной единицы, руб.:			1,55
Стоимость объекта после сравнения с аналогами, руб.:			62 000,00
Результаты оценки, полученные с использованием сравнительного подхода, руб.:			1,55



Вид объекта	Земельный участок
Кадастровый номер	55:06:060101:213
Сведения об основных характеристиках объекта	
Номер кадастрового квартала	55:06:060101
Дата присвоения кадастрового номера	28.02.2005
Ранее присвоенный государственный учетный номер	Данные отсутствуют
Местоположение	Омская область, Искилькульский район, в 1,4 км. севернее с. Емонтаево
Площадь, м ²	40000. Декларированная площадь
Категория земель, к которой отнесен земельный участок	Земли сельскохозяйственного назначения
Кадастровая стоимость, руб	112000
Кадастровые номера иных объектов недвижимости, в пределах которых расположен объект недвижимости	Данные отсутствуют
Виды разрешенного использования	Для сельскохозяйственного производства
Статус записи об объекте недвижимости	Сведения об объекте недвижимости имеют статус "актуальные, ранее учтенные"
Кадастровые номера расположенных в границах земельного участка объектов недвижимости	Данные отсутствуют
Сведения о кадастровом инженерере	Данные отсутствуют
Сведения о наличии земельного спора о местоположении границ земельных участков	Данные отсутствуют
Сведения о невозможности государственной регистрации перехода, прекращения, ограничения права на земельный участок из земель сельскохозяйственного назначения	Данные отсутствуют
Особые отметки	Граница земельного участка не установлена в соответствии с требованиями земельного законодательства. Сведения, необходимые для заполнения раздела: 3 - Описание местоположения земельного участка , отсутствуют.
Получатель выписки	Рыбалко Евгений Владимирович





Лист 1 из 3

Данные актуальны на 20.11.2023

Выписка ЕГРН о наличии недвижимости Зл

Вид объекта	Земельный участок
Кадастровый номер	55:06:060101:213
Сведения о зарегистрированных правах	
Сведения о правах	<p>Правообладатель (правообладатели): Рыбалко Евгений Владимирович, 26.02.1971, РОССИЯ, СНИЛС 125-974-463 91, Паспорт гражданина Российской Федерации 74 02 276165 выдан 23.08.2002 УВД г. НОЯБРЬСКА ЯМАЛО-НЕНЕЦКОГО АВТОНОМНОГО ОКРУГА ТЮМЕНСКОЙ ОБЛАСТИ Вид, номер и дата государственной регистрации права: Собственность, 55-55-06/007/2006-698, 14.11.2006 Документы-основания: Протокол общего собрания участников 15.04.2004 Дата, номер и основание государственной регистрации перехода (прекращения) права: Право на недвижимость действующее Сведения об осуществлении государственной регистрации сделки, права без необходимого в силу закона согласия третьего лица, органа: Данные отсутствуют Заявленные в судебном порядке права требования: Данные отсутствуют Сведения о возражении в отношении зарегистрированного права: Данные отсутствуют Сведения о невозможности государственной регистрации без личного участия правообладателя или его законного представителя: Данные отсутствуют</p>
Ограничение прав и обременение объекта недвижимости	<p>Вид: Запрещение регистрации Дата государственной регистрации: 26.04.2023 Номер государственной регистрации: 55:06:060101:213-55/092/2023-2 Срок, на который установлено ограничение прав и обременение объекта недвижимости: Данные отсутствуют Лицо, в пользу которого установлено ограничение прав и обременение объекта недвижимости: Данные отсутствуют Основание государственной регистрации: Постановление судебного пристава-исполнителя Отделение судебных приставов по г.Ноябрьску 412149038/8906 (48471/17/89006-ИП) выдан 25.04.2023, Отделение судебных приставов по г.Ноябрьску Сведения о наличии решения об изъятии объекта недвижимости для</p>



Лист 2 из 3



Данные актуальны на 20.11.2023

Выписка ЕГРН о наличии недвижимости Зл



Вид объекта	Земельный участок
Кадастровый номер	55:06:060101:213
Ограничение прав и обременение объекта недвижимости	<p>государственных и муниципальных нужд: Данные отсутствуют</p> <p>Вид: Запрещение регистрации Дата государственной регистрации: 09.02.2018 Номер государственной регистрации: 55:06:060101:213-55/001/2018-1 Срок, на который установлено ограничение прав и обременение объекта недвижимости: с 09.02.2018 Данные отсутствуют Лицо, в пользу которого установлено ограничение прав и обременение объекта недвижимости: Данные отсутствуют Основание государственной регистрации: Постановление о запрете на совершение действий по регистрации 222906217/8906 выдан 29.01.2018, ОСП по г. Ноябрьску Сведения о наличии решения об изъятии объекта недвижимости для государственных и муниципальных нужд: Данные отсутствуют</p> <p>Вид: Аренда Дата государственной регистрации: 29.05.2008 Номер государственной регистрации: 55-55-06/003/2008-879 Срок, на который установлено ограничение прав и обременение объекта недвижимости: с 10.01.2008 Данные отсутствуют Лицо, в пользу которого установлено ограничение прав и обременение объекта недвижимости: Данные отсутствуют Основание государственной регистрации: Договор аренды 53 выдан 21.01.2008 Сведения о наличии решения об изъятии объекта недвижимости для государственных и муниципальных нужд: Данные отсутствуют</p>

Сведения из Росреестра, предоставленные из ЕГРН для формирования документа, заверены электронной подписью Росреестра. Сам документ заверен электронной подписью Минцифры. Пересылайте документ только с файлом подписи Минцифры в формате sig. Иначе он потеряет юридическую силу



Выписка ЕГРН о наличии недвижимости Зл



**ПОЛИС N 231900-035-000020
ОБЯЗАТЕЛЬНОГО СТРАХОВАНИЯ ОТВЕТСТВЕННОСТИ ЮРИДИЧЕСКОГО ЛИЦА,
ЗАКЛЮЧИВШЕГО С ЗАКАЗЧИКОМ ДОГОВОР НА ПРОВЕДЕНИЕ ОЦЕНКИ**

Страхователь: ООО «Центр Судебной Экспертизы»
Адрес: г. Челябинск, ул. Яблочкина, д. 3, пом. 1, оф. 2
Банковские реквизиты:
ИНН 7447197991
КПП 745101001
ОКПО 30981700
р/счет 40702810938130000049 в Филиал «Екатеринбургский» АО «Альфа-Банк»
к/счет 30301810100000000964
БИК 046577964

Объектом страхования по договору обязательного страхования ответственности юридического лица, заключившего с заказчиком договор на проведение оценки, являются имущественные интересы, связанные с риском ответственности за нарушение договора на проведение оценки и за причинение вреда имуществу третьих лиц в результате нарушения Закона, федеральных стандартов оценки, иных нормативных правовых актов Российской Федерации в области оценочной деятельности, стандартов и правил оценочной деятельности.

Страховым случаем по договору обязательного страхования ответственности юридического лица, заключившего с заказчиком договор на проведение оценки, является установленный вступившим в законную силу решением арбитражного суда или признанный страховщиком факт причинения юридическим лицом, заключившим с заказчиком договор на проведение оценки, вреда заказчику в результате нарушения договора на проведение оценки или имуществу третьих лиц в результате нарушения Закона, федеральных стандартов оценки, иных нормативных правовых актов Российской Федерации в области оценочной деятельности, стандартов и правил оценочной деятельности.

Выгодоприобретатели: заказчик по договору на проведение оценки и/или третьи лица, которым причинен ущерб Страхователем при осуществлении последней оценочной деятельности.

Страховая сумма, руб.	Страховой тариф, %	Страховая премия, руб.
50 000 000,00	0,056	28 000,00

Порядок и сроки уплаты страховой премии: одновременно, в течение 3 банковских дней с момента подписания договора.

Форма уплаты страховой премии: путем перечисления денежных средств на р/счет.

Настоящий Полис удостоверяет факт заключения договора N 231900-035-000020 от «12» сентября 2023 г. обязательного страхования ответственности юридического лица, заключившего с заказчиком договор на проведение оценки.

Настоящий Полис действует с «29» сентября 2023 г. по «28» сентября 2024 г.
Настоящий Полис страхования вступает в силу в 00 часов дня, следующего за днем поступления страховой премии в полном размере на расчетный счет Страховщика.

Неотъемлемой частью настоящего Полиса является:
Договор N 231900-035-000020 от «12» сентября 2023 г. обязательного страхования ответственности юридического лица, заключившего с заказчиком договор на проведение оценки.

<p>СТРАХОВЩИК:</p>  <p>М.П. _____ /А.Р. Мавельова/</p>	<p>СТРАХОВАТЕЛЬ:</p>  <p>М.П. _____ /К.В. Шухопцев/</p>
--	--

Для вступления в силу с «12» сентября 2023 г.



Диплом оценщика



Квалификационный аттестат. Оценка недвижимости



Квалификационный аттестат. Оценка движимого имущества



Диплом эксперта-оценщика



Диплом эксперта-техника



Сертификат соответствия судебного эксперта



Сертификат соответствия судебного эксперта



Свидетельство СРО оценщика



**ПОЛИС N 231900-035-000025
ОБЯЗАТЕЛЬНОГО СТРАХОВАНИЯ ОТВЕТСТВЕННОСТИ ОЦЕНЩИКА**

Страхователь: Шуховцев Кирилл Вячеславович
Адрес: 454000, г. Челябинск, ул. Зинцаева, д. 49
Паспорт: 7512 № 064-690
Выдан: Отделом УФМС России по Челябинской области в Центральном р-не г. Челябинска, дата выдачи: 07.06.2012 г., код подразделения: 740-058

Диплом о профессиональной переподготовке № 743100168174
Дата выдачи: 30.04.2020 г.
Выдан (кем): ФГБОУ ВО «ЧелГУ»

Объектом страхования по договору обязательного страхования ответственности оценщика при осуществлении оценочной деятельности являются имущественные интересы, связанные с риском ответственности оценщика по обязательствам, возникающим вследствие причинения ущерба заказчику, заключившему договор на проведение оценки, и (или) третьим лицам.

Страховым случаем по договору обязательного страхования ответственности оценщиков является установленный вступившим в законную силу решением арбитражного суда или приговором страховщиком факт причинения ущерба заказчику или третьим лицам действиями (бездействиями) оценщика в результате нарушения требований федеральных стандартов оценки, стандартов и правил оценочной деятельности, установленных саморегулируемой организацией оценщиков, членом которой является оценщик на момент причинения ущерба.

Выгодоприобретатели: заказчик по договору; на проведение оценки и/или третьи лица, которым причинен ущерб. Страхователем при осуществлении последних описанных оценочной деятельности.

Страховая сумма, руб.	Страховой тариф, %	Страховая премия, руб.
5 000 000,00	0,08	4 000,00

Порядок и сроки уплаты страховой премии: одновременно, в течение 3 банковских дней с момента подписания договора.

Форма уплаты страховой премии: путем перечисления денежных средств на р/счет.

Настоящий Полис удостоверяет факт заключения договора N 231900-035-000025 от 22.11.2023 г. обязательного страхования ответственности оценщика.

Настоящий Полис действует с 01 декабря 2023г. по 30 ноября 2024г.

Настоящий Полис страхования вступает в силу в 00 часов дня, следующего за днем поступления страховой премии в полном размере на расчетный счет Страховщика.

Неотъемлемой частью настоящего Полиса является: Договор N 231900-035-000025 от 22.11.2023 г. обязательного страхования ответственности оценщика.

СТРАХОВЩИК:	СТРАХОВАТЕЛЬ:
 М.П. Долгобайев / А.Р. Мавсолова / Дата выдачи документа: 22 ноября 2023 г.	

Полис страхования ответственности оценщика



Главная > ... > Земельные участки > Купить > Сельскохозяйственные (СНТ, ДНП)

Участок 15 га (СНТ, ДНП)

Добавить в избранное Сравнить Добавить записку



Об участке

Площадь: 1500 сот.

Расстояние до центра города: 17 км

Расположение

Омская обл., Горьковский р-н, д. Новооболонь

Скрыть карту



255 000 Р

170 Р за сотку
или [предложить свою цену](#)
Ипотека [Новострой](#)
Скидка до 10 000 рублей с МТС
Бонусы [Подробнее](#)

8 932 204-79-96

Написать сообщение

Отвечает в течение дня

Спросите у продавца

Здравствуйте!

Вы продаете? Выг. участок?

Когда можно посмотреть?

Маски

Частное лицо

На Авито с августа 2016

Эквивалент -153 кг СО₂



4 объявления пользователя

Подписаться на продавца

Сообщения

Объект-аналог №1

Об участке

Площадь: 1500 сот.

Расстояние до центра города: 17 км

Расположение

Омская обл., Горьковский р-н, д. Новооболонь

Скрыть карту



Описание

Кадастровый номер: 55-04-070706-14

Категория земель: Земли сельскохозяйственного назначения

Для организации крестьянского хозяйства

Земельный участок по адресу: Омская область, р-н Горьковский, д. Новооболонь

Уточненная площадь: 150 000 кв.м.

цена за весь участок - 255 000 руб. (или 15 000 руб. за 1 Га)

№ 2602408625 - 15 марта в 11:15 - 3966 просмотров (+1 отклик)

Пожалуйста

Похожие объявления

255 000 Р

170 Р за сотку
или [предложить свою цену](#)
Ипотека [Новострой](#)
Скидка до 10 000 рублей с МТС
Бонусы [Подробнее](#)

8 932 204-79-96

Написать сообщение

Отвечает в течение дня

Спросите у продавца

Здравствуйте!

Вы продаете? Выг. участок?

Когда можно посмотреть?

Маски

Частное лицо

На Авито с августа 2016

Эквивалент -153 кг СО₂



4 объявления пользователя

Подписаться на продавца

Сообщения

Объект-аналог №1



Участок 215 га (СНТ, ДНП)

Добавить в избранное Сравнить Добавить записку



Об участке

Площадь: 21500 сот.

Расстояние до центра города: 23 км

Расположение

Омская обл., Москаленский р-н, Гвоздарское сельское поселение

Скрыть карту



4 000 000 Р

186 Р за сотку или предложите свою цену

Без звонков
Пользователь предпочитает сообщения

Написать сообщение

Отвечает в течение дня

Спросите у продавца

Здравствуйте!


Вы продаете? Торгу уместно?

Когда можно посмотреть?

Длина
Частное лицо
На Авито с октября 2015
Эквивалент - 77 кг СОУ

20 объявлений пользователя

Подписаться на продавца



Объект-аналог №2

Участок 215 га (СНТ, ДНП)

Площадь: 21500 сот. Расстояние до центра города: 23 км

Омская обл., Москаленский р-н, Гвоздарское сельское поселение

Скрыть карту

Продажа 215 га

№ 1547372291 - 22 фотарии в 15-58 - 813 просмотров (+3 отзыва) [Показаться](#)

Похожие объявления

4 000 000 Р

186 Р за сотку или предложите свою цену

Без звонков
Пользователь предпочитает сообщения

Написать сообщение

Отвечает в течение дня

Спросите у продавца

Здравствуйте!

Вы продаете? Торгу уместно?

Когда можно посмотреть?

Длина
Частное лицо
На Авито с октября 2015
Эквивалент - 77 кг СОУ

20 объявлений пользователя

Подписаться на продавца



Объект-аналог №2



Главная > ... > Земельный участок > Купить > Земельно-зачиночка (СНТ, ДНП)

Участок 25 га (СНТ, ДНП)

Добавить в избранное Сравнить Добавить заметку



Об участке

Площадь: 2500 сот.

Расположение

Омская область, Называевский р-н, Называевск

Скрыть карту



400 000 Р

100 Р за сотку или предложите свою цену

Без звонков
Пользователь предпочитает сообщения

Написать сообщение

Спросите у продавца

Здравствуй!

Есть продавец? Торгуемост?

Когда можно посмотреть?

Елчана

Частное лицо
На Авито с марта 2019



18 объявлений пользователя

Подписаться на продавца



Сообщения

Объект-аналог №3



Об участке

Площадь: 2500 сот.

Расположение

Омская обл., Называевский р-н, Называевск

Скрыть карту



Описание

Земельный участок, цена договорная, д. Дурбет, Называевский район

№ 3289916993 - вчера в 12:53 - 327 просмотров (40 сокрыты)

Пожаловаться

Похожие объявления

Строительство домов и коттеджей

400 000 Р

100 Р за сотку или предложите свою цену

Елчана Частное лицо
Создан до 10 000 рублей с МТС
Безопасно! Подтверждено

Без звонков
Пользователь предпочитает сообщения

Написать сообщение

Спросите у продавца

Здравствуй!

Есть продавец? Торгуемост?

Когда можно посмотреть?

Елчана

Частное лицо
На Авито с марта 2019



2 объявления пользователя

Подписаться на продавца



Сообщения

Объект-аналог №3