



ООО «ЦЕНТР СУДЕБНОЙ ЭКСПЕРТИЗЫ»  
454014, г. Челябинск, ул. Ворошилова, д. 35, оф. 3-1  
8 (800) 550-10-92 | www.cse7.ru | e-mail: expertall@mail.ru  
ОГРН 1117447014354 ИНН 7447197991 КПП 745101001  
р/с 40702810938130000049 в Филиале «Екатеринбургский» АО  
«АЛЬФАБАНК» г. Екатеринбург, БИК 046577964, к/с 30101810100000000964



Утверждаю, директор

Шуховцев К.В.  
24.02.2024 г.

## Выписка из отчета №2402242881

об оценке рыночной стоимости

Объект оценки: Земельный участок, кадастровый номер: 56:01:1402001:37,  
общая площадь: 312979,0 кв.м, категория земель: Земли сельскохозяйственного  
назначения, разрешенное использование: Для сельскохозяйственного производства,  
адрес: Оренбургская обл., Абдулинский р-н, земельный участок расположен в южной части  
кадастрового квартала 56:01:1402001, доля: 4000/312979

Дата оценки: 24.02.2024г.

### Общая информация

Заказчик	♦ Мякишкова Юлия Николаевна
Правообладатель	♦ Хакимова Ляйла Басыровна
Особенности проведения осмотра	♦ Не проводился.
Исполнитель	♦ ООО «Центр Судебной Экспертизы» <ul style="list-style-type: none"><li>• ОГРН 1117447014354, ИНН 7447197991</li><li>• Адрес регистрации: 454048, г. Челябинск, ул. Яблочкина, д. 3, пом. 1, каб. 2</li><li>• Адрес для корреспонденции: 454014, г. Челябинск, ул. Ворошилова, д. 35, оф. 3-1</li><li>• Полис страхования ответственности юридического лица при осуществлении оценочной деятельности №231900-035-000020 сроком действия с 29.09.2023 по 28.09.2024 г., ПАО "САК "ЭНЕРГОГАРАНТ" на сумму 50 000 000 рублей.</li><li>• ООО «Центр Судебной Экспертизы» подтверждает полное соблюдение принципов независимости, установленных ст. 16 Федерального закона от 29.07.1998 N 135-ФЗ «Об оценочной деятельности в Российской Федерации» (в действующей редакции).</li><li>• ООО «Центр Судебной Экспертизы» подтверждает, что не имеет имущественного интереса в объекте оценки и (или) не является аффилированным лицом заказчика.</li><li>• Размер денежного вознаграждения за проведение оценки объекта оценки не зависит от итоговой величины стоимости объекта оценки, указанной в настоящей выписке из отчета об оценке.</li></ul>
Оценщик	♦ Шуховцев Кирилл Вячеславович <ul style="list-style-type: none"><li>• Саморегулируемая организация Ассоциация "Межрегиональный союз оценщиков" 344022, г. Ростов-на-Дону, ул. Максима Горького, д.245/26 этаж 6 офис 606, тел: +7 (863) 299-42-29. Свидетельство о членстве №1538 от 20.12.2022 г.</li><li>• Высшее техническое образование, окончил Челябинскую государственную агроинженерную академию, квалификация – инженер.</li></ul>



	<ul style="list-style-type: none"><li>• Высшее юридическое, окончил Южно-Уральский государственный университет, квалификация – бакалавр.</li><li>• Диплом о профессиональной переподготовке 743 1/2380 168174 от 30.04.2020 г., выдан ФГБОУ ВО "Челябинский государственный университет" 08.10.2020 г.</li><li>• Стаж работы в оценочной деятельности 7 лет.</li><li>• Квалификационный аттестат в области оценочной деятельности по направлению «Оценка движимого имущества» № 034549-2 сроком действия с 11.11.2022 по 11.11.2025 г.</li><li>• Квалификационный аттестат в области оценочной деятельности по направлению «Оценка недвижимости» № 034548-1 сроком действия с 11.11.2022 по 11.11.2025 г.</li><li>• Диплом о профессиональной переподготовке по направлению «Судебная оценочная экспертиза», выдан ЧОУ ДПО "Открытая академия профессионального образования", 2023 год, эксперт-оценщик.</li><li>• Сертификат соответствия судебного эксперта » НИИ СЭИС № РОСС RU.32147.04БРЕ0.01.21969 по направлению «Судебная оценочная экспертиза».</li><li>• Настоящим оценщик Шуховцев Кирилл Вячеславович подтверждает полное соблюдение принципов независимости, установленных ст. 16 Федерального закона от 29.07.1998 N 135-ФЗ «Об оценочной деятельности в Российской Федерации», при осуществлении оценочной деятельности и составлении настоящей выписки.</li><li>• Оценщик Шуховцев Кирилл Вячеславович не является учредителем, собственником, акционером, должностным лицом или работником юридического лица - заказчика, лицом, имеющим имущественный интерес в объекте исследования. Оценщик не состоит с указанными лицами в близком родстве или свойстве.</li><li>• Оценщик Шуховцев Кирилл Вячеславович не имеет в отношении объекта исследования вещных или обязательственных прав вне договора и не является участником (членом) или кредитором юридического лица – заказчика, равно как и заказчик не является кредитором или страховщиком оценщика.</li><li>• Размер оплаты оценщику за проведение оценки объекта оценки не зависит от итоговой величины стоимости объекта оценки, указанной в настоящей выписке из отчета об оценке.</li></ul>
--	---

### Основные факты и выводы

Объект оценки	◆ [	<table border="1"><thead><tr><th>Наименование параметра</th><th>Значение параметра</th></tr></thead><tbody><tr><td colspan="2" style="text-align: center;"><b>Земельный участок</b></td></tr><tr><td>общая площадь, кв.м</td><td>312979,0,0</td></tr><tr><td>категория земель</td><td>Земли сельскохозяйственного назначения</td></tr><tr><td>разрешенное использование</td><td>Для сельскохозяйственного производства</td></tr><tr><td>адрес</td><td>Оренбургская обл., Абдулинский р-н, земельный участок расположен в южной части кадастрового квартала 56:01:1402001</td></tr><tr><td>кадастровый номер</td><td>56:01:1402001:37</td></tr><tr><td>дополнительные улучшения</td><td>Отсутствуют</td></tr><tr><td>коммуникации, подведенные к участку</td><td>Отсутствуют</td></tr><tr><td>Доля в праве</td><td>4000/312979</td></tr></tbody></table>	Наименование параметра	Значение параметра	<b>Земельный участок</b>		общая площадь, кв.м	312979,0,0	категория земель	Земли сельскохозяйственного назначения	разрешенное использование	Для сельскохозяйственного производства	адрес	Оренбургская обл., Абдулинский р-н, земельный участок расположен в южной части кадастрового квартала 56:01:1402001	кадастровый номер	56:01:1402001:37	дополнительные улучшения	Отсутствуют	коммуникации, подведенные к участку	Отсутствуют	Доля в праве	4000/312979
		Наименование параметра	Значение параметра																			
		<b>Земельный участок</b>																				
		общая площадь, кв.м	312979,0,0																			
		категория земель	Земли сельскохозяйственного назначения																			
		разрешенное использование	Для сельскохозяйственного производства																			
		адрес	Оренбургская обл., Абдулинский р-н, земельный участок расположен в южной части кадастрового квартала 56:01:1402001																			
		кадастровый номер	56:01:1402001:37																			
		дополнительные улучшения	Отсутствуют																			
		коммуникации, подведенные к участку	Отсутствуют																			
Доля в праве	4000/312979																					
Дата оценки	◆ 24.02.2024г.																					
Результаты оценки, полученные при использовании:	◆ – доходного подхода: не применялся – сравнительного подхода: 1 058 000 руб. – затратного подхода: не применялся																					



Согласование результатов	♦ Не требуется в связи с использованием только одного подхода к оценке
Итоговая величина рыночной стоимости объекта оценки на дату оценки	♦ 1 058 000 руб. (один миллион пятьдесят восемь тысяч)
В том числе итоговая величина рыночной стоимости 4000/312979 доли объекта оценки на дату оценки	♦ 14 000 руб. (четырнадцать тысяч)

Таким образом, рыночная стоимость объекта оценки на дату оценки составляет:

**1 058 000 руб. (один миллион пятьдесят восемь тысяч)**

Из них стоимость 4000/312979 доли

**14 000 руб. (четырнадцать тысяч)**

Оценщик:  Шуховцев Кирилл Вячеславович





## Приложение. Расчетная таблица.

Элемент сравнения	Ед. изм.	Оцениваемый участок	Объекты сравнения		
			Аналог 1	Аналог 2	Аналог 3
Источник информации			<a href="https://www.avito.ru/novosergievka/zemelnye_uchastki/uchastok_270_ga_snt_dnp_3611698045">https://www.avito.ru/novosergievka/zemelnye_uchastki/uchastok_270_ga_snt_dnp_3611698045</a>	<a href="https://www.avito.ru/sol-iletsk/zemelnye_uchastki/uchastok_115_ga_snt_dnp_29100_23608">https://www.avito.ru/sol-iletsk/zemelnye_uchastki/uchastok_115_ga_snt_dnp_29100_23608</a>	<a href="https://www.avito.ru/mednogorsk/zemelnye_uchastki/uchastok_100_ga_snt_dnp_3545451120">https://www.avito.ru/mednogorsk/zemelnye_uchastki/uchastok_100_ga_snt_dnp_3545451120</a>
Цена продажи	руб.		8 600 000	3 650 000	3 000 000
Размер участка	кв. м.	312 979,00	2 700 000	1 150 000	1 100 000
Стоимость за сотку			3,2	3,2	2,7
Торг			предусмотрен	предусмотрен	предусмотрен
Корректировка на торг, %	%		-10,0	-10,0	-10,0
Скорректированная цена	руб./м <sup>2</sup>		2,9	2,9	2,5
<b>Условия рынка (время предложения)</b>		Февраль 2024	Актуально на дату оценки	Актуально на дату оценки	Актуально на дату оценки
Корректировка	%		0	0	0
Скорректированная цена	руб./м <sup>2</sup>		2,9	2,9	2,5
<b>Вид права</b>		Собственность	Собственность	Собственность	Собственность
Корректировка	%		0	0	0
Скорректированная цена	руб./м <sup>2</sup>		2,9	2,9	2,5
<b>Местоположение</b>		Оренбургская обл., Абдулинский р-н, земельный участок расположен в южной части кадастрового квартала 56:01:1402001	Оренбургская обл., Новосергиевский р-н, Новосергиевский поссовет	Оренбургская обл., Соль- Илецкий г.о.	Оренбургская обл., Кувандыкский г.о., с. Новопокровка
Корректировка	%		0	0	0
Скорректированная цена	руб./м <sup>2</sup>		2,9	2,9	2,5
<b>Площадь участка</b>	кв. м.	312 979,00	2 700 000	1 150 000	1 100 000



Элемент сравнения	Ед. изм.	Оцениваемый участок	Объекты сравнения		
			Аналог 1	Аналог 2	Аналог 3
Корректировка	%		24,00	24,00	24,00
Скорректированная цена	руб./м <sup>2</sup>		3,6	3,5	3,0
<b>Назначение участка</b>		Земли сельскохозяйственного назначения. Для сельскохозяйственного производства	Земли сельскохозяйственного назначения. Для сельскохозяйственного производства	Земли сельскохозяйственного назначения. Для сельскохозяйственного производства	Земли сельскохозяйственного назначения. Для сельскохозяйственного производства
Корректировка	%		0	0	0
Скорректированная стоимость, руб.	руб./м <sup>2</sup>		3,6	3,5	3,0
<b>Выводы:</b>					
Стоимость объекта	руб./м <sup>2</sup>	<b>3,4</b>			
Стоимость объекта	руб.	<b>1 058 000</b>			
Стоимость 4000/312979 доли объекта	руб.	<b>14 000</b>			



**ПОЛИС N 231900-035-000020  
ОБЯЗАТЕЛЬНОГО СТРАХОВАНИЯ ОТВЕТСТВЕННОСТИ ЮРИДИЧЕСКОГО ЛИЦА,  
ЗАКЛЮЧИВШЕГО С ЗАКАЗЧИКОМ ДОГОВОР НА ПРОВЕДЕНИЕ ОЦЕНКИ**

**Страхователь:** ООО «Центр Судебной Экспертизы»  
**Адрес:** г. Челябинск, ул. Яблочкина, д. 3, пом. 1, оф. 2  
**Банковские реквизиты:**  
 ИНН 7447197991  
 КПП 745101001  
 ОКПО 30981700  
 р/счет 40702810938130000049 в Филиал «Екатеринбургский» АО «Альфа-банк»  
 к/счет 30101810100000000964  
 БИК 046577964

**Объектом страхования** по договору обязательного страхования ответственности юридического лица, заключившего с заказчиком договор на проведение оценки, являются имущественные интересы, связанные с риском ответственности за нарушение договора на проведение оценки и за причинение вреда имуществу третьих лиц в результате нарушения Закона, федеральных стандартов оценки, иных нормативных правовых актов Российской Федерации в области оценочной деятельности, стандартов и правил оценочной деятельности.

**Страховым случаем** по договору обязательного страхования ответственности юридического лица, заключившего с заказчиком договор на проведение оценки, является установленный вступившим в законную силу решением арбитражного суда или признанный страховщиком факт причинения юридическим лицом, заключившим с заказчиком договор на проведение оценки, вреда заказчику в результате нарушения договора на проведение оценки или имуществу третьих лиц в результате нарушения Закона, федеральных стандартов оценки, иных нормативных правовых актов Российской Федерации в области оценочной деятельности, стандартов и правил оценочной деятельности.

**Выгодоприобретатели:** заказчик по договору на проведение оценки и/или третьи лица, которым причинен ущерб Страхователем при осуществлении последним оценочной деятельности.



Страховая сумма, руб.	Страховой тариф, %	Страховая премия, руб.
50 000 000,00	0.056	28 000,00

**Порядок и сроки уплаты страховой премии:** единовременно, в течение 3 банковских дней с момента подписания договора.  
**Форма уплаты страховой премии:** путем перечисления денежных средств на р/счет.

Настоящий Полис удостоверяет факт заключения договора N 231900-035-000020 от «12» сентября 2023 г. обязательного страхования ответственности юридического лица, заключившего с заказчиком договор на проведение оценки.

Настоящий Полис действует с «29» сентября 2023 г. по «28» сентября 2024 г.  
 Настоящий Полис страхования вступает в силу в 00 часов дня, следующего за днем поступления страховой премии в полном размере на расчетный счет Страховщика.

Неотъемлемой частью настоящего Полиса является:  
 Договор N 231900-035-000020 от «12» сентября 2023 г. обязательного страхования ответственности юридического лица, заключившего с заказчиком договор на проведение оценки.

<b>СТРАХОВЩИК:</b>	<b>СТРАХОВАТЕЛЬ:</b>
 _____ /А.Р. Мамедова/ М.П.	 _____ /К.В. Шуховцев/ М.П.

Дата выдачи полиса: «12» сентября 2023 г.



Диплом оценщика



**ПОЛИС N 231900-035-000025  
ОБЯЗАТЕЛЬНОГО СТРАХОВАНИЯ ОТВЕТСТВЕННОСТИ ОЦЕНЩИКА**

**Страхователь:** Шуховцев Кирилл Вячеславович  
**Адрес:** 454000, г. Челябинск, ул. Западная, д. 49  
**Паспорт:** 7512 № 064690  
**Выдан:** Отделом УФМС России по Челябинской области в Центральном р-не г. Челябинска, дата выдачи: 07.06.2012 г., код подразделения: 740-058

**Диплом о профессиональной переподготовке №** 743100168174  
**Дата выдачи:** 30.04.2020 г.  
**Выдан (кем):** ФГБОУ ВО «ЧелГУ»

**Объектом страхования** по договору обязательного страхования ответственности оценщика при осуществлении оценочной деятельности являются имущественные интересы, связанные с риском ответственности оценщика по обязательствам, возникающим вследствие причинения ущерба заказчику, заключившему договор на проведение оценки, и (или) третьим лицам.

**Страховым случаем** по договору обязательного страхования ответственности оценщиков является установленный вступившим в законную силу решением арбитражного суда или признанный страховщиком факт причинения ущерба заказчику и/или третьим лицам действиями (бездействием) оценщика в результате нарушения требований федеральных стандартов оценки, стандартов и правил оценочной деятельности, установленных саморегулируемой организацией оценщиков, членом которой являлся оценщик на момент причинения ущерба.

**Выгодоприобретатели:** заказчик по договору на проведение оценки и/или третьи лица, которым причинен ущерб Страхователем при осуществлении последним оценочной деятельности.

Страховая сумма, руб.	Страховой тариф, %	Страховая премия, руб.
5 000 000,00	0,08	4 000,00



**Порядок и сроки уплаты страховой премии:** одновременно, в течение 3 банковских дней с момента подписания договора.

**Форма уплаты страховой премии:** путем перечисления денежных средств на р/счет.

Настоящий Полис удостоверяет факт заключения договора N 231900-035-000025 от 22.11.2023 г. обязательного страхования ответственности оценщика.

Настоящий Полис действует с 01 декабря 2023г. по 30 ноября 2024г.  
 Настоящий Полис страхования вступает в силу в 00 часов дня, следующего за днем поступления страховой премии в полном размере на расчетный счет Страховщика.

**Неотъемлемой частью настоящего Полиса является:**  
 Договор N 231900-035-000025 от 22.11.2023 г. обязательного страхования ответственности оценщика.

СТРАХОВЩИК:	СТРАХОВАТЕЛЬ:
 /А.Р. Мамедова/	 /К.В. Шуховцев/

Дата выдачи полиса: 22 ноября 2023 г.





Свидетельство СРО оценщика



Квалификационный аттестат. Оценка недвижимости





Диплом эксперта-оценщика



Сертификат соответствия судебного эксперта

## Участок 270 га (СНТ, ДНП)

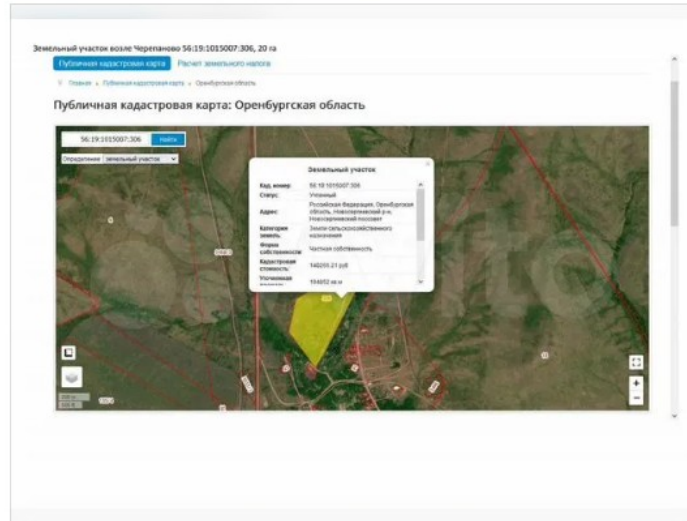
Добавить в избранное

Сравнить

Добавить заметку

8 600 000 ₽

319 ₽ за сотку



8 987 115-60-02

Написать сообщение

### Спросите у продавца

Здравствуйте!

Ещё продаёте?

Торг уместен?

Когда можно посмотреть?

Пётр

Агентство

На Авито с марта 2016

3 объявления пользователя

Подписаться на продавца

### Об участке

Площадь: 27000 сот.

Расстояние до центра города: 13 км

### Расположение

Оренбургская обл., Новосергиевский р-н, Новосергиевский поссовет

Показать карту



## Описание

Продаются 2 идеальных земельных участка для фермерского хозяйства. Или меняю на автомобиль. Первый земельный участок (сельхозназначения) 20 га, граничит с населённым пунктом, на территории участка есть газопровод, водопровод, электричество. Так же на территории находится стены бывшей животноводческой базы, на которой рекомендовано поднять стены на несколько слоёв керамзитоблоков и накрыть крышей, и она пригодна для выращивания свиней, птицы, КРС т.д... Участок находится в 300 метров от асфальта. Вместе с этим участком продаётся участок сенокоса 7 га, в лесу, недалеко, так же в собственности. Так же рядом с 1 участком находится небольшой ручей, где можно поить животных. Так же 1 участок граничит с земельным участком сенокоса и пастбища площадью 334 гектара, который можно взять в аренду. Окажу помощь в оформлении этого сенокоса в аренду. На 1 земельном участке находятся два жилых дома, в которых временно живут рабочие. Дома оформлены на других людей, и будущему хозяину есть два варианта: землю под домами выделить и продать собственникам или выкупить эти дома у владельцев. На фотографиях видно общая территория участка 1, на нём базу животноводческая, первый и второй жилой дома с хозпостройками, на других фото видно земельный участок сенокоса который в собственности, 7 гектар, и фото с синими границами участок который можно взять в аренду. Могу первое время оказать помощь при ведении крестьянско фермерского хозяйства.

№ 3611698045 · 27 января в 22:15 · 481 просмотр (+2 сегодня)

[Пожаловаться](#)

**8 600 000 ₽**

319 ₽ за сотку

8 987 115-60-02

[Написать сообщение](#)

## Спросите у продавца

Здравствуйте!

Ещё продаёте?

Торг уместен?

Когда можно посмотреть?

**Пётр**

Агентство  
На Авито с марта 2016



3 объявления пользователя



avito.ru/sol-iletsk/zemelnye\_uchastki/uchastok\_115\_ga\_snt\_dnp\_2910023608

**Участок 115 га (СНТ, ДНП)**

Добавить в избранное

Сравнить

Добавить заметку

**3 650 000 ₽**

317 ₽ за сотку

8 912 841-68-71

Mister

Частное лицо


На Авито с октября 2012

Завершено 12 объявлений

Эковклад: -16.8 тонн CO<sub>2</sub>

2 объявления пользователя

Подписаться на продавца

**Об участке**

Площадь: 11500 сот.

Расстояние до центра города: 23 км

**Расположение**

Оренбургская обл., Соль-Илецкий г.о.

[Показать карту](#)

avito.ru/sol-iletsk/zemelnye\_uchastki/uchastok\_115\_ga\_snt\_dnp\_2910023608

**Описание**

Земельный участок от СОБСТВЕННИКА . Пакет документов на руках, без обременений и залогов. Привлекательная геолокация от г. Оренбург 50 км, от трассы Оренбург - Соль - Илецк 1 км в сторону Маякское. Достойный урожай каждый год, фронт дождей на границах поля. Стоимость участка ЗАНИЖЕНА от кадастровой стоимости. Торга нет . Звонить конкретным предложением. Продажа в связи с прекращением деятельности.

**3 650 000 ₽**

317 ₽ за сотку

8 912 841-68-71

Mister

Частное лицо

На Авито с октября 2012

Завершено 12 объявлений

№ 2910023608 · сегодня в 15:05 · 1466 просмотров (+0 сегодня)

[Пожаловаться](#)

## Участок 100 га (СНТ, ДНП)

Добавить в избранное Сравнивать Добавить заметку



3 000 000 ₽

300 ₽ за сотку

Без звонков  
Пользователь предпочитает сообщения

Написать сообщение  
Отвечает за несколько часов

### Спросите у продавца

Здравствуйте! ➔

Ещё продаёте? Торг уместен?

Когда можно посмотреть?

Наталья  
Частное лицо  
На Авито с января 2021  
Эковклад: -12,1 тонн CO<sub>2</sub>



3 объявления пользователя

Подписаться на продавца

### Об участке

Площадь: 10000 сот.

Расстояние до центра города: 26 км

### Расположение

Оренбургская обл., Кувандыкский г.о., с. Новопокровка

Показать карту

### Описание

Земельный участок с/х назначения, общая площадь 110га. Пашня и пастбище. Доли выделены.

№ 3545451120 · 19 января в 18:45 · 494 просмотра (+6 сегодня)

Пожаловаться