



ООО «ЦЕНТР СУДЕБНОЙ ЭКСПЕРТИЗЫ»
454014, г. Челябинск, ул. Ворошилова, д. 35, оф. 3-1
8 (800) 550-10-92 | www.cse7.ru | e-mail: expertall@mail.ru
ОГРН 1117447014354 ИНН 7447197991 КПП 745101001
р/с 40702810938130000049 в Филиале «Екатеринбургский» АО
«АЛЬФАБАНК» г. Екатеринбург, БИК 046577964, к/с 30101810100000000964



Утверждаю, директор

Шуховцев К.В.
09.03.2024 г.

Выписка из отчета №0903240755

об оценке рыночной стоимости

Объект оценки: Земельный участок: адрес: Ярославская область, р-н. Угличский, д. Новое
Алексино, общая площадь: 5000 кв.м, категория земель: земли населенных пунктов,
разрешенное использование: Для ведения личного подсобного хозяйства, кадастровый
номер: 76:16:010743:25, доля в праве: 100.
Дата оценки: 09.03.2024 г.

Общая информация

Заказчик	♦ Мякишкова Юлия Николаевна
Правообладатель	♦ Мастяев Андрей Анатольевич
Особенности проведения осмотра	♦ Осмотр не производился, фотоматериалы предоставлены заказчиком.
Исполнитель	♦ ООО «Центр Судебной Экспертизы» <ul style="list-style-type: none">• ОГРН 1117447014354, ИНН 7447197991• Адрес регистрации: 454048, г. Челябинск, ул. Яблочкина, д. 3, пом. 1, каб. 2• Адрес для корреспонденции: 454014, г. Челябинск, ул. Ворошилова, д. 35, оф. 3-1• Полис страхования ответственности юридического лица при осуществлении оценочной деятельности №231900-035-000020 сроком действия с 29.09.2023 по 28.09.2024 г., ПАО "САК "ЭНЕРГОГАРАНТ" на сумму 50 000 000 рублей.• ООО «Центр Судебной Экспертизы» подтверждает полное соблюдение принципов независимости, установленных ст. 16 Федерального закона от 29.07.1998 N 135-ФЗ «Об оценочной деятельности в Российской Федерации» (в действующей редакции).• ООО «Центр Судебной Экспертизы» подтверждает, что не имеет имущественного интереса в объекте оценки и (или) не является аффилированным лицом заказчика.• Размер денежного вознаграждения за проведение оценки объекта оценки не зависит от итоговой величины стоимости объекта оценки, указанной в настоящей выписке из отчета об оценке.
Оценщик	♦ Шуховцев Кирилл Вячеславович <ul style="list-style-type: none">• Саморегулируемая организация Ассоциация "Межрегиональный союз оценщиков" 344022, г. Ростов-на-Дону, ул. Максима Горького, д.245/26 этаж 6 офис 606, тел: +7 (863) 299-42-29. Свидетельство о членстве №1538 от 20.12.2022 г.• Полис страхования ответственности оценщика при осуществлении оценочной деятельности №231900-035-000025 сроком действия с 01.12.2023 по 30.11.2024 г., ПАО "САК "ЭНЕРГОГАРАНТ" на сумму 5 000 000 рублей.• Высшее техническое образование, окончил Челябинскую



	<p>государственную агроинженерную академию, квалификация – инженер.</p> <ul style="list-style-type: none">• Высшее юридическое, окончил Южно-Уральский государственный университет, квалификация – бакалавр.• Диплом о профессиональной переподготовке 743100168174 от 30.04.2020 г., выдан ФГБОУ ВО "Челябинский государственный университет" 08.10.2020 г.• Стаж работы в оценочной деятельности 7 лет.• Квалификационный аттестат в области оценочной деятельности по направлению «Оценка движимого имущества» № 034549-2 сроком действия с 11.11.2022 по 11.11.2025 г.• Квалификационный аттестат в области оценочной деятельности по направлению «Оценка недвижимости» № 034548-1 сроком действия с 11.11.2022 по 11.11.2025 г.• Диплом о профессиональной переподготовке по направлению «Судебная оценочная экспертиза», выдан ЧОУ ДПО "Открытая академия профессионального образования", 2023 год, эксперт-оценщик.• Сертификат соответствия судебного эксперта » НИИ СЭИС № РОСС RU.32147.04БРЕ0.01.21969 по направлению «Судебная оценочная экспертиза».• Настоящим оценщик Шуховцев Кирилл Вячеславович подтверждает полное соблюдение принципов независимости, установленных ст. 16 Федерального закона от 29.07.1998 N 135-ФЗ «Об оценочной деятельности в Российской Федерации», при осуществлении оценочной деятельности и составлении настоящей выписки.• Оценщик Шуховцев Кирилл Вячеславович не является учредителем, собственником, акционером, должностным лицом или работником юридического лица - заказчика, лицом, имеющим имущественный интерес в объекте исследования. Оценщик не состоит с указанными лицами в близком родстве или свойстве.• Оценщик Шуховцев Кирилл Вячеславович не имеет в отношении объекта исследования вещных или обязательственных прав вне договора и не является участником (членом) или кредитором юридического лица – заказчика, равно как и заказчик не является кредитором или страховщиком оценщика.• Размер оплаты оценщику за проведение оценки объекта оценки не зависит от итоговой величины стоимости объекта оценки, указанной в настоящей выписке из отчета об оценке.
--	--

Основные факты и выводы

Объект оценки	◆	Наименование параметра	Значение параметра
		Земельный участок	
		адрес	Ярославская область, р-н. Угличский, д. Новое Алексино
		общая площадь	5000 кв.м
		категория земель	земли населенных пунктов
		разрешенное использование	Для ведения личного подсобного хозяйства
		кадастровый номер	76:16:010743:25
		доля в праве	100
Дата оценки	◆ 09.03.2024 г.		
Результаты оценки, полученные при использовании:	◆ – доходного подхода: не применялся – сравнительного подхода: 226 900,00 руб. – затратного подхода: не применялся		
Согласование результатов	◆ Не требуется в связи с использованием только одного подхода к оценке		
Итоговая величина рыночной стоимости	◆ 226 900,00 руб. (двести двадцать шесть тысяч девятьсот рублей ноль копеек)		




объекта оценки на дату оценки	
----------------------------------	--

Таким образом, рыночная стоимость объекта оценки на 09.03.2024 г. составляет:

226 900,00 руб.

(двести двадцать шесть тысяч девятьсот рублей ноль копеек)

Оценщик:  Шуховцев Кирилл Вячеславович





Приложение. Расчетная таблица.

Земельный участок					
Описание объекта оценки	Земельный участок: адрес: Ярославская область, р-н. Угличский, д. Новое Алексино, общая площадь: 5000 кв.м, категория земель: земли населенных пунктов, разрешенное использование: Для ведения личного подсобного хозяйства, кадастровый номер: 76:16:010743:25, доля в праве: 100.				
Параметры и корректировки	Объект оценки	Объект аналог №1	Объект аналог №2	Объект аналог №3	Объект аналог №4
Информация о предложениях объектов-аналогов					
Дата предложения	Дата оценки: 09.03.2024 г.	09.02.2024 г.	03.03.2024 г.	22.02.2024 г.	28.02.2024 г.
Ссылка на объявление:		https://www.avito.ru/uglich/zemelnye_uchastki/uchastok_30_sot_izhs_2020556588	https://www.avito.ru/uglich/zemelnye_uchastki/uchastok_40_sot_izhs_1970056453	https://www.avito.ru/uglich/zemelnye_uchastki/uchastok_36_sot_izhs_3647882334	https://www.avito.ru/uglich/zemelnye_uchastki/uchastok_58_sot_izhs_2459605174
Телефон продавца:		89842351303	89842348438	89610216744	89871662150
Цена предложения, руб.:		180 000,00	200 000,00	150 000,00	290 000,00
Параметры, используемые в описании объекта оценки					
Параметр: адрес	Ярославская область, р-н. Угличский, д. Новое Алексино	Ярославская обл., Угличский р-н, д. Текленево	Ярославская обл., Угличский р-н, д. Копылово	Ярославская обл., Угличский р-н, Отрадновское сельское поселение, д. Черновка, 3	Ярославская обл., Угличский р-н, Слободское сельское поселение, д. Ермолово
Параметр: общая площадь, кв.м	5000	3000	4000	3600	5800
Параметр: категория земель	земли населенных пунктов	земли населенных пунктов	земли населенных пунктов	земли населенных пунктов	земли населенных пунктов
Параметр: разрешенное использование	Для ведения личного подсобного хозяйства	ижс	ижс	ижс	ижс
Параметр: доля в праве	100	100	100	100	100
Корректировки					
Корректировка на уторговывание, %:		10,00	10,00	10,00	10,00
Цена после уторговывания, руб.:		162 000,00	180 000,00	135 000,00	261 000,00
Удельные единицы по параметру общая площадь, кв.м	5000	3000	4000	3600	5800



Цена за удельную единицу, руб.:	54,00	45,00	37,50	45,00
Средняя стоимость удельной единицы, руб.:				45,38
Стоимость объекта после сравнения с аналогами, руб.:				226 900,00
Результаты оценки, полученные с использованием сравнительного подхода, руб.:				45,38



Выписка из отчета. Фототаблица.



Фото №1. Общий вид



Фото №2. Общий вид



Лист 1

Выписка из Единого государственного реестра недвижимости с указанием сведений о праве собственности на земельный участок (земельный кадастровый номер 76:16:010743:25-36/09/2023-6)

Выписка из Единого государственного реестра недвижимости (ЕГРН) об основных характеристиках и зарегистрированных правах на объект недвижимости, кадастровый номер: 76:16:010743:25-36/09/2023-6

76:16:010743:25-36/09/2023-17449614

19.01.2024

На основании запроса от 18.01.2024, поступившего из государственного кадастра недвижимости от 18.01.2024, сообщаем, что право собственности на земельный участок (земельный кадастровый номер 76:16:010743:25-36/09/2023-6) принадлежит ООО «ЦЕНТР СУДЕБНОЙ ЭКСПЕРТИЗЫ», ОГРН 5025002993, ИНН 76:16:010743:25-36/09/2023-6, ОГРН/ОС 76:16:010743:25-36/09/2023-6, адрес: адрес земельного участка: «Область: Ульяновская; Район: Ульяновский; Районная администрация: Ульяновская область; Район: Ульяновский, д. Новая Алмазная».

1	1.1	Имя объекта недвижимости	Земельный участок
		Кадастровый номер	76:16:010743:25-36/09/2023-6
		Правовая форма собственности	личное имущество
		Имя зарегистрированного владельца	Для указания владельца земельного участка
		Местонахождение	Местонахождение земельного участка: «Область: Ульяновская; Район: Ульяновский; Районная администрация: Ульяновская область; Район: Ульяновский, д. Новая Алмазная».
	1.3	Планировка	5000 кв. м
		вид права, дата в праве	Собственность
		дата государственной регистрации	14.12.2010
		номер государственной регистрации	76:16:010743:25-36/09/2023-6
		полное наименование регистрирующего органа	Департамент государственного земельного кадастра Ульяновской области
		дата государственной регистрации в Едином государственном реестре недвижимости	14.12.2010
	1.3	Оформление права собственности	личное имущество
		1.3.1 вид	Земельный участок
		номер государственной регистрации	76:16:010743:25-36/09/2023-11
		1.3.2 вид	Земельный участок
		номер государственной регистрации	76:16:010743:25-36/09/2023-11
		1.3.3 вид	Земельный участок
		номер государственной регистрации	76:16:010743:25-36/09/2023-11
		1.3.4 вид	Земельный участок
		номер государственной регистрации	76:16:010743:25-36/09/2023-10
		1.3.5 вид	Земельный участок
		номер государственной регистрации	76:16:010743:25-36/09/2023-9



Выписка из ЕГРН

Лист 2

1.3.6	вид	Земельный участок	76:16:010743:25-36/09/2023-8
1.3.7	вид	Земельный участок	76:16:010743:25-36/09/2023-7
1.3.8	вид	Земельный участок	76:16:010743:25-36/09/2023-5
1.3.9	вид	Земельный участок	76:16:010743:25-36/09/2023-4
1.3.10	вид	Земельный участок	76:16:010743:25-36/09/2023-3
2	2.1	Имя объекта недвижимости	Доля в праве
		Кадастровый номер	76:25:010101:5537
		Планировка	Жилое
		Имя зарегистрированного владельца	личное имущество
		Местонахождение	Бурейвская область (республика Бурятия), ул. Уланский, г. Улан-Удэ, мкр. Солнечный, д. 25, кв. 13
		Планировка	31,4
	1.3	вид права, дата в праве	Общая долевая собственность 1/3
		дата государственной регистрации	28.10.2009
		номер государственной регистрации	76:25:010101:5537-2009-172
		полное наименование регистрирующего органа	Департамент государственного земельного кадастра Республики Бурятия, ул. Уланский, г. Улан-Удэ, мкр. Солнечный, д. 25, кв. 13
	2.3	Оформление права собственности	личное имущество
		2.3.1 вид	Земельный участок
		номер государственной регистрации	76:25:010101:5537-2009/2023-15
		2.3.2 вид	Земельный участок
		номер государственной регистрации	76:25:010101:5537-2009/2023-14
		2.3.3 вид	Земельный участок
		номер государственной регистрации	76:25:010101:5537-2009/2023-13



Выписка из ЕГРН



Лист 3

2.3.4	№И:	Заказчики регистрации
	номер государственной регистрации:	76:25:01010:5927-76/097/2025-12
2.3.5	№И:	Заказчики регистрации
	номер государственной регистрации:	76:25:01010:5933-76/097/2025-11
2.3.6	№И:	Заказчики регистрации
	номер государственной регистрации:	76:25:01010:5933-76/097/2025-9
2.3.7	№И:	Заказчики регистрации
	номер государственной регистрации:	76:25:01010:5927-76/097/2025-8
2.3.8	№И:	Заказчики регистрации
	номер государственной регистрации:	76:25:01010:5927-76/097/2025-6
2.3.9	№И:	Заказчики регистрации
	номер государственной регистрации:	76:25:01010:5933-76/097/2025-5
2.3.10	№И:	Заказчики регистрации
	номер государственной регистрации:	76:25:01010:5933-76/097/2025-4
2.3.11	№И:	Владельцы
	номер государственной регистрации:	76:25:01010:5933-76/097/2025-1
2.3.12	№И:	Минимальная Юридическая Лица
	номер государственной регистрации:	76:25:01010:5933-76/097/2025-1

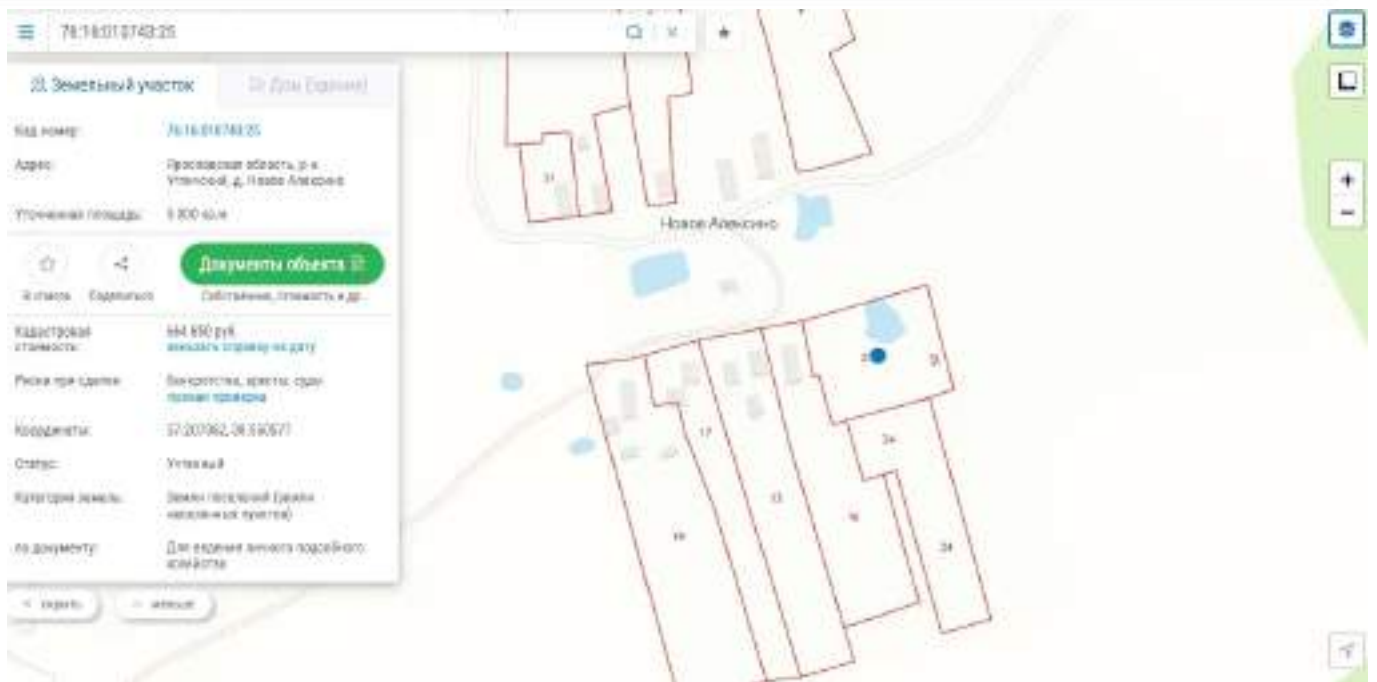
Выписка содержит сведения Единого государственного реестра недвижимости о правах на объекты недвижимости, расположенные на территории Российской Федерации. В выписке сведения, содержащиеся в государственном кадастре недвижимости, сведения для в факте, которые являются предметом прав и являются интересом правообладателя, имеют отношение к предмету государственной регистрации недвижимости.



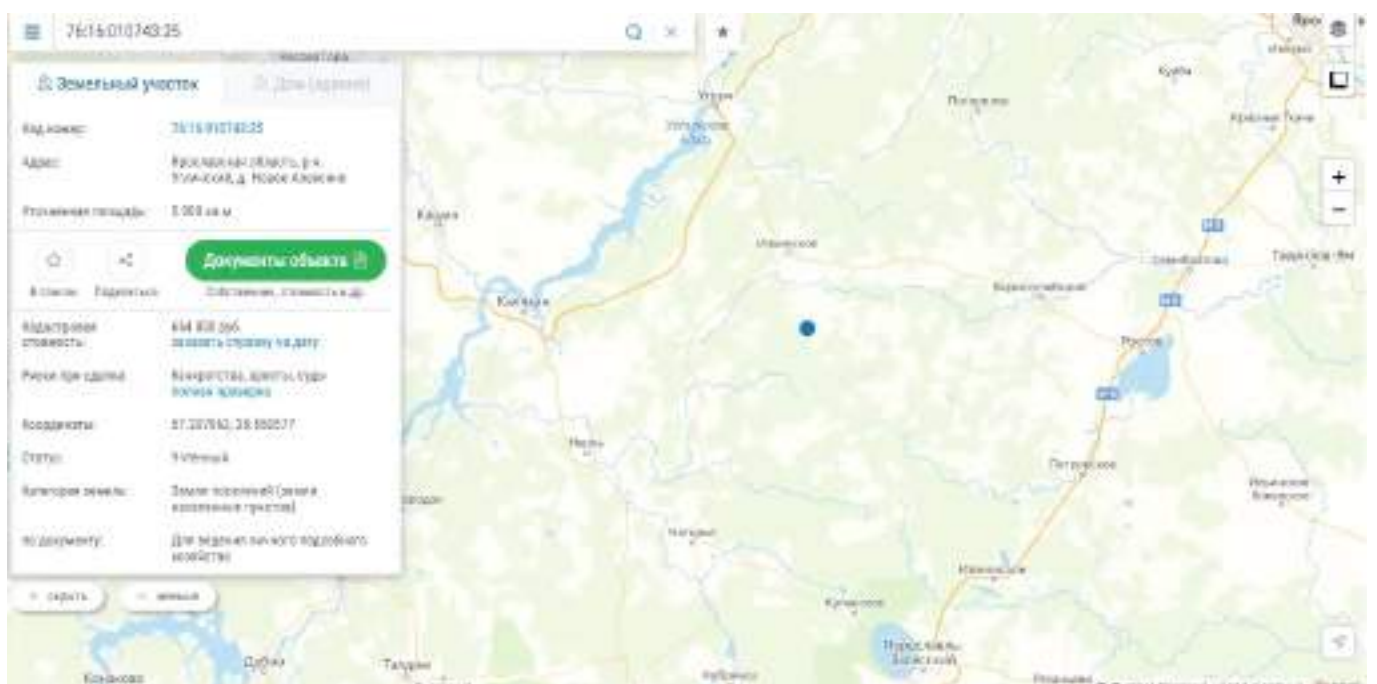
Выписка из ЕГРН



Место расположения объекта оценки



Место расположения объекта оценки



Место расположения объекта оценки



ПОЛИС N 231900-035-000020
ОБЯЗАТЕЛЬНОГО СТРАХОВАНИЯ ОТВЕТСТВЕННОСТИ ЮРИДИЧЕСКОГО ЛИЦА,
ЗАКЛЮЧИВШЕГО С ЗАКАЗЧИКОМ ДОГОВОР НА ПРОВЕДЕНИЕ ОЦЕНКИ

Страхователь: ООО «Центр Судебной Экспертизы»
 Адрес: г. Челябинск, ул. Яблочкова, д. 3, пом. 1, оф. 2
 Банковские реквизиты:
 ИНН 7447197991
 КПП 745101001
 ОКПО 30981700
 р/счет 40702810938130000049 в Филиал «Екатеринбургский» АО «Альфа-банк»
 к/счет 30301810100000000964
 БИК 046577964

Объектом страхования по договору обязательного страхования ответственности юридического лица, заключившего с заказчиком договор на проведение оценки, являются имущественные интересы, связанные с риском ответственности за нарушение договора на проведение оценки и за причинение вреда имуществу третьих лиц в результате нарушения Закона, федеральных стандартов оценки, иных нормативных правовых актов Российской Федерации в области оценочной деятельности, стандартов и правил оценочной деятельности.

Страховым случаем по договору обязательного страхования ответственности юридического лица, заключившего с заказчиком договор на проведение оценки, является установленный вступившим в законную силу решением арбитражного суда или признанный страховщиком факт причинения юридическим лицом, заключившим с заказчиком договор на проведение оценки, вреда заказчику в результате нарушения договора на проведение оценки или имуществу третьих лиц в результате нарушения Закона, федеральных стандартов оценки, иных нормативных правовых актов Российской Федерации в области оценочной деятельности, стандартов и правил оценочной деятельности.

Выгодоприобретатель: заказчик по договору на проведение оценки и/или третьи лица, которым причинен ущерб Страхователем при осуществлении последней оценочной деятельности.

Страховая сумма, руб.	Страховой тариф, %	Страховая премия, руб.
50 000 000,00	0,056	28 000,00

Порядок и сроки уплаты страховой премии: одновременно, в течение 3 банковских дней с момента подписания договора.

Форма уплаты страховой премии: путем перечисления денежных средств на р/счет.

Настоящий Полис удостоверяет факт заключения договора N 231900-035-000020 от «12» сентября 2023 г. обязательного страхования ответственности юридического лица, заключившего с заказчиком договор на проведение оценки.

Настоящий Полис действует с «29» сентября 2023 г. по «28» сентября 2024 г.
 Настоящий Полис страхования вступает в силу в 00 часов дня, следующего за днем поступления страховой премии в полном размере на расчетный счет Страховщика.

Неотъемлемой частью настоящего Полиса является:
 Договор N 231900-035-000020 от «12» сентября 2023 г. обязательного страхования ответственности юридического лица, заключившего с заказчиком договор на проведение оценки.

СТРАХОВЩИК:	СТРАХОВАТЕЛЬ:
 М.П. _____ /А.Р. Мамедов/	 М.П. _____ /К.В. Шухонен/

Договор N 231900-035-000020 от «12» сентября 2023 г.



Диплом оценщика



Квалификационный аттестат. Оценка недвижимости



Квалификационный аттестат. Оценка движимого имущества



Диплом эксперта-оценщика



Диплом эксперта-техника



Сертификат соответствия судебного эксперта



Сертификат соответствия судебного эксперта



Свидетельство СРО оценщика



ПОЛИС № 211900-015-00002
ОБЯЗАТЕЛЬНОГО СТРАХОВАНИЯ ОТВЕТСТВЕННОСТИ ОЦЕНЩИКА

Страхователь: Общество с ограниченной ответственностью «Центр Судебной Экспертизы»
 Адрес: 450008, г. Челябинск, ул. Белинского, д. 49
 ИНН/ОГРН 511701040001
 Выдан: Отделом УОДЭС: Ресурса по Челябинской области и Центральному району Челябинской области, дата выдачи 07.06.2017г., срок действия полиса 31.12.18г.

Выгодоприобретатель: индивидуальный предприниматель № 767-01101174
 Дата выдачи: 30.03.2017г.
 Выдан (подп.): 451609 803 004/УУ

Объектом страхования является договор обязательного страхования ответственности оценщика при осуществлении оценочной деятельности в области имущественного страхования, а именно: оценка имущества, принадлежащего на праве собственности, в том числе в пользу третьих лиц.

Страховым случаем по договору является осуществление оценщиком деятельности в области имущественного страхования, а именно: осуществление оценочной деятельности в области имущественного страхования, а именно: оценка имущества, принадлежащего на праве собственности, в том числе в пользу третьих лиц.

Выгодоприобретатель несет ответственность по договору по предъявлению претензий третьими лицами, которые причинили вред. Страхователь несет ответственность по предъявлению претензий третьими лицами.

Сумма страховой премии, руб.	Сумма тарифа, %	Сумма премии, руб.
1 000 000,00	0,00	4 000,00

Виды и грани суммы страховой премии устанавливаются, в том числе, в зависимости от вида и суммы имущественного страхования. Формы уплаты страховой премии могут устанавливаться договором страхования.

Исполнитель (лицо, исполняющее функции страхователя) № 211900-015-00002 от 22.11.2017 г. обязуется обеспечить исполнение обязательств по договору.

Настоящий полис действует с 01 декабря 2016г. по 31 ноября 2018г.
 Выданный полис страхования действует в соответствии с условиями, изложенными в нем, и не может быть изменен или прекращен в одностороннем порядке и в пользу лица, не являющегося выгодоприобретателем.

Внутренний номер записи в Едином государственном реестре сведений о фактах жизни № 2111-8621 г. Обеспечивает исполнение обязательств по договору.

СТРАХОВАТЕЛЬ:	СТРАХОВАТЕЛЬ:
А.Р. Митягин	И.И. Зубович

Полис страхования ответственности оценщика



Портал - Недвижимость - Земельные участки - Купить - Земельный участок

Участок 30 сот. (ИЖС)

0 Добавить в избранное 33 Сохранить 0 Добавить описание



Об участке

Площадь: 30 сот

Расстояние до центра города: 8 км

Расположение

Воскресенская обл., Иглинский р-н, д. Троицкое

Смотреть карту

180 000 Р

3/300 Р/кв.метр

[Подробнее о недвижимости](#)

8 984 235-15-03

Написать объявлению

Спросите у продавца

Задать вопрос

Най продавца? Най участки?

Создать объявление

История

Частность: продан
на Яндекс.Недвижимость 2020
3 недели (19 мая 2020)



Написать объявлению

Это место приносит удачу



Написать объявлению

Avto

Сообщение

Объект-аналог №1



Об участке

Площадь: 30 сот

Расстояние до центра города: 14 км

Расположение

Воскресенская обл., Иглинский р-н, д. Троицкое

Смотреть карту



Описание

Продан участок площадью до 0,1 гектара 30 сотр, расположенный рядом с деревней Иглинское № 19. 0102017 05.

19.01.2017 05:00 - 8 декабря 2017 05:00. Обновить объявление

Помогите нам

180 000 Р

3/300 Р/кв.метр

[Подробнее о недвижимости](#)

8 984 235-15-03

Написать объявлению

Спросите у продавца

Задать вопрос

Най продавца? Най участки?

Создать объявление

История

Частность: продан
на Яндекс.Недвижимость 2020
3 недели (19 мая 2020)



Написать объявлению

Сообщение

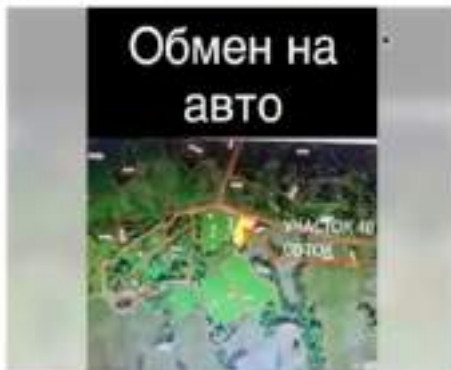
Объект-аналог №1



Главная / Недвижимость / Земельный участок / Купить / Продажа (2022)

Участок 40 сот. (ИЖС)

📍 Показать на карте 📄 Скачать 📌 Добавить в избранное



Об участке

Площадь: 40 сот

Расстояние до центра города: 16 км

Расположение

200 000 ₽

2022 Продавец

[https://www.avito.ru/...](#)

8 984 234-84-38

[Написать продавцу](#)
Уведомление о входе

Спросите у продавца

Адрес:

[Написать продавцу](#) [Написать продавцу](#)

[Позвонить продавцу](#)

20 **000**

200 000

2022 **Продавец**

[Написать продавцу](#)

[Позвонить продавцу](#)

https://www.avito.ru/...

Рейтинг продавца

Рейтинг продавца

Это место приносит удачу



[Написать продавцу](#)

Avito

Сообщение

Объект-аналог №2

Расположение

Брянская обл., Угольск район, д. Липовый

Смотреть карту



Описание

Продаю участок вблизи Кочково Брянская область Угольский район 16 км от Угольск. 40 соток. Собственник из Угольск. Документы есть абсолютно все и полный пакет!

Также можно рассмотреть возможность обмена на авто.

Расширено на авто. можно выехать на авто.

Прямая дорога по дороге к дороге.

ЦЕНА ПЛАТНОСТЬ ЗА ЛЮБЫЕ УСЛУГИ НЕ ВКЛЮЧЕНЫ

Этот объявление

СОБСТВЕННИК

200 000 ₽

2022 Продавец

[https://www.avito.ru/...](#)

8 984 234-84-38

[Написать продавцу](#)
Уведомление о входе

Спросите у продавца

Адрес:

[Написать продавцу](#) [Написать продавцу](#)

[Позвонить продавцу](#)

20 **000**

200 000

2022 **Продавец**

[Написать продавцу](#)

[Позвонить продавцу](#)

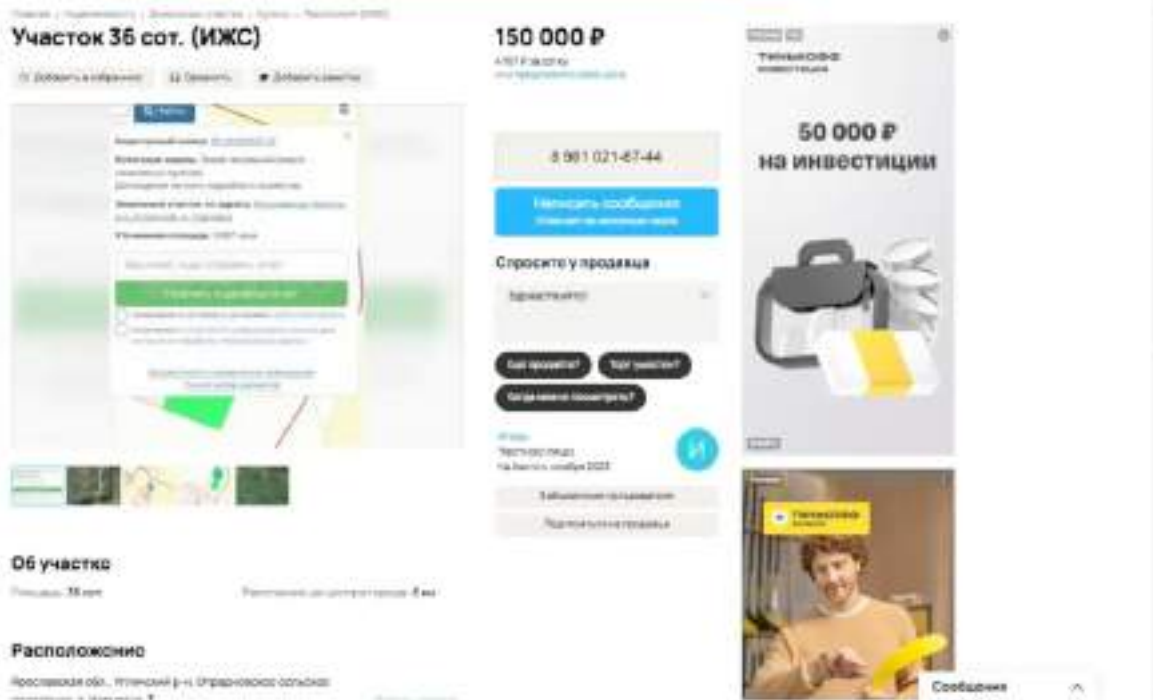
https://www.avito.ru/...

Рейтинг продавца

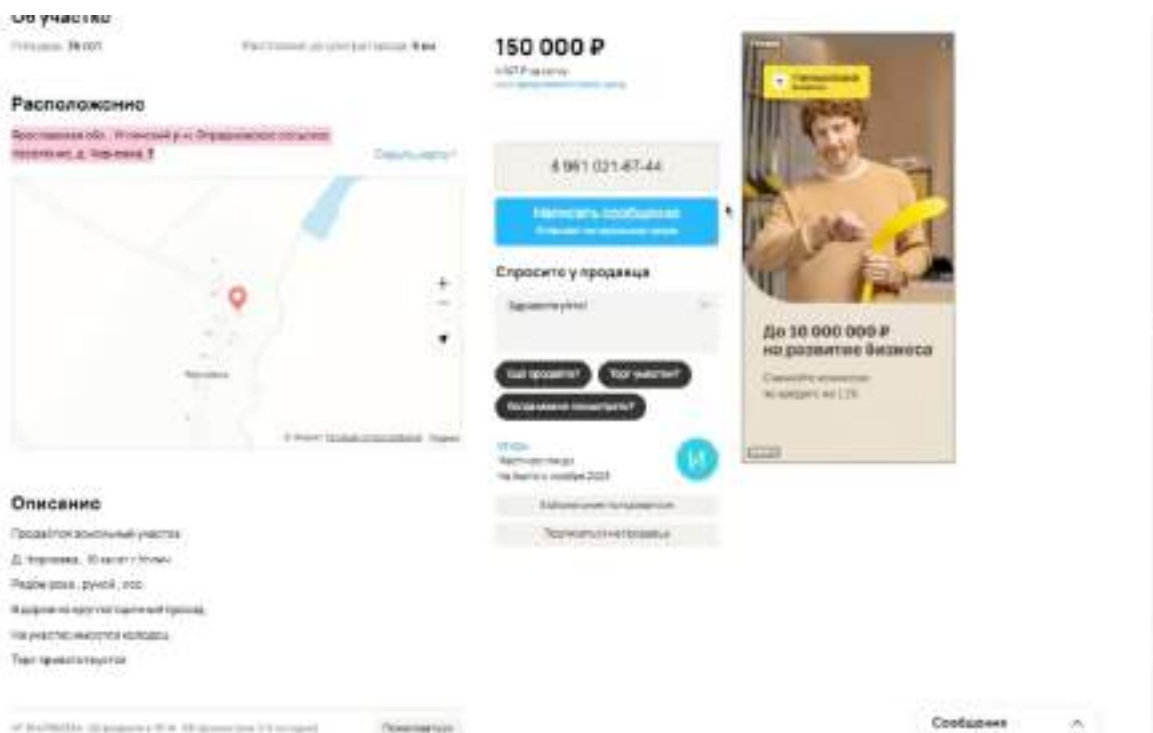
Рейтинг продавца

Сообщение

Объект-аналог №2



Объект-аналог №3




Объект-аналог №3



Участок 58 сот. (ИЖС)

Добавить в избранное | Добавить в избранное



Об участке

Площадь: 58 сот

Расположение: д. Брылово, Таш

Расположение

Прованская обл., Итатский у-н, Слободское сельское поселение, д. Брылово

Смотреть карту

290 000 Р

3000 кв. м

8 987 166-21-50

Написать продавцу

Спросите у продавца

Здравствуйте!

Как продать? | Как купить? | Как найти покупателя?

Почта

Материалы на сайте с 10.06.2015

В объявлении скрыта информация

Позвоните на горячую

Это место приносит удачу



Смотреть объявление

Avito

Сообщение

Объект-аналог №4

Расположение

Прованская обл., Итатский у-н, Слободское сельское поселение, д. Брылово

Смотреть карту



Описание

Продать или арендовать участок? 58 соток в деревне Брылово рядом с озером. Участок, дорога, асфальт, вода и электричество.

8 987 166-21-50 | 3000 кв. м | 290 000 Р (100 соток)

Позвоните

290 000 Р

3000 кв. м

8 987 166-21-50

Написать продавцу

Спросите у продавца

Здравствуйте!

Как продать? | Как купить? | Как найти покупателя?

Почта

Материалы на сайте с 10.06.2015

В объявлении скрыта информация

Позвоните на горячую

Сообщение

Объект-аналог №4