



ООО «ЦЕНТР СУДЕБНОЙ ЭКСПЕРТИЗЫ»
454014, г. Челябинск, ул. Ворошилова, д. 35, оф. 3-1
8 (800) 550-10-92 | www.cse7.ru | e-mail: expertall@mail.ru
ОГРН 1117447014354 ИНН 7447197991 КПП 745101001
р/с 40702810938130000049 в Филиале «Екатеринбургский» АО
«АЛЬФАБАНК» г. Екатеринбург, БИК 046577964, к/с 30101810100000000964



Утверждаю, директор

Шуховцев К.В.
21.03.2024 г.

Выписка из отчета №2203242421

об оценке рыночной стоимости

Объект оценки: Земельный участок: адрес: Местоположение установлено относительно ориентира, расположенного в границах участка. Ориентир поле 4 полевого севооборота (рабочий участок 1). Почтовый адрес ориентира: Чувашская Республика - Чувашия, р-н Янтиковский, с/пос. Тюмеревское, общая площадь: 238800 кв.м, категория земель: земли сельскохозяйственного назначения, разрешенное использование: Для ведения сельскохозяйственного производства, кадастровый номер: 21:26:170301:128, доля в праве: 1/12.

Дата оценки: 21.03.2024 г.

Общая информация

Заказчик	♦ Мякишкова Юлия Николаевна
Правообладатель	♦ Максимов Александр Михайлович
Особенности проведения осмотра	♦ Осмотр не производился, фотоматериалы не предоставлены. Для оценки принято типичное состояние объекта оценки.
Исполнитель	♦ ООО «Центр Судебной Экспертизы» <ul style="list-style-type: none">• ОГРН 1117447014354, ИНН 7447197991• Адрес регистрации: 454048, г. Челябинск, ул. Яблочкина, д. 3, пом. 1, каб. 2• Адрес для корреспонденции: 454014, г. Челябинск, ул. Ворошилова, д. 35, оф. 3-1• Полис страхования ответственности юридического лица при осуществлении оценочной деятельности №231900-035-000020 сроком действия с 29.09.2023 по 28.09.2024 г., ПАО "САК "ЭНЕРГОГАРАНТ" на сумму 50 000 000 рублей.• ООО «Центр Судебной Экспертизы» подтверждает полное соблюдение принципов независимости, установленных ст. 16 Федерального закона от 29.07.1998 N 135-ФЗ «Об оценочной деятельности в Российской Федерации» (в действующей редакции).• ООО «Центр Судебной Экспертизы» подтверждает, что не имеет имущественного интереса в объекте оценки и (или) не является аффилированным лицом заказчика.• Размер денежного вознаграждения за проведение оценки объекта оценки не зависит от итоговой величины стоимости объекта оценки, указанной в настоящей выписке из отчета об оценке.
Оценщик	♦ Шуховцев Кирилл Вячеславович <ul style="list-style-type: none">• Саморегулируемая организация Ассоциация "Межрегиональный союз оценщиков" 344022, г. Ростов-на-Дону, ул. Максима Горького, д.245/26 этаж 6 офис 606, тел: +7 (863) 299-42-29. Свидетельство о членстве №1538 от 20.12.2022 г.• Полис страхования ответственности оценщика при осуществлении оценочной деятельности №231900-035-000025 сроком действия с 01.12.2023 по 30.11.2024 г., ПАО "САК "ЭНЕРГОГАРАНТ" на сумму



	<p>5 000 000 рублей.</p> <ul style="list-style-type: none"> • Высшее техническое образование, окончил Челябинскую государственную агроинженерную академию, квалификация – инженер. • Высшее юридическое, окончил Южно-Уральский государственный университет, квалификация – бакалавр. • Диплом о профессиональной переподготовке 743100168174 от 30.04.2020 г., выдан ФГБОУ ВО "Челябинский государственный университет" 08.10.2020 г. • Стаж работы в оценочной деятельности 7 лет. • Квалификационный аттестат в области оценочной деятельности по направлению «Оценка движимого имущества» № 034549-2 сроком действия с 11.11.2022 по 11.11.2025 г. • Квалификационный аттестат в области оценочной деятельности по направлению «Оценка недвижимости» № 034548-1 сроком действия с 11.11.2022 по 11.11.2025 г. • Диплом о профессиональной переподготовке по направлению «Судебная оценочная экспертиза», выдан ЧОУ ДПО "Открытая академия профессионального образования", 2023 год, эксперт-оценщик. • Сертификат соответствия судебного эксперта » НИИ СЭИС № РОСС RU.32147.04БРЕ0.01.21969 по направлению «Судебная оценочная экспертиза». • Настоящим оценщик Шуховцев Кирилл Вячеславович подтверждает полное соблюдение принципов независимости, установленных ст. 16 Федерального закона от 29.07.1998 N 135-ФЗ «Об оценочной деятельности в Российской Федерации», при осуществлении оценочной деятельности и составлении настоящей выписки. • Оценщик Шуховцев Кирилл Вячеславович не является учредителем, собственником, акционером, должностным лицом или работником юридического лица - заказчика, лицом, имеющим имущественный интерес в объекте исследования. Оценщик не состоит с указанными лицами в близком родстве или свойстве. • Оценщик Шуховцев Кирилл Вячеславович не имеет в отношении объекта исследования вещных или обязательственных прав вне договора и не является участником (членом) или кредитором юридического лица – заказчика, равно как и заказчик не является кредитором или страховщиком оценщика. • Размер оплаты оценщику за проведение оценки объекта оценки не зависит от итоговой величины стоимости объекта оценки, указанной в настоящей выписке из отчета об оценке.
--	---

Основные факты и выводы

Объект оценки	♦	Наименование параметра	Значение параметра
		Земельный участок	
		адрес	Местоположение установлено относительно ориентира, расположенного в границах участка. Ориентир поле 4 полевого севооборота (рабочий участок 1). Почтовый адрес ориентира: Чувашская Республика - Чувашия, р-н Янтиковский, с/пос. Тюмеревское
		общая площадь	238800 кв.м
		категория земель	земли сельскохозяйственного назначения
		разрешенное использование	Для ведения сельскохозяйственного производства
		кадастровый номер	21:26:170301:128
		доля в праве	1/12
Дата оценки	♦	21.03.2024 г.	
Результаты оценки, полученные при использовании:	♦	– доходного подхода: не применялся – сравнительного подхода: 993 408,00 руб. – затратного подхода: не применялся	



Согласование результатов	♦ Не требуется в связи с использованием только одного подхода к оценке
Итоговая величина рыночной стоимости объекта оценки на дату оценки	♦ 993 408,00 руб. (девятьсот девяносто три тысячи четыреста восемь рублей ноль копеек)
Итоговая рыночная стоимость 1/ 12 доли в праве на объект оценки	♦ 82 784,00руб. (восемьдесят две тысячи семьсот восемьдесят четыре рубля ноль копеек)

Таким образом, рыночная стоимость объекта оценки на 21.03.2024 г. составляет:

993 408,00 руб.
(девятьсот девяносто три тысячи четыреста восемь рублей ноль копеек),

включая стоимость 1/ 12 доли в праве на объект оценки:

82 784,00руб.
(восемьдесят две тысячи семьсот восемьдесят четыре рубля ноль копеек)

Оценщик:  Шуховцев Кирилл Вячеславович





Приложение. Расчетная таблица.

Земельный участок				
Описание объекта оценки	Земельный участок: адрес: Местоположение установлено относительно ориентира, расположенного в границах участка. Ориентир поле 4 полевого севооборота (рабочий участок 1). Почтовый адрес ориентира: Чувашская Республика - Чувашия, р-н Янтиковский, с/пос. Тюмеревское, общая площадь: 238800 кв.м, категория земель: земли сельскохозяйственного назначения, разрешенное использование: Для ведения сельскохозяйственного производства, кадастровый номер: 21:26:170301:128, доля в праве: 1/12.			
Параметры и корректировки	Объект оценки	Объект аналог №1	Объект аналог №2	Объект аналог №3
Информация о предложениях объектов-аналогов				
Дата предложения	Дата оценки: 21.03.2024 г.	01.03.2024 г.	10.03.2024 г.	04.03.2024 г.
Ссылка на объявление:		https://www.avito.ru/tsivilsk/zemelnye_uchastki/uchastok_504_sot_snt_dnp_4017989186	https://www.avito.ru/tsivilsk/zemelnye_uchastki/uchastok_185_ga_snt_dnp_1612894641	https://www.avito.ru/shihazany/zemelnye_uchastki/uchastok_25_ga_snt_dnp_3018466327
Цена предложения, руб.:		30 000,00	900 000,00	1 250 000,00
Параметры, используемые в описании объекта оценки				
Параметр: адрес	Местоположение установлено относительно ориентира, расположенного в границах участка. Ориентир поле 4 полевого севооборота (рабочий участок 1). Почтовый адрес ориентира: Чувашская Республика - Чувашия, р-н Янтиковский, с/пос. Тюмеревское	Чувашская Республика, Цивильский муниципальный округ, с. Богатырёво	Чувашская Республика, Цивильский муниципальный округ, М-7 Волга, 697-й километр	Чувашская Республика, Канашский муниципальный округ
Параметр: общая площадь, кв.м	238800	5040	185000	250000
Параметр: категория земель	земли сельскохозяйственного назначения	земли сельскохозяйственного назначения	земли сельскохозяйственного назначения	земли сельскохозяйственного назначения
Параметр: разрешенное использование	Для ведения сельскохозяйственного производства	Для ведения сельскохозяйственного производства	Для ведения сельскохозяйственного производства	Для ведения сельскохозяйственного производства
Параметр: доля в праве	1/12			
Корректировки				
Корректировка на уторговывание, %:		21,00	21,00	21,00
Цена после уторговывания, руб.:		23 700,00	711 000,00	987 500,00
Удельные единицы по параметру общая площадь, кв.м	238800	5040	185000	250000
Цена за удельную единицу, руб.:		4,70	3,84	3,95
Средняя стоимость удельной единицы, руб.:				4,16
Стоимость объекта после сравнения с аналогами, руб.:				993 408,00
Результаты оценки, полученные с использованием сравнительного подхода, руб.:				4,16



Выписка из Единого государственного реестра недвижимости о правах отдельного лица на имеющиеся (имеющиеся) у него объекты недвижимости

Федеральное публичное сервисное агентство «Росреестр» по Республике Чувашия
полное наименование органа регистрации прав

27.02.2024г.

№ КУВН-001/2024-54889758


На основании запроса от 23.02.2024, поступившего на рассмотрение 23.02.2024, сообщаем, что правообладателем Максимов Александр Михайлович, дата рождения: 01.11.1968, Паспорт гражданина Российской Федерации серии: 9713 № 065131 от 20.11.2013 выдан: 210-023; СНИЛС: 012-079-814 22; адрес места жительства или места пребывания: 429297, Чувашская республика, р-н. Янтиковский, д. Тюмерево, ул. Калинина, д. 61., в период с 01.01.2020 по 23.02.2024 принадлежали (принадлежат) следующие объекты недвижимости:

1	1.1	Вид объекта недвижимости	Здание
		Кадастровый номер	21:26:170103:133
		Назначение объекта недвижимости	Жилое
		Виды разрешенного использования объекта недвижимости	данные отсутствуют
		Местоположение:	Чувашская Республика, р-н. Янтиковский, с/пос. Тюмеревское, д. Амалыково, ул. Амура, д. 13
		Площадь:	34,5
	1.2	вид права, доля в праве	Собственность
		дата государственной регистрации	10.04.2015
		номер государственной регистрации	21:21/026-21:056/001/2015-1296/2
		основание государственной регистрации	Договор дарения, выдан 27.03.2015
		дата государственной регистрации прекращения права:	данные отсутствуют
	1.3	Ограничение прав и обременение объекта недвижимости:	не зарегистрировано
2	2.1	Вид объекта недвижимости	Земельный участок
		Кадастровый номер:	21:26:170103:59
		Назначение объекта недвижимости:	данные отсутствуют
		Виды разрешенного использования объекта недвижимости:	Для ведения личного подсобного хозяйства
		Местоположение:	Местоположение установлено относительно ориентира, расположенного в границах участка. Почтовый адрес ориентира: Чувашская Республика - Чувашия, р-н Янтиковский, с/пос. Тюмеревское, д. Амалыково, ул. Амура, дом 13.
		Площадь:	3200
	2.2	вид права, доля в праве:	Собственность
		дата государственной регистрации:	10.04.2015
		номер государственной регистрации:	21:21/026-21:056/001/2015-1296/2
		основание государственной регистрации	Договор дарения, выдан 27.03.2015

полное наименование должности		ДОКУМЕНТ ПОДПИСАН	ИНИЦИАЛЫ, ФАМИЛИЯ
		ЭЛЕКТРОННОЙ ПОДПИСЬЮ	
Сертификат: 003016B74015B4102E276A5D582106 Выдан: ФЕДЕРАЛЬНАЯ СЛУЖБА ГОСУДАРСТВЕННОЙ РЕГИСТРАЦИИ, КАДАСТРА И КАРТОГРАФИИ Действителен с 27.06.2013 по 19.09.2024			




		дата государственной регистрации прекращения права:	данные отсутствуют
	2.3	Ограничение прав и обременение объекта недвижимости:	не зарегистрировано
3	3.1	Вид объекта недвижимости:	Земельный участок
		Кадастровый номер:	21:26:170103:73
		Назначение объекта недвижимости:	данные отсутствуют
		Виды разрешенного использования объекта недвижимости:	Для ведения личного подсобного хозяйства
		Местоположение:	Местоположение установлено относительно ориентира, расположенного в границах участка. Почтовый адрес ориентира: Чувашская Республика - Чувашия, р-н Янтиковский, с/пос. Тюмеревское, д. Амалыково, ул. Амура.
		Площадь:	600
	3.2	вид права, доля в праве:	Собственность
дата государственной регистрации:		10.04.2015	
номер государственной регистрации:		21-21/026-21/056/001/2015-1297/2	
		основание государственной регистрации:	Договор дарения, выдан 27.03.2015
		дата государственной регистрации прекращения права:	данные отсутствуют
	3.3	Ограничение прав и обременение объекта недвижимости:	не зарегистрировано
4	4.1	Вид объекта недвижимости:	Земельный участок
		Кадастровый номер:	21:26:170201:49
		Назначение объекта недвижимости:	данные отсутствуют
		Виды разрешенного использования объекта недвижимости:	Для ведения личного подсобного хозяйства
		Местоположение:	Местоположение установлено относительно ориентира, расположенного в границах участка. Почтовый адрес ориентира: Чувашская Республика - Чувашия, р-н Янтиковский, с/пос. Тюмеревское.
		Площадь:	2500
	4.2	вид права, доля в праве:	Собственность
дата государственной регистрации:		10.04.2015	
номер государственной регистрации:		21-21/026-21/056/001/2015-1300/2	
		основание государственной регистрации:	Договор дарения, выдан 27.03.2015
		дата государственной регистрации прекращения права:	данные отсутствуют
	4.3	Ограничение прав и обременение объекта недвижимости:	не зарегистрировано

полное наименование должности		ДОКУМЕНТ ПОДПИСАН
		ЭЛЕКТРОННОЙ ПОДПИСЬЮ
		инициалы, фамилия
Сертификат: 00BB056B7401CB8D2B3576ACDC8425108 Владелец: ФЕДЕРАЛЬНАЯ СЛУЖБА ГОСУДАРСТВЕННОЙ РЕГИСТРАЦИИ, КАДАСТРА И КАРТОГРАФИИ Действителен с 27.06.2023 по 19.09.2024		




5	5.1	Вид объекта недвижимости:	Земельный участок
		Кадастровый номер:	21:26:170202:257
		Назначение объекта недвижимости:	данные отсутствуют
		Виды разрешенного использования объекта недвижимости:	Для ведения личного подсобного хозяйства
		Адрес:	Чувашская Республика - Чувашия, р-н Янтиковский, с/пос. Тюмеревское
		Площадь:	1700
	5.2	вид права, доля в праве:	Собственность
		дата государственной регистрации:	10.04.2015
		номер государственной регистрации:	21-21/026-21/056/001/2015-1298/2
		основание государственной регистрации:	Договор дарения, выдан 27.03.2015
		дата государственной регистрации прекращения права:	данные отсутствуют
	5.3	Ограничение прав и обременение объекта недвижимости:	не зарегистрировано
6	6.1	Вид объекта недвижимости:	Земельный участок
		Кадастровый номер:	21:26:170203:2
		Назначение объекта недвижимости:	данные отсутствуют
		Виды разрешенного использования объекта недвижимости:	Для ведения личного подсобного хозяйства
		Местоположение:	Местоположение установлено относительно ориентира, расположенного в границах участка. Почтовый адрес ориентира: Чувашская Республика - Чувашия, р-н Янтиковский, с/пос. Тюмеревское.
		Площадь:	2000
	6.2	вид права, доля в праве:	Собственность
		дата государственной регистрации:	10.04.2015
		номер государственной регистрации:	21-21/026-21/056/001/2015-1299/2
		основание государственной регистрации:	Договор дарения, выдан 27.03.2015
		дата государственной регистрации прекращения права:	данные отсутствуют
	6.3	Ограничение прав и обременение объекта недвижимости:	не зарегистрировано

полное наименование должности		ДОКУМЕНТ ПОДПИСАН	инициалы, фамилия
		ЭЛЕКТРОННОЙ ПОДПИСЬЮ	
Сертификат: 00B8056B7401CB38D2B3576ACDC8425108 Владелец: ФЕДЕРАЛЬНАЯ СЛУЖБА ГОСУДАРСТВЕННОЙ РЕГИСТРАЦИИ, КАДАСТРА И КАРТОГРАФИИ Действителен: с 27.06.2023 по 19.09.2024			



7	7.1	Вид объекта недвижимости:	Земельный участок	
		Кадастровый номер:	21:26:170301:128	
		Назначение объекта недвижимости:	данные отсутствуют	
		Виды разрешенного использования объекта недвижимости:	Для ведения сельскохозяйственного производства	
		Местоположение:	Местоположение установлено относительно ориентира, расположенного в границах участка. Ориентир поле 4 полевого севооборота (рабочий участок 1). Почтовый адрес ориентира: Чувашская Республика - Чувашия, р-н Янтиковский, с/пос. Тюмеревское.	
		Площадь:	238800 +/- 4276	
	7.2	вид права, доля в праве:	Общая долевая собственность 1/12	
		дата государственной регистрации:	24.11.2010	
		номер государственной регистрации:	21-21-09/020/2010-177	
		основание государственной регистрации:	Соглашение о выделе доли, выдан 12.11.2010 Постановление главы администрации Янтиковского района Чувашской Республики "О выдаче гражданам свидетельств о праве собственности на земельную долю", № 145, выдан 23.10.1996 Протокол общего собрания долевой собственности территории СХПК "Родина" Янтиковского района Чувашской Республики, выдан 18.09.2006 Постановление Главы Администрации, № 17, выдан 05.02.1993	
		дата государственной регистрации прекращения права:	данные отсутствуют	
	7.3	Ограничение права и обременение объекта недвижимости:		
		7.3.1	вид:	Аренда
			номер государственной регистрации:	21:26:170301:128-21/052/2021-5
		7.3.2	вид:	Аренда
			номер государственной регистрации:	21-21-09/002/2011-209
8	Получатель выписки		Мякишкова Юлия Николаевна	

Выписка содержит сведения Единого государственного реестра недвижимости о правах на объекты недвижимости, расположенные на территории Российской Федерации.
Использование сведений, содержащихся в настоящей выписке, способами или в форме, которые наносят ущерб правам и законным интересам правообладателей, влечет ответственность, предусмотренную законодательством Российской Федерации

полное наименование должности		ДОКУМЕНТ ПОДПИСАН	инициалы, фамилия
		ЭЛЕКТРОННОЙ ПОДПИСЬЮ	
Сертификат: 00BB056B7401CB88D2B357AACDC8425108 Владелец: ФЕДЕРАЛЬНАЯ СЛУЖБА ГОСУДАРСТВЕННОЙ РЕГИСТРАЦИИ, КАДАСТРА И КАРТОГРАФИИ Действителен с 27.06.2023 по 19.09.2024			



**ПОЛИС N 231900-035-000020
ОБЯЗАТЕЛЬНОГО СТРАХОВАНИЯ ОТВЕТСТВЕННОСТИ ЮРИДИЧЕСКОГО ЛИЦА,
ЗАКЛЮЧИВШЕГО С ЗАКАЗЧИКОМ ДОГОВОР НА ПРОВЕДЕНИЕ ОЦЕНКИ**

Страхователь: ООО «Центр Судебной Экспертизы»
Адрес: г. Челябинск, ул. Яблочкина, д. 3, пом. 1, оф. 2
Банковские реквизиты:
ИНН 7447197991
КПП 745101001
ОКПО 30981700
р/счет 40702810938130000049 в Филиал «Екатеринбургский» АО «Альфа-Банк»
к/счет 30301810100000000964
БИК 046577964

Объектом страхования по договору обязательного страхования ответственности юридического лица, заключившего с заказчиком договор на проведение оценки, являются имущественные интересы, связанные с риском ответственности за нарушение договора на проведение оценки и за причинение вреда имуществу третьих лиц в результате нарушения Закона, федеральных стандартов оценки, иных нормативных правовых актов Российской Федерации в области оценочной деятельности, стандартов и правил оценочной деятельности.

Страховым случаем по договору обязательного страхования ответственности юридического лица, заключившего с заказчиком договор на проведение оценки, является установленный вступившим в законную силу решением арбитражного суда или признанный страховщиком факт причинения юридическим лицом, заключившим с заказчиком договор на проведение оценки, вреда заказчику в результате нарушения договора на проведение оценки или имуществу третьих лиц в результате нарушения Закона, федеральных стандартов оценки, иных нормативных правовых актов Российской Федерации в области оценочной деятельности, стандартов и правил оценочной деятельности.

Выгодоприобретатели: заказчик по договору на проведение оценки и/или третьи лица, которым причинен ущерб Страхователем при осуществлении последним оценочной деятельности.

Страховая сумма, руб.	Страховой тариф, %	Страховая премия, руб.
50 000 000,00	0,056	28 000,00

Порядок и сроки уплаты страховой премии: одновременно, в течение 3 банковских дней с момента подписания договора.

Форма уплаты страховой премии: путем перечисления денежных средств на р/счет.

Настоящий Полис удостоверяет факт заключения договора N 231900-035-000020 от «12» сентября 2023 г. обязательного страхования ответственности юридического лица, заключившего с заказчиком договор на проведение оценки.

Настоящий Полис действует с «29» сентября 2023 г. по «28» сентябрь 2024 г.
Настоящий Полис страхования вступает в силу в 00 часов дня, следующего за днем поступления страховой премии в полном размере на расчетный счет Страховщика.

Неотъемлемой частью настоящего Полиса является:
Договор N 231900-035-000020 от «12» сентября 2023 г. обязательного страхования ответственности юридического лица, заключившего с заказчиком договор на проведение оценки.

<p>СТРАХОВЩИК:</p>  <p>_____ /А.Р. Мачедова/ М.П.</p>	<p>СТРАХОВАТЕЛЬ:</p>  <p>_____ /К.В. Шуховаев/ М.П.</p>
---	--

Дата: 29.09.2023 г. от «12» сентября 2023 г.



Диплом оценщика



Квалификационный аттестат. Оценка недвижимости



Квалификационный аттестат. Оценка движимого имущества



Диплом эксперта-оценщика



Диплом эксперта-техника



Сертификат соответствия судебного эксперта



Сертификат соответствия судебного эксперта



Свидетельство СРО оценщика



ПОЛИС N 211906-035-000025
ОБЯЗАТЕЛЬНОГО СТРАХОВАНИЯ ОТВЕТСТВЕННОСТИ ОЦЕНЩИКА

Страхователь: Шухомин Юрий Вячеславич
Адрес: 454006, г. Челябинск, ул. Заводная, д. 49
Телефон: 7312 38 06400
Выдан: Челябинск УИФРС Росстат по Челябинской области в Центральном р-не г. Челябинска, дата выдачи: 07.06.2021 г., код подразделения: 2401058

Лицом в профессиональной деятельности № 743100108174
Дата выдачи: 30.04.2020 г.
Выдан (под): ОУИРОУ ВО «СберГУ»

Объектом страхования по договору обязательного страхования ответственности оценщика при осуществлении оценочной деятельности являются приобретенные повороты, связанные с риском ответственности оценщика по обязательствам, возникающим вследствие заключения ущерба застрахованному, заключенному договору на проведение оценки, и (или) третьим лицам.

Страховым случаем по договору обязательного страхования ответственности оценщика является умышленный акт или случайное событие, повлекшее возникновение ущерба для страхователя, произошедшее в результате умышленного или случайного действия или бездействия (бездействия) оценщика в результате нарушения требований федерального стандарта оценки стандартов и правил оценочной деятельности, установленных саморегулируемой организацией оценщиков, членом которой является оценщик на момент проведения оценки.

Выплатой/выплатами: является по договору на проведение оценки ввиду третьих лиц, которым причинен ущерб. Страхователь при осуществлении оказания оценочной деятельности.

Страховая сумма, руб.	Страховый тариф, %	Страховая премия, руб.
5 000 000,00	0,08	4 000,00

Период и сроки уплаты страховой премии: ежеквартально, в течение 3 банковских дней с момента подписания договора.
Форма уплаты страховой премии: путем перечисления денежных средств на р/счет.

Настоящий Полис удостоверяет факт заключения договора N 211906-035-000025 от 22.11.2021 г. обязательного страхования ответственности оценщика.

Настоящий Полис действует с 01 декабря 2021г. по 30 ноября 2024г.
Настоящий Полис страхования действует в силу в 00 часов 00 мин, следующего за днем наступления страховой премии в полном размере на расчетный счет Страхователя.

Настоящий чистый изданный Полис вступает в силу с даты подписания настоящего документа.
Договор N 211906-035-000025 от 22.11.2021 г. обязательного страхования ответственности оценщика.

СТРАХОВЩИК:	СТРАХОВАТЕЛЬ:
 М.П. Центр Судебной Экспертизы А.Р. Мамсолов	 И.В. Шухомин

Дата выдачи документа: 22 ноября 2021 г.

Полис страхования ответственности оценщика



Участок 50,4 сот. (СНТ, ДНП)

30 000 Р

Об участке

Расположение

Описание

Похожие объявления

Строительство домов и коттеджей

Годовой абонемент на хоккей

Несколько кликов до ипотеки в Тинькофф

Объект-аналог №1

Участок 18,5 га (СНТ, ДНП)

900 000 Р

Об участке

Расположение

Описание

Большее сумма, больше шансов одобрения

Настроим и подключим прием платежей за 0 Р

Объект-аналог №2



1 страница из 1 — двусторонняя печать и печать с корректировкой размера листа

Участок 25 га (СНТ, ДНП)

Добавить описание Добавить фото Добавить видео



Об участке

Площадь: 2523 сот.

Расположение: улица Героев Бата

Расположение

Чувская Республика, Кавказский муниципальный округ

На карте карты

Описание

Предлагается участок с/х назначения 25 га на участке земли, принадлежащий на праве собственности на 16 для организации разведения оленей, рыбы, животных, птиц, оленей, животных. СН с кадастровым номером 01-11-0010101

№ 01-11-0010101, кадастровый № 01-11-0010101/001/2018/001/001

Разместить

Позиция объявления

Решение о выборе объекта и методах его

1 250 000 Р

500 Р за фото

8 907 120-45-55

Новосибирск

Частная сделка

На сайте с сентября 2022

Добавить описание

Удалить описание



Бесплатная кредитная карта

С минимальными требованиями

до 31 марта



До 10 000 000 Р для бизнеса

С минимальными требованиями

по факту 12%

Сообщение

Объект-аналог №3