

Филиал публично-правовой компании «Роскадастр» по Саратовской области

полное наименование органа регистрации прав

Выписка из Единого государственного реестра недвижимости об объекте недвижимости

Сведения о характеристиках объекта недвижимости

На основании запроса от 18.07.2024, поступившего на рассмотрение 18.07.2024, сообщаем, что согласно записям Единого государственного реестра недвижимости:

Раздел 1 Лист 1

Земельный участок	
вид объекта недвижимости	
Лист № 1 раздела 1	Всего листов раздела 1: 3
	Всего разделов: 8
	Всего листов выписки: 28
18.07.2024г. № КУВИ-001/2024-186684269	
Кадастровый номер:	64:38:030501:151
Номер кадастрового квартала:	64:38:030501
Дата присвоения кадастрового номера:	20.04.2012
Ранее присвоенный государственный учетный номер:	данные отсутствуют
Местоположение:	Саратовская обл, р-н Энгельский, район с Новая Терновка
Площадь:	180000 +/- 3712
Кадастровая стоимость, руб.:	352800
Кадастровые номера расположенных в пределах земельного участка объектов недвижимости:	64:38:030401:188
Кадастровые номера объектов недвижимости, из которых образован объект недвижимости:	64:38:030501:19
Кадастровые номера образованных объектов недвижимости:	данные отсутствуют
Категория земель:	Земли населенных пунктов
Виды разрешенного использования:	Для сельскохозяйственного производства
Сведения о кадастровом инженере:	Нуштаева Юлия Геннадьевна, дата завершения кадастровых работ: 29.03.2012
Сведения о лесах, водных объектах и об иных природных объектах, расположенных в пределах земельного участка:	данные отсутствуют
Сведения о том, что земельный участок полностью расположен в границах зоны с особыми условиями использования территории, территории объекта культурного наследия, публичного сервитута:	данные отсутствуют
Сведения о том, что земельный участок расположен в границах особой экономической зоны, территории опережающего развития, зоны территориального развития в Российской Федерации, игровой зоны:	данные отсутствуют



**ДОКУМЕНТ ПОДПИСАН
ЭЛЕКТРОННОЙ ПОДПИСЬЮ**

Сертификат: 00BV056B7401CB38D2B3576ACDC8425108
 Владелец: ФЕДЕРАЛЬНАЯ СЛУЖБА ГОСУДАРСТВЕННОЙ
 РЕГИСТРАЦИИ, КАДАСТРА И КАРТОГРАФИИ
 Действителен: с 27.06.2023 по 19.09.2024

полное наименование должности	инициалы, фамилия
-------------------------------	-------------------

Земельный участок			
вид объекта недвижимости			
Лист № 2 раздела 1	Всего листов раздела 1: 3	Всего разделов: 8	Всего листов выписки: 28
18.07.2024г. № КУВИ-001/2024-186684269			
Кадастровый номер:		64:38:030501:151	
Сведения о том, что земельный участок расположен в границах особо охраняемой природной территории, Байкальской природной территории и ее экологических зон, лесопарковом зеленом поясе, охотничьего угодья, лесничества:		данные отсутствуют	
Сведения о расположении земельного участка и (или) расположенного на нем объекта недвижимости в границах территории, в отношении которой принято решение о резервировании земель для государственных или муниципальных нужд:		данные отсутствуют	
Сведения о результатах проведения государственного земельного надзора:		данные отсутствуют	
Сведения о расположении земельного участка в границах территории, в отношении которой утвержден проект межевания территории:		данные отсутствуют	
Условный номер земельного участка:		данные отсутствуют	
Сведения о принятии акта и (или) заключении договора, предусматривающих предоставление в соответствии с земельным законодательством исполнительным органом государственным органом власти или органом местного самоуправления, находящегося в государственной или муниципальной собственности земельного участка для строительства наемного дома социального использования или наемного дома коммерческого использования:		данные отсутствуют	
Сведения о том, что земельный участок или земельные участки образованы на основании решения об изъятии земельного участка и (или) расположенного на нем объекта недвижимости для государственных или муниципальных нужд:		данные отсутствуют	
Сведения о том, что земельный участок образован из земель или земельного участка, государственная собственность на которые не разграничена:		данные отсутствуют	
Сведения о наличии земельного спора о местоположении границ земельных участков:		данные отсутствуют	
Статус записи об объекте недвижимости:		Сведения об объекте недвижимости имеют статус "актуальные"	
Особые отметки:		Сведения об ограничениях права на объект недвижимости, обременениях данного объекта, не зарегистрированных в реестре прав, ограничений прав и обременений недвижимого имущества: вид	



ДОКУМЕНТ ПОДПИСАН
ЭЛЕКТРОННОЙ ПОДПИСЬЮ

Сертификат: 00ВВ056В7401СВ38D2В3576АСDC8425108

Владелец: ФЕДЕРАЛЬНАЯ СЛУЖБА ГОСУДАРСТВЕННОЙ
РЕГИСТРАЦИИ, КАДАСТРА И КАРТОГРАФИИ
Действителен: с 27.06.2023 по 19.09.2024

полное наименование должности

инициалы, фамилия

Земельный участок			
вид объекта недвижимости			
Лист № 3 раздела 1	Всего листов раздела 1: 3	Всего разделов: 8	Всего листов выписки: 28
18.07.2024г. № КУВИ-001/2024-186684269			
Кадастровый номер:		64:38:030501:151	
		ограничения (обременения): ограничения прав на земельный участок, предусмотренные статьей 56 Земельного кодекса Российской Федерации; срок действия: с 28.08.2015; реквизиты документа-основания: доверенность от 03.09.2012 № 4Д-1498 выдан: Общество с ограниченной ответственностью "Газорасчёт-1".	
Получатель выписки:		Быков Александр Владимирович	

полное наименование должности	 ДОКУМЕНТ ПОДПИСАН ЭЛЕКТРОННОЙ ПОДПИСЬЮ Сертификат: 00ВВ056В7401СВ38D2В3576АСDC8425108 Владелец: ФЕДЕРАЛЬНАЯ СЛУЖБА ГОСУДАРСТВЕННОЙ РЕГИСТРАЦИИ, КАДАСТРА И КАРТОГРАФИИ Действителен: с 27.06.2023 по 19.09.2024	инициалы, фамилия
-------------------------------	---	-------------------

Выписка из Единого государственного реестра недвижимости об объекте недвижимости
Сведения о зарегистрированных правах

Земельный участок			
вид объекта недвижимости			
Лист № 1 раздела 2	Всего листов раздела 2: 3	Всего разделов: 8	Всего листов выписки: 28
18.07.2024г. № КУВИ-001/2024-186684269			
Кадастровый номер:		64:38:030501:151	
1	Правообладатель (правообладатели):	1.1	данные о правообладателе отсутствуют
	Сведения о возможности предоставления третьим лицам персональных данных физического лица:	1.1.1	данные отсутствуют
2	Вид, номер, дата и время государственной регистрации права:	2.1	не зарегистрировано
3	Сведения об осуществлении государственной регистрации сделки, права без необходимого в силу закона согласия третьего лица, органа:	3.1	данные отсутствуют
4	Ограничение прав и обременение объекта недвижимости:		
	4.1 вид:		Аренда
	дата государственной регистрации:		21.12.2018 09:26:17
	номер государственной регистрации:		64:38:030501:151-64/001/2018-4
	срок, на который установлены ограничение прав и обременение объекта недвижимости:		Срок действия с 31.10.2012 по 30.12.2061 с 31.10.2012 по 30.12.2061
	лицо, в пользу которого установлены ограничение прав и обременение объекта недвижимости:		Акционерное общество "Нижеволжский коммерческий банк", ИНН: 6454005120
	сведения о возможности предоставления третьим лицам персональных данных физического лица		данные отсутствуют
	основание государственной регистрации:		<p>Договор аренды земельного участка, № 10672/1, выдан 07.11.2012, дата государственной регистрации: 10.12.2012, номер государственной регистрации: 64-64-47/224/2012-223</p> <p>Апелляционное определение судебной коллегии по гражданским делам Саратовского областного суда, № 33-1723, выдан 14.03.2017</p> <p>Решение Энгельсского районного суда Саратовской области, № 2-1-5627/2016, выдан 12.09.2016</p> <p>Заявление об оставлении нереализованного имущества за собой, выдан 26.04.2018, Акционерное Общество "Нижеволжский коммерческий банк"</p>



ДОКУМЕНТ ПОДПИСАН
ЭЛЕКТРОННОЙ ПОДПИСЬЮ

Сертификат: 00ВВ056В7401СВ38Д2В3576АСДС8425108

Владелец: ФЕДЕРАЛЬНАЯ СЛУЖБА ГОСУДАРСТВЕННОЙ
РЕГИСТРАЦИИ, КАДАСТРА И КАРТОГРАФИИ
Действителен: с 27.06.2023 по 19.09.2024

полное наименование должности

инициалы, фамилия

Земельный участок	
вид объекта недвижимости	
Лист № 2 раздела 2	Всего листов раздела 2: 3
Всего разделов: 8	Всего листов выписки: 28
18.07.2024г. № КУВИ-001/2024-186684269	
Кадастровый номер:	64:38:030501:151
	Дополнительное соглашение к Договору №10672/1 аренды земельного участка от 07 ноября 2012г, выдан 25.02.2019, дата государственной регистрации: 09.04.2019, номер государственной регистрации: 64:38:030501:151-64/001/2019-7
сведения об осуществлении государственной регистрации сделки, права, ограничения права без необходимого в силу закона согласия третьего лица, органа:	данные отсутствуют
сведения об управляющем залогом и о договоре управления залогом, если такой договор заключен для управления ипотекой:	данные отсутствуют
сведения о депозитории, который осуществляет хранение обездвиженной документарной закладной или электронной закладной:	
сведения о внесении изменений или дополнений в регистрационную запись об ипотеке:	
5	Договоры участия в долевом строительстве: не зарегистрировано
6	Заявленные в судебном порядке права требования: данные отсутствуют
7	Сведения о возможности предоставления третьим лицам персональных данных физического лица: данные отсутствуют
8	Сведения о возражении в отношении зарегистрированного права: данные отсутствуют
9	Сведения о наличии решения об изъятии объекта недвижимости для государственных и муниципальных нужд: данные отсутствуют
10	Сведения о невозможности государственной регистрации без личного участия правообладателя или его законного представителя: данные отсутствуют
11	Правопритязания и сведения о наличии поступивших, но не рассмотренных заявлений о проведении государственной регистрации права (перехода, прекращения права), ограничения права или обременения объекта недвижимости, сделки в отношении объекта недвижимости: отсутствуют



ДОКУМЕНТ ПОДПИСАН
ЭЛЕКТРОННОЙ ПОДПИСЬЮ

Сертификат: 00BV056B7401CB38D2B3576ACDC8425108

Владелец: ФЕДЕРАЛЬНАЯ СЛУЖБА ГОСУДАРСТВЕННОЙ

РЕГИСТРАЦИИ, КАДАСТРА И КАРТОГРАФИИ

Действителен: с 27.06.2023 по 19.09.2024

полное наименование должности

инициалы, фамилия

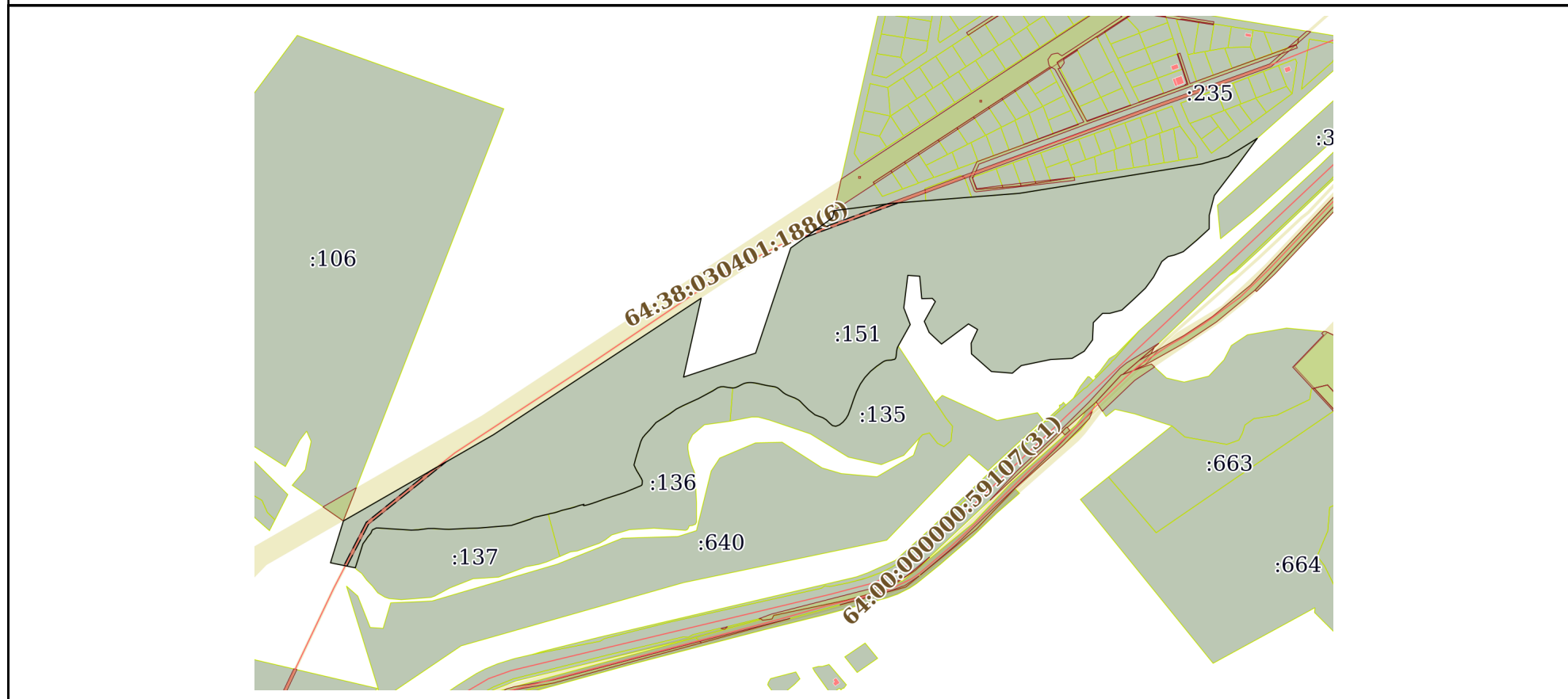
Земельный участок			
вид объекта недвижимости			
Лист № 3 раздела 2	Всего листов раздела 2: 3	Всего разделов: 8	Всего листов выписки: 28
18.07.2024г. № КУВИ-001/2024-186684269			
Кадастровый номер:		64:38:030501:151	
11	Сведения о невозможности государственной регистрации перехода, прекращения, ограничения права на земельный участок из земель сельскохозяйственного назначения:	данные отсутствуют	

полное наименование должности	 ДОКУМЕНТ ПОДПИСАН ЭЛЕКТРОННОЙ ПОДПИСЬЮ Сертификат: 00ВВ056В7401СВ38D2В3576АСDС8425108 Владелец: ФЕДЕРАЛЬНАЯ СЛУЖБА ГОСУДАРСТВЕННОЙ РЕГИСТРАЦИИ, КАДАСТРА И КАРТОГРАФИИ Действителен: с 27.06.2023 по 19.09.2024	инициалы, фамилия
-------------------------------	---	-------------------


Выписка из Единого государственного реестра недвижимости об объекте недвижимости
Описание местоположения земельного участка

Земельный участок			
вид объекта недвижимости			
Лист № 1 раздела 3	Всего листов раздела 3: 1	Всего разделов: 8	Всего листов выписки: 28
18.07.2024г. № КУВИ-001/2024-186684269			
Кадастровый номер:		64:38:030501:151	

План (чертеж, схема) земельного участка



Масштаб 1:8000 Условные обозначения:

полное наименование должности	 ДОКУМЕНТ ПОДПИСАН ЭЛЕКТРОННОЙ ПОДПИСЬЮ	инициалы, фамилия
	Сертификат: 00ВВ056В7401СВ38D2В3576АСDС8425108 Владелец: ФЕДЕРАЛЬНАЯ СЛУЖБА ГОСУДАРСТВЕННОЙ РЕГИСТРАЦИИ, КАДАСТРА И КАРТОГРАФИИ Действителен: с 27.06.2023 по 19.09.2024	

Выписка из Единого государственного реестра недвижимости об объекте недвижимости

Описание местоположения земельного участка

Земельный участок			
вид объекта недвижимости			
Лист № 1 раздела 3.1	Всего листов раздела 3.1: 9	Всего разделов: 8	Всего листов выписки: 28
18.07.2024г. № КУВИ-001/2024-186684269			
Кадастровый номер:		64:38:030501:151	

Описание местоположения границ земельного участка							
№ п/п	Номер точки		Дирекционный угол	Горизонтальное проложение, м	Описание закрепления на местности	Кадастровые номера смежных участков	Сведения об адресах правообладателей смежных земельных участков
	начальная	конечная					
1	2	3	4	5	6	7	8
1	1.1.1	1.1.2	82°52.2`	79.11	данные отсутствуют	64:38:030501:235	адрес отсутствует
2	1.1.2	1.1.3	85°29.9`	45.62	данные отсутствуют	64:38:030501:235	адрес отсутствует
3	1.1.3	1.1.4	85°29.7`	62	данные отсутствуют	64:38:030501:200, 64:38:030501:235	mila.chistikina@mail.ru, обл. Саратовская, г. Энгельс, ул. 148 Черниговской Дивизии, д. 10, кв. 133; адрес отсутствует
4	1.1.4	1.1.5	85°30.1`	65.27	данные отсутствуют	64:38:030501:235	адрес отсутствует
5	1.1.5	1.1.6	80°49.7`	249.7	данные отсутствуют	64:38:030501:235	адрес отсутствует
6	1.1.6	1.1.7	74°19.4`	36.79	данные отсутствуют	64:38:030501:235	адрес отсутствует
7	1.1.7	1.1.8	58°0.3`	46.6	данные отсутствуют	64:38:030501:235	адрес отсутствует
8	1.1.8	1.1.9	216°24.0`	43.93	данные отсутствуют	данные отсутствуют	данные отсутствуют
9	1.1.9	1.1.10	217°20.3`	52.78	данные отсутствуют	данные отсутствуют	данные отсутствуют
10	1.1.10	1.1.11	194°32.1`	27.57	данные отсутствуют	данные отсутствуют	данные отсутствуют
11	1.1.11	1.1.12	180°14.9`	18.5	данные отсутствуют	данные отсутствуют	данные отсутствуют
12	1.1.12	1.1.13	227°30.5`	22.78	данные отсутствуют	данные отсутствуют	данные отсутствуют
13	1.1.13	1.1.14	229°41.3`	24.05	данные отсутствуют	данные отсутствуют	данные отсутствуют
14	1.1.14	1.1.15	249°9.2`	12.93	данные отсутствуют	данные отсутствуют	данные отсутствуют
15	1.1.15	1.1.16	256°46.0`	8.65	данные отсутствуют	данные отсутствуют	данные отсутствуют
16	1.1.16	1.1.17	231°29.3`	10.82	данные отсутствуют	данные отсутствуют	данные отсутствуют
17	1.1.17	1.1.18	208°0.5`	23.79	данные отсутствуют	данные отсутствуют	данные отсутствуют
18	1.1.18	1.1.19	216°17.7`	18.73	данные отсутствуют	данные отсутствуют	данные отсутствуют
19	1.1.19	1.1.20	226°30.2`	23.45	данные отсутствуют	данные отсутствуют	данные отсутствуют
20	1.1.20	1.1.21	227°43.3`	20.1	данные отсутствуют	данные отсутствуют	данные отсутствуют



ДОКУМЕНТ ПОДПИСАН
ЭЛЕКТРОННОЙ ПОДПИСЬЮ

Сертификат: 00BV056B7401CB38D2B3576ACDC8425108

Владелец: ФЕДЕРАЛЬНАЯ СЛУЖБА ГОСУДАРСТВЕННОЙ
РЕГИСТРАЦИИ, КАДАСТРА И КАРТОГРАФИИ
Действителен: с 27.06.2023 по 19.09.2024

полное наименование должности

инициалы, фамилия

Земельный участок
вид объекта недвижимости

Лист № 2 раздела 3.1

Всего листов раздела 3.1: 9

Всего разделов: 8

Всего листов выписки: 28

18.07.2024г. № КУВИ-001/2024-186684269

Кадастровый номер:

64:38:030501:151

1	2	3	4	5	6	7	8
21	1.1.21	1.1.22	254°59.7'	16.65	данные отсутствуют	данные отсутствуют	данные отсутствуют
22	1.1.22	1.1.23	269°42.7'	9.93	данные отсутствуют	данные отсутствуют	данные отсутствуют
23	1.1.23	1.1.24	224°58.6'	17.67	данные отсутствуют	данные отсутствуют	данные отсутствуют
24	1.1.24	1.1.25	182°36.4'	23.52	данные отсутствуют	данные отсутствуют	данные отсутствуют
25	1.1.25	1.1.26	216°22.9'	18.97	данные отсутствуют	данные отсутствуют	данные отсутствуют
26	1.1.26	1.1.27	239°33.0'	19.14	данные отсутствуют	данные отсутствуют	данные отсутствуют
27	1.1.27	1.1.28	267°3.5'	28.84	данные отсутствуют	данные отсутствуют	данные отсутствуют
28	1.1.28	1.1.29	258°17.9'	40.68	данные отсутствуют	данные отсутствуют	данные отсутствуют
29	1.1.29	1.1.30	229°34.3'	15.88	данные отсутствуют	данные отсутствуют	данные отсутствуют
30	1.1.30	1.1.31	274°31.8'	28.36	данные отсутствуют	данные отсутствуют	данные отсутствуют
31	1.1.31	1.1.32	311°28.4'	36.1	данные отсутствуют	данные отсутствуют	данные отсутствуют
32	1.1.32	1.1.33	358°25.6'	14.58	данные отсутствуют	данные отсутствуют	данные отсутствуют
33	1.1.33	1.1.34	25°17.7'	20.38	данные отсутствуют	данные отсутствуют	данные отсутствуют
34	1.1.34	1.1.35	301°17.3'	14.5	данные отсутствуют	данные отсутствуют	данные отсутствуют
35	1.1.35	1.1.36	233°13.0'	45.47	данные отсутствуют	данные отсутствуют	данные отсутствуют
36	1.1.36	1.1.37	313°12.8'	22.9	данные отсутствуют	данные отсутствуют	данные отсутствуют
37	1.1.37	1.1.38	336°16.3'	16.35	данные отсутствуют	данные отсутствуют	данные отсутствуют
38	1.1.38	1.1.39	29°4.4'	30.66	данные отсутствуют	данные отсутствуют	данные отсутствуют
39	1.1.39	1.1.40	317°7.3'	5.92	данные отсутствуют	данные отсутствуют	данные отсутствуют
40	1.1.40	1.1.41	268°36.1'	14.34	данные отсутствуют	данные отсутствуют	данные отсутствуют
41	1.1.41	1.1.42	354°55.1'	30.48	данные отсутствуют	данные отсутствуют	данные отсутствуют
42	1.1.42	1.1.43	274°4.4'	16.19	данные отсутствуют	данные отсутствуют	данные отсутствуют
43	1.1.43	1.1.44	187°0.4'	44.35	данные отсутствуют	данные отсутствуют	данные отсутствуют
44	1.1.44	1.1.45	158°56.3'	24.15	данные отсутствуют	данные отсутствуют	данные отсутствуют
45	1.1.45	1.1.46	209°15.8'	33.06	данные отсутствуют	данные отсутствуют	данные отсутствуют
46	1.1.46	1.1.47	204°51.3'	3	данные отсутствуют	64:38:030501:135	данные отсутствуют
47	1.1.47	1.1.48	194°58.5'	2.52	данные отсутствуют	64:38:030501:135	данные отсутствуют
48	1.1.48	1.1.49	190°4.4'	2	данные отсутствуют	64:38:030501:135	данные отсутствуют
49	1.1.49	1.1.50	184°46.7'	6.72	данные отсутствуют	64:38:030501:135	данные отсутствуют



ДОКУМЕНТ ПОДПИСАН
ЭЛЕКТРОННОЙ ПОДПИСЬЮ

Сертификат: 00BV056B7401CB38D2B3576ACDC8425108

Владелец: ФЕДЕРАЛЬНАЯ СЛУЖБА ГОСУДАРСТВЕННОЙ

РЕГИСТРАЦИИ, КАДАСТРА И КАРТОГРАФИИ

Действителен: с 27.06.2023 по 19.09.2024

полное наименование должности

инициалы, фамилия

Земельный участок

вид объекта недвижимости

Лист № 3 раздела 3.1

Всего листов раздела 3.1: 9

Всего разделов: 8

Всего листов выписки: 28

18.07.2024г. № КУВИ-001/2024-186684269

Кадастровый номер:

64:38:030501:151

1	2	3	4	5	6	7	8
50	1.1.50	1.1.51	193°27.2`	2.62	данные отсутствуют	64:38:030501:135	данные отсутствуют
51	1.1.51	1.1.52	215°26.8`	2.17	данные отсутствуют	64:38:030501:135	данные отсутствуют
52	1.1.52	1.1.53	257°0.8`	5.03	данные отсутствуют	64:38:030501:135	данные отсутствуют
53	1.1.53	1.1.54	266°34.0`	6.01	данные отсутствуют	64:38:030501:135	данные отсутствуют
54	1.1.54	1.1.55	254°22.4`	2.71	данные отсутствуют	64:38:030501:135	данные отсутствуют
55	1.1.55	1.1.56	242°32.4`	2.86	данные отсутствуют	64:38:030501:135	данные отсутствуют
56	1.1.56	1.1.57	234°56.0`	10.62	данные отсутствуют	64:38:030501:135	данные отсутствуют
57	1.1.57	1.1.58	230°21.7`	10.6	данные отсутствуют	64:38:030501:135	данные отсутствуют
58	1.1.58	1.1.59	222°19.0`	11.48	данные отсутствуют	64:38:030501:135	данные отсутствуют
59	1.1.59	1.1.60	214°31.0`	10.57	данные отсутствуют	64:38:030501:135	данные отсутствуют
60	1.1.60	1.1.61	206°39.2`	11.59	данные отсутствуют	64:38:030501:135	данные отсутствуют
61	1.1.61	1.1.62	200°35.3`	10.61	данные отсутствуют	64:38:030501:135	данные отсутствуют
62	1.1.62	1.1.63	198°35.5`	11.51	данные отсутствуют	64:38:030501:135	данные отсутствуют
63	1.1.63	1.1.64	200°26.2`	5.07	данные отсутствуют	64:38:030501:135	данные отсутствуют
64	1.1.64	1.1.65	199°59.0`	5.97	данные отсутствуют	64:38:030501:135	данные отсутствуют
65	1.1.65	1.1.66	210°20.5`	5.84	данные отсутствуют	64:38:030501:135	данные отсутствуют
66	1.1.66	1.1.67	220°7.4`	6.24	данные отсутствуют	64:38:030501:135	данные отсутствуют
67	1.1.67	1.1.68	231°29.9`	6.18	данные отсутствуют	64:38:030501:135	данные отсутствуют
68	1.1.68	1.1.69	249°37.7`	5.43	данные отсутствуют	64:38:030501:135	данные отсутствуют
69	1.1.69	1.1.70	282°34.1`	4.64	данные отсутствуют	64:38:030501:135	данные отсутствуют
70	1.1.70	1.1.71	312°3.8`	0.55	данные отсутствуют	64:38:030501:135	данные отсутствуют
71	1.1.71	1.1.72	310°42.2`	4.91	данные отсутствуют	64:38:030501:135	данные отсутствуют
72	1.1.72	1.1.73	315°26.5`	1.84	данные отсутствуют	64:38:030501:135	данные отсутствуют
73	1.1.73	1.1.74	314°30.2`	4.08	данные отсутствуют	64:38:030501:135	данные отсутствуют
74	1.1.74	1.1.75	301°42.1`	5.59	данные отсутствуют	64:38:030501:135	данные отсутствуют
75	1.1.75	1.1.76	289°45.7`	1.77	данные отсутствуют	64:38:030501:135	данные отсутствуют
76	1.1.76	1.1.77	289°34.1`	6.39	данные отсутствуют	64:38:030501:135	данные отсутствуют
77	1.1.77	1.1.78	290°23.5`	2.87	данные отсутствуют	64:38:030501:135	данные отсутствуют
78	1.1.78	1.1.79	308°25.6`	6.11	данные отсутствуют	64:38:030501:135	данные отсутствуют



ДОКУМЕНТ ПОДПИСАН
ЭЛЕКТРОННОЙ ПОДПИСЬЮ

Сертификат: 00BV056B7401CB38D2B3576ACDC8425108

Владелец: ФЕДЕРАЛЬНАЯ СЛУЖБА ГОСУДАРСТВЕННОЙ

РЕГИСТРАЦИИ, КАДАСТРА И КАРТОГРАФИИ

Действителен: с 27.06.2023 по 19.09.2024

полное наименование должности

инициалы, фамилия

Земельный участок

вид объекта недвижимости

Лист № 4 раздела 3.1

Всего листов раздела 3.1: 9

Всего разделов: 8

Всего листов выписки: 28

18.07.2024г. № КУВИ-001/2024-186684269

Кадастровый номер:

64:38:030501:151

1	2	3	4	5	6	7	8
79	1.1.79	1.1.80	308°3.6`	4.62	данные отсутствуют	64:38:030501:135	данные отсутствуют
80	1.1.80	1.1.81	310°36.1`	0.46	данные отсутствуют	64:38:030501:135	данные отсутствуют
81	1.1.81	1.1.82	314°51.4`	5.64	данные отсутствуют	64:38:030501:135	данные отсутствуют
82	1.1.82	1.1.83	314°32.7`	4.45	данные отсутствуют	64:38:030501:135	данные отсутствуют
83	1.1.83	1.1.84	316°32.5`	6.05	данные отсутствуют	64:38:030501:135	данные отсутствуют
84	1.1.84	1.1.85	307°48.5`	3.05	данные отсутствуют	64:38:030501:135	данные отсутствуют
85	1.1.85	1.1.86	298°8.9`	5.34	данные отсутствуют	64:38:030501:135	данные отсутствуют
86	1.1.86	1.1.87	290°56.0`	9.43	данные отсутствуют	64:38:030501:135	данные отсутствуют
87	1.1.87	1.1.88	295°36.3`	4	данные отсутствуют	64:38:030501:135	данные отсутствуют
88	1.1.88	1.1.89	302°18.7`	3.57	данные отсутствуют	64:38:030501:135	данные отсутствуют
89	1.1.89	1.1.90	310°43.9`	2.85	данные отсутствуют	64:38:030501:135	данные отсутствуют
90	1.1.90	1.1.91	312°24.8`	2.19	данные отсутствуют	64:38:030501:135	данные отсутствуют
91	1.1.91	1.1.92	312°0.4`	2.17	данные отсутствуют	64:38:030501:135	данные отсутствуют
92	1.1.92	1.1.93	308°0.7`	2.21	данные отсутствуют	64:38:030501:135	данные отсутствуют
93	1.1.93	1.1.94	300°3.2`	1.84	данные отсутствуют	64:38:030501:135	данные отсутствуют
94	1.1.94	1.1.95	292°27.4`	1.62	данные отсутствуют	64:38:030501:135	данные отсутствуют
95	1.1.95	1.1.96	287°4.7`	1.74	данные отсутствуют	64:38:030501:135	данные отсутствуют
96	1.1.96	1.1.97	280°49.8`	1.17	данные отсутствуют	64:38:030501:135	данные отсутствуют
97	1.1.97	1.1.98	279°33.1`	3.19	данные отсутствуют	64:38:030501:135	данные отсутствуют
98	1.1.98	1.1.99	277°24.8`	2.71	данные отсутствуют	64:38:030501:135	данные отсутствуют
99	1.1.99	1.1.100	278°26.4`	1.57	данные отсутствуют	64:38:030501:135	данные отсутствуют
100	1.1.100	1.1.101	279°59.7`	2.48	данные отсутствуют	64:38:030501:135	данные отсутствуют
101	1.1.101	1.1.102	282°7.0`	3.76	данные отсутствуют	64:38:030501:135	данные отсутствуют
102	1.1.102	1.1.103	283°4.3`	3.89	данные отсутствуют	64:38:030501:135	данные отсутствуют
103	1.1.103	1.1.104	282°39.6`	4.75	данные отсутствуют	64:38:030501:135	данные отсутствуют
104	1.1.104	1.1.105	281°2.5`	3.34	данные отсутствуют	64:38:030501:135	данные отсутствуют
105	1.1.105	1.1.106	277°36.7`	2.34	данные отсутствуют	64:38:030501:135	данные отсутствуют
106	1.1.106	1.1.107	275°19.1`	2.91	данные отсутствуют	64:38:030501:135	данные отсутствуют
107	1.1.107	1.1.108	271°10.5`	1.95	данные отсутствуют	64:38:030501:135	данные отсутствуют



ДОКУМЕНТ ПОДПИСАН
ЭЛЕКТРОННОЙ ПОДПИСЬЮ

Сертификат: 00BV056B7401CB38D2B3576ACDC8425108

Владелец: ФЕДЕРАЛЬНАЯ СЛУЖБА ГОСУДАРСТВЕННОЙ

РЕГИСТРАЦИИ, КАДАСТРА И КАРТОГРАФИИ

Действителен: с 27.06.2023 по 19.09.2024

полное наименование должности

инициалы, фамилия

Земельный участок

вид объекта недвижимости

Лист № 5 раздела 3.1

Всего листов раздела 3.1: 9

Всего разделов: 8

Всего листов выписки: 28

18.07.2024г. № КУВИ-001/2024-186684269

Кадастровый номер:

64:38:030501:151

1	2	3	4	5	6	7	8
108	1.1.108	1.1.109	268°8.4'	1.54	данные отсутствуют	64:38:030501:135	данные отсутствуют
109	1.1.109	1.1.110	265°42.0'	1.33	данные отсутствуют	64:38:030501:135	данные отсутствуют
110	1.1.110	1.1.111	262°20.5'	1.2	данные отсутствуют	64:38:030501:135	данные отсутствуют
111	1.1.111	1.1.112	258°47.9'	1.03	данные отсутствуют	64:38:030501:135	данные отсутствуют
112	1.1.112	1.1.113	257°13.7'	0.77	данные отсутствуют	64:38:030501:135	данные отсутствуют
113	1.1.113	1.1.114	255°9.3'	0.86	данные отсутствуют	64:38:030501:135	данные отсутствуют
114	1.1.114	1.1.115	252°51.2'	0.98	данные отсутствуют	64:38:030501:135	данные отсутствуют
115	1.1.115	1.1.116	249°42.1'	0.78	данные отсутствуют	64:38:030501:135	данные отсутствуют
116	1.1.116	1.1.117	247°45.1'	1.19	данные отсутствуют	64:38:030501:135	данные отсутствуют
117	1.1.117	1.1.118	244°8.6'	1.44	данные отсутствуют	64:38:030501:135	данные отсутствуют
118	1.1.118	1.1.119	243°10.0'	0.95	данные отсутствуют	64:38:030501:135	данные отсутствуют
119	1.1.119	1.1.120	241°45.4'	1.37	данные отсутствуют	64:38:030501:135	данные отсутствуют
120	1.1.120	1.1.121	241°33.4'	1.91	данные отсутствуют	64:38:030501:135	данные отсутствуют
121	1.1.121	1.1.122	241°10.1'	1.24	данные отсутствуют	64:38:030501:135	данные отсутствуют
122	1.1.122	1.1.123	244°41.9'	1.22	данные отсутствуют	64:38:030501:135	данные отсутствуют
123	1.1.123	1.1.124	245°36.1'	1.07	данные отсутствуют	64:38:030501:135	данные отсутствуют
124	1.1.124	1.1.125	248°22.6'	1.19	данные отсутствуют	64:38:030501:135	данные отсутствуют
125	1.1.125	1.1.126	253°9.8'	0.79	данные отсутствуют	64:38:030501:135	данные отсутствуют
126	1.1.126	1.1.127	253°52.3'	0.86	данные отсутствуют	64:38:030501:135	данные отсутствуют
127	1.1.127	1.1.128	259°22.8'	0.98	данные отсутствуют	64:38:030501:135	данные отсутствуют
128	1.1.128	1.1.129	263°43.4'	1.01	данные отсутствуют	64:38:030501:135	данные отсутствуют
129	1.1.129	1.1.130	268°10.9'	0.63	данные отсутствуют	64:38:030501:135	данные отсутствуют
130	1.1.130	1.1.131	271°38.2'	0.35	данные отсутствуют	64:38:030501:135	данные отсутствуют
131	1.1.131	1.1.132	269°28.4'	1.09	данные отсутствуют	64:38:030501:136	данные отсутствуют
132	1.1.132	1.1.133	277°42.2'	6.64	данные отсутствуют	64:38:030501:136	данные отсутствуют
133	1.1.133	1.1.134	280°13.8'	4.79	данные отсутствуют	64:38:030501:136	данные отсутствуют
134	1.1.134	1.1.135	267°58.6'	3.68	данные отсутствуют	64:38:030501:136	данные отсутствуют
135	1.1.135	1.1.136	252°3.9'	4.35	данные отсутствуют	64:38:030501:136	данные отсутствуют
136	1.1.136	1.1.137	237°21.4'	8.19	данные отсутствуют	64:38:030501:136	данные отсутствуют



ДОКУМЕНТ ПОДПИСАН
ЭЛЕКТРОННОЙ ПОДПИСЬЮ

Сертификат: 00BV056B7401CB38D2B3576ACDC8425108

Владелец: ФЕДЕРАЛЬНАЯ СЛУЖБА ГОСУДАРСТВЕННОЙ

РЕГИСТРАЦИИ, КАДАСТРА И КАРТОГРАФИИ

Действителен: с 27.06.2023 по 19.09.2024

полное наименование должности

инициалы, фамилия

Земельный участок

вид объекта недвижимости

Лист № 6 раздела 3.1

Всего листов раздела 3.1: 9

Всего разделов: 8

Всего листов выписки: 28

18.07.2024г. № КУВИ-001/2024-186684269

Кадастровый номер:

64:38:030501:151

1	2	3	4	5	6	7	8
137	1.1.137	1.1.138	242°4.0'	7.3	данные отсутствуют	64:38:030501:136	данные отсутствуют
138	1.1.138	1.1.139	241°51.1'	9.22	данные отсутствуют	64:38:030501:136	данные отсутствуют
139	1.1.139	1.1.140	241°47.1'	5.44	данные отсутствуют	64:38:030501:136	данные отсутствуют
140	1.1.140	1.1.141	245°48.1'	2.71	данные отсутствуют	64:38:030501:136	данные отсутствуют
141	1.1.141	1.1.142	245°30.8'	14.43	данные отсутствуют	64:38:030501:136	данные отсутствуют
142	1.1.142	1.1.143	245°32.3'	5.24	данные отсутствуют	64:38:030501:136	данные отсутствуют
143	1.1.143	1.1.144	242°53.1'	10.71	данные отсутствуют	64:38:030501:136	данные отсутствуют
144	1.1.144	1.1.145	233°31.1'	6.49	данные отсутствуют	64:38:030501:136	данные отсутствуют
145	1.1.145	1.1.146	233°54.9'	4.38	данные отсутствуют	64:38:030501:136	данные отсутствуют
146	1.1.146	1.1.147	236°49.8'	2.14	данные отсутствуют	64:38:030501:136	данные отсутствуют
147	1.1.147	1.1.148	237°54.3'	4.08	данные отсутствуют	64:38:030501:136	данные отсутствуют
148	1.1.148	1.1.149	237°31.1'	4.6	данные отсутствуют	64:38:030501:136	данные отсутствуют
149	1.1.149	1.1.150	237°41.8'	11.23	данные отсутствуют	64:38:030501:136	данные отсутствуют
150	1.1.150	1.1.151	220°42.7'	12.86	данные отсутствуют	64:38:030501:136	данные отсутствуют
151	1.1.151	1.1.152	223°29.0'	9.08	данные отсутствуют	64:38:030501:136	данные отсутствуют
152	1.1.152	1.1.153	219°2.9'	5.52	данные отсутствуют	64:38:030501:136	данные отсутствуют
153	1.1.153	1.1.154	205°52.0'	5.5	данные отсутствуют	64:38:030501:136	данные отсутствуют
154	1.1.154	1.1.155	196°55.5'	10.68	данные отсутствуют	64:38:030501:136	данные отсутствуют
155	1.1.155	1.1.156	197°1.1'	11.38	данные отсутствуют	64:38:030501:136	данные отсутствуют
156	1.1.156	1.1.157	194°53.1'	11.13	данные отсутствуют	64:38:030501:136	данные отсутствуют
157	1.1.157	1.1.158	154°47.9'	7.14	данные отсутствуют	64:38:030501:136	данные отсутствуют
158	1.1.158	1.1.159	150°3.4'	3.57	данные отсутствуют	64:38:030501:136	данные отсутствуют
159	1.1.159	1.1.160	147°50.6'	3.21	данные отсутствуют	64:38:030501:136	данные отсутствуют
160	1.1.160	1.1.161	149°55.9'	1.76	данные отсутствуют	64:38:030501:136	данные отсутствуют
161	1.1.161	1.1.162	150°8.0'	2.33	данные отсутствуют	64:38:030501:136	данные отсутствуют
162	1.1.162	1.1.163	149°34.1'	3.51	данные отсутствуют	64:38:030501:136	данные отсутствуют
163	1.1.163	1.1.164	157°42.2'	2.58	данные отсутствуют	64:38:030501:136	данные отсутствуют
164	1.1.164	1.1.165	182°38.0'	4.13	данные отсутствуют	64:38:030501:136	данные отсутствуют
165	1.1.165	1.1.166	192°34.0'	1.61	данные отсутствуют	64:38:030501:136	данные отсутствуют



ДОКУМЕНТ ПОДПИСАН
ЭЛЕКТРОННОЙ ПОДПИСЬЮ

Сертификат: 00BV056B7401CB38D2B3576ACDC8425108

Владелец: ФЕДЕРАЛЬНАЯ СЛУЖБА ГОСУДАРСТВЕННОЙ

РЕГИСТРАЦИИ, КАДАСТРА И КАРТОГРАФИИ

Действителен: с 27.06.2023 по 19.09.2024

полное наименование должности

инициалы, фамилия

Земельный участок

вид объекта недвижимости

Лист № 7 раздела 3.1

Всего листов раздела 3.1: 9

Всего разделов: 8

Всего листов выписки: 28

18.07.2024г. № КУВИ-001/2024-186684269

Кадастровый номер:

64:38:030501:151

1	2	3	4	5	6	7	8
166	1.1.166	1.1.167	231°2.0'	1.75	данные отсутствуют	64:38:030501:136	данные отсутствуют
167	1.1.167	1.1.168	247°38.2'	1.89	данные отсутствуют	64:38:030501:136	данные отсутствуют
168	1.1.168	1.1.169	247°23.1'	8.37	данные отсутствуют	64:38:030501:136	данные отсутствуют
169	1.1.169	1.1.170	247°38.2'	13.43	данные отсутствуют	64:38:030501:136	данные отсутствуют
170	1.1.170	1.1.171	251°7.9'	3.34	данные отсутствуют	64:38:030501:136	данные отсутствуют
171	1.1.171	1.1.172	252°2.9'	9.38	данные отсутствуют	64:38:030501:136	данные отсутствуют
172	1.1.172	1.1.173	252°3.8'	14.9	данные отсутствуют	64:38:030501:136	данные отсутствуют
173	1.1.173	1.1.174	250°2.0'	11.95	данные отсутствуют	64:38:030501:136	данные отсутствуют
174	1.1.174	1.1.175	250°53.2'	3.21	данные отсутствуют	64:38:030501:136	данные отсутствуют
175	1.1.175	1.1.176	250°46.8'	3.46	данные отсутствуют	64:38:030501:136	данные отсутствуют
176	1.1.176	1.1.177	252°43.1'	1.89	данные отсутствуют	64:38:030501:136	данные отсутствуют
177	1.1.177	1.1.178	252°41.4'	3.87	данные отсутствуют	64:38:030501:136	данные отсутствуют
178	1.1.178	1.1.179	256°22.4'	0.68	данные отсутствуют	64:38:030501:136	данные отсутствуют
179	1.1.179	1.1.180	255°53.5'	1.93	данные отсутствуют	64:38:030501:136	данные отсутствуют
180	1.1.180	1.1.181	256°23.4'	1.95	данные отсутствуют	64:38:030501:136	данные отсутствуют
181	1.1.181	1.1.182	262°34.1'	1.39	данные отсутствуют	64:38:030501:136	данные отсутствуют
182	1.1.182	1.1.183	281°10.9'	0.88	данные отсутствуют	64:38:030501:136	данные отсутствуют
183	1.1.183	1.1.184	354°30.5'	0.52	данные отсутствуют	64:38:030501:136	данные отсутствуют
184	1.1.184	1.1.185	41°6.0'	1.25	данные отсутствуют	64:38:030501:136	данные отсутствуют
185	1.1.185	1.1.186	257°13.5'	5.29	данные отсутствуют	64:38:030501:136	данные отсутствуют
186	1.1.186	1.1.187	250°51.9'	9.06	данные отсутствуют	64:38:030501:136	данные отсутствуют
187	1.1.187	1.1.188	254°48.7'	5.31	данные отсутствуют	64:38:030501:136	данные отсутствуют
188	1.1.188	1.1.189	256°58.8'	10.25	данные отсутствуют	64:38:030501:136	данные отсутствуют
189	1.1.189	1.1.190	252°49.4'	2.3	данные отсутствуют	64:38:030501:136	данные отсутствуют
190	1.1.190	1.1.191	250°46.1'	5.92	данные отсутствуют	64:38:030501:136	данные отсутствуют
191	1.1.191	1.1.192	254°1.9'	3.38	данные отсутствуют	64:38:030501:136	данные отсутствуют
192	1.1.192	1.1.193	259°19.9'	5.08	данные отсутствуют	64:38:030501:136	данные отсутствуют
193	1.1.193	1.1.194	254°22.9'	3.6	данные отсутствуют	64:38:030501:136	данные отсутствуют
194	1.1.194	1.1.195	257°18.0'	0.73	данные отсутствуют	64:38:030501:137	данные отсутствуют



ДОКУМЕНТ ПОДПИСАН
ЭЛЕКТРОННОЙ ПОДПИСЬЮ

Сертификат: 00BV056B7401CB38D2B3576ACDC8425108

Владелец: ФЕДЕРАЛЬНАЯ СЛУЖБА ГОСУДАРСТВЕННОЙ

РЕГИСТРАЦИИ, КАДАСТРА И КАРТОГРАФИИ

Действителен: с 27.06.2023 по 19.09.2024

полное наименование должности

инициалы, фамилия

Земельный участок

вид объекта недвижимости

Лист № 8 раздела 3.1

Всего листов раздела 3.1: 9

Всего разделов: 8

Всего листов выписки: 28

18.07.2024г. № КУВИ-001/2024-186684269

Кадастровый номер:

64:38:030501:151

1	2	3	4	5	6	7	8
195	1.1.195	1.1.196	257°16.7'	5.49	данные отсутствуют	64:38:030501:137	данные отсутствуют
196	1.1.196	1.1.197	257°31.5'	5.79	данные отсутствуют	64:38:030501:137	данные отсутствуют
197	1.1.197	1.1.198	256°13.3'	4.32	данные отсутствуют	64:38:030501:137	данные отсутствуют
198	1.1.198	1.1.199	256°14.8'	3.45	данные отсутствуют	64:38:030501:137	данные отсутствуют
199	1.1.199	1.1.200	245°52.7'	6.19	данные отсутствуют	64:38:030501:137	данные отсутствуют
200	1.1.200	1.1.201	251°37.9'	5.49	данные отсутствуют	64:38:030501:137	данные отсутствуют
201	1.1.201	1.1.202	251°50.9'	20.48	данные отсутствуют	64:38:030501:137	данные отсутствуют
202	1.1.202	1.1.203	265°15.3'	12.69	данные отсутствуют	64:38:030501:137	данные отсутствуют
203	1.1.203	1.1.204	265°22.2'	33.45	данные отсутствуют	64:38:030501:137	данные отсутствуют
204	1.1.204	1.1.205	268°46.9'	13.17	данные отсутствуют	64:38:030501:137	данные отсутствуют
205	1.1.205	1.1.206	266°59.9'	25.6	данные отсутствуют	64:38:030501:137	данные отсутствуют
206	1.1.206	1.1.207	271°21.1'	5.51	данные отсутствуют	64:38:030501:137	данные отсутствуют
207	1.1.207	1.1.208	274°3.3'	14.57	данные отсутствуют	64:38:030501:137	данные отсутствуют
208	1.1.208	1.1.209	269°38.8'	8.1	данные отсутствуют	64:38:030501:137	данные отсутствуют
209	1.1.209	1.1.210	262°6.9'	13.56	данные отсутствуют	64:38:030501:137	данные отсутствуют
210	1.1.210	1.1.211	267°51.9'	9.4	данные отсутствуют	64:38:030501:137	данные отсутствуют
211	1.1.211	1.1.212	273°45.1'	34.38	данные отсутствуют	64:38:030501:137	данные отсутствуют
212	1.1.212	1.1.213	273°35.9'	4.94	данные отсутствуют	64:38:030501:137	данные отсутствуют
213	1.1.213	1.1.214	273°45.2'	5.04	данные отсутствуют	64:38:030501:137	данные отсутствуют
214	1.1.214	1.1.215	270°0.0'	3.08	данные отсутствуют	64:38:030501:137	данные отсутствуют
215	1.1.215	1.1.216	244°17.8'	5.95	данные отсутствуют	64:38:030501:137	данные отсутствуют
216	1.1.216	1.1.217	203°40.5'	5.06	данные отсутствуют	64:38:030501:137	данные отсутствуют
217	1.1.217	1.1.218	220°34.3'	6.41	данные отсутствуют	64:38:030501:137	данные отсутствуют
218	1.1.218	1.1.219	213°0.1'	4.39	данные отсутствуют	64:38:030501:137	данные отсутствуют
219	1.1.219	1.1.220	215°54.1'	6.97	данные отсутствуют	64:38:030501:137	данные отсутствуют
220	1.1.220	1.1.221	197°23.9'	7.69	данные отсутствуют	64:38:030501:137	данные отсутствуют
221	1.1.221	1.1.222	197°5.1'	2.42	данные отсутствуют	64:38:030501:137	данные отсутствуют
222	1.1.222	1.1.223	197°32.7'	8.76	данные отсутствуют	64:38:030501:137	данные отсутствуют
223	1.1.223	1.1.224	197°40.3'	7.12	данные отсутствуют	64:38:030501:137	данные отсутствуют



ДОКУМЕНТ ПОДПИСАН
ЭЛЕКТРОННОЙ ПОДПИСЬЮ

Сертификат: 00BV056B7401CB38D2B3576ACDC8425108

Владелец: ФЕДЕРАЛЬНАЯ СЛУЖБА ГОСУДАРСТВЕННОЙ

РЕГИСТРАЦИИ, КАДАСТРА И КАРТОГРАФИИ

Действителен: с 27.06.2023 по 19.09.2024

полное наименование должности

инициалы, фамилия

Земельный участок

вид объекта недвижимости

Лист № 9 раздела 3.1

Всего листов раздела 3.1: 9

Всего разделов: 8

Всего листов выписки: 28

18.07.2024г. № КУВИ-001/2024-186684269

Кадастровый номер:

64:38:030501:151

1	2	3	4	5	6	7	8
224	1.1.224	1.1.225	197°52.4'	8.08	данные отсутствуют	64:38:030501:137	данные отсутствуют
225	1.1.225	1.1.226	281°26.9'	34.26	данные отсутствуют	данные отсутствуют	данные отсутствуют
226	1.1.226	1.1.227	17°8.6'	59.3	данные отсутствуют	данные отсутствуют	данные отсутствуют
227	1.1.227	1.1.228	60°6.1'	66.2	данные отсутствуют	данные отсутствуют	данные отсутствуют
228	1.1.227	1.1.227			данные отсутствуют	64:38:030501:106	адрес отсутствует
229	1.1.228	1.1.229	60°6.5'	167.87	данные отсутствуют	данные отсутствуют	данные отсутствуют
230	1.1.229	1.1.230	56°40.1'	107.61	данные отсутствуют	данные отсутствуют	данные отсутствуют
231	1.1.230	1.1.231	56°39.7'	99.64	данные отсутствуют	данные отсутствуют	данные отсутствуют
232	1.1.231	1.1.232	56°40.3'	129.15	данные отсутствуют	данные отсутствуют	данные отсутствуют
233	1.1.232	1.1.233	192°36.5'	109.49	данные отсутствуют	данные отсутствуют	данные отсутствуют
234	1.1.233	1.1.234	71°34.9'	102.76	данные отсутствуют	данные отсутствуют	данные отсутствуют
235	1.1.234	1.1.235	18°27.3'	149.98	данные отсутствуют	данные отсутствуют	данные отсутствуют
236	1.1.235	1.1.236	54°6.8'	70	данные отсутствуют	данные отсутствуют	данные отсутствуют
237	1.1.236	1.1.1	12°34.0'	9.84	данные отсутствуют	данные отсутствуют	данные отсутствуют



ДОКУМЕНТ ПОДПИСАН
ЭЛЕКТРОННОЙ ПОДПИСЬЮ

Сертификат: 00BV056B7401CB38D2B3576ACDC8425108

Владелец: ФЕДЕРАЛЬНАЯ СЛУЖБА ГОСУДАРСТВЕННОЙ

РЕГИСТРАЦИИ, КАДАСТРА И КАРТОГРАФИИ

Действителен: с 27.06.2023 по 19.09.2024

полное наименование должности

инициалы, фамилия

Выписка из Единого государственного реестра недвижимости об объекте недвижимости

Описание местоположения земельного участка

Земельный участок			
вид объекта недвижимости			
Лист № 1 раздела 3.2	Всего листов раздела 3.2: 9	Всего разделов: 8	Всего листов выписки: 28
18.07.2024г. № КУВИ-001/2024-186684269			
Кадастровый номер:		64:38:030501:151	

Сведения о характерных точках границы земельного участка				
Система координат МСК-64, зона 2				
Номер точки	Координаты, м		Описание закрепления на местности	Средняя квадратичная погрешность определения координат характерных точек границ земельного участка, м
	X	Y		
1	2	3	4	5
1	470262.16	2295546.04	-	-
2	470271.98	2295624.54	-	-
3	470275.56	2295670.02	-	-
4	470280.43	2295731.83	-	-
5	470285.55	2295796.9	-	-
6	470325.35	2296043.41	-	-
7	470335.29	2296078.83	-	-
8	470359.98	2296118.35	-	-
9	470324.62	2296092.28	-	-
10	470282.66	2296060.27	-	-
11	470255.97	2296053.35	-	-
12	470237.47	2296053.27	-	-
13	470222.08	2296036.47	-	-
14	470206.52	2296018.13	-	-
15	470201.92	2296006.05	-	-
16	470199.94	2295997.63	-	-
17	470193.2	2295989.16	-	-
18	470172.2	2295977.99	-	-
19	470157.1	2295966.9	-	-
20	470140.96	2295949.89	-	-
21	470127.44	2295935.02	-	-
22	470123.13	2295918.94	-	-



ДОКУМЕНТ ПОДПИСАН
ЭЛЕКТРОННОЙ ПОДПИСЬЮ

Сертификат: 00ВВ056В7401СВ38D2В3576АСDС8425108

Владелец: ФЕДЕРАЛЬНАЯ СЛУЖБА ГОСУДАРСТВЕННОЙ
РЕГИСТРАЦИИ, КАДАСТРА И КАРТОГРАФИИ
Действителен: с 27.06.2023 по 19.09.2024

полное наименование должности

инициалы, фамилия

Земельный участок

вид объекта недвижимости

Лист № 2 раздела 3.2

Всего листов раздела 3.2: 9

Всего разделов: 8

Всего листов выписки: 28

18.07.2024г. № КУВИ-001/2024-186684269

Кадастровый номер:

64:38:030501:151

1	2	3	4	5
23	470123.08	2295909.01	-	-
24	470110.58	2295896.52	-	-
25	470087.08	2295895.45	-	-
26	470071.81	2295884.2	-	-
27	470062.11	2295867.7	-	-
28	470060.63	2295838.9	-	-
29	470052.38	2295799.07	-	-
30	470042.08	2295786.98	-	-
31	470044.32	2295758.71	-	-
32	470068.23	2295731.66	-	-
33	470082.8	2295731.26	-	-
34	470101.23	2295739.97	-	-
35	470108.76	2295727.58	-	-
36	470081.53	2295691.16	-	-
37	470097.21	2295674.47	-	-
38	470112.18	2295667.89	-	-
39	470138.98	2295682.79	-	-
40	470143.32	2295678.76	-	-
41	470142.97	2295664.42	-	-
42	470173.33	2295661.72	-	-
43	470174.48	2295645.57	-	-
44	470130.46	2295640.16	-	-
45	470107.92	2295648.84	-	-
46	470079.08	2295632.68	-	-
47	470076.36	2295631.42	-	-
48	470073.93	2295630.77	-	-
49	470071.96	2295630.42	-	-
50	470065.26	2295629.86	-	-
51	470062.71	2295629.25	-	-



ДОКУМЕНТ ПОДПИСАН
ЭЛЕКТРОННОЙ ПОДПИСЬЮ

Сертификат: 00ВВ056В7401СВ38D2В3576АСDC8425108

Владелец: ФЕДЕРАЛЬНАЯ СЛУЖБА ГОСУДАРСТВЕННОЙ

РЕГИСТРАЦИИ, КАДАСТРА И КАРТОГРАФИИ

Действителен: с 27.06.2023 по 19.09.2024

полное наименование должности

инициалы, фамилия

Земельный участок

вид объекта недвижимости

Лист № 3 раздела 3.2

Всего листов раздела 3.2: 9

Всего разделов: 8

Всего листов выписки: 28

18.07.2024г. № КУВИ-001/2024-186684269

Кадастровый номер:

64:38:030501:151

1	2	3	4	5
52	470060.94	2295627.99	-	-
53	470059.81	2295623.09	-	-
54	470059.45	2295617.09	-	-
55	470058.72	2295614.48	-	-
56	470057.4	2295611.94	-	-
57	470051.3	2295603.25	-	-
58	470044.54	2295595.09	-	-
59	470036.05	2295587.36	-	-
60	470027.34	2295581.37	-	-
61	470016.98	2295576.17	-	-
62	470007.05	2295572.44	-	-
63	469996.14	2295568.77	-	-
64	469991.39	2295567	-	-
65	469985.78	2295564.96	-	-
66	469980.74	2295562.01	-	-
67	469975.97	2295557.99	-	-
68	469972.12	2295553.15	-	-
69	469970.23	2295548.06	-	-
70	469971.24	2295543.53	-	-
71	469971.61	2295543.12	-	-
72	469974.81	2295539.4	-	-
73	469976.12	2295538.11	-	-
74	469978.98	2295535.2	-	-
75	469981.92	2295530.44	-	-
76	469982.52	2295528.77	-	-
77	469984.66	2295522.75	-	-
78	469985.66	2295520.06	-	-
79	469989.46	2295515.27	-	-
80	469992.31	2295511.63	-	-



ДОКУМЕНТ ПОДПИСАН
ЭЛЕКТРОННОЙ ПОДПИСЬЮ

Сертификат: 00ВВ056В7401СВ38D2В3576АСDС8425108

Владелец: ФЕДЕРАЛЬНАЯ СЛУЖБА ГОСУДАРСТВЕННОЙ

РЕГИСТРАЦИИ, КАДАСТРА И КАРТОГРАФИИ

Действителен: с 27.06.2023 по 19.09.2024

полное наименование должности

инициалы, фамилия

Земельный участок

вид объекта недвижимости

Лист № 4 раздела 3.2

Всего листов раздела 3.2: 9

Всего разделов: 8

Всего листов выписки: 28

18.07.2024г. № КУВИ-001/2024-186684269

Кадастровый номер:

64:38:030501:151

1	2	3	4	5
81	469992.61	2295511.28	-	-
82	469996.59	2295507.28	-	-
83	469999.71	2295504.11	-	-
84	470004.1	2295499.95	-	-
85	470005.97	2295497.54	-	-
86	470008.49	2295492.83	-	-
87	470011.86	2295484.02	-	-
88	470013.59	2295480.41	-	-
89	470015.5	2295477.39	-	-
90	470017.36	2295475.23	-	-
91	470018.84	2295473.61	-	-
92	470020.29	2295472	-	-
93	470021.65	2295470.26	-	-
94	470022.57	2295468.67	-	-
95	470023.19	2295467.17	-	-
96	470023.7	2295465.51	-	-
97	470023.92	2295464.36	-	-
98	470024.45	2295461.21	-	-
99	470024.8	2295458.52	-	-
100	470025.03	2295456.97	-	-
101	470025.46	2295454.53	-	-
102	470026.25	2295450.85	-	-
103	470027.13	2295447.06	-	-
104	470028.17	2295442.43	-	-
105	470028.81	2295439.15	-	-
106	470029.12	2295436.83	-	-
107	470029.39	2295433.93	-	-
108	470029.43	2295431.98	-	-
109	470029.38	2295430.44	-	-



ДОКУМЕНТ ПОДПИСАН
ЭЛЕКТРОННОЙ ПОДПИСЬЮ

Сертификат: 00ВВ056В7401СВ38D2В3576АСDC8425108

Владелец: ФЕДЕРАЛЬНАЯ СЛУЖБА ГОСУДАРСТВЕННОЙ

РЕГИСТРАЦИИ, КАДАСТРА И КАРТОГРАФИИ

Действителен: с 27.06.2023 по 19.09.2024

полное наименование должности

инициалы, фамилия

Земельный участок

вид объекта недвижимости

Лист № 5 раздела 3.2

Всего листов раздела 3.2: 9

Всего разделов: 8

Всего листов выписки: 28

18.07.2024г. № КУВИ-001/2024-186684269

Кадастровый номер:

64:38:030501:151

1	2	3	4	5
110	470029.28	2295429.11	-	-
111	470029.12	2295427.92	-	-
112	470028.92	2295426.91	-	-
113	470028.75	2295426.16	-	-
114	470028.53	2295425.33	-	-
115	470028.24	2295424.39	-	-
116	470027.97	2295423.66	-	-
117	470027.52	2295422.56	-	-
118	470026.89	2295421.26	-	-
119	470026.46	2295420.41	-	-
120	470025.81	2295419.2	-	-
121	470024.9	2295417.52	-	-
122	470024.3	2295416.43	-	-
123	470023.78	2295415.33	-	-
124	470023.34	2295414.36	-	-
125	470022.9	2295413.25	-	-
126	470022.67	2295412.49	-	-
127	470022.43	2295411.66	-	-
128	470022.25	2295410.7	-	-
129	470022.14	2295409.7	-	-
130	470022.12	2295409.07	-	-
131	470022.13	2295408.72	-	-
132	470022.12	2295407.63	-	-
133	470023.01	2295401.05	-	-
134	470023.86	2295396.34	-	-
135	470023.73	2295392.66	-	-
136	470022.39	2295388.52	-	-
137	470017.97	2295381.62	-	-
138	470014.55	2295375.17	-	-



ДОКУМЕНТ ПОДПИСАН
ЭЛЕКТРОННОЙ ПОДПИСЬЮ

Сертификат: 00ВВ056В7401СВ38D2В3576АСDC8425108

Владелец: ФЕДЕРАЛЬНАЯ СЛУЖБА ГОСУДАРСТВЕННОЙ

РЕГИСТРАЦИИ, КАДАСТРА И КАРТОГРАФИИ

Действителен: с 27.06.2023 по 19.09.2024

полное наименование должности

инициалы, фамилия

Земельный участок

вид объекта недвижимости

Лист № 6 раздела 3.2

Всего листов раздела 3.2: 9

Всего разделов: 8

Всего листов выписки: 28

18.07.2024г. № КУВИ-001/2024-186684269

Кадастровый номер:

64:38:030501:151

1	2	3	4	5
139	470010.2	2295367.04	-	-
140	470007.63	2295362.25	-	-
141	470006.52	2295359.78	-	-
142	470000.54	2295346.65	-	-
143	469998.37	2295341.88	-	-
144	469993.49	2295332.35	-	-
145	469989.63	2295327.13	-	-
146	469987.05	2295323.59	-	-
147	469985.88	2295321.8	-	-
148	469983.71	2295318.34	-	-
149	469981.24	2295314.46	-	-
150	469975.24	2295304.97	-	-
151	469965.49	2295296.58	-	-
152	469958.9	2295290.33	-	-
153	469954.61	2295286.85	-	-
154	469949.66	2295284.45	-	-
155	469939.44	2295281.34	-	-
156	469928.56	2295278.01	-	-
157	469917.8	2295275.15	-	-
158	469911.34	2295278.19	-	-
159	469908.25	2295279.97	-	-
160	469905.53	2295281.68	-	-
161	469904.01	2295282.56	-	-
162	469901.99	2295283.72	-	-
163	469898.96	2295285.5	-	-
164	469896.57	2295286.48	-	-
165	469892.44	2295286.29	-	-
166	469890.87	2295285.94	-	-
167	469889.77	2295284.58	-	-



ДОКУМЕНТ ПОДПИСАН
ЭЛЕКТРОННОЙ ПОДПИСЬЮ

Сертификат: 00ВВ056В7401СВ38D2В3576АСDC8425108

Владелец: ФЕДЕРАЛЬНАЯ СЛУЖБА ГОСУДАРСТВЕННОЙ

РЕГИСТРАЦИИ, КАДАСТРА И КАРТОГРАФИИ

Действителен: с 27.06.2023 по 19.09.2024

полное наименование должности

инициалы, фамилия

Земельный участок

вид объекта недвижимости

Лист № 7 раздела 3.2

Всего листов раздела 3.2: 9

Всего разделов: 8

Всего листов выписки: 28

18.07.2024г. № КУВИ-001/2024-186684269

Кадастровый номер:

64:38:030501:151

1	2	3	4	5
168	469889.05	2295282.83	-	-
169	469885.83	2295275.1	-	-
170	469880.72	2295262.68	-	-
171	469879.64	2295259.52	-	-
172	469876.75	2295250.6	-	-
173	469872.16	2295236.42	-	-
174	469868.08	2295225.19	-	-
175	469867.03	2295222.16	-	-
176	469865.89	2295218.89	-	-
177	469865.33	2295217.09	-	-
178	469864.18	2295213.4	-	-
179	469864.02	2295212.74	-	-
180	469863.55	2295210.87	-	-
181	469863.09	2295208.97	-	-
182	469862.91	2295207.59	-	-
183	469863.08	2295206.73	-	-
184	469863.6	2295206.68	-	-
185	469864.54	2295207.5	-	-
186	469863.37	2295202.34	-	-
187	469860.4	2295193.78	-	-
188	469859.01	2295188.66	-	-
189	469856.7	2295178.67	-	-
190	469856.02	2295176.47	-	-
191	469854.07	2295170.88	-	-
192	469853.14	2295167.63	-	-
193	469852.2	2295162.64	-	-
194	469851.23	2295159.17	-	-
195	469851.07	2295158.46	-	-
196	469849.86	2295153.1	-	-



ДОКУМЕНТ ПОДПИСАН
ЭЛЕКТРОННОЙ ПОДПИСЬЮ

Сертификат: 00ВВ056В7401СВ38D2В3576АСDС8425108

Владелец: ФЕДЕРАЛЬНАЯ СЛУЖБА ГОСУДАРСТВЕННОЙ

РЕГИСТРАЦИИ, КАДАСТРА И КАРТОГРАФИИ

Действителен: с 27.06.2023 по 19.09.2024

полное наименование должности

инициалы, фамилия

Земельный участок

вид объекта недвижимости

Лист № 8 раздела 3.2

Всего листов раздела 3.2: 9

Всего разделов: 8

Всего листов выписки: 28

18.07.2024г. № КУВИ-001/2024-186684269

Кадастровый номер:

64:38:030501:151

1	2	3	4	5
197	469848.61	2295147.45	-	-
198	469847.58	2295143.25	-	-
199	469846.76	2295139.9	-	-
200	469844.23	2295134.25	-	-
201	469842.5	2295129.04	-	-
202	469836.12	2295109.58	-	-
203	469835.07	2295096.93	-	-
204	469832.37	2295063.59	-	-
205	469832.09	2295050.42	-	-
206	469830.75	2295024.86	-	-
207	469830.88	2295019.35	-	-
208	469831.91	2295004.82	-	-
209	469831.86	2294996.72	-	-
210	469830	2294983.29	-	-
211	469829.65	2294973.9	-	-
212	469831.9	2294939.59	-	-
213	469832.21	2294934.66	-	-
214	469832.54	2294929.63	-	-
215	469832.54	2294926.55	-	-
216	469829.96	2294921.19	-	-
217	469825.33	2294919.16	-	-
218	469820.46	2294914.99	-	-
219	469816.78	2294912.6	-	-
220	469811.13	2294908.51	-	-
221	469803.79	2294906.21	-	-
222	469801.48	2294905.5	-	-
223	469793.13	2294902.86	-	-
224	469786.35	2294900.7	-	-
225	469778.66	2294898.22	-	-



ДОКУМЕНТ ПОДПИСАН
ЭЛЕКТРОННОЙ ПОДПИСЬЮ

Сертификат: 00ВВ056В7401СВ38D2В3576АСDС8425108

Владелец: ФЕДЕРАЛЬНАЯ СЛУЖБА ГОСУДАРСТВЕННОЙ

РЕГИСТРАЦИИ, КАДАСТРА И КАРТОГРАФИИ

Действителен: с 27.06.2023 по 19.09.2024

полное наименование должности

инициалы, фамилия

Земельный участок

вид объекта недвижимости

Лист № 9 раздела 3.2

Всего листов раздела 3.2: 9

Всего разделов: 8

Всего листов выписки: 28

18.07.2024г. № КУВИ-001/2024-186684269

Кадастровый номер:

64:38:030501:151

1	2	3	4	5
226	469785.46	2294864.64	-	-
227	469842.13	2294882.12	-	-
228	469875.13	2294939.51	-	-
229	469958.79	2295085.05	-	-
230	470017.92	2295174.96	-	-
231	470072.68	2295258.2	-	-
232	470143.64	2295366.11	-	-
233	470036.79	2295342.21	-	-
234	470069.26	2295439.71	-	-
235	470211.53	2295487.19	-	-
236	470252.56	2295543.9	-	-
1	470262.16	2295546.04	-	-



ДОКУМЕНТ ПОДПИСАН
ЭЛЕКТРОННОЙ ПОДПИСЬЮ

Сертификат: 00ВВ056В7401СВ38D2В3576АСDС8425108

Владелец: ФЕДЕРАЛЬНАЯ СЛУЖБА ГОСУДАРСТВЕННОЙ
РЕГИСТРАЦИИ, КАДАСТРА И КАРТОГРАФИИ
Действителен: с 27.06.2023 по 19.09.2024

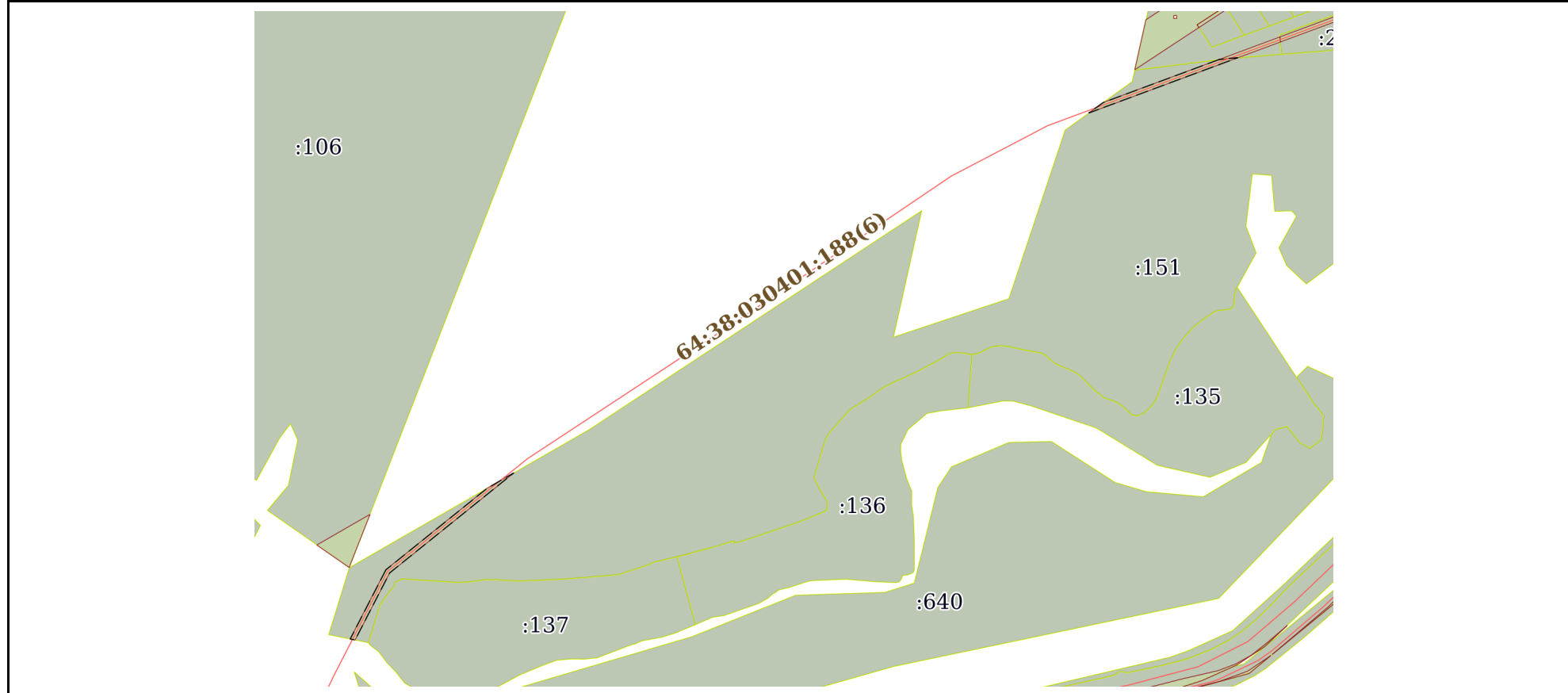
полное наименование должности

инициалы, фамилия


Выписка из Единого государственного реестра недвижимости об объекте недвижимости
Сведения о частях земельного участка

Земельный участок			
вид объекта недвижимости			
Лист № 1 раздела 4	Всего листов раздела 4: 1	Всего разделов: 8	Всего листов выписки: 28
18.07.2024г. № КУВИ-001/2024-186684269			
Кадастровый номер:		64:38:030501:151	

План (чертеж, схема) части земельного участка Учетный номер части: 64:38:030501:151/1



Масштаб 1:5000 Условные обозначения:

полное наименование должности	 ДОКУМЕНТ ПОДПИСАН ЭЛЕКТРОННОЙ ПОДПИСЬЮ	инициалы, фамилия
	Сертификат: 00ВВ056В7401СВ38D2В3576АСDС8425108 Владелец: ФЕДЕРАЛЬНАЯ СЛУЖБА ГОСУДАРСТВЕННОЙ РЕГИСТРАЦИИ, КАДАСТРА И КАРТОГРАФИИ Действителен: с 27.06.2023 по 19.09.2024	

Выписка из Единого государственного реестра недвижимости об объекте недвижимости
Сведения о частях земельного участка

Земельный участок			
вид объекта недвижимости			
Лист № 1 раздела 4.1	Всего листов раздела 4.1: 1	Всего разделов: 8	Всего листов выписки: 28
18.07.2024г. № КУВИ-001/2024-186684269			
Кадастровый номер:		64:38:030501:151	
Учетный номер части	Площадь, м2	Содержание ограничения в использовании или ограничения права на объект недвижимости или обременения объекта недвижимости	
1	2	3	
64:38:030501:151/1	1225	вид ограничения (обременения): ограничения прав на земельный участок, предусмотренные статьей 56 Земельного кодекса Российской Федерации; Срок действия: не установлен; реквизиты документа-основания: доверенность от 03.09.2012 № 4Д-1498 выдан: Общество с ограниченной ответственностью "Газорасчѐт-1"; Содержание ограничения (обременения): Ограничения в использовании установлены в соответствии с пунктами 14,15,16 Правил охраны газораспределительных сетей, утвержденных постановлением Правительства Российской Федерации от 20.11.2000 года №878 "Об утверждении правил охраны газораспределительных сетей"; Реестровый номер границы: 64.38.2.21	

полное наименование должности		ДОКУМЕНТ ПОДПИСАН	инициалы, фамилия
	ЭЛЕКТРОННОЙ ПОДПИСЬЮ Сертификат: 00BV056B7401CB38D2B3576ACDC8425108 Владелец: ФЕДЕРАЛЬНАЯ СЛУЖБА ГОСУДАРСТВЕННОЙ РЕГИСТРАЦИИ, КАДАСТРА И КАРТОГРАФИИ Действителен: с 27.06.2023 по 19.09.2024		

Выписка из Единого государственного реестра недвижимости об объекте недвижимости

Сведения о частях земельного участка

Земельный участок			
вид объекта недвижимости			
Лист № 1 раздела 4.2	Всего листов раздела 4.2: 1	Всего разделов: 8	Всего листов выписки: 28
18.07.2024г. № КУВИ-001/2024-186684269			
Кадастровый номер:		64:38:030501:151	

Сведения о характерных точках границы части (частей) земельного участка				
Учетный номер части: 64:38:030501:151/1				
Система координат МСК-64, зона 2				
Номер точки	Координаты, м		Описание закрепления на местности	Средняя квадратичная погрешность определения координат характерных точек границ земельного участка, м
	X	Y		
1	2	3	4	5
1	469781.77	2294882.85	-	-
2	469780.95	2294886.92	-	-
3	469837.61	2294916.16	-	0.5
4	469921.95	2295020.95	-	-
5	469909.12	2294998.65	-	-
6	469840.2	2294913	-	0.5
1	469781.77	2294882.85	-	-
1	470234.81	2295519.37	-	-
2	470226.07	2295507.29	-	-
3	470272.65	2295633.02	-	-
4	470271.98	2295624.54	-	-
5	470271.07	2295617.23	-	-
1	470234.81	2295519.37	-	-

полное наименование должности		ДОКУМЕНТ ПОДПИСАН ЭЛЕКТРОННОЙ ПОДПИСЬЮ	инициалы, фамилия
	Сертификат: 00BV056B7401CB38D2B3576ACDC8425108 Владелец: ФЕДЕРАЛЬНАЯ СЛУЖБА ГОСУДАРСТВЕННОЙ РЕГИСТРАЦИИ, КАДАСТРА И КАРТОГРАФИИ Действителен: с 27.06.2023 по 19.09.2024		