



ООО «ЦЕНТР СУДЕБНОЙ ЭКСПЕРТИЗЫ»  
454014, г. Челябинск, ул. Ворошилова, д. 35, оф. 3-1  
8 (800) 550-10-92 | www.cse7.ru | e-mail: expertall@mail.ru  
ОГРН 1117447014354 ИНН 7447197991 КПП 745101001  
р/с 40702810938130000049 в Филиале «Екатеринбургский» АО  
«АЛЬФАБАНК» г. Екатеринбург, БИК 046577964, к/с 30101810100000000964



Утверждаю, директор

Шуховцев К.В.  
01.12.2023 г.

## Выписка из отчета №1602231536

об оценке рыночной стоимости

Объект оценки: Земельный участок: адрес: Российская Федерация, Республика Хакасия, Алтайский Муниципальный Район, Сельское Поселение Белоярский Сельсовет, Село Белый Яр, Улица Российская, 94, общая площадь: 1472 кв.м, категория земель: земли населенных пунктов, разрешенное использование: Для индивидуального жилищного строительства, кадастровый номер: 19:04:010303:4172, доля в праве: 100.

Дата оценки: 01.12.2023 г.

### Общая информация

Заказчик	♦ Черных Анастасия Владимировна
Правообладатель	♦ Симкин Александр Владимирович
Особенности проведения осмотра	♦ Осмотр не производился, фотоматериалы не предоставлены. Для оценки принято типичное состояние объекта оценки.
Исполнитель	♦ ООО «Центр Судебной Экспертизы» <ul style="list-style-type: none"><li>• ОГРН 1117447014354, ИНН 7447197991</li><li>• Адрес регистрации: 454048, г. Челябинск, ул. Яблочкина, д. 3, пом. 1, каб. 2</li><li>• Адрес для корреспонденции: 454014, г. Челябинск, ул. Ворошилова, д. 35, оф. 3-1</li><li>• Полис страхования ответственности юридического лица при осуществлении оценочной деятельности №231900-035-000020 сроком действия с 29.09.2023 по 28.09.2024 г., ПАО "САК "ЭНЕРГОГАРАНТ" на сумму 50 000 000 рублей.</li><li>• ООО «Центр Судебной Экспертизы» подтверждает полное соблюдение принципов независимости, установленных ст. 16 Федерального закона от 29.07.1998 N 135-ФЗ «Об оценочной деятельности в Российской Федерации» (в действующей редакции).</li><li>• ООО «Центр Судебной Экспертизы» подтверждает, что не имеет имущественного интереса в объекте оценки и (или) не является аффилированным лицом заказчика.</li><li>• Размер денежного вознаграждения за проведение оценки объекта оценки не зависит от итоговой величины стоимости объекта оценки, указанной в настоящей выписке из отчета об оценке.</li></ul>
Оценщик	♦ Шуховцев Кирилл Вячеславович <ul style="list-style-type: none"><li>• Саморегулируемая организация Ассоциация "Межрегиональный союз оценщиков" 344022, г. Ростов-на-Дону, ул. Максима Горького, д.245/26 этаж 6 офис 606, тел: +7 (863) 299-42-29. Свидетельство о членстве №1538 от 20.12.2022 г.</li><li>• Высшее техническое образование, окончил Челябинскую государственную агроинженерную академию, квалификация – инженер.</li><li>• Высшее юридическое, окончил Южно-Уральский государственный</li></ul>



	<p>университет, квалификация – бакалавр.</p> <ul style="list-style-type: none"> <li>• Диплом о профессиональной переподготовке 743100168174 от 30.04.2020 г., выдан ФГБОУ ВО "Челябинский государственный университет" 08.10.2020 г.</li> <li>• Стаж работы в оценочной деятельности 7 лет.</li> <li>• Квалификационный аттестат в области оценочной деятельности по направлению «Оценка движимого имущества» № 034549-2 сроком действия с 11.11.2022 по 11.11.2025 г.</li> <li>• Квалификационный аттестат в области оценочной деятельности по направлению «Оценка недвижимости» № 034548-1 сроком действия с 11.11.2022 по 11.11.2025 г.</li> <li>• Диплом о профессиональной переподготовке по направлению «Судебная оценочная экспертиза», выдан ЧОУ ДПО "Открытая академия профессионального образования", 2023 год, эксперт-оценщик.</li> <li>• Сертификат соответствия судебного эксперта » НИИ СЭИС № РОСС RU.32147.04БРЕ0.01.21969 по направлению «Судебная оценочная экспертиза».</li> <li>• Настоящим оценщик Шуховцев Кирилл Вячеславович подтверждает полное соблюдение принципов независимости, установленных ст. 16 Федерального закона от 29.07.1998 N 135-ФЗ «Об оценочной деятельности в Российской Федерации», при осуществлении оценочной деятельности и составлении настоящей выписки.</li> <li>• Оценщик Шуховцев Кирилл Вячеславович не является учредителем, собственником, акционером, должностным лицом или работником юридического лица - заказчика, лицом, имеющим имущественный интерес в объекте исследования. Оценщик не состоит с указанными лицами в близком родстве или свойстве.</li> <li>• Оценщик Шуховцев Кирилл Вячеславович не имеет в отношении объекта исследования вещных или обязательственных прав вне договора и не является участником (членом) или кредитором юридического лица – заказчика, равно как и заказчик не является кредитором или страховщиком оценщика.</li> <li>• Размер оплаты оценщику за проведение оценки объекта оценки не зависит от итоговой величины стоимости объекта оценки, указанной в настоящей выписке из отчета об оценке.</li> </ul>
--	---

### Основные факты и выводы

<b>Объект оценки</b>	♦	<b>Наименование параметра</b>	<b>Значение параметра</b>
		<b>Земельный участок</b>	
		адрес	Российская Федерация, Республика Хакасия, Алтайский Муниципальный Район, Сельское Поселение Белоярский Сельсовет, Село Белый Яр, Улица Российская, 94
		общая площадь	1472 кв.м
		категория земель	земли населенных пунктов
		разрешенное использование	Для индивидуального жилищного строительства
		кадастровый номер	19:04:010303:4172
		доля в праве	100
		дополнительные улучшения	Нет данных
<b>Дата оценки</b>	♦	01.12.2023 г.	
<b>Результаты оценки, полученные при использовании:</b>	♦	– доходного подхода: не применялся – сравнительного подхода: 258 895,36 руб. – затратного подхода: не применялся	
<b>Согласование результатов</b>	♦	Не требуется в связи с использованием только одного подхода к оценке	
<b>Итоговая величина</b>	♦	<b>258 895,36 руб. (двести пятьдесят восемь тысяч восемьсот</b>	



рыночной стоимости объекта оценки на дату оценки	девяносто пять рублей тридцать шесть копеек)
--	--

Таким образом, рыночная стоимость объекта оценки на 01.12.2023 г. составляет:

**258 895,36 руб.**

**(двести пятьдесят восемь тысяч восемьсот девяносто пять рублей тридцать шесть копеек)**

Оценщик:  Шуховцев Кирилл Вячеславович





## Приложение. Расчетная таблица.

Земельный участок					
<b>Описание объекта оценки</b>	Земельный участок: адрес: Российская Федерация, Республика Хакасия, Алтайский Муниципальный Район, Сельское Поселение Белоярский Сельсовет, Село Белый Яр, Улица Российская, 94, общая площадь: 1472 кв.м, категория земель: земли населенных пунктов, разрешенное использование: Для индивидуального жилищного строительства, кадастровый номер: 19:04:010303:4172, доля в праве: 100.				
<b>Параметры и корректировки</b>	<b>Объект оценки</b>	<b>Объект аналог №1</b>	<b>Объект аналог №2</b>	<b>Объект аналог №3</b>	<b>Объект аналог №4</b>
Информация о предложениях объектов-аналогов					
<b>Дата предложения</b>	Дата оценки: 01.12.2023 г.	30.11.2023 г.	15.11.2023 г.	16.11.2023 г.	25.11.2023 г.
<b>Ссылка на объявление:</b>		<a href="https://www.avito.ru/hakasiya_belyy_yar/zemelnye_uchastki/uchastok_123_sot_izhs_2760507543">https://www.avito.ru/hakasiya_belyy_yar/zemelnye_uchastki/uchastok_123_sot_izhs_2760507543</a>	<a href="https://www.avito.ru/hakasiya_belyy_yar/zemelnye_uchastki/uchastok_12_sot_izhs_3260042763">https://www.avito.ru/hakasiya_belyy_yar/zemelnye_uchastki/uchastok_12_sot_izhs_3260042763</a>	<a href="https://www.avito.ru/hakasiya_belyy_yar/zemelnye_uchastki/uchastok_12_sot_izhs_2059571190">https://www.avito.ru/hakasiya_belyy_yar/zemelnye_uchastki/uchastok_12_sot_izhs_2059571190</a>	<a href="https://www.avito.ru/hakasiya_belyy_yar/zemelnye_uchastki/uchastok_12_sot_izhs_2187224770">https://www.avito.ru/hakasiya_belyy_yar/zemelnye_uchastki/uchastok_12_sot_izhs_2187224770</a>
<b>Телефон продавца:</b>		89628454464	89192606234	89832551007	89832600956
<b>Цена предложения, руб.:</b>		210 000,00	250 000,00	250 000,00	230 000,00
Параметры, используемые в описании объекта оценки					
<b>Параметр: адрес</b>	Российская Федерация, Республика Хакасия, Алтайский Муниципальный Район, Сельское Поселение Белоярский Сельсовет, Село Белый Яр, Улица Российская, 94	Республика Хакасия, Алтайский р-н, с. Белый Яр, Полевая ул.	Республика Хакасия, Алтайский р-н, с. Белый Яр, Заречная ул., 114	Республика Хакасия, Алтайский р-н, с. Белый Яр, ул. Мичурина	Республика Хакасия, Алтайский р-н, с. Белый Яр, Степная ул.
<b>Параметр: общая площадь, кв.м</b>	1472	1230	1200	1200	1200
<b>Параметр: категория земель</b>	земли населенных пунктов	земли населенных пунктов	земли населенных пунктов	земли населенных пунктов	земли населенных пунктов
<b>Параметр: разрешенное использование</b>	Для индивидуального жилищного строительства	ижс	ижс	ижс	ижс
<b>Параметр: доля в</b>	100	100	100	100	100



праве					
<b>Корректировки</b>					
Корректировка на уторговывание, %:		9,70	9,70	9,70	9,70
Цена после уторговывания, руб.:		189 630,00	225 750,00	225 750,00	207 690,00
Удельные единицы по параметру общая площадь, кв.м	1472	1230	1200	1200	1200
Цена за удельную единицу, руб.:		<b>154,17</b>	<b>188,13</b>	<b>188,13</b>	<b>173,08</b>
<b>Средняя стоимость удельной единицы, руб.:</b>					<b>175,88</b>
Стоимость объекта после сравнения с аналогами, руб.:					<b>258 895,36</b>
<b>Результаты оценки, полученные с использованием сравнительного подхода, руб.:</b>					<b>175,88</b>





Лист 2

исполнителя государственного заказчика.	Полное наименование: Администрация Автографского района Республики Хакасия, № 112, выдан 23.12.2020
2.3	Перечислен срок исполнения работы и сроки оплаты за выполненные работы
3	Вид объекта недвижимости
3.1	Объект недвижимости
3.2	Объект недвижимости
3.3	Объект недвижимости
3.4	Объект недвижимости
3.5	Объект недвижимости
3.6	Объект недвижимости
3.7	Объект недвижимости
3.8	Объект недвижимости
3.9	Объект недвижимости
3.10	Объект недвижимости
3.11	Объект недвижимости
3.12	Объект недвижимости
3.13	Объект недвижимости
3.14	Объект недвижимости
3.15	Объект недвижимости
3.16	Объект недвижимости
3.17	Объект недвижимости
3.18	Объект недвижимости
3.19	Объект недвижимости
3.20	Объект недвижимости
3.21	Объект недвижимости
3.22	Объект недвижимости
3.23	Объект недвижимости
3.24	Объект недвижимости
3.25	Объект недвижимости
3.26	Объект недвижимости
3.27	Объект недвижимости
3.28	Объект недвижимости
3.29	Объект недвижимости
3.30	Объект недвижимости
3.31	Объект недвижимости
3.32	Объект недвижимости
3.33	Объект недвижимости
3.34	Объект недвижимости
3.35	Объект недвижимости
3.36	Объект недвижимости
3.37	Объект недвижимости
3.38	Объект недвижимости
3.39	Объект недвижимости
3.40	Объект недвижимости
3.41	Объект недвижимости
3.42	Объект недвижимости
3.43	Объект недвижимости
3.44	Объект недвижимости
3.45	Объект недвижимости
3.46	Объект недвижимости
3.47	Объект недвижимости
3.48	Объект недвижимости
3.49	Объект недвижимости
3.50	Объект недвижимости
3.51	Объект недвижимости
3.52	Объект недвижимости
3.53	Объект недвижимости
3.54	Объект недвижимости
3.55	Объект недвижимости
3.56	Объект недвижимости
3.57	Объект недвижимости
3.58	Объект недвижимости
3.59	Объект недвижимости
3.60	Объект недвижимости
3.61	Объект недвижимости
3.62	Объект недвижимости
3.63	Объект недвижимости
3.64	Объект недвижимости
3.65	Объект недвижимости
3.66	Объект недвижимости
3.67	Объект недвижимости
3.68	Объект недвижимости
3.69	Объект недвижимости
3.70	Объект недвижимости
3.71	Объект недвижимости
3.72	Объект недвижимости
3.73	Объект недвижимости
3.74	Объект недвижимости
3.75	Объект недвижимости
3.76	Объект недвижимости
3.77	Объект недвижимости
3.78	Объект недвижимости
3.79	Объект недвижимости
3.80	Объект недвижимости
3.81	Объект недвижимости
3.82	Объект недвижимости
3.83	Объект недвижимости
3.84	Объект недвижимости
3.85	Объект недвижимости
3.86	Объект недвижимости
3.87	Объект недвижимости
3.88	Объект недвижимости
3.89	Объект недвижимости
3.90	Объект недвижимости
3.91	Объект недвижимости
3.92	Объект недвижимости
3.93	Объект недвижимости
3.94	Объект недвижимости
3.95	Объект недвижимости
3.96	Объект недвижимости
3.97	Объект недвижимости
3.98	Объект недвижимости
3.99	Объект недвижимости
3.100	Объект недвижимости

Выписка из ЕГРН

Законная копия выписки из Единого государственного реестра недвижимости (ЕГРН) на объект недвижимости. Документ содержит информацию об объекте недвижимости, его кадастровый номер, вид разрешенного использования, а также сведения о зарегистрированных правах на объект. Документ выдан в соответствии с требованиями Федерального закона от 05.10.2015 № 352-ФЗ. Дата выдачи: 23.12.2020. Место выдачи: Республика Хакасия, г. Абакан.

Выписка из ЕГРН







Выписка из ЕГРН



Выписка из ЕГРН



18.04.010002-4172

Кад. номер: 18.04.010002-4172

Категория земель: Земли населенных пунктов  
Для индивидуального жилищного строительства

Земельный участок по адресу: Республика Хакасия, Республика Алтайской Улицей Мухоматовой Район, Сельское Поселение Восточный Сельсовет, Село Лылей №. Улица Пролетаров, 44

Уточненная площадь: 1 472 кв.м.

Местоположение: Пролетары

Форма собственности: Частная собственность  
Статус: Уличный  
Координаты: 53.580910, 81.417824  
г. Хакасия

Получить подробный отчет

Яндекс Маркет

На карте участка/дома на карте?

Легенда:  Карта Яндекс,  Карта Google,  Карта 2GIS,  OpenStreetMap,  Спутник Яндекс,  Спутник Google,  Спутник Bing

Показать кадастровые границы участков,  Тематическая карта

Место расположения объекта оценки

18.04.010002-4172

Кад. номер: 18.04.010002-4172

Категория земель: Земли населенных пунктов  
Для индивидуального жилищного строительства

Земельный участок по адресу: Республика Хакасия, Республика Алтайской Улицей Мухоматовой Район, Сельское Поселение Восточный Сельсовет, Село Лылей №. Улица Пролетаров, 44

Уточненная площадь: 1 472 кв.м.

Местоположение: Пролетары

Форма собственности: Частная собственность  
Статус: Уличный  
Координаты: 53.580910, 81.417824  
г. Хакасия

Получить подробный отчет

Яндекс Маркет

На карте участка/дома на карте?

Легенда:  Карта Яндекс,  Карта Google,  Карта 2GIS,  OpenStreetMap,  Спутник Яндекс,  Спутник Google,  Спутник Bing

Показать кадастровые границы участков,  Тематическая карта

Место расположения объекта оценки



**ПОЛИС N 231900-035-000020**  
**ОБЯЗАТЕЛЬНОГО СТРАХОВАНИЯ ОТВЕТСТВЕННОСТИ ЮРИДИЧЕСКОГО ЛИЦА,**  
**ЗАКЛЮЧИВШЕГО С ЗАКАЗЧИКОМ ДОГОВОР НА ПРОВЕДЕНИЕ ОЦЕНКИ**

Страхователь: ООО «Центр Судебной Экспертизы»  
 Адрес: г. Челябинск, ул. Яблочкова, д. 3, пом. 1, оф. 2  
 Банковские реквизиты:  
 ИНН 7447197991  
 КПП 745101001  
 ОКПО 30981700  
 р/счет 40702810938130000049 в Филиал «Екатеринбургский» АО «Альфа-банк»  
 к/счет 30301810100000000964  
 БИК 046577964

Объектом страхования по договору обязательного страхования ответственности юридического лица, заключившего с заказчиком договор на проведение оценки, являются имущественные интересы, связанные с риском ответственности за нарушение договора на проведение оценки и за причинение вреда имуществу третьих лиц в результате нарушения Закона, федеральных стандартов оценки, иных нормативных правовых актов Российской Федерации в области оценочной деятельности, стандартов и правил оценочной деятельности.

Страховым случаем по договору обязательного страхования ответственности юридического лица, заключившего с заказчиком договор на проведение оценки, является установленный вступившим в законную силу решением арбитражного суда или признанный страховщиком факт причинения юридическим лицом, заключившим с заказчиком договор на проведение оценки, вреда заказчику в результате нарушения договора на проведение оценки или имуществу третьих лиц в результате нарушения Закона, федеральных стандартов оценки, иных нормативных правовых актов Российской Федерации в области оценочной деятельности, стандартов и правил оценочной деятельности.

Выгодоприобретатели: заказчик по договору на проведение оценки и/или третьи лица, которым причинен ущерб Страхователем при осуществлении последней оценочной деятельности.

Страховая сумма, руб.	Страховой тариф, %	Страховая премия, руб.
50 000 000,00	0,056	28 000,00

Порядок и сроки уплаты страховой премии: одновременно, в течение 3 банковских дней с момента подписания договора.

Форма уплаты страховой премии: путем перечисления денежных средств на р/счет.

Настоящий Полис удостоверяет факт заключения договора N 231900-035-000020 от «12» сентября 2023 г. обязательного страхования ответственности юридического лица, заключившего с заказчиком договор на проведение оценки.

Настоящий Полис действует с «29» сентября 2023 г. по «28» сентября 2024 г.  
 Настоящий Полис страхования вступает в силу в 00 часов дня, следующего за днем поступления страховой премии в полном размере на расчетный счет Страховщика.

Неотъемлемой частью настоящего Полиса является:  
 Договор N 231900-035-000020 от «12» сентября 2023 г. обязательного страхования ответственности юридического лица, заключившего с заказчиком договор на проведение оценки.

СТРАХОВЩИК:	СТРАХОВАТЕЛЬ:
 М.П. _____ /А.Р. Мамедов/	 М.П. _____ /К.В. Шушопин/

Договор N 231900-035-000020 от «12» сентября 2023 г.



Министерство науки и высшего образования Российской Федерации  
Федеральное государственное бюджетное образовательное учреждение высшего образования «Челябинский государственный университет»

**ДИПЛОМ**  
О ПРОФЕССИОНАЛЬНОЙ ПЕРИОДИЧНОСТИ

743100168174

Диплом о профессиональной периодичности

Институт повышения квалификации и переподготовки кадров по программе «Оценки стоимости предприятий (бизнеса)» с 07 октября 2019 года по 30 апреля 2020 года

Регистрационный номер: 30 апреля 2020 года

данного подтверждает право на выполнение профессиональных обязанностей в сфере **оценки стоимости предприятий (бизнеса)**

Исполнитель: **Шухомцев Кирилл Вячеславович**  
прошедших профессиональную периодичность в (на)

Регистрационный номер: 6223  
Город: Челябинск  
Дата выдачи: 08 октября 2020

Подпись:

Диплом оценщика

ПОЛИС № 227/008-015-000022  
ОБЪЕКТ: МАШИНО СТРАХОВАНИЕ ОТ ВЕТСТВАЕМОСТИ ОЦЕНЩИКА

Страхователь: Шухомцев Кирилл Вячеславович  
Адрес: 454000, г. Челябинск, ул. Зоицкая, д. 49  
Выдано: 25.12.2019 08:48:58  
Выдано: Челябинск, УрФУ, Россия по Челябинской области и Пригородном р-не г. Челябинска, дата выдачи: 07.08.2019 г., код подразделения: 340.028

Диплом о профессиональной периодичности № 743100168174  
Дата выдачи: 30.04.2020 г.  
Выдан (вами): ФГБОУ ВО «ЧУФ ЭЭ»

Объект страхования по договору обязательного страхования ответственности оценщика при осуществлении оценочной деятельности является материальные интересы, связанные с риском (возможностью) причинения по обстоятельствам, предусмотренным условиями договора страхования, застрахованному договору на транспортные средства, включая третьих лиц.

Страховые суммы по договору обязательного страхования ответственности оценщика являются совокупный страховой взнос, который застрахованный обязан внести до начала действия договора страхования. Страховые суммы являются частью страховой суммы (обязательства) вытекающей из договора страхования. Страховые суммы являются частью страховой суммы (обязательства) вытекающей из договора страхования.

Страховая сумма, руб.	Страховый тариф, %	Страховая премия, руб.
5 000 000,00	0,08	4 000,00

Вручен и прочитан владельцу страховой премии: клиенту, в течение 3-х календарных дней с момента подписания договора.

Формы уплаты страховой премии (платежи) перечислены в условиях договора страхования на русском языке.

Исполнитель: Полис заключенный дат заключения договора № 227/008-015-000022 от 25.12.2019 г. обязательство страхователя ответственности оплатить.

Исполнитель Полис действует с 01.01.2020 по 31.12.2020 г. по «30 ноября 2020».

Исполнитель Полис страхования действует в силе в 00 часов 00 мин, следующего за датой подписания страхового договора в полном объеме на территории РФ с соблюдением.

Исполнитель Полис действует в соответствии с условиями Полиса страхования:  
Договор № 227/008-015-000022 от 25.12.2019 г. обязательство страхователя ответственности оплатить.

СТРАХОВАЩИЙ: К.В. Шухомцев

СТРАХОВАТЕЛЬ: К.В. Шухомцев

М.П.

Дата выдачи полиса: 25.12.2019

Полис страхования ответственности оценщика



Свидетельство СРО оценщика



Квалификационный аттестат. Оценка недвижимости



Квалификационный аттестат. Оценка движимого имущества



Диплом эксперта-оценщика



Диплом эксперта-техника



Сертификат соответствия судебного эксперта



Сертификат соответствия судебного эксперта






Транжи + Планировка + Земельный участок + Купцы + Подземный гараж

### Участок 12,3 сот. (ИЖС)

Добавить в избранное | Добавить комментарий | Добавить описание



**210 000 Р**  
ИЖС участок  
Ирина Иванова  
Телефон: 7-962-845-44-64

Начать просмотр

Спросите у продавца

Спросить у продавца

Написать продавцу

Вопросы продавцу

Описание

Матрица  
На фото в номере 2021  
Земельный участок  
Земельный участок

Обязательное использование

Посмотреть фотогалерею

Сообщения

всё о ваших увлечениях на ok.ru


Объект-аналог №1

### Об участке

ИЖС

### Расположение

Республика Хакасия, Ачинский р-н, с. Белый Яр, Плотина ул.



Описание

Земельный участок треугольной формы с ровной поверхностью (малоюго увеличенной площади), чист.

ИЖС участок  
Ирина Иванова  
Телефон: 7-962-845-44-64

Начать просмотр

Спросите у продавца

Спросить у продавца

Написать продавцу

Вопросы продавцу

Описание

Матрица  
На фото в номере 2021  
Земельный участок  
Земельный участок

Обязательное использование


Посмотреть фотогалерею

Сообщения

Объект-аналог №1



Участок 12 сот. (ИЖС)



250 000 Р

8 919 260-43-34

И 5 промокодов на билеты по 100 000 Р


Об участке

Расположение

Республика Беларусь, Алтайский ул., д. Большой №9, Заречный ул., 15

Сообщение

Объект-аналог №2



250 000 Р

8 919 260-43-34

И 5 промокодов на билеты по 100 000 Р

Об участке

Расположение

Республика Беларусь, Алтайский ул., д. Большой №9, Заречный ул., 15

Описание

Продажа долевой части

Сообщение

Объект-аналог №2



Портал недвижимости - Продажа участка в Рязани - Продажа ИЖС

### Участок 12 сот. (ИЖС)

Добавить в избранное | Добавить заметку



#### Об участке

Площадь: 12 сот.

#### Расположение

Республика Татарстан, Актанышский р-н, с. Бельяй Рд, ул. Менделеева

250 000 Р

20 000 Р за сотку

Агентство недвижимости  
Татарстан. Недвижимость

8 983 255-10-07

Написать сообщение

#### Спросите у продавца

Здравствуйте!

Най ли участок?

Най ли участок?

Сколько можно сэкономить?

Агентство

Агентство

На сайте с февраля 2014

На сайте с февраля 2014

На сайте с февраля 2014

На сайте с февраля 2014

На сайте с февраля 2014

На сайте с февраля 2014



Сообщения

Объект-аналог №3



#### Об участке

Площадь: 12 сот.

#### Расположение

Республика Татарстан, Актанышский р-н, с. Бельяй Рд, ул. Менделеева



#### Описание

Продажа объекта участка в Рязани под ИЖС.

Участок земли

250 000 Р

20 000 Р за сотку

Агентство недвижимости  
Татарстан. Недвижимость

8 983 255-10-07

Написать сообщение

#### Спросите у продавца

Здравствуйте!

Най ли участок?

Най ли участок?

Сколько можно сэкономить?

Агентство

Агентство

На сайте с февраля 2014

На сайте с февраля 2014

На сайте с февраля 2014

На сайте с февраля 2014

На сайте с февраля 2014

На сайте с февраля 2014

На сайте с февраля 2014

Сообщения

Объект-аналог №3



Участок 12 сот. (ИЖС)

230 000 Р

Это место приносит удачу

230 000 Р

ИЖС/земельный участок

Участок в деревне с перспективой. Земельный участок 12 соток.

8 983 260-66-66

Написать объявление

Спросите у продавца

Задать вопрос

Найти продавца

Найти участника

Создать объявление

Avto

Об участке

Расположение

Республика Башкортостан, Актюбинский р-н, с. Юный Путь, Столбовый

Сообщение

Объект-аналог №4

Участок 12 сот.

Расположение

Республика Башкортостан, Актюбинский р-н, с. Юный Путь, Столбовый

230 000 Р

ИЖС/земельный участок

Участок в деревне с перспективой. Земельный участок 12 соток.

8 983 260-66-66

Написать объявление

Спросите у продавца

Задать вопрос

Найти продавца

Найти участника

Создать объявление

Описание

Продаю участок Столбовый 36. Участок ровный, развитая инфраструктура, рядом хорошие магазины, парковка, проводка электричества. Возможно приобрести сразу 2 участка рядом расположенных. Торг. Объявление

Позвоните объявлению

Строительство домов и коттеджей

Сообщение

Объект-аналог №4