

Филиал публично-правовой компании "Роскадастр" по Ленинградской области
полное наименование органа регистрации прав

Выписка из Единого государственного реестра недвижимости об основных характеристиках и зарегистрированных правах на объект недвижимости

Сведения об основных характеристиках объекта недвижимости

На основании запроса от 14.06.2024, поступившего на рассмотрение 14.06.2024, сообщаем, что согласно записям Единого государственного реестра недвижимости:

Раздел 1 Лист 1



Земельный участок

вид объекта недвижимости

Лист № 1 раздела 1

Всего листов раздела 1: 1

Всего разделов: 3

Всего листов выписки: 4

18.06.2024г. № КУВИ-001/2024-160249463

Кадастровый номер: 47:01:1117001:39

Номер кадастрового квартала:	47:01:1117001
Дата присвоения кадастрового номера:	01.01.2005
Ранее присвоенный государственный учетный номер:	Кадастровый номер 47:01:11-17-001:0039
Местоположение:	Местоположение установлено относительно ориентира, расположенного в границах участка. Почтовый адрес ориентира: Ленинградская область, Выборгский район, МО "Гончаровское сельское поселение", п. Житково.
Площадь, м2:	1200 +/- 11
Кадастровая стоимость, руб:	432384
Кадастровые номера расположенных в пределах земельного участка объектов недвижимости:	Данные отсутствуют
Категория земель:	Земли населенных пунктов
Виды разрешенного использования:	под строительство индивидуального жилого дома
Статус записи об объекте недвижимости:	Сведения об объекте недвижимости имеют статус "актуальные"
Особые отметки:	Данные отсутствуют
Получатель выписки:	Железниковский Александрович

ДОКУМЕНТ ПОДПИСАН

ЭЛЕКТРОННОЙ ПОДПИСЬЮ



Сертификат: 00B8065B7401C838D2B3576ACDC8425108

Выдатель: ФЕДЕРАЛЬНАЯ СЛУЖБА ГОСУДАРСТВЕННОЙ

РЕГИСТРАЦИИ, КАДАСТРА И КАРТОГРАФИИ

Действителен: с 27.06.2023 по 19.09.2024


инициалы, фамилия

ПОЛНОЕ НАИМЕНОВАНИЕ ДОЛЖНОСТИ

Выписка из Единого государственного реестра недвижимости характеристик и зарегистрированных прав на объект недвижимости
Сведения о зарегистрированных правах

Земельный участок			
вид объекта недвижимости			
Лист № 1 раздела 2	Всего листов раздела 2: 2	Всего разделов: 3	Всего листов выписки: 4
18.06.2024г. № КУВИ-001/2024-160249463			
Кадастровый номер:		47:01:1117001:39	

1	Правообладатель (правообладатели):	1.1	Миронок Владимир Георгиевич, 30.01.1953, с. Шипинцы Климанского р-на Черновицкой обл., Российская Федерация, СНИЛС 013-553-036 07 Паспорт гражданина Российской Федерации серия № , выдан г. Санкт-Петербург, ул. Наличная, д. 23, кв. 44
	Сведения о возможности предоставления третьим лицам персональных данных физического лица.	1.1.1	данные отсутствуют
2	Вид, номер, дата и время государственной регистрации права:	2.1	Собственность 47:01:1117001:39-47/054/2023-10 17.07.2023 14:47:30
4	Сведения об осуществлении государственной регистрации сделки, права, ограничения права без необходимого в силу закона согласия третьего лица, органа:	4.1	данные отсутствуют
5	Ограничение прав и обременение объекта недвижимости:		не зарегистрировано
6	Заявленные в судебном порядке права требования:		данные отсутствуют
7	Сведения о возражении в отношении зарегистрированного права:		данные отсутствуют
8	Сведения о возможности предоставления третьим лицам персональных данных физического лица		данные отсутствуют
9	Сведения о наличии решения об изъятии объекта недвижимости для государственных и муниципальных нужд:		данные отсутствуют
10	Сведения о невозможности государственной регистрации без личного участия правообладателя или его законного представителя:		данные отсутствуют

	ДОКУМЕНТ ПОДПИСАН ЭЛЕКТРОННОЙ ПОДПИСЬЮ
Сертификат: 00B8056B7401C838D2B3576ACDC8425108	Выдана: ФЕДЕРАЛЬНАЯ СЛУЖБА ГОСУДАРСТВЕННОЙ РЕГИСТРАЦИИ, КАДАСТРА И КАРТОГРАФИИ
Действителен: с 27.06.2023 по 19.09.2024	инициалы, фамилия
полное наименование должности	

Земельный участок

Вид объекта недвижимости

Лист № 2 раздела 2

Всего листов раздела 2: 2

Всего разделов: 3

Всего листов выписки: 4

18.06.2024г. № КУ/ВИ-001/2024-160249463

Кадастровый номер:

47:01:1117001:39

11	Правопризвания и сведения о наличии поступивших, но не рассмотренных заявлений о проведении государственной регистрации права (перехода, прекращения права), ограничения права или обременения объекта недвижимости, сделки в отношении объекта недвижимости.	отсутствуют
12	Сведения о невозможности государственной регистрации перехода, прекращения, ограничения права на земельный участок из земель сельскохозяйственного назначения.	данные отсутствуют



ДОКУМЕНТ ПОДПИСАН

ЭЛЕКТРОННОЙ ПОДПИСЬЮ

Сертификат: 00BВ056B7401CВ38D2B3576ACDС8425108

Выдатель: ФЕДЕРАЛЬНАЯ СЛУЖБА ГОСУДАРСТВЕННОЙ

РЕГИСТРАЦИИ, КАДАСТРА И КАРТОГРАФИИ

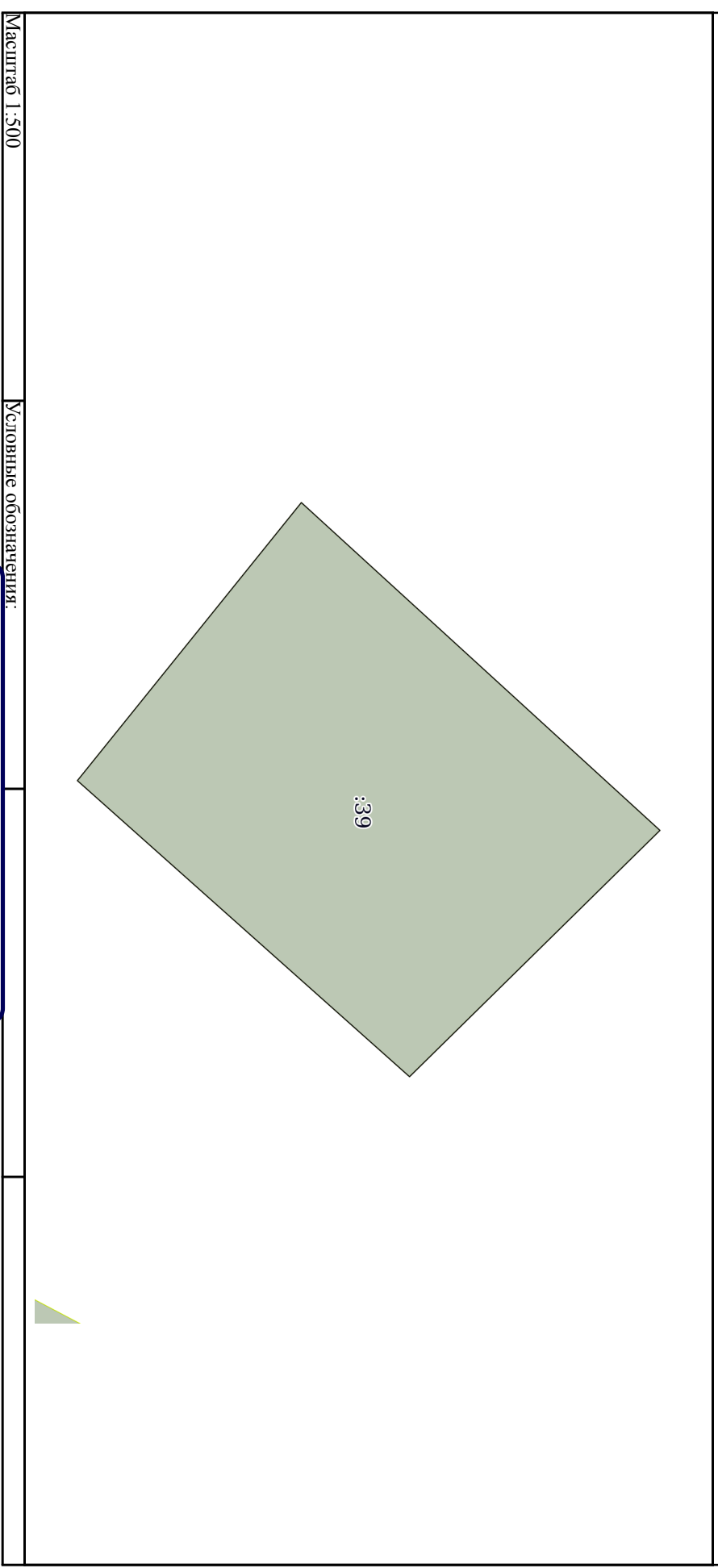
Действителен: с 27.06.2023 по 19.09.2024

ПОЛНОЕ НАИМЕНОВАНИЕ ДОЛЖНОСТИ

инициалы, фамилия


Выписка из Единого государственного реестра недвижимости об основных характеристиках и зарегистрированных правах на объект недвижимости
Описание местоположения земельного участка

Земельный участок			
вид объекта недвижимости			
Лист № 1 раздела 3	Всего листов раздела 3: 1	Всего разделов: 3	Всего листов выписки: 4
18.06.2024г. № КУ/ВИ-001/2024-160249463			
Кадастровый номер:		47:01:1117001:39	
План (чертеж, схема) земельного участка			



Масштаб 1:500

Условные обозначения:

	ДОКУМЕНТ ПОДПИСАН
	ЭЛЕКТРОННОЙ ПОДПИСЬЮ
Сертификат: 00B8056B7401C838D2B3576ACDC8425108	
Выдана: ФЕДЕРАЛЬНАЯ СЛУЖБА ГОСУДАРСТВЕННОЙ РЕГИСТРАЦИИ, КАДАСТРА И КАРТОГРАФИИ	
Действителен: с 27.06.2023 по 19.09.2024	
	инициалы, фамилия