

Филиал публично-правовой компании "Роскадастр" по Московской области

полное наименование органа регистрации прав

Выписка из Единого государственного реестра недвижимости об объекте недвижимости

Сведения о характеристиках объекта недвижимости

На основании запроса от 17.06.2024, поступившего на рассмотрение 17.06.2024, сообщаем, что согласно записям Единого государственного реестра недвижимости:

Раздел 1 Лист 1

Земельный участок	
вид объекта недвижимости	
Лист № 1 раздела 1	Всего листов раздела 1: 3
	Всего разделов: 8
	Всего листов выписки: 35
17.06.2024г. № КУВИ-001/2024-161741916	
Кадастровый номер:	50:05:0140226:3
Номер кадастрового квартала:	50:05:0140226
Дата присвоения кадастрового номера:	06.05.1999
Ранее присвоенный государственный учетный номер:	Кадастровый номер 50:05:014 02 26:0003; Условный номер 50:05:24:00210
Местоположение:	Местоположение установлено относительно ориентира, расположенного в границах участка. Почтовый адрес ориентира: обл. Московская, р-н Сергиево-Посадский, с/о Тураковский, в р-не д. Тураково.
Площадь:	67484
Кадастровая стоимость, руб.:	41717259.12
Кадастровые номера расположенных в пределах земельного участка объектов недвижимости:	данные отсутствуют
Кадастровые номера объектов недвижимости, из которых образован объект недвижимости:	данные отсутствуют
Кадастровые номера образованных объектов недвижимости:	данные отсутствуют
Категория земель:	Земли особо охраняемых территорий и объектов
Виды разрешенного использования:	Для размещения базы отдыха
Сведения о кадастровом инженере:	данные отсутствуют
Сведения о лесах, водных объектах и об иных природных объектах, расположенных в пределах земельного участка:	данные отсутствуют
Сведения о том, что земельный участок полностью расположен в границах зоны с особыми условиями использования территории, территории объекта культурного наследия, публичного сервитута:	данные отсутствуют
Сведения о том, что земельный участок расположен в границах особой экономической зоны, территории опережающего развития, зоны территориального развития в Российской Федерации, игровой зоны:	данные отсутствуют



ДОКУМЕНТ ПОДПИСАН
ЭЛЕКТРОННОЙ ПОДПИСЬЮ

Сертификат: 00ВВ056В7401СВ38D2В3576АСDС8425108

Владелец: ФЕДЕРАЛЬНАЯ СЛУЖБА ГОСУДАРСТВЕННОЙ
РЕГИСТРАЦИИ, КАДАСТРА И КАРТОГРАФИИ
Действителен: с 27.06.2023 по 19.09.2024

полное наименование должности

инициалы, фамилия

Земельный участок			
вид объекта недвижимости			
Лист № 2 раздела 1	Всего листов раздела 1: 3	Всего разделов: 8	Всего листов выписки: 35
17.06.2024г. № КУВИ-001/2024-161741916			
Кадастровый номер:		50:05:0140226:3	
Сведения о том, что земельный участок расположен в границах особо охраняемой природной территории, Байкальской природной территории и ее экологических зон, лесопарковом зеленом поясе, охотничьего угодья, лесничества:		данные отсутствуют	
Сведения о расположении земельного участка и (или) расположенного на нем объекта недвижимости в границах территории, в отношении которой принято решение о резервировании земель для государственных или муниципальных нужд:		данные отсутствуют	
Сведения о результатах проведения государственного земельного надзора:		данные отсутствуют	
Сведения о расположении земельного участка в границах территории, в отношении которой утвержден проект межевания территории:		данные отсутствуют	
Условный номер земельного участка:		данные отсутствуют	
Сведения о принятии акта и (или) заключении договора, предусматривающих предоставление в соответствии с земельным законодательством исполнительным органом государственным органом власти или органом местного самоуправления, находящегося в государственной или муниципальной собственности земельного участка для строительства наемного дома социального использования или наемного дома коммерческого использования:		данные отсутствуют	
Сведения о том, что земельный участок или земельные участки образованы на основании решения об изъятии земельного участка и (или) расположенного на нем объекта недвижимости для государственных или муниципальных нужд:		данные отсутствуют	
Сведения о том, что земельный участок образован из земель или земельного участка, государственная собственность на которые не разграничена:		данные отсутствуют	
Сведения о наличии земельного спора о местоположении границ земельных участков:		данные отсутствуют	
Статус записи об объекте недвижимости:		Сведения об объекте недвижимости имеют статус "актуальные, ранее учтенные"	
Особые отметки:		Сведения об ограничениях права на объект недвижимости, обременениях данного объекта, не зарегистрированных в реестре прав, ограничений прав и обременений недвижимого имущества: вид	



ДОКУМЕНТ ПОДПИСАН
ЭЛЕКТРОННОЙ ПОДПИСЬЮ

Сертификат: 00ВВ056В7401СВ38D2В3576АСDC8425108

Владелец: ФЕДЕРАЛЬНАЯ СЛУЖБА ГОСУДАРСТВЕННОЙ

РЕГИСТРАЦИИ, КАДАСТРА И КАРТОГРАФИИ

Действителен: с 27.06.2023 по 19.09.2024

полное наименование должности

инициалы, фамилия

Земельный участок			
вид объекта недвижимости			
Лист № 3 раздела 1	Всего листов раздела 1: 3	Всего разделов: 8	Всего листов выписки: 35
17.06.2024г. № КУВИ-001/2024-161741916			
Кадастровый номер:		50:05:0140226:3	
		ограничения (обременения): ограничения прав на земельный участок, предусмотренные статьей 56 Земельного кодекса Российской Федерации; срок действия не установлен; реквизиты документа-основания: постановление Главы Сергиево-Посадского района Московской области от 22.02.1999 № 197. вид ограничения (обременения): ограничения прав на земельный участок, предусмотренные статьей 56 Земельного кодекса Российской Федерации; срок действия: с 08.04.2024; реквизиты документа-основания: об определении местоположения береговых линий (границ водного объекта), установлении границ водоохранной зоны, прибрежной защитной полосы реки Торгоша в городском округе Пушкинский, Сергиево-Посадском городском округе Московской области от 07.08.2023 № 2081-РМ выдан: Министерство экологии и природопользования Московской области.	
Получатель выписки:		Потехин Виктор Юрьевич	

полное наименование должности	 ДОКУМЕНТ ПОДПИСАН ЭЛЕКТРОННОЙ ПОДПИСЬЮ Сертификат: 00BV056V7401CB38D2B3576ACDC8425108 Владелец: ФЕДЕРАЛЬНАЯ СЛУЖБА ГОСУДАРСТВЕННОЙ РЕГИСТРАЦИИ, КАДАСТРА И КАРТОГРАФИИ Действителен: с 27.06.2023 по 19.09.2024	инициалы, фамилия
-------------------------------	---	-------------------

Выписка из Единого государственного реестра недвижимости об объекте недвижимости
Сведения о зарегистрированных правах

Земельный участок			
вид объекта недвижимости			
Лист № 1 раздела 2	Всего листов раздела 2: 2	Всего разделов: 8	Всего листов выписки: 35
17.06.2024г. № КУВИ-001/2024-161741916			
Кадастровый номер:		50:05:0140226:3	
1	Правообладатель (правообладатели):	1.1	Акционерное общество "Русский Строительный банк", ИНН: 7744001514
	Сведения о возможности предоставления третьим лицам персональных данных физического лица:	1.1.1	данные отсутствуют
2	Вид, номер, дата и время государственной регистрации права:	2.1	Собственность 50:05:0140226:3-50/148/2024-6 14.06.2024 18:27:32
3	Сведения об осуществлении государственной регистрации сделки, права без необходимого в силу закона согласия третьего лица, органа:	3.1	данные отсутствуют
4	Ограничение прав и обременение объекта недвижимости:	не зарегистрировано	
5	Договоры участия в долевом строительстве:	не зарегистрировано	
6	Заявленные в судебном порядке права требования:	данные отсутствуют	
7	Сведения о возможности предоставления третьим лицам персональных данных физического лица	данные отсутствуют	
8	Сведения о возражении в отношении зарегистрированного права:	данные отсутствуют	
9	Сведения о наличии решения об изъятии объекта недвижимости для государственных и муниципальных нужд:	данные отсутствуют	
10	Сведения о невозможности государственной регистрации без личного участия правообладателя или его законного представителя:	данные отсутствуют	
11	Правопритязания и сведения о наличии поступивших, но не рассмотренных заявлений о проведении государственной регистрации права (перехода, прекращения права), ограничения права или обременения объекта недвижимости, сделки в отношении объекта недвижимости:	отсутствуют	



ДОКУМЕНТ ПОДПИСАН
ЭЛЕКТРОННОЙ ПОДПИСЬЮ

Сертификат: 00ВВ056В7401СВ38Д2В3576АСДС8425108

Владелец: ФЕДЕРАЛЬНАЯ СЛУЖБА ГОСУДАРСТВЕННОЙ
РЕГИСТРАЦИИ, КАДАСТРА И КАРТОГРАФИИ
Действителен: с 27.06.2023 по 19.09.2024

полное наименование должности

инициалы, фамилия

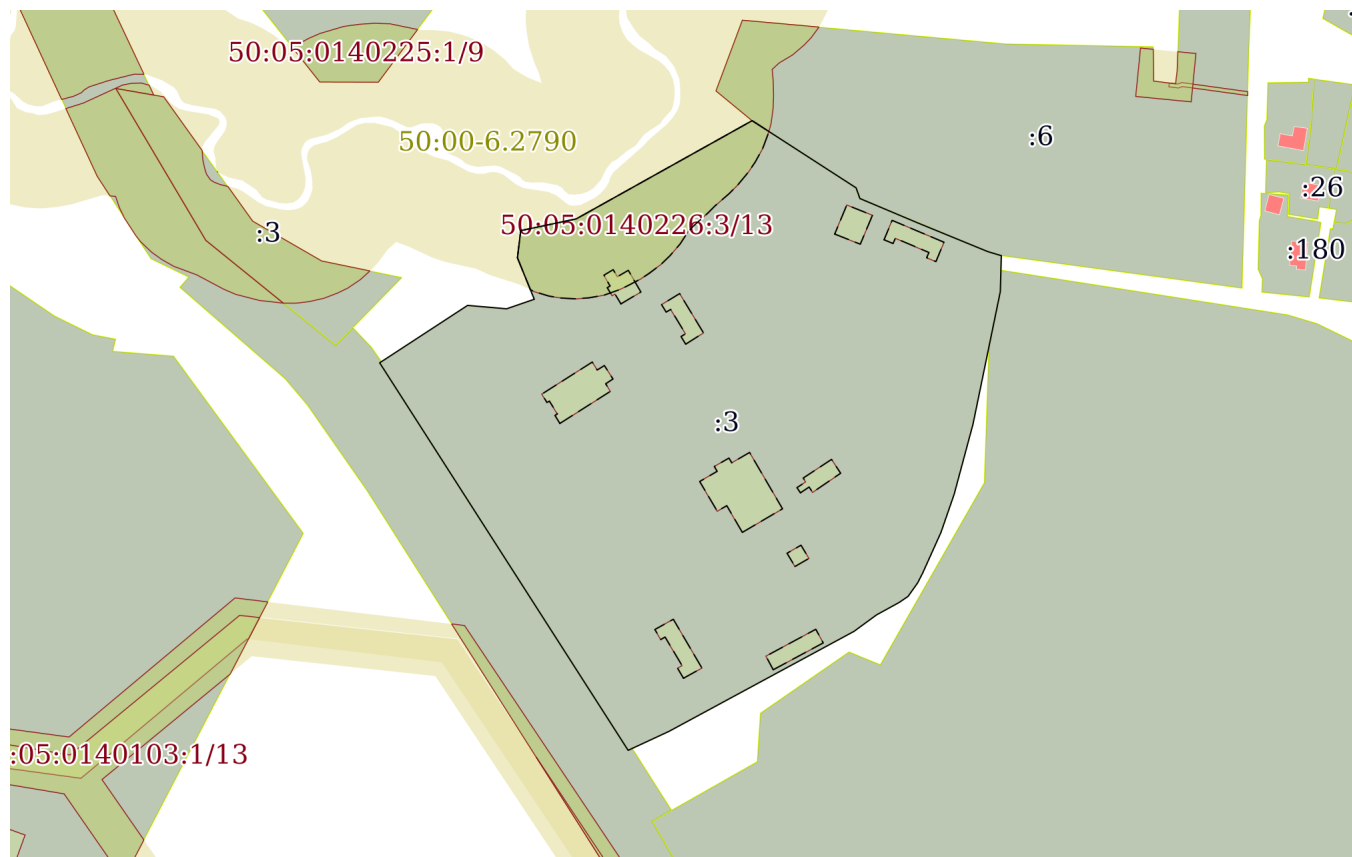
Земельный участок			
вид объекта недвижимости			
Лист № 2 раздела 2	Всего листов раздела 2: 2	Всего разделов: 8	Всего листов выписки: 35
17.06.2024г. № КУВИ-001/2024-161741916			
Кадастровый номер:		50:05:0140226:3	
11	Сведения о невозможности государственной регистрации перехода, прекращения, ограничения права на земельный участок из земель сельскохозяйственного назначения:	данные отсутствуют	

полное наименование должности	 ДОКУМЕНТ ПОДПИСАН ЭЛЕКТРОННОЙ ПОДПИСЬЮ Сертификат: 00ВВ056В7401СВ38D2В3576АСDС8425108 Владелец: ФЕДЕРАЛЬНАЯ СЛУЖБА ГОСУДАРСТВЕННОЙ РЕГИСТРАЦИИ, КАДАСТРА И КАРТОГРАФИИ Действителен: с 27.06.2023 по 19.09.2024	инициалы, фамилия
-------------------------------	---	-------------------

Выписка из Единого государственного реестра недвижимости об объекте недвижимости
Описание местоположения земельного участка

Земельный участок			
вид объекта недвижимости			
Лист № 1 раздела 3	Всего листов раздела 3: 1	Всего разделов: 8	Всего листов выписки: 35
17.06.2024г. № КУВИ-001/2024-161741916			
Кадастровый номер:		50:05:0140226:3	

План (чертеж, схема) земельного участка



Масштаб 1:4000

Условные обозначения:



ДОКУМЕНТ ПОДПИСАН
ЭЛЕКТРОННОЙ ПОДПИСЬЮ

Сертификат: 00ВВ056В7401СВ38D2В3576АСDС8425108

Владелец: ФЕДЕРАЛЬНАЯ СЛУЖБА ГОСУДАРСТВЕННОЙ
РЕГИСТРАЦИИ, КАДАСТРА И КАРТОГРАФИИ
Действителен: с 27.06.2023 по 19.09.2024

полное наименование должности

инициалы, фамилия

Выписка из Единого государственного реестра недвижимости об объекте недвижимости

Описание местоположения земельного участка

Земельный участок			
вид объекта недвижимости			

Лист № 1 раздела 3.1	Всего листов раздела 3.1: 2	Всего разделов: 8	Всего листов выписки: 35
----------------------	-----------------------------	-------------------	--------------------------

17.06.2024г. № КУВИ-001/2024-161741916

Кадастровый номер: 50:05:0140226:3

Описание местоположения границ земельного участка

№ п/п	Номер точки		Дирекционный угол	Горизонтальное проложение, м	Описание закрепления на местности	Кадастровые номера смежных участков	Сведения об адресах правообладателей смежных земельных участков
	начальная	конечная					
1	2	3	4	5	6	7	8
1	1.1.1	1.1.2	56°50.1'	56.3	данные отсутствуют	данные отсутствуют	данные отсутствуют
2	1.1.2	1.1.3	94°58.2'	21.01	данные отсутствуют	данные отсутствуют	данные отсутствуют
3	1.1.3	1.1.4	70°59.9'	15.7	данные отсутствуют	данные отсутствуют	данные отсутствуют
4	1.1.4	1.1.5	337°52.3'	24	данные отсутствуют	данные отсутствуют	данные отсутствуют
5	1.1.5	1.1.6	6°55.0'	14.7	данные отсутствуют	данные отсутствуют	данные отсутствуют
6	1.1.6	1.1.7	78°4.6'	30.4	данные отсутствуют	данные отсутствуют	данные отсутствуют
7	1.1.7	1.1.8	60°48.8'	108.05	данные отсутствуют	данные отсутствуют	данные отсутствуют
8	1.1.8	1.1.9	122°53.2'	66.38	данные отсутствуют	50:05:0140226:6	адрес отсутствует
9	1.1.9	1.1.10	160°22.3'	6.07	данные отсутствуют	50:05:0140226:6	адрес отсутствует
10	1.1.10	1.1.11	112°51.7'	33.31	данные отсутствуют	50:05:0140226:6	адрес отсутствует
11	1.1.11	1.1.12	112°17.7'	9.49	данные отсутствуют	50:05:0140226:6	адрес отсутствует
12	1.1.12	1.1.13	112°16.8'	14.01	данные отсутствуют	50:05:0140226:6	адрес отсутствует
13	1.1.13	1.1.14	112°20.0'	8	данные отсутствуют	50:05:0140226:6	адрес отсутствует
14	1.1.14	1.1.15	112°14.5'	7	данные отсутствуют	50:05:0140226:6	адрес отсутствует
15	1.1.15	1.1.16	112°21.3'	2.5	данные отсутствуют	50:05:0140226:6	адрес отсутствует
16	1.1.16	1.1.17	106°37.6'	7.51	данные отсутствуют	50:05:0140226:6	адрес отсутствует
17	1.1.17	1.1.18	181°36.2'	19.3	данные отсутствуют	данные отсутствуют	данные отсутствуют
18	1.1.18	1.1.19	191°38.4'	72.56	данные отсутствуют	50:05:0000000:77453(28)	данные отсутствуют
19	1.1.19	1.1.20	195°2.5'	39	данные отсутствуют	данные отсутствуют	данные отсутствуют
20	1.1.20	1.1.21	199°4.9'	21.6	данные отсутствуют	данные отсутствуют	данные отсутствуют
21	1.1.21	1.1.22	204°12.4'	23.8	данные отсутствуют	50:05:0000000:77453(28)	данные отсутствуют
22	1.1.22	1.1.23	207°6.9'	6.06	данные отсутствуют	50:05:0000000:77453(28)	данные отсутствуют



ДОКУМЕНТ ПОДПИСАН
ЭЛЕКТРОННОЙ ПОДПИСЬЮ

Сертификат: 00BV056B7401CB38D2B3576ACDC8425108

Владелец: ФЕДЕРАЛЬНАЯ СЛУЖБА ГОСУДАРСТВЕННОЙ

РЕГИСТРАЦИИ, КАДАСТРА И КАРТОГРАФИИ

Действителен: с 27.06.2023 по 19.09.2024

полное наименование должности

инициалы, фамилия

Земельный участок

вид объекта недвижимости

Лист № 2 раздела 3.1

Всего листов раздела 3.1: 2

Всего разделов: 8

Всего листов выписки: 35

17.06.2024г. № КУВИ-001/2024-161741916

Кадастровый номер:

50:05:0140226:3

1	2	3	4	5	6	7	8
23	1.1.23	1.1.24	215°22.4`	8.88	данные отсутствуют	50:05:0000000:77453(28)	данные отсутствуют
24	1.1.24	1.1.25	235°48.8`	5.77	данные отсутствуют	данные отсутствуют	данные отсутствуют
25	1.1.25	1.1.26	241°12.4`	13.81	данные отсутствуют	данные отсутствуют	данные отсутствуют
26	1.1.26	1.1.27	233°49.1`	14.99	данные отсутствуют	данные отсутствуют	данные отсутствуют
27	1.1.27	1.1.28	241°35.9`	112.8	данные отсутствуют	данные отсутствуют	данные отсутствуют
28	1.1.28	1.1.29	245°6.8`	24.12	данные отсутствуют	данные отсутствуют	данные отсутствуют
29	1.1.29	1.1.1	327°20.5`	246.86	данные отсутствуют	50:05:0000000:79275(4)	адрес отсутствует; vadim-ekologia@mail.ru



ДОКУМЕНТ ПОДПИСАН
ЭЛЕКТРОННОЙ ПОДПИСЬЮ

Сертификат: 00ВВ056В7401СВ38D2В3576АСDC8425108

Владелец: ФЕДЕРАЛЬНАЯ СЛУЖБА ГОСУДАРСТВЕННОЙ

РЕГИСТРАЦИИ, КАДАСТРА И КАРТОГРАФИИ

Действителен: с 27.06.2023 по 19.09.2024

полное наименование должности

инициалы, фамилия

Выписка из Единого государственного реестра недвижимости об объекте недвижимости

Описание местоположения земельного участка

Земельный участок			
вид объекта недвижимости			
Лист № 1 раздела 3.2	Всего листов раздела 3.2: 2	Всего разделов: 8	Всего листов выписки: 35
17.06.2024г. № КУВИ-001/2024-161741916			
Кадастровый номер:		50:05:0140226:3	

Сведения о характерных точках границы земельного участка				
Система координат МСК-50, зона 2				
Номер точки	Координаты, м		Описание закрепления на местности	Средняя квадратичная погрешность определения координат характерных точек границ земельного участка, м
	X	Y		
1	2	3	4	5
1	525534.38	2232455.56	-	7.5
2	525565.18	2232502.69	-	7.5
3	525563.36	2232523.62	-	7.5
4	525568.47	2232538.46	-	7.5
5	525590.7	2232529.42	-	7.5
6	525605.29	2232531.19	-	7.5
7	525611.57	2232560.93	-	7.5
8	525664.26	2232655.26	-	0.3
9	525628.22	2232711	-	0.3
10	525622.5	2232713.04	-	0.1
11	525609.56	2232743.73	-	7.5
12	525605.96	2232752.51	-	7.5
13	525600.65	2232765.47	-	7.5
14	525597.61	2232772.87	-	7.5
15	525594.96	2232779.35	-	7.5
16	525594.01	2232781.66	-	0.1
17	525591.86	2232788.86	-	0.1
18	525572.57	2232788.32	-	7.5
19	525501.5	2232773.68	-	7.5
20	525463.84	2232763.56	-	7.5
21	525443.43	2232756.5	-	7.5
22	525421.72	2232746.74	-	7.5



ДОКУМЕНТ ПОДПИСАН
ЭЛЕКТРОННОЙ ПОДПИСЬЮ

Сертификат: 00BV056B7401CB38D2B3576ACDC8425108

Владелец: ФЕДЕРАЛЬНАЯ СЛУЖБА ГОСУДАРСТВЕННОЙ
РЕГИСТРАЦИИ, КАДАСТРА И КАРТОГРАФИИ
Действителен: с 27.06.2023 по 19.09.2024

полное наименование должности

инициалы, фамилия

Земельный участок

вид объекта недвижимости

Лист № 2 раздела 3.2

Всего листов раздела 3.2: 2

Всего разделов: 8

Всего листов выписки: 35

17.06.2024г. № КУВИ-001/2024-161741916

Кадастровый номер:

50:05:0140226:3

1	2	3	4	5
23	525416.33	2232743.98	-	7.5
24	525409.09	2232738.84	-	7.5
25	525405.85	2232734.07	-	7.5
26	525399.2	2232721.97	-	7.5
27	525390.35	2232709.87	-	7.5
28	525336.7	2232610.65	-	7.5
29	525326.55	2232588.77	-	7.5
1	525534.38	2232455.56	-	7.5



ДОКУМЕНТ ПОДПИСАН
ЭЛЕКТРОННОЙ ПОДПИСЬЮ

Сертификат: 00ВВ056В7401СВ38D2В3576АСDС8425108

Владелец: ФЕДЕРАЛЬНАЯ СЛУЖБА ГОСУДАРСТВЕННОЙ

РЕГИСТРАЦИИ, КАДАСТРА И КАРТОГРАФИИ

Действителен: с 27.06.2023 по 19.09.2024

полное наименование должности

инициалы, фамилия

Выписка из Единого государственного реестра недвижимости об объекте недвижимости
Сведения о частях земельного участка

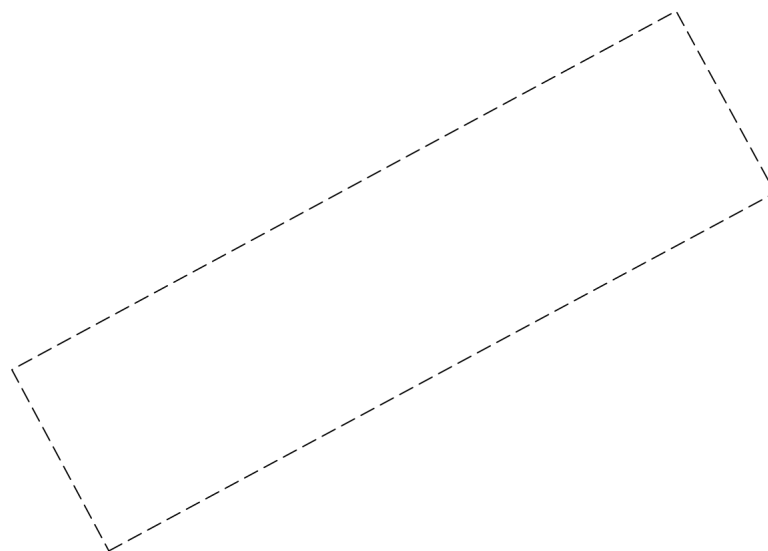
Земельный участок			
вид объекта недвижимости			

Лист № 1 раздела 4	Всего листов раздела 4: 11	Всего разделов: 8	Всего листов выписки: 35
--------------------	----------------------------	-------------------	--------------------------

17.06.2024г. № КУВИ-001/2024-161741916

Кадастровый номер: 50:05:0140226:3

План (чертеж, схема) части земельного участка Учетный номер части: 50:05:0140226:3/1



Масштаб 1:300 Условные обозначения:

	 ДОКУМЕНТ ПОДПИСАН ЭЛЕКТРОННОЙ ПОДПИСЬЮ Сертификат: 00ВВ056В7401СВ38D2В3576АСDС8425108 Владелец: ФЕДЕРАЛЬНАЯ СЛУЖБА ГОСУДАРСТВЕННОЙ РЕГИСТРАЦИИ, КАДАСТРА И КАРТОГРАФИИ Действителен: с 27.06.2023 по 19.09.2024	
полное наименование должности	инициалы, фамилия	

Земельный участок

вид объекта недвижимости

Лист № 2 раздела 4

Всего листов раздела 4: 11

Всего разделов: 8

Всего листов выписки: 35

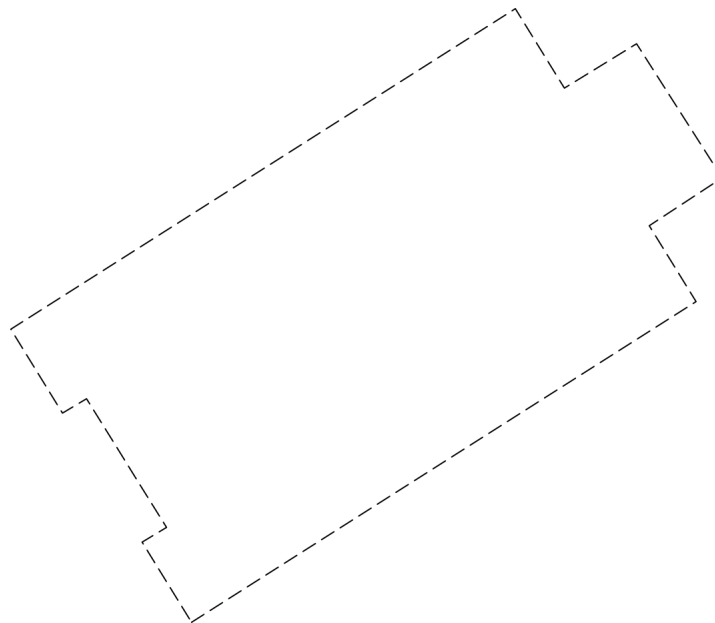
17.06.2024г. № КУВИ-001/2024-161741916

Кадастровый номер:

50:05:0140226:3

План (чертеж, схема) части земельного участка

Учетный номер части: 50:05:0140226:3/2



Масштаб 1:400

Условные обозначения:

ДОКУМЕНТ ПОДПИСАН
ЭЛЕКТРОННОЙ ПОДПИСЬЮ

Сертификат: 00ВВ056В7401СВ38D2В3576АСDС8425108

Владелец: ФЕДЕРАЛЬНАЯ СЛУЖБА ГОСУДАРСТВЕННОЙ
РЕГИСТРАЦИИ, КАДАСТРА И КАРТОГРАФИИ
Действителен: с 27.06.2023 по 19.09.2024

полное наименование должности

инициалы, фамилия

Земельный участок

вид объекта недвижимости

Лист № 3 раздела 4

Всего листов раздела 4: 11

Всего разделов: 8

Всего листов выписки: 35

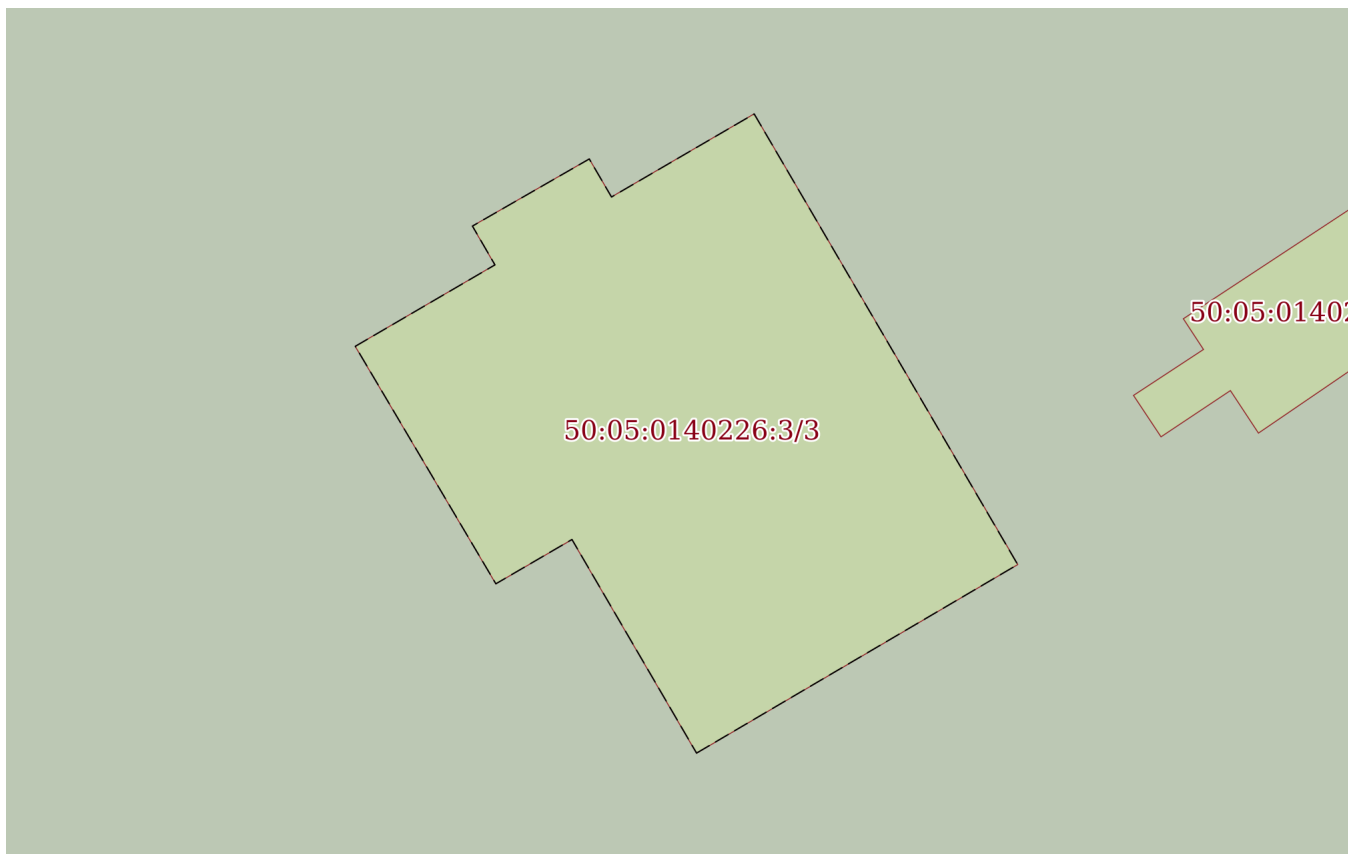
17.06.2024г. № КУВИ-001/2024-161741916

Кадастровый номер:

50:05:0140226:3

План (чертеж, схема) части земельного участка

Учетный номер части: 50:05:0140226:3/3



Масштаб 1:500

Условные обозначения:



ДОКУМЕНТ ПОДПИСАН
ЭЛЕКТРОННОЙ ПОДПИСЬЮ

Сертификат: 00ВВ056В7401СВ38D2В3576АСDС8425108

Владелец: ФЕДЕРАЛЬНАЯ СЛУЖБА ГОСУДАРСТВЕННОЙ

РЕГИСТРАЦИИ, КАДАСТРА И КАРТОГРАФИИ

Действителен: с 27.06.2023 по 19.09.2024

полное наименование должности

инициалы, фамилия

Земельный участок

вид объекта недвижимости

Лист № 4 раздела 4

Всего листов раздела 4: 11

Всего разделов: 8

Всего листов выписки: 35

17.06.2024г. № КУВИ-001/2024-161741916

Кадастровый номер:

50:05:0140226:3

План (чертеж, схема) части земельного участка

Учетный номер части: 50:05:0140226:3/4



Масштаб 1:300

Условные обозначения:



ДОКУМЕНТ ПОДПИСАН
ЭЛЕКТРОННОЙ ПОДПИСЬЮ

Сертификат: 00ВВ056В7401СВ38D2В3576АСDC8425108

Владелец: ФЕДЕРАЛЬНАЯ СЛУЖБА ГОСУДАРСТВЕННОЙ

РЕГИСТРАЦИИ, КАДАСТРА И КАРТОГРАФИИ

Действителен: с 27.06.2023 по 19.09.2024

полное наименование должности

инициалы, фамилия

Земельный участок

вид объекта недвижимости

Лист № 5 раздела 4

Всего листов раздела 4: 11

Всего разделов: 8

Всего листов выписки: 35

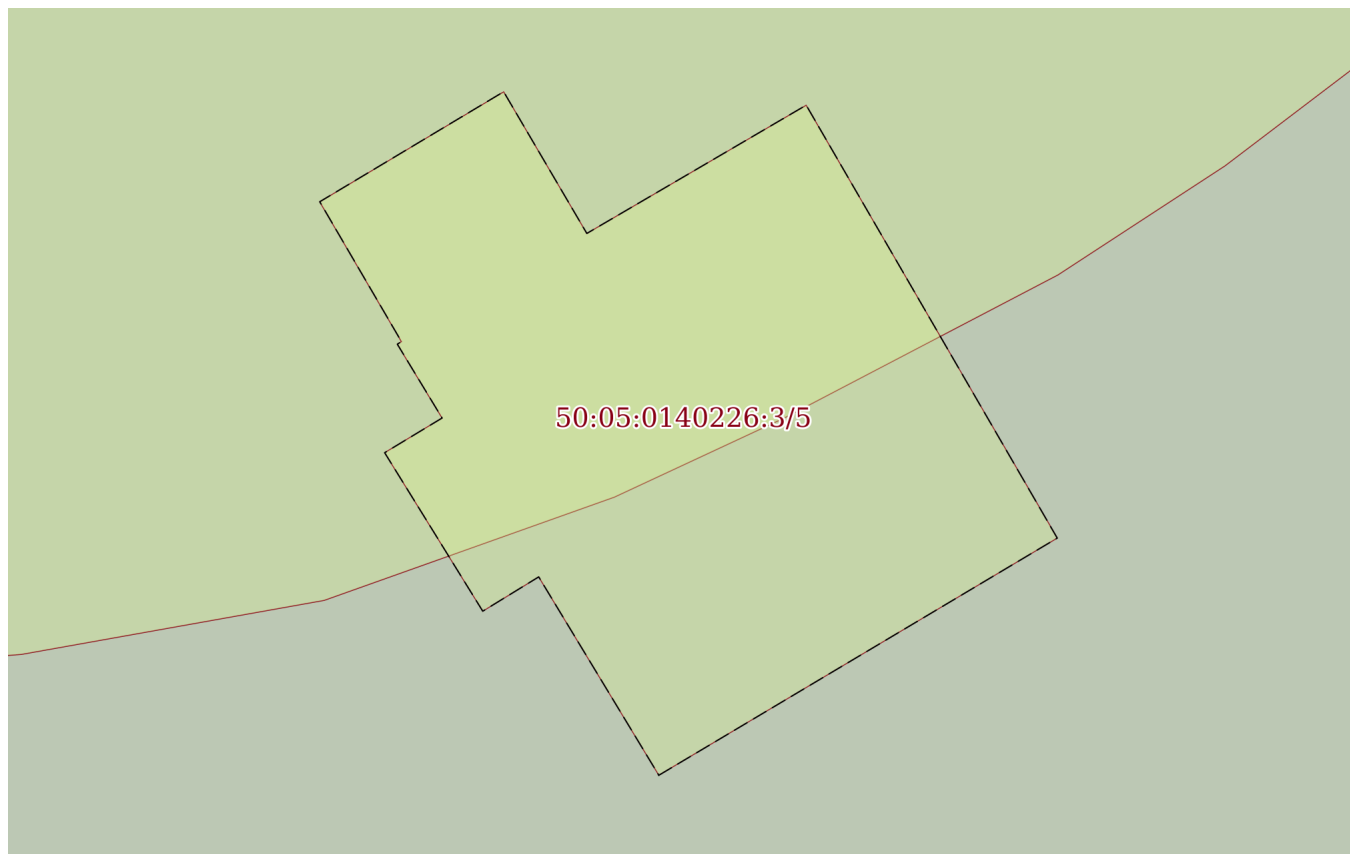
17.06.2024г. № КУВИ-001/2024-161741916

Кадастровый номер:

50:05:0140226:3

План (чертеж, схема) части земельного участка

Учетный номер части: 50:05:0140226:3/5



Масштаб 1:200

Условные обозначения:

ДОКУМЕНТ ПОДПИСАН
ЭЛЕКТРОННОЙ ПОДПИСЬЮ

Сертификат: 00ВВ056В7401СВ38D2В3576АСDС8425108

Владелец: ФЕДЕРАЛЬНАЯ СЛУЖБА ГОСУДАРСТВЕННОЙ
РЕГИСТРАЦИИ, КАДАСТРА И КАРТОГРАФИИ
Действителен: с 27.06.2023 по 19.09.2024

полное наименование должности

инициалы, фамилия

Земельный участок

вид объекта недвижимости

Лист № 6 раздела 4

Всего листов раздела 4: 11

Всего разделов: 8

Всего листов выписки: 35

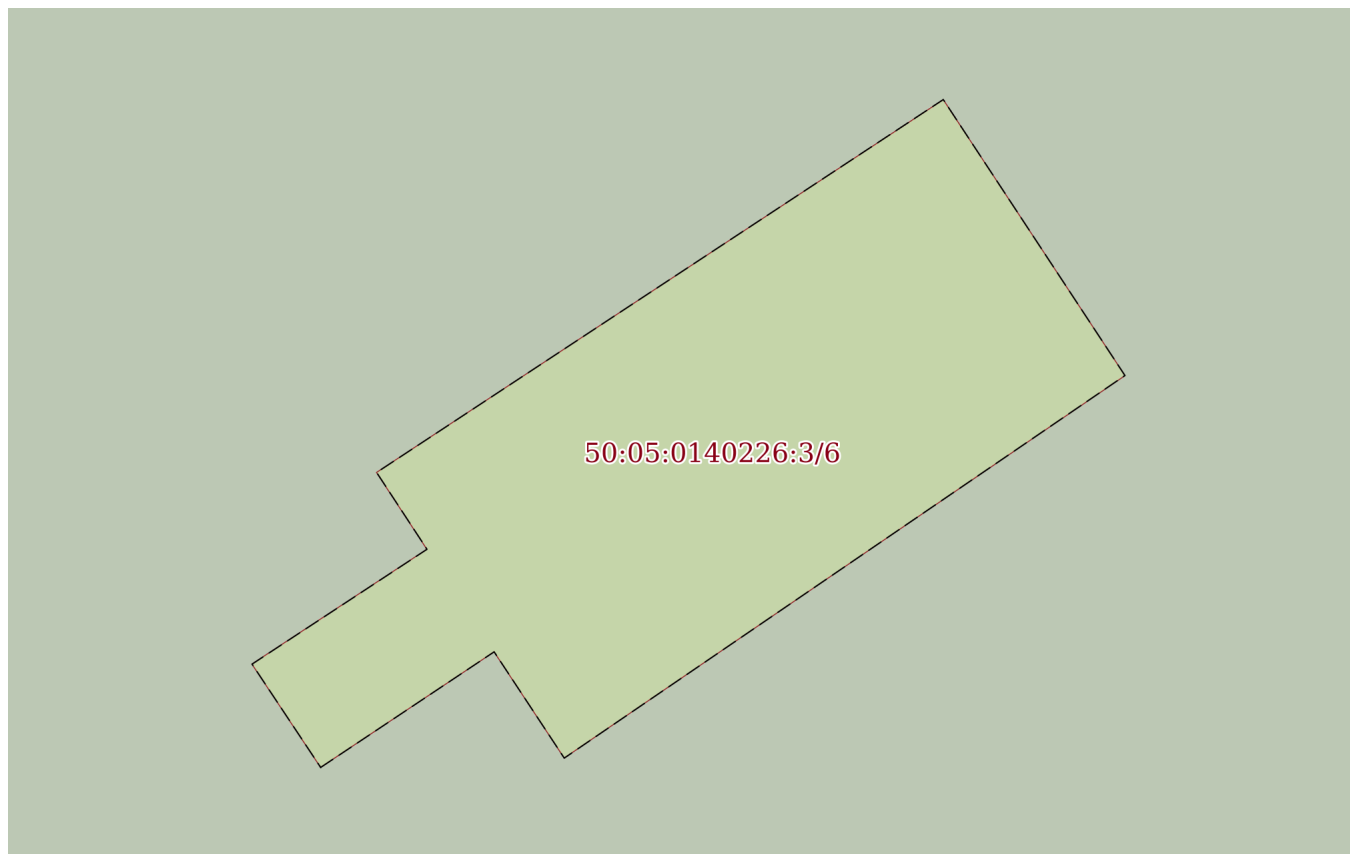
17.06.2024г. № КУВИ-001/2024-161741916

Кадастровый номер:

50:05:0140226:3

План (чертеж, схема) части земельного участка

Учетный номер части: 50:05:0140226:3/6



Масштаб 1:200

Условные обозначения:

ДОКУМЕНТ ПОДПИСАН
ЭЛЕКТРОННОЙ ПОДПИСЬЮ

Сертификат: 00ВВ056В7401СВ38D2В3576АСDC8425108

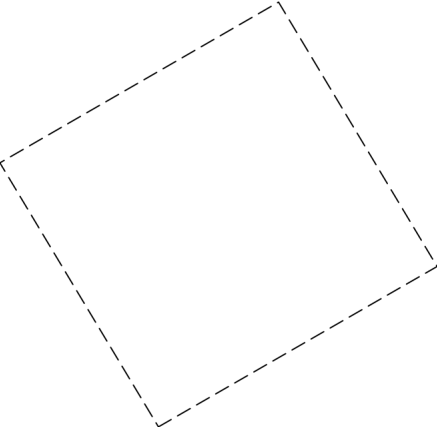
Владелец: ФЕДЕРАЛЬНАЯ СЛУЖБА ГОСУДАРСТВЕННОЙ


РЕГИСТРАЦИИ, КАДАСТРА И КАРТОГРАФИИ

Действителен: с 27.06.2023 по 19.09.2024

полное наименование должности

инициалы, фамилия

Земельный участок			
вид объекта недвижимости			
Лист № 7 раздела 4	Всего листов раздела 4: 11	Всего разделов: 8	Всего листов выписки: 35
17.06.2024г. № КУВИ-001/2024-161741916			
Кадастровый номер:		50:05:0140226:3	
План (чертеж, схема) части земельного участка		Учетный номер части: 50:05:0140226:3/7	
			
Масштаб 1:200	Условные обозначения:		

полное наименование должности		ДОКУМЕНТ ПОДПИСАН	инициалы, фамилия
		ЭЛЕКТРОННОЙ ПОДПИСЬЮ	
Сертификат: 00ВВ056В7401СВ38D2В3576АСDС8425108		Владелец: ФЕДЕРАЛЬНАЯ СЛУЖБА ГОСУДАРСТВЕННОЙ	
РЕГИСТРАЦИИ, КАДАСТРА И КАРТОГРАФИИ		Действителен: с 27.06.2023 по 19.09.2024	

Земельный участок

вид объекта недвижимости

Лист № 8 раздела 4

Всего листов раздела 4: 11

Всего разделов: 8

Всего листов выписки: 35

17.06.2024г. № КУВИ-001/2024-161741916

Кадастровый номер:

50:05:0140226:3

План (чертеж, схема) части земельного участка

Учетный номер части: 50:05:0140226:3/8



Масштаб 1:300

Условные обозначения:

ДОКУМЕНТ ПОДПИСАН
ЭЛЕКТРОННОЙ ПОДПИСЬЮ

Сертификат: 00ВВ056В7401СВ38D2В3576АСDC8425108

Владелец: ФЕДЕРАЛЬНАЯ СЛУЖБА ГОСУДАРСТВЕННОЙ
РЕГИСТРАЦИИ, КАДАСТРА И КАРТОГРАФИИ
Действителен: с 27.06.2023 по 19.09.2024

полное наименование должности

инициалы, фамилия

Земельный участок

вид объекта недвижимости

Лист № 9 раздела 4

Всего листов раздела 4: 11

Всего разделов: 8

Всего листов выписки: 35

17.06.2024г. № КУВИ-001/2024-161741916

Кадастровый номер:

50:05:0140226:3

План (чертеж, схема) части земельного участка

Учетный номер части: 50:05:0140226:3/9



Масштаб 1:400

Условные обозначения:

ДОКУМЕНТ ПОДПИСАН
ЭЛЕКТРОННОЙ ПОДПИСЬЮ

Сертификат: 00ВВ056В7401СВ38D2В3576АСDС8425108

Владелец: ФЕДЕРАЛЬНАЯ СЛУЖБА ГОСУДАРСТВЕННОЙ

РЕГИСТРАЦИИ, КАДАСТРА И КАРТОГРАФИИ

Действителен: с 27.06.2023 по 19.09.2024

полное наименование должности

инициалы, фамилия

Земельный участок

вид объекта недвижимости

Лист № 10 раздела 4

Всего листов раздела 4: 11

Всего разделов: 8

Всего листов выписки: 35

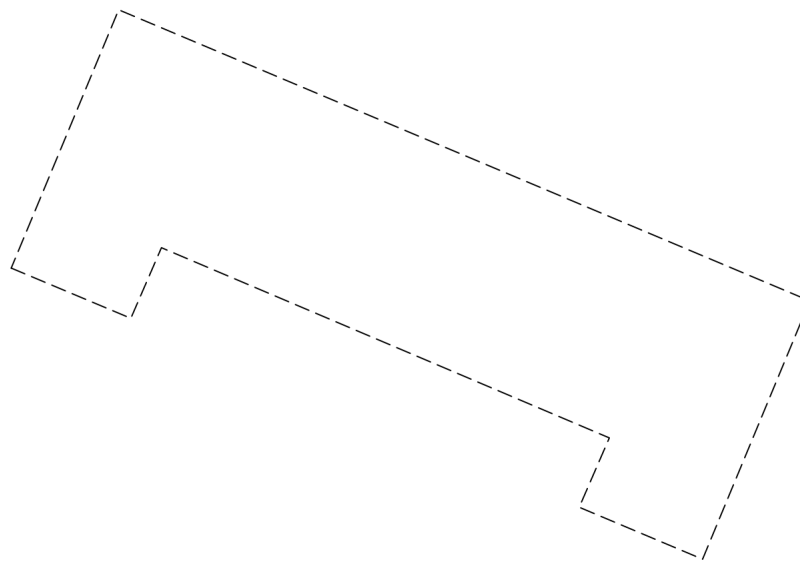
17.06.2024г. № КУВИ-001/2024-161741916

Кадастровый номер:

50:05:0140226:3

План (чертеж, схема) части земельного участка

Учетный номер части: 50:05:0140226:3/10



Масштаб 1:300

Условные обозначения:

ДОКУМЕНТ ПОДПИСАН
ЭЛЕКТРОННОЙ ПОДПИСЬЮ

Сертификат: 00ВВ056В7401СВ38D2В3576АСDС8425108

Владелец: ФЕДЕРАЛЬНАЯ СЛУЖБА ГОСУДАРСТВЕННОЙ
РЕГИСТРАЦИИ, КАДАСТРА И КАРТОГРАФИИ
Действителен: с 27.06.2023 по 19.09.2024

полное наименование должности

инициалы, фамилия

Земельный участок

вид объекта недвижимости

Лист № 11 раздела 4

Всего листов раздела 4: 11

Всего разделов: 8

Всего листов выписки: 35

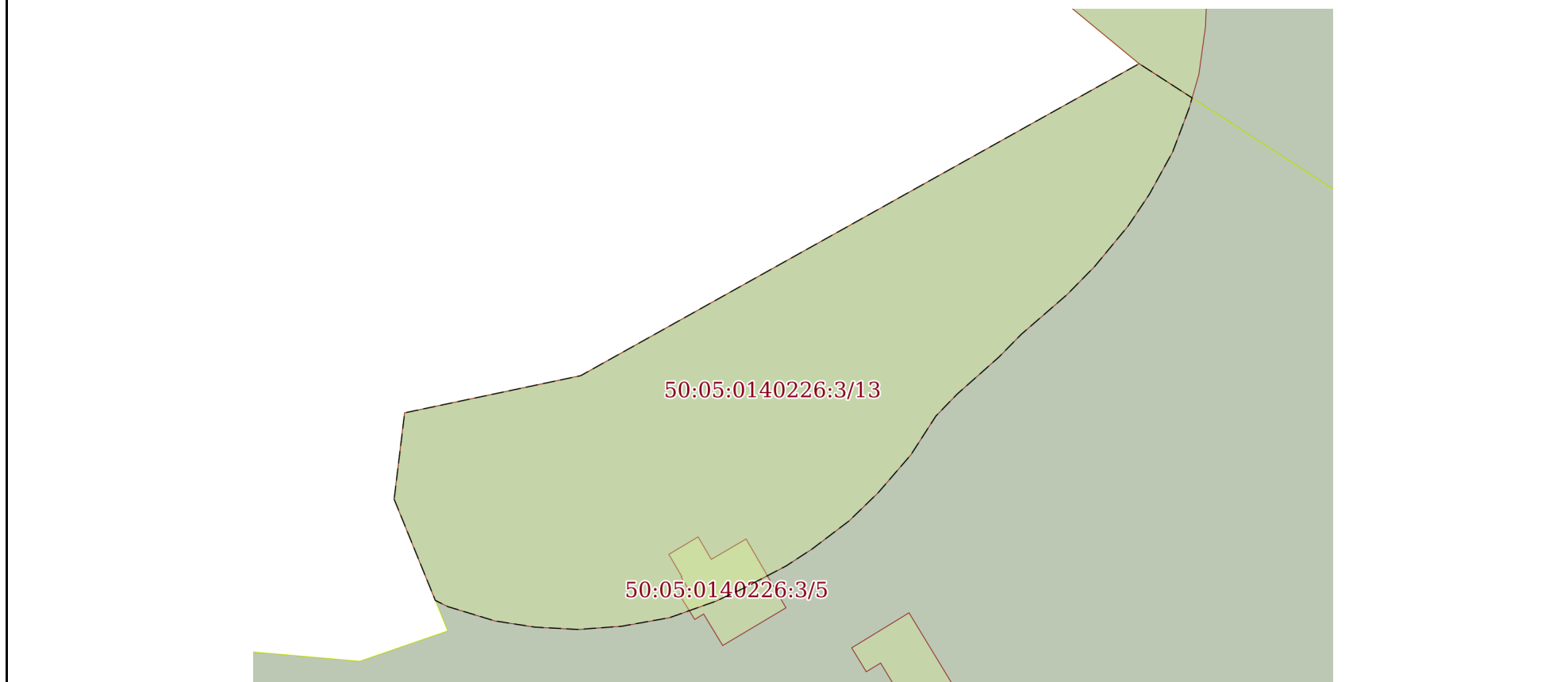
17.06.2024г. № КУВИ-001/2024-161741916

Кадастровый номер:

50:05:0140226:3

План (чертеж, схема) части земельного участка

Учетный номер части: 50:05:0140226:3/13



Масштаб 1:1000

Условные обозначения:



ДОКУМЕНТ ПОДПИСАН
ЭЛЕКТРОННОЙ ПОДПИСЬЮ

Сертификат: 00ВВ056В7401СВ38D2В3576АСDC8425108

Владелец: ФЕДЕРАЛЬНАЯ СЛУЖБА ГОСУДАРСТВЕННОЙ

РЕГИСТРАЦИИ, КАДАСТРА И КАРТОГРАФИИ

Действителен: с 27.06.2023 по 19.09.2024

полное наименование должности

инициалы, фамилия

Выписка из Единого государственного реестра недвижимости об объекте недвижимости
Сведения о частях земельного участка

Земельный участок		
вид объекта недвижимости		
Лист № 1 раздела 4.1	Всего листов раздела 4.1: 2	Всего разделов: 8
Всего листов выписки: 35		
17.06.2024г. № КУВИ-001/2024-161741916		
Кадастровый номер:		50:05:0140226:3
Учетный номер части	Площадь, м2	Содержание ограничения в использовании или ограничения права на объект недвижимости или обременения объекта недвижимости
1	2	3
50:05:0140226:3/1	251.74	данные отсутствуют
50:05:0140226:3/2	619.08	данные отсутствуют
50:05:0140226:3/3	1010.96	данные отсутствуют
50:05:0140226:3/4	248.67	данные отсутствуют
50:05:0140226:3/5	203.23	данные отсутствуют
50:05:0140226:3/6	182.47	данные отсутствуют
50:05:0140226:3/7	71.21	данные отсутствуют
50:05:0140226:3/8	236.64	данные отсутствуют
50:05:0140226:3/9	293.59	данные отсутствуют
50:05:0140226:3/10	279.21	данные отсутствуют
50:05:0140226:3/12	19845.5	вид ограничения (обременения): ограничения прав на земельный участок, предусмотренные статьей 56 Земельного кодекса Российской Федерации; Срок действия: не установлен; реквизиты документа-основания: постановление Главы Сергиево-Посадского района Московской области от 22.02.1999 № 197; Содержание ограничения (обременения): Зона ограничения в пользовании: водоохранная зона р.Торгоша
50:05:0140226:3/13	5282	вид ограничения (обременения): ограничения прав на земельный участок, предусмотренные статьей 56 Земельного кодекса Российской Федерации; Срок действия: не установлен; реквизиты документа-основания: об определении местоположения береговых линий (границ водного объекта), установлении границ водоохранной зоны, прибрежной защитной полосы реки Торгоша в городском округе Пушкинский, Сергиево-Посадском городском округе Московской области от 07.08.2023 № 2081-РМ выдан: Министерство экологии и природопользования Московской области; Содержание ограничения (обременения): Устанавливается бессрочно.В соответствии со статьей 65 частью 15 Водного кодекса Российской Федерации №74-ФЗ от 03.06.2006 г. в границах прибрежных защитных полос запрещаются: 1) использование сточных вод в целях повышения почвенного плодородия; 2) размещение кладбищ, скотомогильников, объектов размещения отходов производства и потребления, химических, взрывчатых, токсичных, отравляющих и ядовитых веществ (за исключением специализированных хранилищ аммиака, метанола, аммиачной селитры и нитрата калия на территориях морских портов, перечень которых



ДОКУМЕНТ ПОДПИСАН
ЭЛЕКТРОННОЙ ПОДПИСЬЮ

Сертификат: 00ВВ056В7401СВ38Д2В3576АСДС8425108

Владелец: ФЕДЕРАЛЬНАЯ СЛУЖБА ГОСУДАРСТВЕННОЙ
РЕГИСТРАЦИИ, КАДАСТРА И КАРТОГРАФИИ
Действителен: с 27.06.2023 по 19.09.2024

полное наименование должности

инициалы, фамилия

Земельный участок			
вид объекта недвижимости			
Лист № 2 раздела 4.1	Всего листов раздела 4.1: 2	Всего разделов: 8	Всего листов выписки: 35
17.06.2024г. № КУВИ-001/2024-161741916			
Кадастровый номер:		50:05:0140226:3	
	<p>утверждается Правительством Российской Федерации, за пределами границ прибрежных защитных полос), пунктов захоронения радиоактивных отходов, а также загрязнение территории загрязняющими веществами, предельно допустимые концентрации которых в водах водных объектов рыбохозяйственного значения не установлены; 3) осуществление авиационных мер по борьбе с вредными организмами; 4) движение и стоянка транспортных средств (кроме специальных транспортных средств), за исключением их движения по дорогам и стоянки на дорогах и в специально оборудованных местах, имеющих твердое покрытие; 5) строительство и реконструкция автозаправочных станций, складов горюче-смазочных материалов (за исключением случаев, если автозаправочные станции, склады горюче-смазочных материалов размещены на территориях портов, инфраструктуры внутренних водных путей, в том числе баз (сооружений) для стоянки маломерных судов, объектов органов федеральной службы безопасности), станций технического обслуживания, используемых для технического осмотра и ремонта транспортных средств, осуществление мойки транспортных средств; 6) хранение пестицидов и агрохимикатов (за исключением хранения агрохимикатов в специализированных хранилищах, размещенных на территориях морских портов за пределами границ прибрежных защитных полос), применение пестицидов и агрохимикатов; 7) сброс сточных, в том числе дренажных, вод; 8) разведка и добыча общераспространенных полезных ископаемых (за исключением случаев, если разведка и добыча общераспространенных полезных ископаемых осуществляются пользователями недр, осуществляющими разведку и добычу иных видов полезных ископаемых, в границах предоставленных им в соответствии с законодательством Российской Федерации о недрах горных отводов и (или) геологических отводов на основании утвержденного технического проекта в соответствии со статьей 19.1 Закона Российской Федерации от 21 февраля 1992 года N 2395-1 "О недрах"). В соответствии со статьей 65 частью 17. В границах прибрежных защитных полос наряду с установленными частью 15 настоящей статьи ограничениями запрещаются: 1) распашка земель; 2) размещение отвалов размываемых грунтов; 3) выпас сельскохозяйственных животных и организация для них летних лагерей, ванн.; Реестровый номер границы: 50:00-6.2790; Вид объекта реестра границ: Зона с особыми условиями использования территории; Вид зоны по документу: Прибрежная защитная полоса река Торгоша; Тип зоны: Прибрежная защитная полоса</p>		

	 <p>ДОКУМЕНТ ПОДПИСАН ЭЛЕКТРОННОЙ ПОДПИСЬЮ</p> <p>Сертификат: 00BV056B7401CB38D2B3576ACDC8425108</p> <p>Владелец: ФЕДЕРАЛЬНАЯ СЛУЖБА ГОСУДАРСТВЕННОЙ РЕГИСТРАЦИИ, КАДАСТРА И КАРТОГРАФИИ</p> <p>Действителен: с 27.06.2023 по 19.09.2024</p>	
полное наименование должности	инициалы, фамилия	

Выписка из Единого государственного реестра недвижимости об объекте недвижимости

Сведения о частях земельного участка

Земельный участок			
вид объекта недвижимости			

Лист № 1 раздела 4.2	Всего листов раздела 4.2: 12	Всего разделов: 8	Всего листов выписки: 35
----------------------	------------------------------	-------------------	--------------------------

17.06.2024г. № КУВИ-001/2024-161741916

Кадастровый номер: 50:05:0140226:3

Сведения о характерных точках границы части (частей) земельного участка

Учетный номер части: 50:05:0140226:3/1

Система координат МСК-50, зона 2

Номер точки	Координаты, м		Описание закрепления на местности	Средняя квадратичная погрешность определения координат характерных точек границ земельного участка, м
	X	Y		
1	2	3	4	5
1	525369.78	2232666.57	-	7.5
2	525384.17	2232693.36	-	7.5
3	525391.47	2232689.38	-	7.5
4	525377.06	2232662.67	-	7.5
1	525369.78	2232666.57	-	7.5



ДОКУМЕНТ ПОДПИСАН
ЭЛЕКТРОННОЙ ПОДПИСЬЮ

Сертификат: 00BV056B7401CB38D2B3576ACDC8425108

Владелец: ФЕДЕРАЛЬНАЯ СЛУЖБА ГОСУДАРСТВЕННОЙ
РЕГИСТРАЦИИ, КАДАСТРА И КАРТОГРАФИИ
Действителен: с 27.06.2023 по 19.09.2024

полное наименование должности

инициалы, фамилия

Земельный участок

вид объекта недвижимости

Лист № 2 раздела 4.2

Всего листов раздела 4.2: 12

Всего разделов: 8

Всего листов выписки: 35

17.06.2024г. № КУВИ-001/2024-161741916

Кадастровый номер:

50:05:0140226:3

Сведения о характерных точках границы части (частей) земельного участка

Учетный номер части: 50:05:0140226:3/2

Система координат МСК-50, зона 2

Номер точки	Координаты, м		Описание закрепления на местности	Средняя квадратичная погрешность определения координат характерных точек границ земельного участка, м
	X	Y		
1	2	3	4	5
1	525501.88	2232552.19	-	7.5
2	525519.08	2232579.24	-	7.5
3	525523.15	2232576.73	-	7.5
4	525525.72	2232580.64	-	7.5
5	525532.91	2232576.05	-	7.5
6	525530.53	2232572.18	-	7.5
7	525534.79	2232569.55	-	7.5
8	525517.6	2232542.5	-	7.5
9	525513.1	2232545.27	-	7.5
10	525513.87	2232546.56	-	7.5
11	525511.38	2232548.11	-	7.5
12	525509.47	2232549.29	-	7.5
13	525506.97	2232550.85	-	7.5
14	525506.18	2232549.54	-	7.5
1	525501.88	2232552.19	-	7.5



ДОКУМЕНТ ПОДПИСАН
ЭЛЕКТРОННОЙ ПОДПИСЬЮ

Сертификат: 00ВВ056В7401СВ38D2В3576АСDС8425108

Владелец: ФЕДЕРАЛЬНАЯ СЛУЖБА ГОСУДАРСТВЕННОЙ
РЕГИСТРАЦИИ, КАДАСТРА И КАРТОГРАФИИ
Действителен: с 27.06.2023 по 19.09.2024

полное наименование должности

инициалы, фамилия

Земельный участок

вид объекта недвижимости

Лист № 3 раздела 4.2

Всего листов раздела 4.2: 12

Всего разделов: 8

Всего листов выписки: 35

17.06.2024г. № КУВИ-001/2024-161741916

Кадастровый номер:

50:05:0140226:3

Сведения о характерных точках границы части (частей) земельного участка

Учетный номер части: 50:05:0140226:3/3

Система координат МСК-50, зона 2

Номер точки	Координаты, м		Описание закрепления на местности	Средняя квадратичная погрешность определения координат характерных точек границ земельного участка, м
	X	Y		
1	2	3	4	5
1	525443.46	2232650.02	-	7.5
2	525456.1	2232671.54	-	7.5
3	525486.31	2232653.88	-	7.5
4	525480.74	2232644.32	-	7.5
5	525483.29	2232642.83	-	7.5
6	525478.79	2232635	-	7.5
7	525476.19	2232636.51	-	7.5
8	525470.73	2232627.15	-	7.5
9	525454.81	2232636.57	-	7.5
10	525457.78	2232641.67	-	7.5
1	525443.46	2232650.02	-	7.5



ДОКУМЕНТ ПОДПИСАН
ЭЛЕКТРОННОЙ ПОДПИСЬЮ

Сертификат: 00ВВ056В7401СВ38D2В3576АСDС8425108

Владелец: ФЕДЕРАЛЬНАЯ СЛУЖБА ГОСУДАРСТВЕННОЙ

РЕГИСТРАЦИИ, КАДАСТРА И КАРТОГРАФИИ

Действителен: с 27.06.2023 по 19.09.2024

полное наименование должности

инициалы, фамилия

Земельный участок				
вид объекта недвижимости				
Лист № 4 раздела 4.2		Всего листов раздела 4.2: 12		Всего разделов: 8
17.06.2024г. № КУВИ-001/2024-161741916				
Кадастровый номер:			50:05:0140226:3	
Сведения о характерных точках границы части (частей) земельного участка				
Учетный номер части: 50:05:0140226:3/4				
Система координат МСК-50, зона 2				
Номер точки	Координаты, м		Описание закрепления на местности	Средняя квадратичная погрешность определения координат характерных точек границ земельного участка, м
	X	Y		
1	2	3	4	5
1	525603.45	2232699.54	-	7.5
2	525598.01	2232713.24	-	7.5
3	525613.51	2232719.75	-	7.5
4	525619.02	2232706.01	-	7.5
1	525603.45	2232699.54	-	7.5



ДОКУМЕНТ ПОДПИСАН
ЭЛЕКТРОННОЙ ПОДПИСЬЮ

Сертификат: 00ВВ056В7401СВ38D2В3576АСDС8425108

Владелец: ФЕДЕРАЛЬНАЯ СЛУЖБА ГОСУДАРСТВЕННОЙ
РЕГИСТРАЦИИ, КАДАСТРА И КАРТОГРАФИИ
Действителен: с 27.06.2023 по 19.09.2024

полное наименование должности

инициалы, фамилия

Земельный участок

вид объекта недвижимости

Лист № 5 раздела 4.2

Всего листов раздела 4.2: 12

Всего разделов: 8

Всего листов выписки: 35

17.06.2024г. № КУВИ-001/2024-161741916

Кадастровый номер:

50:05:0140226:3

Сведения о характерных точках границы части (частей) земельного участка

Учетный номер части: 50:05:0140226:3/5

Система координат МСК-50, зона 2

Номер точки	Координаты, м		Описание закрепления на местности	Средняя квадратичная погрешность определения координат характерных точек границ земельного участка, м
	X	Y		
1	2	3	4	5
1	525566.01	2232584.92	-	7.5
2	525572.37	2232595.6	-	7.5
3	525583.98	2232588.87	-	7.5
4	525580.54	2232582.99	-	7.5
5	525584.34	2232580.76	-	7.5
6	525581.39	2232575.83	-	7.5
7	525577.64	2232578.02	-	7.5
8	525577.57	2232577.91	-	7.5
9	525575.59	2232579.11	-	7.5
10	525574.66	2232577.57	-	7.5
11	525570.41	2232580.2	-	7.5
12	525571.33	2232581.7	-	7.5
1	525566.01	2232584.92	-	7.5



ДОКУМЕНТ ПОДПИСАН
ЭЛЕКТРОННОЙ ПОДПИСЬЮ

Сертификат: 00ВВ056В7401СВ38D2В3576АСDС8425108

Владелец: ФЕДЕРАЛЬНАЯ СЛУЖБА ГОСУДАРСТВЕННОЙ

РЕГИСТРАЦИИ, КАДАСТРА И КАРТОГРАФИИ

Действителен: с 27.06.2023 по 19.09.2024

полное наименование должности

инициалы, фамилия

Земельный участок

вид объекта недвижимости

Лист № 6 раздела 4.2

Всего листов раздела 4.2: 12

Всего разделов: 8

Всего листов выписки: 35

17.06.2024г. № КУВИ-001/2024-161741916

Кадастровый номер:

50:05:0140226:3

Сведения о характерных точках границы части (частей) земельного участка

Учетный номер части: 50:05:0140226:3/6

Система координат МСК-50, зона 2

Номер точки	Координаты, м		Описание закрепления на местности	Средняя квадратичная погрешность определения координат характерных точек границ земельного участка, м
	X	Y		
1	2	3	4	5
1	525464.67	2232681.15	-	7.5
2	525467.77	2232685.8	-	7.5
3	525464.92	2232687.68	-	7.5
4	525475.18	2232702.71	-	7.5
5	525482.58	2232697.84	-	7.5
6	525472.58	2232682.65	-	7.5
7	525470.52	2232684	-	7.5
8	525467.44	2232679.31	-	7.5
1	525464.67	2232681.15	-	7.5



ДОКУМЕНТ ПОДПИСАН
ЭЛЕКТРОННОЙ ПОДПИСЬЮ

Сертификат: 00ВВ056В7401СВ38D2В3576АСDC8425108

Владелец: ФЕДЕРАЛЬНАЯ СЛУЖБА ГОСУДАРСТВЕННОЙ

РЕГИСТРАЦИИ, КАДАСТРА И КАРТОГРАФИИ

Действителен: с 27.06.2023 по 19.09.2024

полное наименование должности

инициалы, фамилия

Земельный участок				
вид объекта недвижимости				
Лист № 7 раздела 4.2		Всего листов раздела 4.2: 12		Всего разделов: 8
17.06.2024г. № КУВИ-001/2024-161741916				
Кадастровый номер:			50:05:0140226:3	
Сведения о характерных точках границы части (частей) земельного участка				
Учетный номер части: 50:05:0140226:3/7				
Система координат МСК-50, зона 2				
Номер точки	Координаты, м		Описание закрепления на местности	Средняя квадратичная погрешность определения координат характерных точек границ земельного участка, м
	X	Y		
1	2	3	4	5
1	525425.17	2232678.23	-	7.5
2	525428.89	2232684.69	-	7.5
3	525429.47	2232685.7	-	7.5
4	525436.56	2232681.45	-	7.5
5	525432.25	2232673.98	-	7.5
1	525425.17	2232678.23	-	7.5



ДОКУМЕНТ ПОДПИСАН
ЭЛЕКТРОННОЙ ПОДПИСЬЮ

Сертификат: 00ВВ056В7401СВ38D2В3576АСDС8425108

Владелец: ФЕДЕРАЛЬНАЯ СЛУЖБА ГОСУДАРСТВЕННОЙ
РЕГИСТРАЦИИ, КАДАСТРА И КАРТОГРАФИИ
Действителен: с 27.06.2023 по 19.09.2024

полное наименование должности

инициалы, фамилия

Земельный участок

вид объекта недвижимости

Лист № 8 раздела 4.2

Всего листов раздела 4.2: 12

Всего разделов: 8

Всего листов выписки: 35

17.06.2024г. № КУВИ-001/2024-161741916

Кадастровый номер:

50:05:0140226:3

Сведения о характерных точках границы части (частей) земельного участка

Учетный номер части: 50:05:0140226:3/8

Система координат МСК-50, зона 2

Номер точки	Координаты, м		Описание закрепления на местности	Средняя квадратичная погрешность определения координат характерных точек границ земельного участка, м
	X	Y		
1	2	3	4	5
1	525544.39	2232619.64	-	7.5
2	525550.44	2232629.18	-	7.5
3	525571.51	2232616.39	-	7.5
4	525565.6	2232606.72	-	7.5
5	525561.58	2232609.17	-	7.5
6	525563.05	2232611.59	-	7.5
7	525549.94	2232619.55	-	7.5
8	525548.48	2232617.15	-	7.5
1	525544.39	2232619.64	-	7.5



ДОКУМЕНТ ПОДПИСАН
ЭЛЕКТРОННОЙ ПОДПИСЬЮ

Сертификат: 00ВВ056В7401СВ38D2В3576АСDС8425108

Владелец: ФЕДЕРАЛЬНАЯ СЛУЖБА ГОСУДАРСТВЕННОЙ

РЕГИСТРАЦИИ, КАДАСТРА И КАРТОГРАФИИ

Действителен: с 27.06.2023 по 19.09.2024

полное наименование должности

инициалы, фамилия

Земельный участок

вид объекта недвижимости

Лист № 9 раздела 4.2

Всего листов раздела 4.2: 12

Всего разделов: 8

Всего листов выписки: 35

17.06.2024г. № КУВИ-001/2024-161741916

Кадастровый номер:

50:05:0140226:3

Сведения о характерных точках границы части (частей) земельного участка

Учетный номер части: 50:05:0140226:3/9

Система координат МСК-50, зона 2

Номер точки	Координаты, м		Описание закрепления на местности	Средняя квадратичная погрешность определения координат характерных точек границ земельного участка, м
	X	Y		
1	2	3	4	5
1	525365.21	2232618.45	-	7.5
2	525370.7	2232628.33	-	7.5
3	525396.84	2232613	-	7.5
4	525391.35	2232603.12	-	7.5
5	525385.98	2232606.27	-	7.5
6	525387.32	2232608.59	-	7.5
7	525371.97	2232617.72	-	7.5
8	525370.58	2232615.3	-	7.5
1	525365.21	2232618.45	-	7.5



ДОКУМЕНТ ПОДПИСАН
ЭЛЕКТРОННОЙ ПОДПИСЬЮ

Сертификат: 00ВВ056В7401СВ38D2В3576АСDС8425108

Владелец: ФЕДЕРАЛЬНАЯ СЛУЖБА ГОСУДАРСТВЕННОЙ

РЕГИСТРАЦИИ, КАДАСТРА И КАРТОГРАФИИ

Действителен: с 27.06.2023 по 19.09.2024

полное наименование должности

инициалы, фамилия

Земельный участок			
вид объекта недвижимости			
Лист № 10 раздела 4.2	Всего листов раздела 4.2: 12	Всего разделов: 8	Всего листов выписки: 35

17.06.2024г. № КУВИ-001/2024-161741916

Кадастровый номер: 50:05:0140226:3

Сведения о характерных точках границы части (частей) земельного участка			
Учетный номер части: 50:05:0140226:3/10			
Система координат МСК-50, зона 2			

Номер точки	Координаты, м		Описание закрепления на местности	Средняя квадратичная погрешность определения координат характерных точек границ земельного участка, м
	X	Y		
1	2	3	4	5
1	525600.39	2232726	-	7.5
2	525598.37	2232730.81	-	7.5
3	525601.21	2232732.04	-	7.5
4	525593.56	2232750.05	-	7.5
5	525590.77	2232748.84	-	7.5
6	525588.68	2232753.8	-	7.5
7	525599.07	2232758.11	-	7.5
8	525610.78	2232730.32	-	7.5
1	525600.39	2232726	-	7.5



ДОКУМЕНТ ПОДПИСАН
ЭЛЕКТРОННОЙ ПОДПИСЬЮ

Сертификат: 00ВВ056В7401СВ38D2В3576АСDС8425108

Владелец: ФЕДЕРАЛЬНАЯ СЛУЖБА ГОСУДАРСТВЕННОЙ

РЕГИСТРАЦИИ, КАДАСТРА И КАРТОГРАФИИ

Действителен: с 27.06.2023 по 19.09.2024

полное наименование должности

инициалы, фамилия

Земельный участок

вид объекта недвижимости

Лист № 11 раздела 4.2

Всего листов раздела 4.2: 12

Всего разделов: 8

Всего листов выписки: 35

17.06.2024г. № КУВИ-001/2024-161741916

Кадастровый номер:

50:05:0140226:3

Сведения о характерных точках границы части (частей) земельного участка

Учетный номер части: 50:05:0140226:3/13

Система координат

Номер точки	Координаты, м		Описание закрепления на местности	Средняя квадратичная погрешность определения координат характерных точек границ земельного участка, м
	X	Y		
1	2	3	4	5
1	525590.7	2232529.42	-	-
2	525605.29	2232531.19	-	-
3	525611.57	2232560.93	-	-
4	525664.26	2232655.26	-	-
5	525658.48	2232664.2	-	-
6	525656.72	2232663.69	-	-
7	525649.36	2232660.92	-	-
8	525642.22	2232656.99	-	-
9	525636.83	2232653.38	-	-
10	525630.02	2232647.75	-	-
11	525625.25	2232643.07	-	-
12	525618.54	2232635.33	-	-
13	525614.72	2232631.58	-	-
14	525608.45	2232624.51	-	-
15	525604.77	2232620.94	-	-
16	525598.19	2232616.69	-	-
17	525591.83	2232611.2	-	-
18	525587.04	2232606.26	-	-
19	525582.35	2232600.09	-	-
20	525579.43	2232595.62	-	-
21	525575.6	2232588.3	-	-
22	525573.47	2232583.73	-	-
23	525570.7	2232575.95	-	-
24	525569.25	2232567.83	-	-



ДОКУМЕНТ ПОДПИСАН
ЭЛЕКТРОННОЙ ПОДПИСЬЮ

Сертификат: 00ВВ056В7401СВ38D2В3576АСDC8425108

Владелец: ФЕДЕРАЛЬНАЯ СЛУЖБА ГОСУДАРСТВЕННОЙ

РЕГИСТРАЦИИ, КАДАСТРА И КАРТОГРАФИИ

Действителен: с 27.06.2023 по 19.09.2024

полное наименование должности

инициалы, фамилия

Земельный участок

вид объекта недвижимости

Лист № 12 раздела 4.2

Всего листов раздела 4.2: 12

Всего разделов: 8

Всего листов выписки: 35

17.06.2024г. № КУВИ-001/2024-161741916

Кадастровый номер:

50:05:0140226:3

1	2	3	4	5
25	525568.71	2232560.51	-	-
26	525569.11	2232553.14	-	-
27	525570.16	2232546.41	-	-
28	525572.56	2232538.51	-	-
29	525573.62	2232536.37	-	-
30	525590.7	2232529.42	-	-



ДОКУМЕНТ ПОДПИСАН
ЭЛЕКТРОННОЙ ПОДПИСЬЮ

Сертификат: 00ВВ056В7401СВ38D2В3576АСDС8425108

Владелец: ФЕДЕРАЛЬНАЯ СЛУЖБА ГОСУДАРСТВЕННОЙ

РЕГИСТРАЦИИ, КАДАСТРА И КАРТОГРАФИИ

Действителен: с 27.06.2023 по 19.09.2024

полное наименование должности

инициалы, фамилия