

Федеральное государственное учреждение "Земельная кадастровая палата" по г. Москве

Выписка из государственного кадастра недвижимости

Выдана органами кадастрового учета

КАДАСТРОВЫЙ ПАСПОРТ ЗЕМЕЛЬНОГО УЧАСТКА

"01" июля 2010г. № 77/501/10-64427

Лист № 1	3	Всего листов: 3
----------	---	-----------------

1 Кадастровый номер 77:07:0014005:92
 6 Дата внесения номера в государственный кадастр недвижимости: 01.01.2007

4 Предыдущие номера:

5 Местоположение установлено относительно ориентира, расположенного в границах участка.

7 Почтовый адрес ориентира: г. Москва, ул. Лобачевского, вл. 27

8	Категория земель:	Земли населенных пунктов	Земли промышленности, энергетики, транспорта, связи, радиовещания, телевидения, информатики, земли для обеспечения космической деятельности, земли обороны, безопасности и земли иного специального назначения	Земли особо охраняемых территорий и объектов	Земли лесного фонда	Земли водного фонда	Земли запаса	Категория не установлена
8.1	сельскохозяйственного назначения	Земли населенных пунктов	Земли промышленности, энергетики, транспорта, связи, радиовещания, телевидения, информатики, земли для обеспечения космической деятельности, земли обороны, безопасности и земли иного специального назначения	Земли особо охраняемых территорий и объектов	Земли лесного фонда	Земли водного фонда	Земли запаса	Категория не установлена

8.2 Категория земель: весь

9 Разрешенное использование: земельные участки предназначены для размещения административных и офисных зданий (1.2.7)

10 Фактическое использование /Характеристика деятельности/:

11	Площадь: 2431 +/- 10 кв. м	12	Кадастровая стоимость (руб.): 62014858.62	13	Удельный показатель кадастровой стоимости (руб./м ²): 25510.02	14	Система координат: СК кадастрового округа
----	----------------------------	----	---	----	--	----	---

15 Сведения о правах:

16 Особые отметки: Кадастровый номер 77:07:0014005:92 равнозначен кадастровому номеру 77:07:14005:092

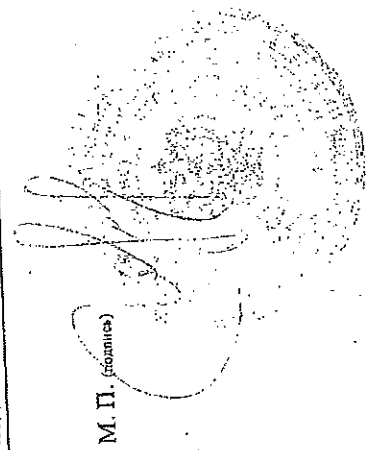
17

18.1	Номера образованных участков:	
18.2	Номер участка, преобразованного в результате выдела:	
18.3	Номера участков, подлежащих снятию с кадастрового учета:	

18 Дополнительные сведения для регистрации прав на образованные земельные участки

Инженер
(подпись и должность)

М. П. (подпись)



К. С. Гаряжинова
(подпись, фамилия)

КАДАСТРОВЫЙ ПАСПОРТ ЗЕМЕЛЬНОГО УЧАСТКА (выписка из государственного кадастра недвижимости)
"01" июля 2010г № 77/501/10-64427

Всего листов: 3


3

Лист № 2

2

1 Кадастровый номер 77-07-0014005-92

План (чертеж, схема) земельного участка



4

5 Масштаб 1:600

Инженер
(наименование должности)

М.П. (подпись)

К.С. Гарялжиева
(инициалы, фамилия)

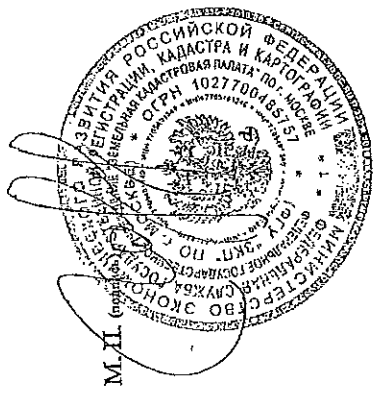
КАДАСТРОВЫЙ ПАСПОРТ ЗЕМЕЛЬНОГО УЧАСТКА (выписка из государственного кадастра недвижимости)

"01" июля 2010г. № 77/501/10-64427

1 Кадастровый номер 77:07:0014005:92

		2	Лист № 3	3	Всего листов: 3
Сведения о частях земельного участка и обременениях					
№ п/п	Учетный номер части	Площадь (м²)	Характеристика	Липа, в пользу которых установлены обременения	
1	2	3	4	5	
1	—	весь	Аренда (в том числе субаренда, лизинг)	ЧАСТНАЯ КОМПАНИЯ С ОГРАНИЧЕННОЙ ОТВЕТСТВЕННОСТЬЮ "БАЛЕГА ЛИМИТЕД".	

Инженер
(подпись и должность)



К. С. Гаряджиева
(подпись, фамилия)