

Отчёт сформирован Контур.Реестро согласно записям из ЕГРН, носит справочный характер и не является официальной выпиской

Отчёт об объекте недвижимости

Сведения о характеристиках объекта недвижимости

Раздел 1 Лист 1

Земельный участок			
вид объекта недвижимости			
Лист № 1 раздела 1	Всего листов раздела 1: 4	Всего разделов: 8	Всего листов отчёта: 45
15.08.2024г. № КУВИ-001/2024-207172571			
Кадастровый номер:	63:17:0904011:16		
Номер кадастрового квартала:	63:17:0904011		
Дата присвоения кадастрового номера:	20.02.2009		
Ранее присвоенный государственный учетный номер:	данные отсутствуют		
Местоположение:	Местоположение установлено относительно ориентира, расположенного в границах участка. Почтовый адрес ориентира: Самарская область, Волжский район, ЗАО СХП "Черновский".		
Площадь:	1002143 +/- 8759		
Кадастровая стоимость, руб.:	20313438.61		
Кадастровые номера расположенных в пределах земельного участка объектов недвижимости:	63:00:0000000:590		
Кадастровые номера объектов недвижимости, из которых образован объект недвижимости:	63:17:0000000:120		
Кадастровые номера образованных объектов недвижимости:	данные отсутствуют		
Категория земель:	Земли населенных пунктов		
Виды разрешенного использования:	для комплексного освоения в целях жилищного строительства		
Сведения о кадастровом инженере:	данные отсутствуют		
Сведения о лесах, водных объектах и об иных природных объектах, расположенных в пределах земельного участка:	данные отсутствуют		

Земельный участок			
вид объекта недвижимости			
Лист № 2 раздела 1	Всего листов раздела 1: 4	Всего разделов: 8	Всего листов отчёта: 45
15.08.2024г. № КУВИ-001/2024-207172571			
Кадастровый номер:		63:17:0904011:16	
Сведения о том, что земельный участок полностью расположен в границах зоны с особыми условиями использования территории, территории объекта культурного наследия, публичного сервитута:	<p>Земельный участок полностью расположен в границах зоны с реестровым номером 63:00-6.391 от 15.03.2021, ограничение использования земельного участка в пределах зоны: На всей территории в границах шестой подзоны устанавливаются ограничения по размещению объектов способствующих привлечению и массовому скоплению птиц.</p> <p>Согласно Руководству по орнитологическому обеспечению полетов в радиусе 15 км от аэродрома запрещается строительство:</p> <p>звероводческих ферм; скотобоен; подсобных хозяйств (свинарников, коровников, птицеферм, звероферм, рыбных прудов и др.), способствующих массовому скоплению птиц; свалок пищевых отходов; других объектов, способствующих массовому скоплению птиц, опасных для полетов воздушных судов., вид/наименование: Приаэродромная территория аэродрома экспериментальной авиации Самара (Безымянка) 6 подзона, тип: Охранная зона транспорта, дата решения: 05.02.2020, номер решения: 368, наименование ОГВ/ОМСУ: Министерство промышленности и торговли Российской Федерации</p>		
Сведения о том, что земельный участок расположен в границах особой экономической зоны, территории опережающего развития, зоны территориального развития в Российской Федерации, игровой зоны:	данные отсутствуют		
Сведения о том, что земельный участок расположен в границах особо охраняемой природной территории, Байкальской природной территории и ее экологических зон, лесопарковом зеленом поясе, охотничьего угодья, лесничества:	данные отсутствуют		
Сведения о расположении земельного участка и (или) расположенного на нем объекта недвижимости в границах территории, в отношении которой принято решение о резервировании земель для государственных или муниципальных нужд:	данные отсутствуют		
Сведения о результатах проведения государственного земельного надзора:	данные отсутствуют		
Сведения о расположении земельного участка в границах территории, в отношении которой утвержден проект межевания территории:	данные отсутствуют		
Условный номер земельного участка:	данные отсутствуют		

Земельный участок			
вид объекта недвижимости			
Лист № 3 раздела 1	Всего листов раздела 1: 4	Всего разделов: 8	Всего листов отчёта: 45
15.08.2024г. № КУВИ-001/2024-207172571			
Кадастровый номер:		63:17:0904011:16	
Сведения о принятии акта и (или) заключении договора, предусматривающих предоставление в соответствии с земельным законодательством исполнительным органом государственным органом власти или органом местного самоуправления, находящегося в государственной или муниципальной собственности земельного участка для строительства наемного дома социального использования или наемного дома коммерческого использования:	данные отсутствуют		
Сведения о том, что земельный участок или земельные участки образованы на основании решения об изъятии земельного участка и (или) расположенного на нем объекта недвижимости для государственных или муниципальных нужд:	данные отсутствуют		
Сведения о том, что земельный участок образован из земель или земельного участка, государственная собственность на которые не разграничена:	данные отсутствуют		
Сведения о наличии земельного спора о местоположении границ земельных участков:	данные отсутствуют		
Статус записи об объекте недвижимости:	Сведения об объекте недвижимости имеют статус "актуальные"		
Особые отметки:	Сведения об ограничениях права на объект недвижимости, обременениях данного объекта, не зарегистрированных в реестре прав, ограничений прав и обременений недвижимого имущества: вид ограничения (обременения): ограничения прав на земельный участок, предусмотренные статьей 56 Земельного кодекса Российской Федерации; срок действия: с 07.05.2015; реквизиты документа-основания: доверенность от 22.01.2015 № 24 выдан: Генеральный директор ООО "Геоинжстрой" Р.В. Щербина. вид ограничения (обременения): ограничения прав на земельный участок, предусмотренные статьей 56 Земельного кодекса Российской Федерации; срок действия: с 11.06.2015; реквизиты документа-основания: доверенность от 22.01.2015 № 24 выдан: Генеральный директор ООО "Геоинжстрой" Р.В. Щербина. вид ограничения (обременения): ограничения прав на земельный участок, предусмотренные статьей 56 Земельного кодекса Российской Федерации; срок действия: с 25.07.2022; реквизиты документа-основания: решение Арбитражного суда Самарской области от 23.12.2021 № А55-19563/2021 выдан: Арбитражный суд Самарской области. вид ограничения (обременения): ограничения прав на земельный участок, предусмотренные статьей 56 Земельного кодекса Российской Федерации; срок действия: с 27.07.2022; реквизиты документа-основания: решение Арбитражного суда Самарской области от 23.12.2021 №		

Земельный участок			
вид объекта недвижимости			
Лист № 4 раздела 1	Всего листов раздела 1: 4	Всего разделов: 8	Всего листов отчёта: 45
15.08.2024г. № КУВИ-001/2024-207172571			
Кадастровый номер:		63:17:0904011:16	
		<p>A55-19563/2021 выдан: Арбитражный суд Самарской области. вид ограничения (обременения): ограничения прав на земельный участок, предусмотренные статьей 56 Земельного кодекса Российской Федерации; срок действия: с 15.12.2023; реквизиты документа-основания: приказ об утверждении графических описаний местоположения границ минимальных расстояний до магистрального нефтепровода "Магистральный нефтепровод "Бугуруслан-Сызрань" и перечней координат характерных точек этих границ от 27.10.2023 № 980 выдан: Министерство энергетики Российской Федерации. вид ограничения (обременения): ограничения прав на земельный участок, предусмотренные статьей 56 Земельного кодекса Российской Федерации; срок действия: с 03.05.2024; реквизиты документа-основания: об установлении приаэродромной территории аэродрома экспериментальной авиации Самара (Безымянка) от 05.02.2020 № 368 выдан: Министерство промышленности и торговли Российской Федерации.</p>	

Отчёт об объекте недвижимости  
Сведения о зарегистрированных правах

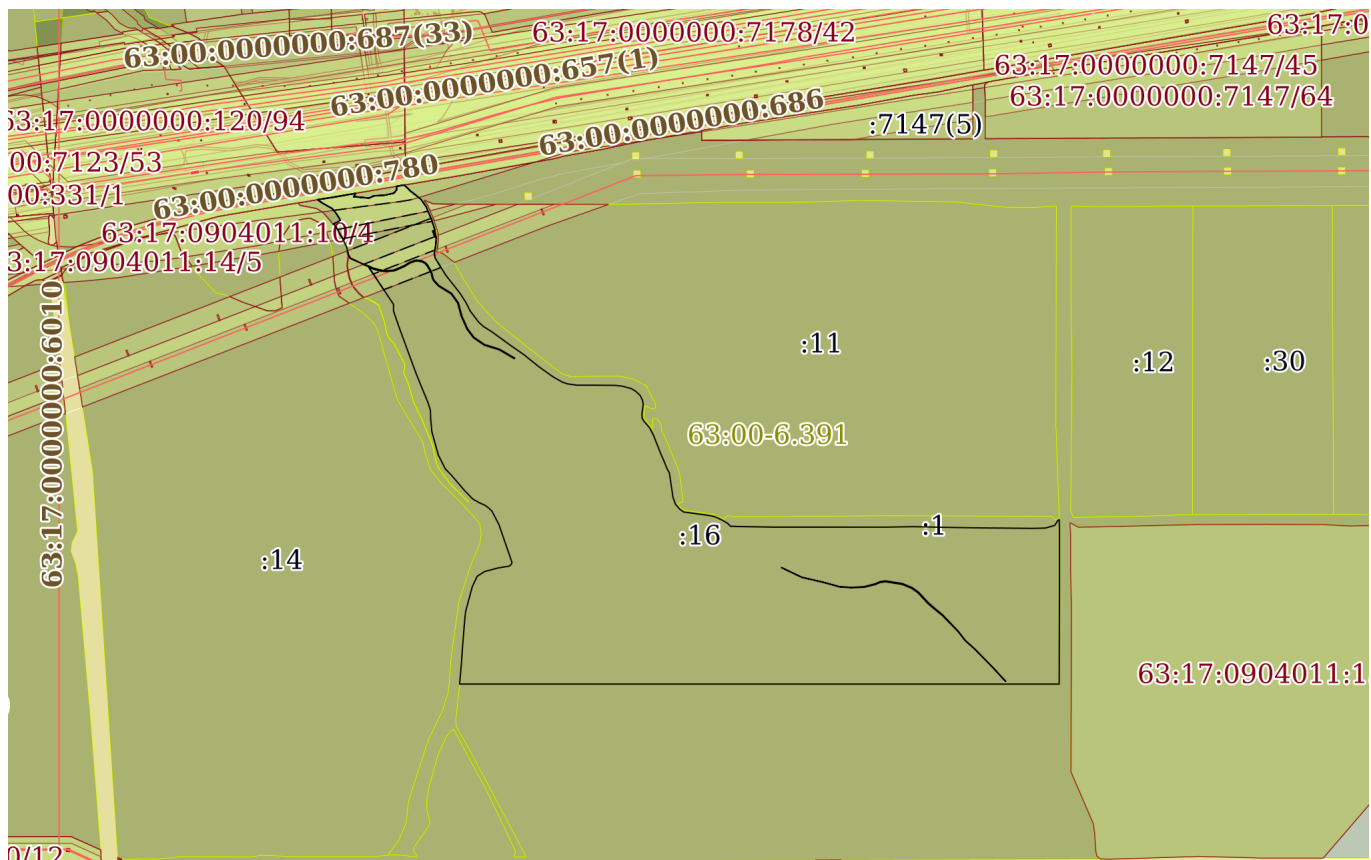
Земельный участок			
вид объекта недвижимости			
Лист № 1 раздела 2	Всего листов раздела 2: 2	Всего разделов: 8	Всего листов отчёта: 45
15.08.2024г. № КУВИ-001/2024-207172571			
Кадастровый номер:		63:17:0904011:16	
1	Правообладатель (правообладатели):	1.1	Акционерный коммерческий межрегиональный топливно-энергетический банк "МЕЖТОПЭНЕРГОБАНК" (публичное акционерное общество), ИНН: 7701014396
	Сведения о возможности предоставления третьим лицам персональных данных физического лица:	1.1.1	данные отсутствуют
2	Вид, номер, дата и время государственной регистрации права:	2.1	Собственность 63:17:0904011:16-63/001/2017-2 08.06.2017 16:32:43
3	Сведения об осуществлении государственной регистрации сделки, права без необходимого в силу закона согласия третьего лица, органа:	3.1	данные отсутствуют
4	Ограничение прав и обременение объекта недвижимости:	не зарегистрировано	
5	Договоры участия в долевом строительстве:	не зарегистрировано	
6	Заявленные в судебном порядке права требования:	данные отсутствуют	
7	Сведения о возможности предоставления третьим лицам персональных данных физического лица	данные отсутствуют	
8	Сведения о возражении в отношении зарегистрированного права:	данные отсутствуют	
9	Сведения о наличии решения об изъятии объекта недвижимости для государственных и муниципальных нужд:	данные отсутствуют	
10	Сведения о невозможности государственной регистрации без личного участия правообладателя или его законного представителя:	данные отсутствуют	
11	Правопритязания и сведения о наличии поступивших, но не рассмотренных заявлений о проведении государственной регистрации права (перехода, прекращения права), ограничения права или обременения объекта недвижимости, сделки в отношении объекта недвижимости:	отсутствуют	

Земельный участок			
вид объекта недвижимости			
Лист № 2 раздела 2	Всего листов раздела 2: 2	Всего разделов: 8	Всего листов отчёта: 45
15.08.2024г. № КУВИ-001/2024-207172571			
Кадастровый номер:		63:17:0904011:16	
11	Сведения о невозможности государственной регистрации перехода, прекращения, ограничения права на земельный участок из земель сельскохозяйственного назначения:	данные отсутствуют	

Отчёт об объекте недвижимости  
Описание местоположения земельного участка

Земельный участок			
вид объекта недвижимости			
Лист № 1 раздела 3	Всего листов раздела 3: 1	Всего разделов: 8	Всего листов отчёта: 45
15.08.2024г. № КУВИ-001/2024-207172571			
Кадастровый номер:		63:17:0904011:16	

План (чертеж, схема) земельного участка



Масштаб 1:20000	Условные обозначения:		
-----------------	-----------------------	--	--

Отчёт об объекте недвижимости  
Описание местоположения земельного участка

Земельный участок			
вид объекта недвижимости			
Лист № 1 раздела 3.1	Всего листов раздела 3.1: 10	Всего разделов: 8	Всего листов отчёта: 45
15.08.2024г. № КУВИ-001/2024-207172571			
Кадастровый номер:		63:17:0904011:16	

Описание местоположения границ земельного участка							
№ п/п	Номер точки		Дирекционный угол	Горизонтальное проложение, м	Описание закрепления на местности	Кадастровые номера смежных участков	Сведения об адресах правообладателей смежных земельных участков
	начальная	конечная					
1	2	3	4	5	6	7	8
1	1.1.1	1.1.2	0°0.0'	0.08	данные отсутствуют	63:17:0904011:10	адрес отсутствует
2	1.1.2	1.1.3	6°7.3'	26.82	данные отсутствуют	63:17:0904011:10	адрес отсутствует
3	1.1.3	1.1.4	4°16.4'	108.3	данные отсутствуют	63:17:0904011:10	адрес отсутствует
4	1.1.4	1.1.5	5°1.3'	58.37	данные отсутствуют	63:17:0904011:10	адрес отсутствует
5	1.1.5	1.1.6	15°2.2'	70.73	данные отсутствуют	63:17:0904011:10	адрес отсутствует
6	1.1.6	1.1.7	25°19.7'	30.9	данные отсутствуют	63:17:0904011:10	адрес отсутствует
7	1.1.7	1.1.8	57°47.7'	23.44	данные отсутствуют	63:17:0904011:10	адрес отсутствует
8	1.1.8	1.1.9	74°52.0'	36.51	данные отсутствуют	63:17:0904011:10	адрес отсутствует
9	1.1.9	1.1.10	80°31.0'	31.26	данные отсутствуют	63:17:0904011:10	адрес отсутствует
10	1.1.10	1.1.11	49°29.4'	6.77	данные отсутствуют	63:17:0904011:10	адрес отсутствует
11	1.1.11	1.1.12	23°7.9'	5.6	данные отсутствуют	63:17:0904011:10	адрес отсутствует
12	1.1.12	1.1.13	340°57.3'	108.02	данные отсутствуют	63:17:0904011:10	адрес отсутствует
13	1.1.13	1.1.14	332°30.4'	39.75	данные отсутствуют	63:17:0904011:10	адрес отсутствует
14	1.1.14	1.1.15	314°0.1'	12.18	данные отсутствуют	63:17:0904011:10	адрес отсутствует
15	1.1.15	1.1.16	307°36.2'	12.03	данные отсутствуют	63:17:0904011:10	адрес отсутствует
16	1.1.16	1.1.17	294°28.3'	17.74	данные отсутствуют	63:17:0904011:10	адрес отсутствует
17	1.1.17	1.1.18	299°29.1'	19.4	данные отсутствуют	63:17:0904011:10	адрес отсутствует
18	1.1.18	1.1.19	315°43.3'	31.44	данные отсутствуют	63:17:0904011:10	адрес отсутствует
19	1.1.19	1.1.20	319°24.5'	54.18	данные отсутствуют	63:17:0904011:10	адрес отсутствует
20	1.1.20	1.1.21	316°14.7'	24.41	данные отсутствуют	63:17:0904011:10	адрес отсутствует
21	1.1.21	1.1.22	333°26.5'	41.06	данные отсутствуют	63:17:0904011:10	адрес отсутствует
22	1.1.22	1.1.23	344°22.1'	65.36	данные отсутствуют	63:17:0904011:10	адрес отсутствует



## Земельный участок

вид объекта недвижимости

Лист № 2 раздела 3.1

Всего листов раздела 3.1: 10

Всего разделов: 8

Всего листов отчёта: 45

15.08.2024г. № КУВИ-001/2024-207172571

Кадастровый номер:

63:17:0904011:16

1	2	3	4	5	6	7	8
23	1.1.23	1.1.24	354°55.1'	33.19	данные отсутствуют	63:17:0904011:10	адрес отсутствует
24	1.1.24	1.1.25	358°11.8'	23.52	данные отсутствуют	63:17:0904011:10	адрес отсутствует
25	1.1.25	1.1.26	342°45.5'	22.3	данные отсутствуют	63:17:0904011:10	адрес отсутствует
26	1.1.26	1.1.27	337°37.3'	48.2	данные отсутствуют	63:17:0904011:10	адрес отсутствует
27	1.1.27	1.1.28	338°1.0'	37.24	данные отсутствуют	63:17:0904011:10	адрес отсутствует
28	1.1.28	1.1.29	339°47.9'	127.59	данные отсутствуют	63:17:0904011:10	адрес отсутствует
29	1.1.29	1.1.30	341°1.7'	49.71	данные отсутствуют	63:17:0904011:10	адрес отсутствует
30	1.1.30	1.1.31	0°0.0'	17.64	данные отсутствуют	63:17:0904011:10	адрес отсутствует
31	1.1.31	1.1.32	326°22.7'	120.43	данные отсутствуют	63:17:0904011:10	адрес отсутствует
32	1.1.32	1.1.33	110°6.5'	1.95	данные отсутствуют	63:17:0904011:1, 63:17:0904011:10	данные отсутствуют; адрес отсутствует
33	1.1.33	1.1.34	114°8.6'	12.49	данные отсутствуют	63:17:0904011:1	данные отсутствуют
34	1.1.34	1.1.35	104°19.4'	20.37	данные отсутствуют	63:17:0904011:1	данные отсутствуют
35	1.1.35	1.1.36	97°19.3'	9.02	данные отсутствуют	63:17:0904011:1	данные отсутствуют
36	1.1.36	1.1.37	94°22.4'	7.21	данные отсутствуют	63:17:0904011:1	данные отсутствуют
37	1.1.37	1.1.38	80°1.3'	5.66	данные отсутствуют	63:17:0904011:1	данные отсутствуют
38	1.1.38	1.1.39	84°25.3'	14.2	данные отсутствуют	63:17:0904011:1	данные отсутствуют
39	1.1.39	1.1.40	68°41.9'	7.02	данные отсутствуют	63:17:0904011:1	данные отсутствуют
40	1.1.40	1.1.41	66°34.1'	24.62	данные отсутствуют	63:17:0904011:1	данные отсутствуют
41	1.1.41	1.1.42	56°27.7'	15.69	данные отсутствуют	63:17:0904011:1	данные отсутствуют
42	1.1.42	1.1.43	68°55.8'	12.8	данные отсутствуют	63:17:0904011:1	данные отсутствуют
43	1.1.43	1.1.44	84°30.5'	6.79	данные отсутствуют	63:17:0904011:1	данные отсутствуют
44	1.1.44	1.1.45	98°31.2'	13.3	данные отсутствуют	63:17:0904011:1	данные отсутствуют
45	1.1.45	1.1.46	118°57.7'	10.16	данные отсутствуют	63:17:0904011:1	данные отсутствуют
46	1.1.46	1.1.47	139°38.5'	6.9	данные отсутствуют	63:17:0904011:1	данные отсутствуют
47	1.1.47	1.1.48	147°34.3'	10.33	данные отсутствуют	63:17:0904011:1	данные отсутствуют
48	1.1.48	1.1.49	150°40.2'	6.86	данные отсутствуют	63:17:0904011:1	данные отсутствуют
49	1.1.49	1.1.50	159°50.5'	8.94	данные отсутствуют	63:17:0904011:1	данные отсутствуют
50	1.1.50	1.1.51	166°32.7'	11	данные отсутствуют	63:17:0904011:1	данные отсутствуют
51	1.1.51	1.1.52	155°59.6'	7.91	данные отсутствуют	63:17:0904011:1	данные отсутствуют

Земельный участок  
вид объекта недвижимости

Лист № 3 раздела 3.1

Всего листов раздела 3.1: 10

Всего разделов: 8

Всего листов отчёта: 45

15.08.2024г. № КУВИ-001/2024-207172571

Кадастровый номер:

63:17:0904011:16

1	2	3	4	5	6	7	8
52	1.1.52	1.1.53	137°0.8`	19.73	данные отсутствуют	63:17:0904011:1	данные отсутствуют
53	1.1.53	1.1.54	121°38.8`	39.43	данные отсутствуют	63:17:0904011:1	данные отсутствуют
54	1.1.54	1.1.55	144°15.8`	30.53	данные отсутствуют	63:17:0904011:1	данные отсутствуют
55	1.1.55	1.1.56	165°7.8`	36.51	данные отсутствуют	63:17:0904011:1	данные отсутствуют
56	1.1.56	1.1.57	155°57.3`	38.24	данные отсутствуют	63:17:0904011:1	данные отсутствуют
57	1.1.57	1.1.58	142°49.7`	28.86	данные отсутствуют	63:17:0904011:1	данные отсутствуют
58	1.1.58	1.1.59	124°27.7`	34.57	данные отсутствуют	63:17:0904011:1	данные отсутствуют
59	1.1.59	1.1.60	107°16.6`	42.36	данные отсутствуют	63:17:0904011:1	данные отсутствуют
60	1.1.60	1.1.61	120°30.0`	46.85	данные отсутствуют	63:17:0904011:1	данные отсутствуют
61	1.1.61	1.1.62	30°31.4`	2.01	данные отсутствуют	63:17:0904011:1	данные отсутствуют
62	1.1.62	1.1.63	300°30.2`	47.09	данные отсутствуют	63:17:0904011:1	данные отсутствуют
63	1.1.63	1.1.64	287°15.7`	42.29	данные отсутствуют	63:17:0904011:1	данные отсутствуют
64	1.1.64	1.1.65	304°27.5`	33.93	данные отсутствуют	63:17:0904011:1	данные отсутствуют
65	1.1.65	1.1.66	322°51.3`	28.3	данные отсутствуют	63:17:0904011:1	данные отсутствуют
66	1.1.66	1.1.67	335°56.0`	37.86	данные отсутствуют	63:17:0904011:1	данные отсутствуют
67	1.1.67	1.1.68	345°7.2`	36.72	данные отсутствуют	63:17:0904011:1	данные отсутствуют
68	1.1.68	1.1.69	324°16.4`	31.29	данные отсутствуют	данные отсутствуют	данные отсутствуют
69	1.1.69	1.1.70	301°38.9`	39.56	данные отсутствуют	данные отсутствуют	данные отсутствуют
70	1.1.70	1.1.71	317°0.8`	19.12	данные отсутствуют	63:17:0904011:1	данные отсутствуют
71	1.1.71	1.1.72	335°59.9`	7.4	данные отсутствуют	63:17:0904011:1	данные отсутствуют
72	1.1.72	1.1.73	346°33.7`	10.93	данные отсутствуют	63:17:0904011:1	данные отсутствуют
73	1.1.73	1.1.74	339°48.9`	9.22	данные отсутствуют	63:17:0904011:1	данные отсутствуют
74	1.1.74	1.1.75	330°36.4`	7.07	данные отсутствуют	63:17:0904011:1	данные отсутствуют
75	1.1.75	1.1.76	327°39.2`	10.52	данные отсутствуют	63:17:0904011:1	данные отсутствуют
76	1.1.76	1.1.77	319°36.0`	7.41	данные отсутствуют	63:17:0904011:1	данные отсутствуют
77	1.1.77	1.1.78	299°0.8`	10.89	данные отсутствуют	63:17:0904011:1	данные отсутствуют
78	1.1.78	1.1.79	278°28.4`	13.91	данные отсутствуют	63:17:0904011:1	данные отсутствуют
79	1.1.79	1.1.80	264°30.5`	7.31	данные отсутствуют	63:17:0904011:1	данные отсутствуют
80	1.1.80	1.1.81	248°52.7`	13.29	данные отсутствуют	63:17:0904011:1	данные отсутствуют

Земельный участок							
вид объекта недвижимости							
Лист № 4 раздела 3.1		Всего листов раздела 3.1: 10			Всего разделов: 8		Всего листов отчёта: 45
15.08.2024г. № КУВИ-001/2024-207172571							
Кадастровый номер:				63:17:0904011:16			
1	2	3	4	5	6	7	8
81	1.1.81	1.1.82	236°28.3`	15.71	данные отсутствуют	63:17:0904011:1	данные отсутствуют
82	1.1.82	1.1.83	246°35.7`	24.42	данные отсутствуют	63:17:0904011:1	данные отсутствуют
83	1.1.83	1.1.84	248°31.9`	6.69	данные отсутствуют	63:17:0904011:1	данные отсутствуют
84	1.1.84	1.1.85	264°30.3`	13.99	данные отсутствуют	63:17:0904011:1	данные отсутствуют
85	1.1.85	1.1.86	259°57.4`	5.5	данные отсутствуют	63:17:0904011:1	данные отсутствуют
86	1.1.86	1.1.87	274°24.3`	6.9	данные отсутствуют	63:17:0904011:1	данные отсутствуют
87	1.1.87	1.1.88	277°20.0`	8.85	данные отсутствуют	63:17:0904011:1	данные отсутствуют
88	1.1.88	1.1.89	284°20.0`	20.07	данные отсутствуют	63:17:0904011:1	данные отсутствуют
89	1.1.89	1.1.90	294°7.3`	12.38	данные отсутствуют	63:17:0904011:1	данные отсутствуют
90	1.1.90	1.1.91	290°17.1`	16.84	данные отсутствуют	63:17:0904011:1, 63:17:0904011:10	данные отсутствуют; адрес отсутствует
91	1.1.91	1.1.92	294°58.1`	38.99	данные отсутствуют	63:17:0904011:1, 63:17:0904011:10	данные отсутствуют; адрес отсутствует
92	1.1.92	1.1.93	328°47.3`	10.71	данные отсутствуют	63:17:0904011:1, 63:17:0904011:10	данные отсутствуют; адрес отсутствует
93	1.1.93	1.1.94	346°34.9`	20.47	данные отсутствуют	63:17:0904011:1, 63:17:0904011:10	данные отсутствуют; адрес отсутствует
94	1.1.94	1.1.95	335°29.2`	30.1	данные отсутствуют	63:17:0904011:1, 63:17:0904011:10	данные отсутствуют; адрес отсутствует
95	1.1.95	1.1.96	329°42.7`	26.31	данные отсутствуют	63:17:0904011:1, 63:17:0904011:10	данные отсутствуют; адрес отсутствует
96	1.1.96	1.1.97	326°31.9`	5.73	данные отсутствуют	63:17:0904011:1, 63:17:0904011:10	данные отсутствуют; адрес отсутствует
97	1.1.97	1.1.98	323°12.7`	9.85	данные отсутствуют	63:17:0904011:1, 63:17:0904011:10	данные отсутствуют; адрес отсутствует
98	1.1.98	1.1.99	61°40.3`	20.78	данные отсутствуют	данные отсутствуют	данные отсутствуют
99	1.1.99	1.1.100	328°14.8`	20.43	данные отсутствуют	данные отсутствуют	данные отсутствуют
100	1.1.100	1.1.101	320°37.7`	18.24	данные отсутствуют	63:17:0904011:1	данные отсутствуют
101	1.1.101	1.1.102	298°37.3`	28.29	данные отсутствуют	63:17:0904011:1	данные отсутствуют
102	1.1.102	1.1.103	305°12.1`	17.66	данные отсутствуют	данные отсутствуют	данные отсутствуют
103	1.1.103	1.1.104	81°20.8`	42.2	данные отсутствуют	данные отсутствуют	данные отсутствуют

## Земельный участок

вид объекта недвижимости

Лист № 5 раздела 3.1

Всего листов раздела 3.1: 10

Всего разделов: 8

Всего листов отчёта: 45

15.08.2024г. № КУВИ-001/2024-207172571

Кадастровый номер:

63:17:0904011:16

1	2	3	4	5	6	7	8
104	1.1.104	1.1.105	80°10.0'	61.01	данные отсутствуют	данные отсутствуют	данные отсутствуют
105	1.1.105	1.1.106	207°47.5'	10.44	данные отсутствуют	63:17:0904011:1	данные отсутствуют
106	1.1.106	1.1.107	85°56.0'	4.23	данные отсутствуют	63:17:0904011:1	данные отсутствуют
107	1.1.107	1.1.108	95°43.4'	36.9	данные отсутствуют	63:17:0904011:1	данные отсутствуют
108	1.1.108	1.1.109	66°4.8'	14.92	данные отсутствуют	63:17:0904011:1	данные отсутствуют
109	1.1.109	1.1.110	86°18.5'	29.67	данные отсутствуют	63:17:0904011:1	данные отсутствуют
110	1.1.110	1.1.111	77°17.6'	24.14	данные отсутствуют	63:17:0904011:1	данные отсутствуют
111	1.1.111	1.1.112	39°46.1'	11.87	данные отсутствуют	63:17:0904011:1	данные отсутствуют
112	1.1.112	1.1.113	0°0.0'	9.37	данные отсутствуют	63:17:0904011:1	данные отсутствуют
113	1.1.113	1.1.114	80°10.1'	13.76	данные отсутствуют	данные отсутствуют	данные отсутствуют
114	1.1.114	1.1.115	80°25.1'	7.93	данные отсутствуют	данные отсутствуют	данные отсутствуют
115	1.1.115	1.1.116	158°38.1'	4.14	данные отсутствуют	63:17:0904011:1	данные отсутствуют
116	1.1.116	1.1.117	83°22.6'	1.56	данные отсутствуют	63:17:0904011:1	данные отсутствуют
117	1.1.117	1.1.118	136°34.2'	16	данные отсутствуют	63:17:0904011:1	данные отсутствуют
118	1.1.118	1.1.119	127°44.9'	24.53	данные отсутствуют	63:17:0904011:1	данные отсутствуют
119	1.1.119	1.1.120	129°47.7'	14.11	данные отсутствуют	63:17:0904011:1	данные отсутствуют
120	1.1.120	1.1.121	145°31.7'	23.41	данные отсутствуют	63:17:0904011:1	данные отсутствуют
121	1.1.121	1.1.122	156°56.1'	36.04	данные отсутствуют	63:17:0904011:1	данные отсутствуют
122	1.1.122	1.1.123	162°9.5'	30.55	данные отсутствуют	данные отсутствуют	данные отсутствуют
123	1.1.123	1.1.124	170°27.0'	16.03	данные отсутствуют	данные отсутствуют	данные отсутствуют
124	1.1.124	1.1.125	339°16.8'	15.15	данные отсутствуют	данные отсутствуют	данные отсутствуют
125	1.1.125	1.1.126	249°21.1'	3.6	данные отсутствуют	данные отсутствуют	данные отсутствуют
126	1.1.126	1.1.127	159°18.0'	17.2	данные отсутствуют	данные отсутствуют	данные отсутствуют
127	1.1.127	1.1.128	69°27.9'	3.19	данные отсутствуют	данные отсутствуют	данные отсутствуют
128	1.1.127	1.1.127			данные отсутствуют	63:17:0904011:1	данные отсутствуют
129	1.1.128	1.1.129	169°45.4'	0.84	данные отсутствуют	данные отсутствуют	данные отсутствуют
130	1.1.129	1.1.130	175°46.9'	4.62	данные отсутствуют	63:17:0904011:1	данные отсутствуют
131	1.1.130	1.1.131	184°45.4'	22.07	данные отсутствуют	63:17:0904011:1	данные отсутствуют
132	1.1.131	1.1.132	190°52.1'	16.81	данные отсутствуют	63:17:0904011:1	данные отсутствуют

## Земельный участок

вид объекта недвижимости

Лист № 6 раздела 3.1

Всего листов раздела 3.1: 10

Всего разделов: 8

Всего листов отчёта: 45

15.08.2024г. № КУВИ-001/2024-207172571

Кадастровый номер:

63:17:0904011:16

1	2	3	4	5	6	7	8
133	1.1.132	1.1.133	171°24.7'	13.26	данные отсутствуют	63:17:0904011:1	данные отсутствуют
134	1.1.133	1.1.134	148°8.4'	54.96	данные отсутствуют	63:17:0904011:1	данные отсутствуют
135	1.1.134	1.1.135	141°44.0'	60.19	данные отсутствуют	63:17:0904011:1	данные отсутствуют
136	1.1.135	1.1.136	147°16.0'	30.72	данные отсутствуют	63:17:0904011:1	данные отсутствуют
137	1.1.136	1.1.137	153°26.1'	25.02	данные отсутствуют	63:17:0904011:1	данные отсутствуют
138	1.1.137	1.1.138	142°52.1'	37.55	данные отсутствуют	63:17:0904011:1	данные отсутствуют
139	1.1.138	1.1.139	132°0.7'	18.59	данные отсутствуют	63:17:0904011:1	данные отсутствуют
140	1.1.139	1.1.140	121°53.0'	23.84	данные отсутствуют	63:17:0904011:1	данные отсутствуют
141	1.1.140	1.1.141	126°0.3'	62.82	данные отсутствуют	63:17:0904011:1	данные отсутствуют
142	1.1.141	1.1.142	124°49.3'	44.53	данные отсутствуют	63:17:0904011:1	данные отсутствуют
143	1.1.142	1.1.143	128°49.9'	52.45	данные отсутствуют	63:17:0904011:1	данные отсутствуют
144	1.1.143	1.1.144	125°24.4'	45.74	данные отсутствуют	63:17:0904011:1	данные отсутствуют
145	1.1.144	1.1.145	119°52.7'	28.24	данные отсутствуют	63:17:0904011:1	данные отсутствуют
146	1.1.145	1.1.146	109°1.1'	14.27	данные отсутствуют	63:17:0904011:1	данные отсутствуют
147	1.1.146	1.1.147	98°9.9'	25.77	данные отсутствуют	63:17:0904011:1	данные отсутствуют
148	1.1.147	1.1.148	90°0.0'	39.07	данные отсутствуют	63:17:0904011:1	данные отсутствуют
149	1.1.148	1.1.149	90°23.8'	63.54	данные отсутствуют	63:17:0904011:1	данные отсутствуют
150	1.1.149	1.1.150	96°22.3'	19.73	данные отсутствуют	63:17:0904011:1	данные отсутствуют
151	1.1.150	1.1.151	105°15.4'	24.81	данные отсутствуют	63:17:0904011:1	данные отсутствуют
152	1.1.151	1.1.152	121°15.2'	13.9	данные отсутствуют	63:17:0904011:1	данные отсутствуют
153	1.1.152	1.1.153	132°55.5'	16.21	данные отсутствуют	63:17:0904011:1	данные отсутствуют
154	1.1.153	1.1.154	154°9.8'	14.43	данные отсутствуют	63:17:0904011:1	данные отсутствуют
155	1.1.154	1.1.155	169°9.1'	10.95	данные отсутствуют	63:17:0904011:1	данные отсутствуют
156	1.1.155	1.1.156	187°50.4'	25.66	данные отсутствуют	63:17:0904011:1	данные отсутствуют
157	1.1.156	1.1.157	180°5.1'	6.72	данные отсутствуют	63:17:0904011:1	данные отсутствуют
158	1.1.157	1.1.158	170°36.8'	6.25	данные отсутствуют	63:17:0904011:1	данные отсутствуют
159	1.1.158	1.1.159	148°59.5'	8.66	данные отсутствуют	63:17:0904011:1	данные отсутствуют
160	1.1.159	1.1.160	139°3.3'	22.4	данные отсутствуют	63:17:0904011:1, 63:17:0904011:11	данные отсутствуют; адрес отсутствует
161	1.1.160	1.1.161	152°14.7'	22.61	данные отсутствуют	63:17:0904011:1	данные отсутствуют

Земельный участок							
вид объекта недвижимости							
Лист № 7 раздела 3.1		Всего листов раздела 3.1: 10			Всего разделов: 8		Всего листов отчёта: 45
15.08.2024г. № КУВИ-001/2024-207172571							
Кадастровый номер:				63:17:0904011:16			
1	2	3	4	5	6	7	8
162	1.1.161	1.1.162	158°24.1'	50.83	данные отсутствуют	63:17:0904011:1	данные отсутствуют
163	1.1.162	1.1.163	156°47.8'	27.23	данные отсутствуют	63:17:0904011:1	данные отсутствуют
164	1.1.163	1.1.164	158°12.9'	19.43	данные отсутствуют	63:17:0904011:1	данные отсутствуют
165	1.1.164	1.1.165	149°47.1'	12.08	данные отсутствуют	63:17:0904011:1	данные отсутствуют
166	1.1.165	1.1.166	171°27.2'	17.49	данные отсутствуют	63:17:0904011:1	данные отсутствуют
167	1.1.166	1.1.167	171°35.3'	49.08	данные отсутствуют	63:17:0904011:1	данные отсутствуют
168	1.1.167	1.1.168	160°41.7'	19.78	данные отсутствуют	63:17:0904011:1	данные отсутствуют
169	1.1.168	1.1.169	139°25.6'	17.4	данные отсутствуют	63:17:0904011:1, 63:17:0904011:11	данные отсутствуют; адрес отсутствует
170	1.1.169	1.1.170	126°0.9'	13.27	данные отсутствуют	63:17:0904011:1, 63:17:0904011:11	данные отсутствуют; адрес отсутствует
171	1.1.170	1.1.171	97°43.6'	65.52	данные отсутствуют	63:17:0904011:1, 63:17:0904011:11	данные отсутствуют; адрес отсутствует
172	1.1.171	1.1.172	100°37.0'	14.27	данные отсутствуют	63:17:0904011:1, 63:17:0904011:11	данные отсутствуют; адрес отсутствует
173	1.1.172	1.1.173	108°23.1'	10.88	данные отсутствуют	63:17:0904011:1, 63:17:0904011:11	данные отсутствуют; адрес отсутствует
174	1.1.173	1.1.174	116°37.4'	17.65	данные отсутствуют	63:17:0904011:1, 63:17:0904011:11	данные отсутствуют; адрес отсутствует
175	1.1.174	1.1.175	120°57.1'	15.15	данные отсутствуют	63:17:0904011:1	данные отсутствуют
176	1.1.175	1.1.176	135°2.2'	10.97	данные отсутствуют	63:17:0904011:1	данные отсутствуют
177	1.1.176	1.1.177	90°36.7'	10.3	данные отсутствуют	63:17:0904011:1	данные отсутствуют
178	1.1.177	1.1.178	92°27.1'	2.57	данные отсутствуют	63:17:0904011:1	данные отсутствуют
179	1.1.178	1.1.179	92°20.5'	7.1	данные отсутствуют	63:17:0904011:1	данные отсутствуют
180	1.1.179	1.1.180	90°59.8'	96.59	данные отсутствуют	63:17:0904011:1	данные отсутствуют
181	1.1.180	1.1.181	90°0.4'	82.03	данные отсутствуют	63:17:0904011:1	данные отсутствуют
182	1.1.181	1.1.182	89°59.8'	144.66	данные отсутствуют	63:17:0904011:1	данные отсутствуют
183	1.1.182	1.1.183	90°0.0'	71.45	данные отсутствуют	63:17:0904011:1	данные отсутствуют
184	1.1.183	1.1.184	89°1.7'	75.44	данные отсутствуют	63:17:0904011:1	данные отсутствуют
185	1.1.184	1.1.185	91°14.8'	77.74	данные отсутствуют	63:17:0904011:1	данные отсутствуют

## Земельный участок

вид объекта недвижимости

Лист № 8 раздела 3.1

Всего листов раздела 3.1: 10

Всего разделов: 8

Всего листов отчёта: 45

15.08.2024г. № КУВИ-001/2024-207172571

Кадастровый номер:

63:17:0904011:16

1	2	3	4	5	6	7	8
186	1.1.185	1.1.186	90°54.8'	105.45	данные отсутствуют	63:17:0904011:1	данные отсутствуют
187	1.1.186	1.1.187	90°24.6'	60.03	данные отсутствуют	63:17:0904011:1	данные отсутствуют
188	1.1.187	1.1.188	90°36.8'	74.67	данные отсутствуют	63:17:0904011:1	данные отсутствуют
189	1.1.188	1.1.189	88°36.8'	35.95	данные отсутствуют	63:17:0904011:1	данные отсутствуют
190	1.1.189	1.1.190	74°4.4'	26.16	данные отсутствуют	63:17:0904011:1	данные отсутствуют
191	1.1.190	1.1.191	31°29.7'	15.72	данные отсутствуют	63:17:0904011:1	данные отсутствуют
192	1.1.191	1.1.192	62°14.1'	4.06	данные отсутствуют	63:17:0904011:1, 63:17:0904011:11	данные отсутствуют; адрес отсутствует
193	1.1.192	1.1.193	177°55.3'	23.71	данные отсутствуют	63:17:0904011:1	данные отсутствуют
194	1.1.193	1.1.194	180°0.0'	164.29	данные отсутствуют	63:17:0904011:1	данные отсутствуют
195	1.1.194	1.1.195	180°11.0'	252.97	данные отсутствуют	63:17:0904011:1	данные отсутствуют
196	1.1.195	1.1.1	270°0.4'	1607.68	данные отсутствуют	63:17:0904011:1	данные отсутствуют
197	1.2.196	1.2.197	137°34.4'	8.82	данные отсутствуют	данные отсутствуют	данные отсутствуют
198	1.2.197	1.2.198	135°43.1'	10.7	данные отсутствуют	данные отсутствуют	данные отсутствуют
199	1.2.198	1.2.199	49°23.9'	0.09	данные отсутствуют	данные отсутствуют	данные отсутствуют
200	1.2.199	1.2.200	315°56.8'	10.7	данные отсутствуют	данные отсутствуют	данные отсутствуют
201	1.2.200	1.2.201	317°40.6'	33.48	данные отсутствуют	данные отсутствуют	данные отсутствуют
202	1.2.201	1.2.202	315°46.0'	74.51	данные отсутствуют	данные отсутствуют	данные отсутствуют
203	1.2.202	1.2.203	312°5.4'	25.35	данные отсутствуют	данные отсутствуют	данные отсутствуют
204	1.2.203	1.2.204	312°28.0'	10.56	данные отсутствуют	данные отсутствуют	данные отсутствуют
205	1.2.204	1.2.205	322°36.1'	31.38	данные отсутствуют	данные отсутствуют	данные отсутствуют
206	1.2.205	1.2.206	316°20.1'	61.02	данные отсутствуют	данные отсутствуют	данные отсутствуют
207	1.2.206	1.2.207	309°29.7'	22.92	данные отсутствуют	данные отсутствуют	данные отсутствуют
208	1.2.207	1.2.208	310°53.2'	18.24	данные отсутствуют	данные отсутствуют	данные отсутствуют
209	1.2.208	1.2.209	310°31.3'	7.7	данные отсутствуют	данные отсутствуют	данные отсутствуют
210	1.2.209	1.2.210	317°15.0'	39.45	данные отсутствуют	данные отсутствуют	данные отсутствуют
211	1.2.210	1.2.211	305°20.7'	21.12	данные отсутствуют	данные отсутствуют	данные отсутствуют
212	1.2.211	1.2.212	292°39.1'	9.89	данные отсутствуют	данные отсутствуют	данные отсутствуют
213	1.2.212	1.2.213	292°36.1'	18.37	данные отсутствуют	данные отсутствуют	данные отсутствуют
214	1.2.213	1.2.214	278°58.3'	46.3	данные отсутствуют	данные отсутствуют	данные отсутствуют

## Земельный участок

вид объекта недвижимости

Лист № 9 раздела 3.1

Всего листов раздела 3.1: 10

Всего разделов: 8

Всего листов отчёта: 45

15.08.2024г. № КУВИ-001/2024-207172571

Кадастровый номер:

63:17:0904011:16

1	2	3	4	5	6	7	8
215	1.2.214	1.2.215	261°24.4'	2.28	данные отсутствуют	данные отсутствуют	данные отсутствуют
216	1.2.215	1.2.216	261°8.0'	12.98	данные отсутствуют	данные отсутствуют	данные отсутствуют
217	1.2.216	1.2.217	245°58.4'	13.43	данные отсутствуют	данные отсутствуют	данные отсутствуют
218	1.2.217	1.2.218	255°10.4'	30.09	данные отсутствуют	данные отсутствуют	данные отсутствуют
219	1.2.218	1.2.219	266°37.3'	34.78	данные отсутствуют	данные отсутствуют	данные отсутствуют
220	1.2.219	1.2.220	273°34.7'	31.56	данные отсутствуют	данные отсутствуют	данные отсутствуют
221	1.2.220	1.2.221	285°0.5'	21.01	данные отсутствуют	данные отсутствуют	данные отсутствуют
222	1.2.221	1.2.222	285°23.8'	24.63	данные отсутствуют	данные отсутствуют	данные отсутствуют
223	1.2.222	1.2.223	282°56.9'	58.95	данные отсутствуют	данные отсутствуют	данные отсутствуют
224	1.2.223	1.2.224	295°36.1'	60.42	данные отсутствуют	данные отсутствуют	данные отсутствуют
225	1.2.224	1.2.225	212°0.3'	0.09	данные отсутствуют	данные отсутствуют	данные отсутствуют
226	1.2.225	1.2.226	115°44.0'	60.46	данные отсутствуют	данные отсутствуют	данные отсутствуют
227	1.2.226	1.2.227	103°3.8'	58.98	данные отсутствуют	данные отсутствуют	данные отсутствуют
228	1.2.227	1.2.228	105°30.2'	24.62	данные отсутствуют	данные отсутствуют	данные отсутствуют
229	1.2.228	1.2.229	105°52.9'	21.08	данные отсутствуют	данные отсутствуют	данные отсутствуют
230	1.2.229	1.2.230	94°23.8'	31.7	данные отсутствуют	данные отсутствуют	данные отсутствуют
231	1.2.230	1.2.231	87°27.8'	35.01	данные отсутствуют	данные отсутствуют	данные отсутствуют
232	1.2.231	1.2.232	76°1.7'	30.44	данные отсутствуют	данные отсутствуют	данные отсутствуют
233	1.2.232	1.2.233	66°48.8'	13.28	данные отсутствуют	данные отсутствуют	данные отсутствуют
234	1.2.233	1.2.234	81°53.3'	12.69	данные отсутствуют	данные отсутствуют	данные отсутствуют
235	1.2.234	1.2.235	81°26.3'	1.88	данные отсутствуют	данные отсутствуют	данные отсутствуют
236	1.2.235	1.2.236	98°58.0'	45.62	данные отсутствуют	данные отсутствуют	данные отсутствуют
237	1.2.236	1.2.237	112°37.4'	26.8	данные отсутствуют	данные отсутствуют	данные отсутствуют
238	1.2.237	1.2.238	112°46.2'	0.88	данные отсутствуют	данные отсутствуют	данные отсутствуют
239	1.2.238	1.2.239	125°21.0'	20.59	данные отсутствуют	данные отсутствуют	данные отсутствуют
240	1.2.239	1.2.240	137°15.4'	39.34	данные отсутствуют	данные отсутствуют	данные отсутствуют
241	1.2.240	1.2.241	130°23.7'	7.84	данные отсутствуют	данные отсутствуют	данные отсутствуют
242	1.2.241	1.2.242	130°6.9'	18.27	данные отсутствуют	данные отсутствуют	данные отсутствуют
243	1.2.242	1.2.243	128°37.3'	22.85	данные отсутствуют	данные отсутствуют	данные отсутствуют



## Земельный участок

вид объекта недвижимости

Лист № 10 раздела 3.1

Всего листов раздела 3.1: 10

Всего разделов: 8

Всего листов отчёта: 45

15.08.2024г. № КУВИ-001/2024-207172571

Кадастровый номер:

63:17:0904011:16

1	2	3	4	5	6	7	8
244	1.2.243	1.2.244	135°30.4`	60.84	данные отсутствуют	данные отсутствуют	данные отсутствуют
245	1.2.244	1.2.245	141°45.4`	31.37	данные отсутствуют	данные отсутствуют	данные отсутствуют
246	1.2.245	1.2.246	131°38.3`	10.61	данные отсутствуют	данные отсутствуют	данные отсутствуют
247	1.2.246	1.2.247	131°59.5`	25.34	данные отсутствуют	данные отсутствуют	данные отсутствуют
248	1.2.247	1.2.248	135°38.5`	74.49	данные отсутствуют	данные отсутствуют	данные отсутствуют
249	1.2.248	1.2.196	137°34.7`	24.67	данные отсутствуют	данные отсутствуют	данные отсутствуют

Отчёт об объекте недвижимости  
Описание местоположения земельного участка

Земельный участок			
вид объекта недвижимости			

Лист № 1 раздела 3.2	Всего листов раздела 3.2: 9	Всего разделов: 8	Всего листов отчёта: 45
----------------------	-----------------------------	-------------------	-------------------------

15.08.2024г. № КУВИ-001/2024-207172571

Кадастровый номер: 63:17:0904011:16

Сведения о характерных точках границы земельного участка

Система координат МСК-63				
Номер точки	Координаты, м		Описание закрепления на местности	Средняя квадратичная погрешность определения координат характерных точек границ земельного участка, м
	X	Y		
1	2	3	4	5
1	380963.94	1396919.97	-	-
2	380982.15	1396903.33	-	-
3	381035.41	1396851.25	-	-
4	381052.36	1396832.42	-	-
5	381059.41	1396824.49	-	-
6	381084.05	1396805.07	-	-
7	381127.45	1396762.43	-	-
8	381141.71	1396744.58	-	-
9	381153.48	1396730.61	-	-
10	381158.56	1396724.64	-	-
11	381187.45	1396697.94	-	-
12	381199.36	1396681.15	-	-
13	381199.7	1396680.34	-	-
14	381210.01	1396655.6	-	-
15	381217.12	1396610.54	-	-
16	381216.84	1396608.68	-	-
17	381215.05	1396596.12	-	-
18	381209.82	1396583.91	-	-
19	381202.47	1396554.37	-	-
20	381200.92	1396519.39	-	-
21	381203.35	1396487.78	-	-
22	381209.12	1396467.5	-	-

## Земельный участок

вид объекта недвижимости

Лист № 2 раздела 3.2

Всего листов раздела 3.2: 9

Всего разделов: 8

Всего листов отчёта: 45

15.08.2024г. № КУВИ-001/2024-207172571

Кадастровый номер:

63:17:0904011:16

1	2	3	4	5
23	381215.7	1396443.78	-	-
24	381229.03	1396386.33	-	-
25	381255.28	1396331.87	-	-
26	381255.36	1396331.92	-	-
27	381229.25	1396386.41	-	-
28	381216.04	1396443.86	-	-
29	381209.5	1396467.61	-	-
30	381204.06	1396487.9	-	-
31	381202.09	1396519.4	-	-
32	381204.14	1396554.12	-	-
33	381211.84	1396583.21	-	-
34	381217.31	1396595.48	-	-
35	381219.31	1396608.3	-	-
36	381219.65	1396610.55	-	-
37	381212.43	1396656.28	-	-
38	381205.37	1396673.24	-	-
39	381201.56	1396682.37	-	-
40	381189.34	1396699.6	-	-
41	381160.37	1396726.38	-	-
42	381155.37	1396732.23	-	-
43	381143.43	1396746.02	-	-
44	381128.85	1396763.71	-	-
45	381084.71	1396805.84	-	-
46	381059.78	1396824.9	-	-
47	381052.65	1396832.69	-	-
48	381035.66	1396851.5	-	-
49	380982.27	1396903.48	-	-
50	380957.52	1396926.02	-	-
51	380949.83	1396933.46	-	-

## Земельный участок

вид объекта недвижимости

Лист № 3 раздела 3.2

Всего листов раздела 3.2: 9

Всего разделов: 8

Всего листов отчёта: 45

15.08.2024г. № КУВИ-001/2024-207172571

Кадастровый номер:

63:17:0904011:16

1	2	3	4	5
52	380949.77	1396933.39	-	-
53	380957.43	1396925.92	-	-
1	380963.94	1396919.97	-	-
1	380942.89	1395468.83	-	-
2	380942.97	1395468.83	-	-
3	380969.64	1395471.69	-	-
4	381077.64	1395479.76	-	-
5	381135.79	1395484.87	-	-
6	381204.1	1395503.22	-	-
7	381232.03	1395516.44	-	-
8	381244.52	1395536.27	-	-
9	381254.05	1395571.51	-	-
10	381259.2	1395602.34	-	-
11	381263.6	1395607.49	-	-
12	381268.75	1395609.69	-	-
13	381370.86	1395574.44	-	-
14	381406.12	1395556.09	-	-
15	381414.58	1395547.33	-	-
16	381421.92	1395537.8	-	-
17	381429.27	1395521.65	-	-
18	381438.82	1395504.76	-	-
19	381461.33	1395482.81	-	-
20	381502.47	1395447.56	-	-
21	381520.1	1395430.68	-	-
22	381556.83	1395412.32	-	-
23	381619.77	1395394.71	-	-
24	381652.83	1395391.77	-	-
25	381676.34	1395391.03	-	-
26	381697.64	1395384.42	-	-

## Земельный участок

вид объекта недвижимости

Лист № 4 раздела 3.2

Всего листов раздела 3.2: 9

Всего разделов: 8

Всего листов отчёта: 45

15.08.2024г. № КУВИ-001/2024-207172571

Кадастровый номер:

63:17:0904011:16

1	2	3	4	5
27	381742.21	1395366.07	-	-
28	381776.74	1395352.13	-	-
29	381896.48	1395308.07	-	-
30	381943.49	1395291.91	-	-
31	381961.13	1395291.91	-	-
32	382061.41	1395225.23	-	-
33	382060.74	1395227.06	-	-
34	382055.63	1395238.46	-	-
35	382050.59	1395258.2	-	-
36	382049.44	1395267.15	-	-
37	382048.89	1395274.34	-	-
38	382049.87	1395279.91	-	-
39	382051.25	1395294.04	-	-
40	382053.8	1395300.58	-	-
41	382063.59	1395323.17	-	-
42	382072.26	1395336.25	-	-
43	382076.86	1395348.19	-	-
44	382077.51	1395354.95	-	-
45	382075.54	1395368.1	-	-
46	382070.62	1395376.99	-	-
47	382065.36	1395381.46	-	-
48	382056.64	1395387	-	-
49	382050.66	1395390.36	-	-
50	382042.27	1395393.44	-	-
51	382031.57	1395396	-	-
52	382024.34	1395399.22	-	-
53	382009.91	1395412.67	-	-
54	381989.22	1395446.24	-	-
55	381964.44	1395464.07	-	-

## Земельный участок

вид объекта недвижимости

Лист № 5 раздела 3.2

Всего листов раздела 3.2: 9

Всего разделов: 8

Всего листов отчёта: 45

15.08.2024г. № КУВИ-001/2024-207172571

Кадастровый номер:

63:17:0904011:16

1	2	3	4	5
56	381929.15	1395473.44	-	-
57	381894.23	1395489.02	-	-
58	381871.23	1395506.46	-	-
59	381851.67	1395534.96	-	-
60	381839.09	1395575.41	-	-
61	381815.31	1395615.78	-	-
62	381817.04	1395616.8	-	-
63	381840.94	1395576.23	-	-
64	381853.49	1395535.84	-	-
65	381872.69	1395507.86	-	-
66	381895.25	1395490.77	-	-
67	381929.82	1395475.33	-	-
68	381965.31	1395465.9	-	-
69	381990.71	1395447.63	-	-
70	382011.47	1395413.95	-	-
71	382025.46	1395400.91	-	-
72	382032.22	1395397.9	-	-
73	382042.85	1395395.36	-	-
74	382051.5	1395392.18	-	-
75	382057.66	1395388.71	-	-
76	382066.55	1395383.08	-	-
77	382072.19	1395378.28	-	-
78	382077.47	1395368.76	-	-
79	382079.52	1395355	-	-
80	382078.82	1395347.72	-	-
81	382074.03	1395335.32	-	-
82	382065.35	1395322.22	-	-
83	382055.65	1395299.81	-	-
84	382053.2	1395293.58	-	-

## Земельный участок

вид объекта недвижимости

Лист № 6 раздела 3.2

Всего листов раздела 3.2: 9

Всего разделов: 8

Всего листов отчёта: 45

15.08.2024г. № КУВИ-001/2024-207172571

Кадастровый номер:

63:17:0904011:16

1	2	3	4	5
85	382051.86	1395279.65	-	-
86	382050.9	1395274.23	-	-
87	382051.43	1395267.35	-	-
88	382052.56	1395258.57	-	-
89	382057.53	1395239.12	-	-
90	382062.59	1395227.82	-	-
91	382068.43	1395212.02	-	-
92	382084.89	1395176.67	-	-
93	382094.05	1395171.12	-	-
94	382113.96	1395166.37	-	-
95	382141.35	1395153.88	-	-
96	382164.07	1395140.61	-	-
97	382168.85	1395137.45	-	-
98	382176.74	1395131.55	-	-
99	382186.6	1395149.84	-	-
100	382203.97	1395139.09	-	-
101	382218.07	1395127.52	-	-
102	382231.62	1395102.69	-	-
103	382241.8	1395088.26	-	-
104	382248.15	1395129.98	-	-
105	382258.57	1395190.09	-	-
106	382249.33	1395185.22	-	-
107	382249.63	1395189.44	-	-
108	382245.95	1395226.16	-	-
109	382252	1395239.8	-	-
110	382253.91	1395269.41	-	-
111	382259.22	1395292.96	-	-
112	382268.34	1395300.55	-	-
113	382277.71	1395300.55	-	-

## Земельный участок

вид объекта недвижимости

Лист № 7 раздела 3.2

Всего листов раздела 3.2: 9

Всего разделов: 8

Всего листов отчёта: 45

15.08.2024г. № КУВИ-001/2024-207172571

Кадастровый номер:

63:17:0904011:16

1	2	3	4	5
114	382280.06	1395314.11	-	-
115	382281.38	1395321.93	-	-
116	382277.52	1395323.44	-	-
117	382277.7	1395324.99	-	-
118	382266.08	1395335.99	-	-
119	382251.06	1395355.39	-	-
120	382242.03	1395366.23	-	-
121	382222.73	1395379.48	-	-
122	382189.57	1395393.6	-	-
123	382160.49	1395402.96	-	-
124	382144.68	1395405.62	-	-
125	382158.85	1395400.26	-	-
126	382157.58	1395396.89	-	-
127	382141.49	1395402.97	-	-
128	382142.61	1395405.96	-	-
129	382141.78	1395406.11	-	-
130	382137.17	1395406.45	-	-
131	382115.18	1395404.62	-	-
132	382098.67	1395401.45	-	-
133	382085.56	1395403.43	-	-
134	382038.88	1395432.44	-	-
135	381991.62	1395469.72	-	-
136	381965.78	1395486.33	-	-
137	381943.4	1395497.52	-	-
138	381913.46	1395520.19	-	-
139	381901.02	1395534	-	-
140	381888.43	1395554.24	-	-
141	381851.5	1395605.06	-	-
142	381826.07	1395641.62	-	-



## Земельный участок

вид объекта недвижимости

Лист № 8 раздела 3.2

Всего листов раздела 3.2: 9

Всего разделов: 8

Всего листов отчёта: 45

15.08.2024г. № КУВИ-001/2024-207172571

Кадастровый номер:

63:17:0904011:16

1	2	3	4	5
143	381793.18	1395682.48	-	-
144	381766.68	1395719.76	-	-
145	381752.61	1395744.25	-	-
146	381747.96	1395757.74	-	-
147	381744.3	1395783.25	-	-
148	381744.3	1395822.32	-	-
149	381743.86	1395885.86	-	-
150	381741.67	1395905.47	-	-
151	381735.14	1395929.41	-	-
152	381727.93	1395941.29	-	-
153	381716.89	1395953.16	-	-
154	381703.9	1395959.45	-	-
155	381693.15	1395961.51	-	-
156	381667.73	1395958.01	-	-
157	381661.01	1395958	-	-
158	381654.84	1395959.02	-	-
159	381647.42	1395963.48	-	-
160	381630.5	1395978.16	-	-
161	381610.49	1395988.69	-	-
162	381563.23	1396007.4	-	-
163	381538.2	1396018.13	-	-
164	381520.16	1396025.34	-	-
165	381509.72	1396031.42	-	-
166	381492.42	1396034.02	-	-
167	381443.87	1396041.2	-	-
168	381425.2	1396047.74	-	-
169	381411.98	1396059.06	-	-
170	381404.18	1396069.79	-	-
171	381395.37	1396134.72	-	-

## Земельный участок

вид объекта недвижимости

Лист № 9 раздела 3.2

Всего листов раздела 3.2: 9

Всего разделов: 8

Всего листов отчёта: 45

15.08.2024г. № КУВИ-001/2024-207172571

Кадастровый номер:

63:17:0904011:16

1	2	3	4	5
172	381392.74	1396148.75	-	-
173	381389.31	1396159.07	-	-
174	381381.4	1396174.85	-	-
175	381373.61	1396187.84	-	-
176	381365.85	1396195.59	-	-
177	381365.74	1396205.89	-	-
178	381365.63	1396208.46	-	-
179	381365.34	1396215.55	-	-
180	381363.66	1396312.13	-	-
181	381363.65	1396394.16	-	-
182	381363.66	1396538.82	-	-
183	381363.66	1396610.27	-	-
184	381364.94	1396685.7	-	-
185	381363.25	1396763.42	-	-
186	381361.57	1396868.86	-	-
187	381361.14	1396928.89	-	-
188	381360.34	1397003.56	-	-
189	381361.21	1397039.5	-	-
190	381368.39	1397064.66	-	-
191	381381.79	1397072.87	-	-
192	381383.68	1397076.46	-	-
193	381359.99	1397077.32	-	-
194	381195.7	1397077.32	-	-
195	380942.73	1397076.51	-	-
1	380942.89	1395468.83	-	-

Отчёт об объекте недвижимости  
Сведения о частях земельного участка

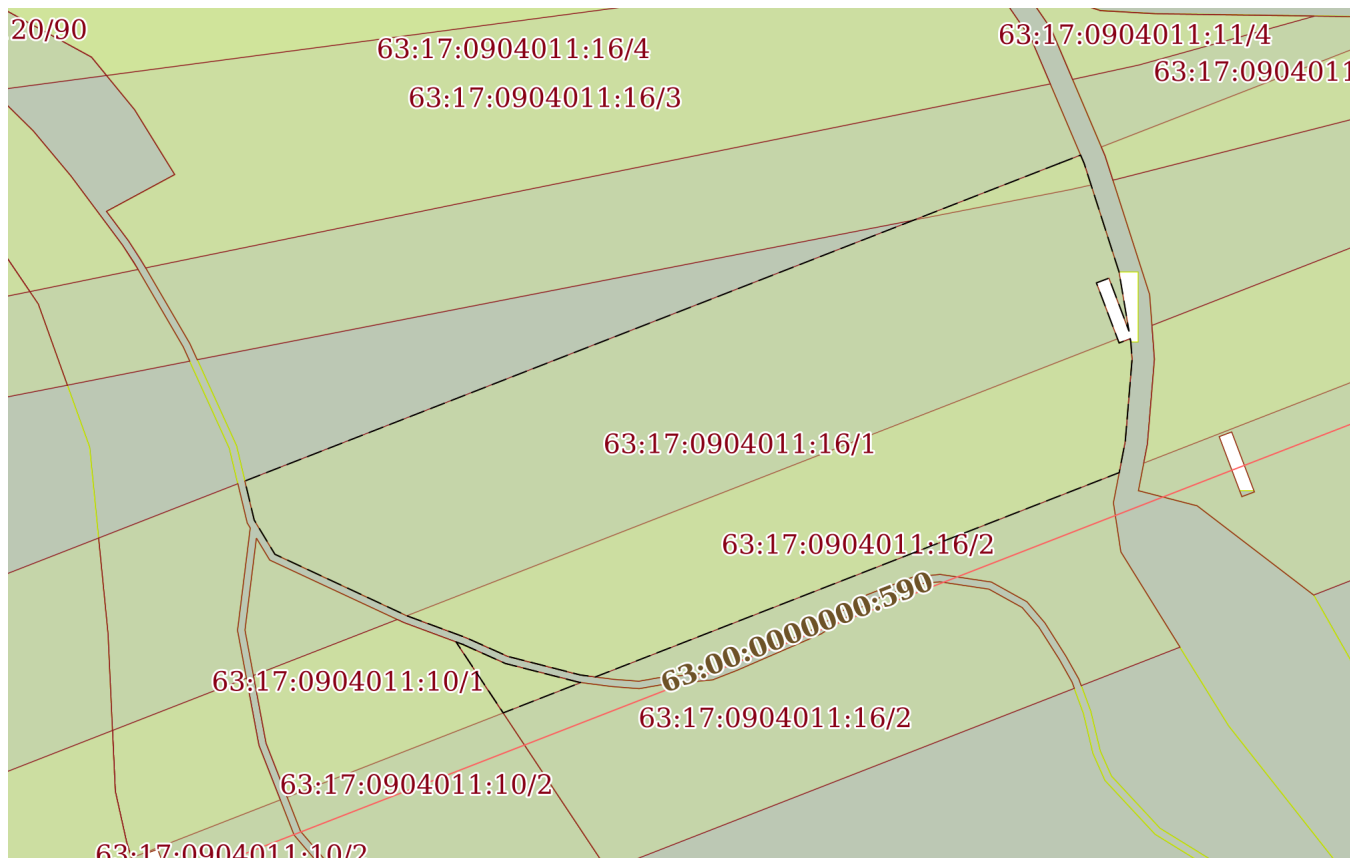
Земельный участок			
вид объекта недвижимости			

Лист № 1 раздела 4	Всего листов раздела 4: 5	Всего разделов: 8	Всего листов отчёта: 45
--------------------	---------------------------	-------------------	-------------------------

15.08.2024г. № КУВИ-001/2024-207172571

Кадастровый номер: 63:17:0904011:16

План (чертеж, схема) части земельного участка      Учетный номер части: 63:17:0904011:16/1



Масштаб 1:2000      Условные обозначения:

Земельный участок

вид объекта недвижимости

Лист № 2 раздела 4

Всего листов раздела 4: 5

Всего разделов: 8

Всего листов отчёта: 45

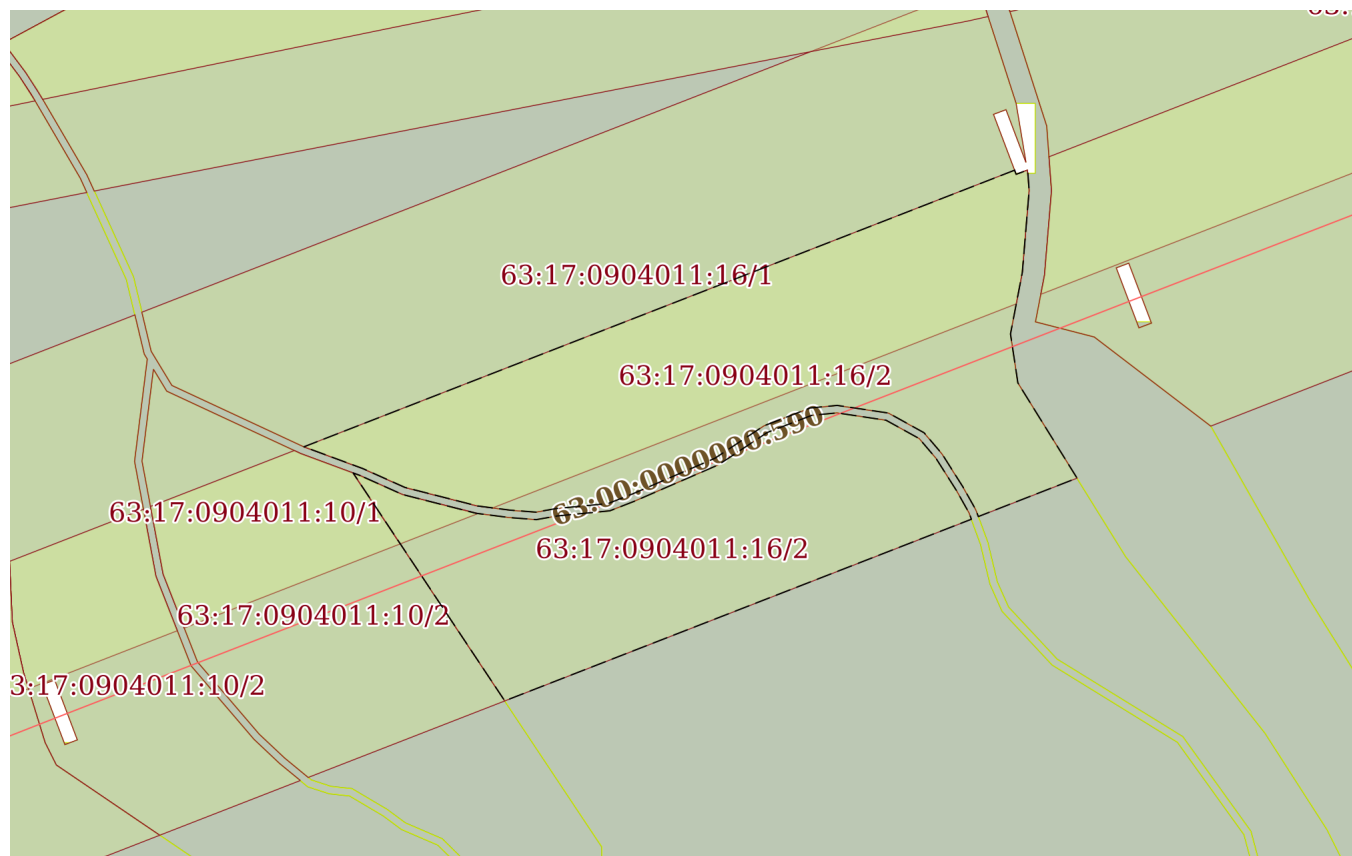
15.08.2024г. № КУВИ-001/2024-207172571

Кадастровый номер:

63:17:0904011:16

План (чертеж, схема) части земельного участка

Учетный номер части: 63:17:0904011:16/2



Масштаб 1:2000

Условные обозначения:

Земельный участок

вид объекта недвижимости

Лист № 3 раздела 4

Всего листов раздела 4: 5

Всего разделов: 8

Всего листов отчёта: 45

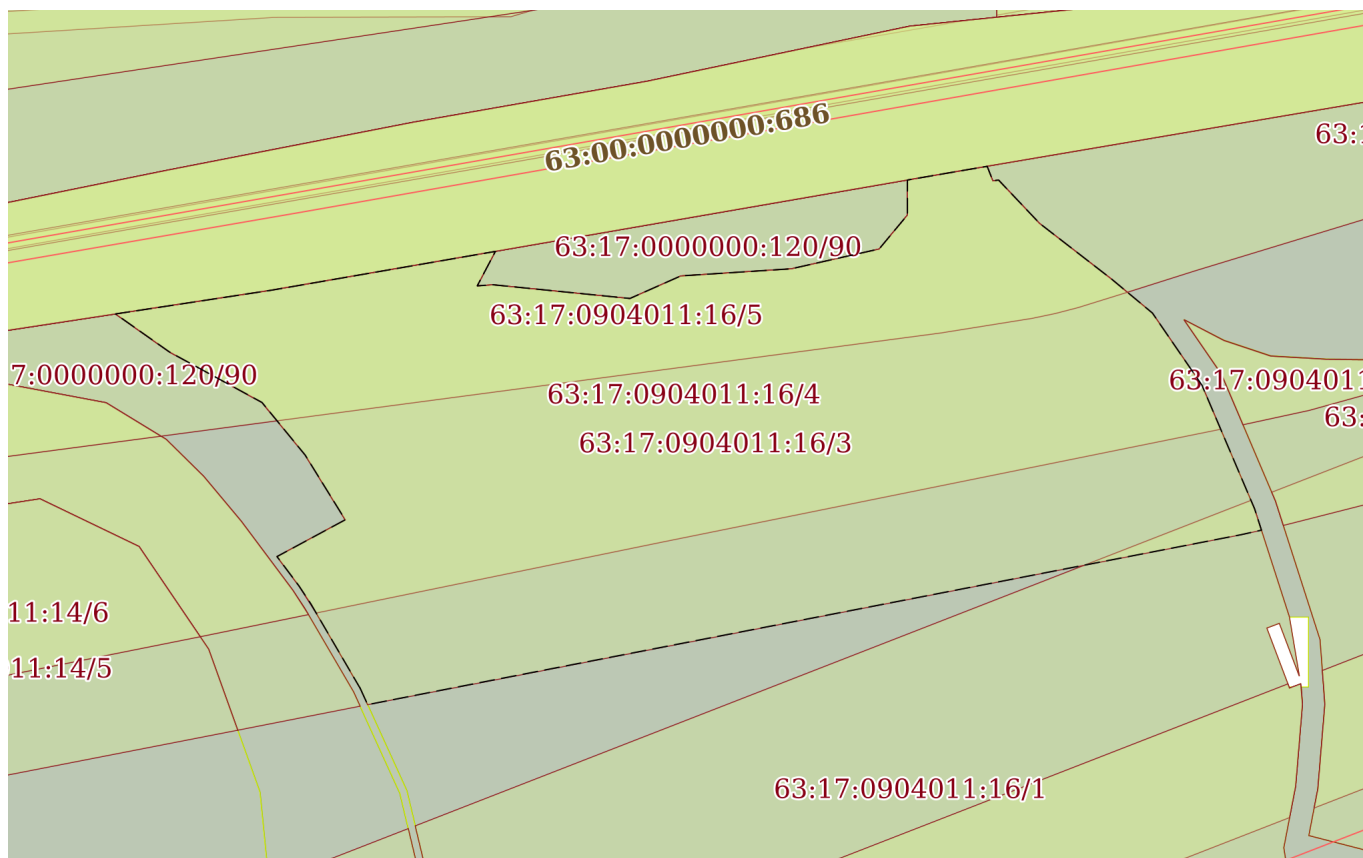
15.08.2024г. № КУВИ-001/2024-207172571

Кадастровый номер:

63:17:0904011:16

План (чертеж, схема) части земельного участка

Учетный номер части: 63:17:0904011:16/3



Масштаб 1:2000

Условные обозначения:

Земельный участок

вид объекта недвижимости

Лист № 4 раздела 4

Всего листов раздела 4: 5

Всего разделов: 8

Всего листов отчёта: 45

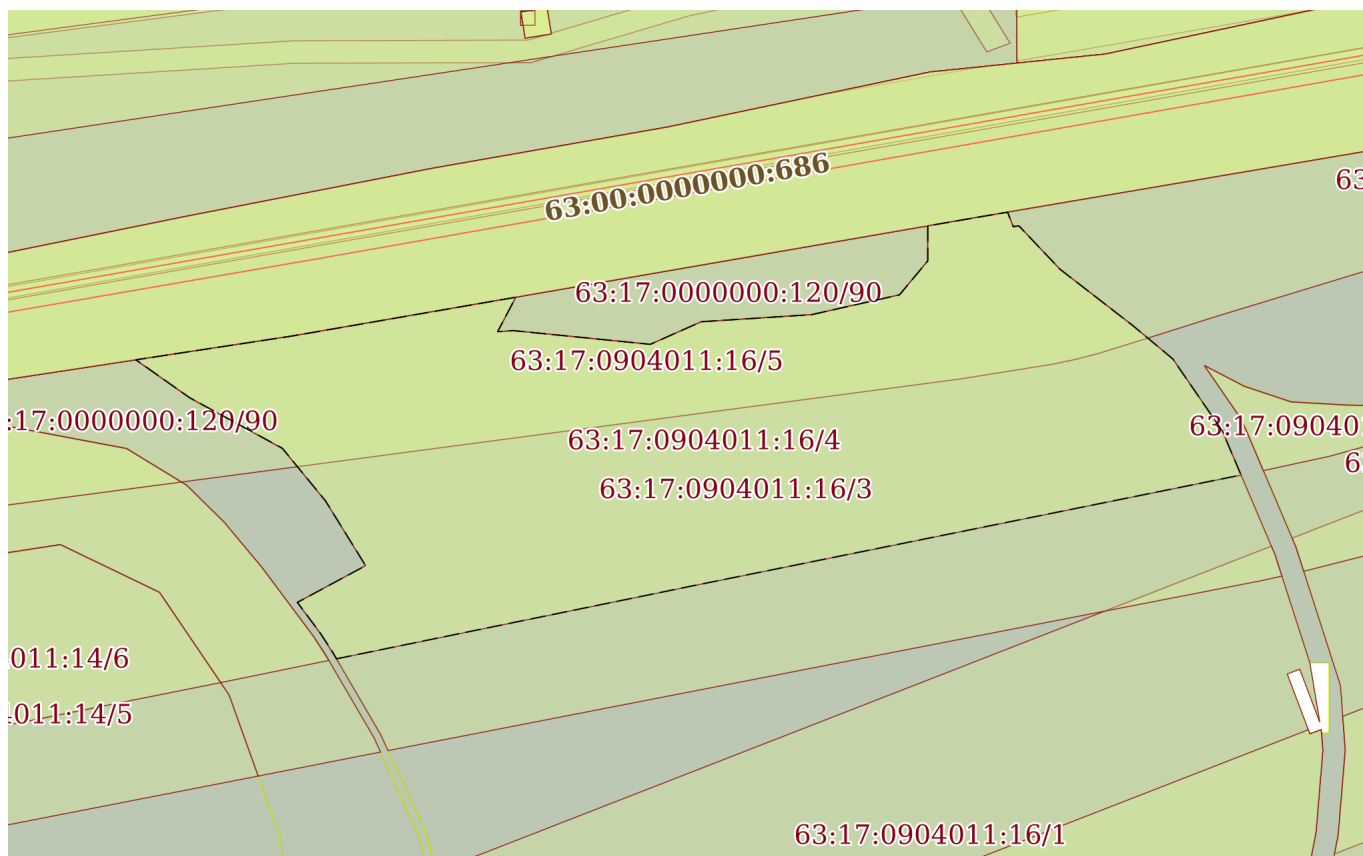
15.08.2024г. № КУВИ-001/2024-207172571

Кадастровый номер:

63:17:0904011:16

План (чертеж, схема) части земельного участка

Учетный номер части: 63:17:0904011:16/4



Масштаб 1:2000

Условные обозначения:

Земельный участок

вид объекта недвижимости

Лист № 5 раздела 4

Всего листов раздела 4: 5

Всего разделов: 8

Всего листов отчёта: 45

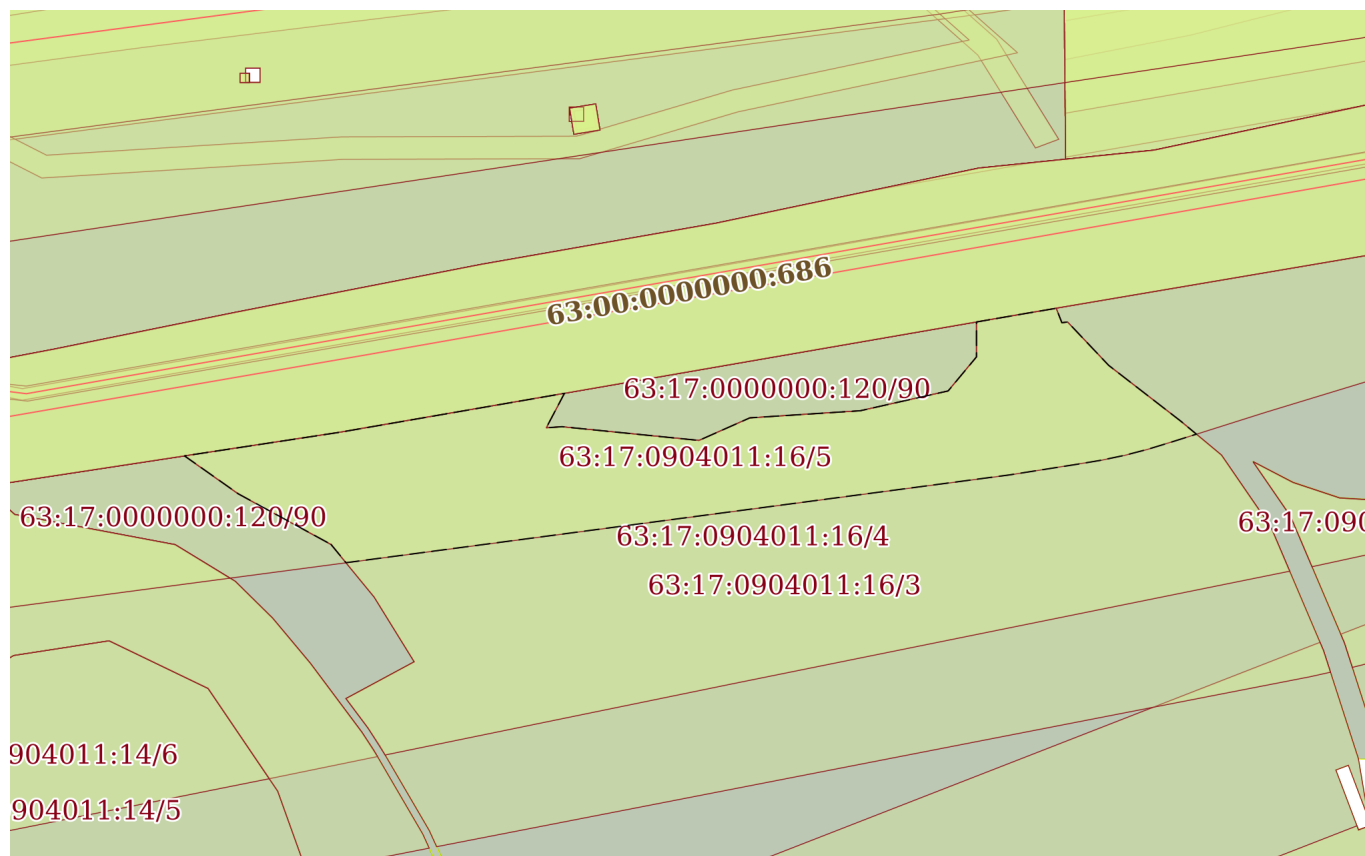
15.08.2024г. № КУВИ-001/2024-207172571

Кадастровый номер:

63:17:0904011:16

План (чертеж, схема) части земельного участка

Учетный номер части: 63:17:0904011:16/5



Масштаб 1:2000

Условные обозначения:

Отчёт об объекте недвижимости  
Сведения о частях земельного участка

Земельный участок			
вид объекта недвижимости			
Лист № 1 раздела 4.1	Всего листов раздела 4.1: 4	Всего разделов: 8	Всего листов отчёта: 45
15.08.2024г. № КУВИ-001/2024-207172571			
Кадастровый номер:		63:17:0904011:16	
Учетный номер части	Площадь, м2	Содержание ограничения в использовании или ограничения права на объект недвижимости или обременения объекта недвижимости	
1	2	3	
63:17:0904011:16/1	17689	вид ограничения (обременения): ограничения прав на земельный участок, предусмотренные статьей 56 Земельного кодекса Российской Федерации; Срок действия: не установлен; реквизиты документа-основания: доверенность от 22.01.2015 № 24 выдан: Генеральный директор ООО "Геоинжстрой" Р.В. Щербина; Содержание ограничения (обременения): Постановление №160 от 24.02.2009г.; Реестровый номер границы: 63.17.2.243	
63:17:0904011:16/2	14292	вид ограничения (обременения): ограничения прав на земельный участок, предусмотренные статьей 56 Земельного кодекса Российской Федерации; Срок действия: не установлен; реквизиты документа-основания: доверенность от 22.01.2015 № 24 выдан: Генеральный директор ООО "Геоинжстрой" Р.В. Щербина; Содержание ограничения (обременения): Постановление правительства РФ №160 от 24.02.2009; Реестровый номер границы: 63.17.2.254	
63:17:0904011:16/3	24650	вид ограничения (обременения): ограничения прав на земельный участок, предусмотренные статьей 56 Земельного кодекса Российской Федерации; Срок действия: не установлен; реквизиты документа-основания: решение Арбитражного суда Самарской области от 23.12.2021 № А55-19563/2021 выдан: Арбитражный суд Самарской области; Содержание ограничения (обременения): Установить ограничения в использовании земельных участков в зоне минимальных расстояний от линейного сооружения - «Магистральный газопровод Мокроус-Самара-Тольятти»(лупинг), предусмотренные Федеральным законом от 31 марта 1999г. № 69-ФЗ "О газоснабжении в Российской Федерации" и СНиП 2.05.06-85 Магистральные трубопроводы, в результате применения которых на обязательной основе обеспечивается соблюдение требований Федерального закона от 30 декабря 2009 г. N 384-ФЗ "Технический регламент о безопасности зданий и сооружений". Ближе 200 метров к линейному сооружению - «Магистральный газопровод Мокроус-Самара-Тольятти»(лупинг) и 300 метров к продувочным свечам и запорной арматуре не допускается размещать: города и другие населенные пункты; коллективные сады с садовыми домиками, дачные поселки; отдельные промышленные и сельскохозяйственные предприятия; тепличные комбинаты и хозяйства; птицефабрики; молокозаводы; карьеры разработки полезных ископаемых; гаражи и открытые стоянки для автомобилей индивидуальных владельцев на количество автомобилей свыше 20; отдельно стоящие здания с массовым скоплением людей (школы, больницы, клубы, детские сады и ясли, вокзалы и т.д.) ; жилые здания 3-этажные и выше; железнодорожные станции; аэропорты; морские и речные порты и пристани; гидроэлектростанции; гидротехнические сооружения морского и речного транспорта I-IV классов; очистные сооружения и насосные станции водопроводные, не относящиеся к магистральному трубопроводу, мосты железных дорог общей	



Земельный участок			
вид объекта недвижимости			
Лист № 2 раздела 4.1	Всего листов раздела 4.1: 4	Всего разделов: 8	Всего листов отчёта: 45
15.08.2024г. № КУВИ-001/2024-207172571			
Кадастровый номер:		63:17:0904011:16	
		сети и автомобильных дорог I и II категорий с пролетом свыше 20 м (при прокладке нефтепроводов и нефтепродуктопроводов ниже мостов по течению); склады легковоспламеняющихся и горючих жидкостей и газов с объемом хранения свыше 1000 м3; автозаправочные станции; мачты (башни) и сооружения многоканальной радиорелейной линии технологической связи трубопроводов, мачты (башни) и сооружения многоканальной радиорелейной линии связи Министерства связи России и других ведомств: телевизионные башни.; Реестровый номер границы: 63:17-6.1619; Вид объекта реестра границ: Зона с особыми условиями использования территории; Вид зоны по документу: Зона минимальных расстояний от линейного сооружения - "Магистральный газопровод Мокроус-Самара-Тольятти"(лупинг); Тип зоны: Охранная зона инженерных коммуникаций; Номер: б/н	
63:17:0904011:16/4	17796	вид ограничения (обременения): ограничения прав на земельный участок, предусмотренные статьей 56 Земельного кодекса Российской Федерации; Срок действия: не установлен; реквизиты документа-основания: решение Арбитражного суда Самарской области от 23.12.2021 № А55-19563/2021 выдан: Арбитражный суд Самарской области; Содержание ограничения (обременения): Установить ограничения в использовании земельных участков в зоне минимальных расстояний от линейного сооружения - «Магистральный газопровод Мокроус-Самара-Тольятти», предусмотренные Федеральным законом от 31 марта 1999г. № 69-ФЗ "О газоснабжении в Российской Федерации" и СНиП 2.05.06-85 Магистральные трубопроводы, в результате применения которых на обязательной основе обеспечивается соблюдение требований Федерального закона от 30 декабря 2009 г. N 384-ФЗ "Технический регламент о безопасности зданий и сооружений". Ближе 200 метров к линейному сооружению - «Магистральный газопровод Мокроус-Самара-Тольятти» и 300 метров к продувочным свечам и запорной арматуре не допускается размещать: города и другие населенные пункты; коллективные сады с садовыми домиками, дачные поселки; отдельные промышленные и сельскохозяйственные предприятия; тепличные комбинаты и хозяйства; птицефабрики; молокозаводы; карьеры разработки полезных ископаемых; гаражи и открытые стоянки для автомобилей индивидуальных владельцев на количество автомобилей свыше 20; отдельно стоящие здания с массовым скоплением людей (школы, больницы, клубы, детские сады и ясли, вокзалы и т.д.) ; жилые здания 3-этажные и выше; железнодорожные станции; аэропорты; морские и речные порты и пристани; гидроэлектростанции; гидротехнические сооружения морского и речного транспорта I-IV классов; очистные сооружения и насосные станции водопроводные, не относящиеся к магистральному трубопроводу, мосты железных дорог общей сети и автомобильных дорог I и II категорий с пролетом свыше 20 м (при прокладке нефтепроводов и нефтепродуктопроводов ниже мостов по течению); склады легковоспламеняющихся и горючих жидкостей и газов с объемом хранения свыше 1000 м3; автозаправочные станции; мачты (башни) и сооружения многоканальной радиорелейной линии технологической связи трубопроводов, мачты (башни) и сооружения многоканальной радиорелейной линии связи Министерства связи России и других ведомств: телевизионные башни.; Реестровый номер границы: 63:17-6.1626; Вид объекта реестра границ: Зона с особыми условиями использования территории; Вид зоны по документу: Зона минимальных расстояний от линейного сооружения - "Магистральный газопровод Мокроус-Самара-Тольятти"; Тип зоны: Охранная зона инженерных коммуникаций; Номер: б/н	

Земельный участок			
вид объекта недвижимости			
Лист № 3 раздела 4.1	Всего листов раздела 4.1: 4	Всего разделов: 8	Всего листов отчёта: 45
15.08.2024г. № КУВИ-001/2024-207172571			
Кадастровый номер:		63:17:0904011:16	
63:17:0904011:16/5	7195	<p>вид ограничения (обременения): ограничения прав на земельный участок, предусмотренные статьей 56 Земельного кодекса Российской Федерации; Срок действия: не установлен; реквизиты документа-основания: приказ об утверждении графических описаний местоположения границ минимальных расстояний до магистрального нефтепровода "Магистральный нефтепровод "Бугуруслан-Сызрань" и перечней координат характерных точек этих границ от 27.10.2023 № 980 выдан: Министерство энергетики Российской Федерации; Содержание ограничения (обременения): Границы минимальных расстояний. Ограничения устанавливаются согласно п.7.15 «СП 36.13330.2012. Свод правил. Магистральные трубопроводы. Актуализированная редакция СНиП 2.05.06-85*», утвержденного Приказом Федерального агентства по строительству и жилищно- коммунальному хозяйству от 25.12.2012 № 108/ГС, с изменениями и дополнениями (далее – «СП»). Минимальные расстояния от нефтепроводов и нефтепродуктопроводов II класса до зданий, строений и сооружений, не относящихся к объектам магистральных нефтепроводов и нефтепродуктопроводов, определены указанным СП, в соответствии с требованиями которого не допускается размещение и строительство на расстоянии 150 м от оси нефтепровода в каждую сторону следующих объектов: Городов и других населенных пунктов; коллективных садов с садовыми домиками, дачных поселков; отдельных промышленных и сельскохозяйственных предприятий; тепличных комбинатов и хозяйств; птицефабрик; молокозаводов; карьеров разработки полезных ископаемых; гаражей и открытых стоянок для автомобилей индивидуальных владельцев на количество автомобилей более 20; отдельно стоящих зданий с массовым скоплением людей (школы, больницы, клубы, детские сады и ясли, вокзалы и т. д.); жилых зданий 3 этажные и выше; железнодорожных станций; аэропортов; морских и речных портов и пристаней; гидроэлектростанций; гидротехнических сооружений морского и речного транспорта; очистных сооружений и насосных станций водопроводных, не относящихся к магистральному трубопроводу; мостов железных дорог общей сети и автомобильных дорог категорий I и II с пролетом свыше 20 м (при прокладке нефтепроводов и нефтепродуктопроводов ниже мостов по течению); складов легковоспламеняющихся и горючих жидкостей и газов с объемом хранения свыше 1000 м3; автозаправочных станций; мачт (башен), телевизионных башен и сооружений линий связи операторов связи - владельцев коммуникаций; Кроме того, иные минимальные расстояния от магистрального нефтепровода "Магистральный нефтепровод "Бугуруслан-Сызрань" принимаются в зависимости от размещаемого здания, строения, сооружения и иных объектов в соответствии с пунктами 2 - 17 Таблицы 4 СП.; Реестровый номер границы: 63:00-6.693; Вид объекта реестра границ: Зона с особыми условиями использования территории; Вид зоны по документу: Границы минимальных расстояний до магистрального нефтепровода "Магистральный нефтепровод "Бугуруслан-Сызрань"; Тип зоны: Иная зона с особыми условиями использования территории</p>	
	Весь	<p>вид ограничения (обременения): ограничения прав на земельный участок, предусмотренные статьей 56 Земельного кодекса Российской Федерации; Срок действия: не установлен; реквизиты документа-основания: об установлении приаэродромной территории аэродрома экспериментальной авиации Самара (Безымянка) от 05.02.2020 № 368 выдан: Министерство промышленности и торговли Российской Федерации; Содержание ограничения (обременения): На всей территории в границах</p>	

## Земельный участок

вид объекта недвижимости

Лист № 4 раздела 4.1

Всего листов раздела 4.1: 4

Всего разделов: 8

Всего листов отчёта: 45

15.08.2024г. № КУВИ-001/2024-207172571

Кадастровый номер:

63:17:0904011:16

шестой подзоны устанавливаются ограничения по размещению объектов способствующих привлечению и массовому скоплению птиц. Согласно Руководству по орнитологическому обеспечению полетов в радиусе 15 км от аэродрома запрещается строительство: звероводческих ферм; скотобоев; подсобных хозяйств (свинарников, коровников, птицеферм, звероферм, рыбных прудов и др.), способствующих массовому скоплению птиц; свалок пищевых отходов; других объектов, способствующих массовому скоплению птиц, опасных для полетов воздушных судов.; Реестровый номер границы: 63:00-6.391; Вид объекта реестра границ: Зона с особыми условиями использования территории; Вид зоны по документу: Приаэродромная территория аэродрома экспериментальной авиации Самара (Безымянка) 6 подзона; Тип зоны: Охранная зона транспорта

Отчёт об объекте недвижимости  
Сведения о частях земельного участка

Земельный участок			
вид объекта недвижимости			

Лист № 1 раздела 4.2	Всего листов раздела 4.2: 10	Всего разделов: 8	Всего листов отчёта: 45
----------------------	------------------------------	-------------------	-------------------------

15.08.2024г. № КУВИ-001/2024-207172571

Кадастровый номер: 63:17:0904011:16

Сведения о характерных точках границы части (частей) земельного участка

Учетный номер части: 63:17:0904011:16/1

Система координат МСК-63

Номер точки	Координаты, м		Описание закрепления на местности	Средняя квадратичная погрешность определения координат характерных точек границ земельного участка, м
	X	Y		
1	2	3	4	5
1	382189.64	1395387.06	-	0.1
2	382104.51	1395168.62	-	-
3	382094.05	1395171.12	-	-
4	382084.89	1395176.67	-	-
5	382068.43	1395212.02	-	-
6	382062.59	1395227.82	-	-
7	382057.53	1395239.12	-	-
8	382052.56	1395258.57	-	-
9	382052.04	1395262.58	-	-
10	382106.77	1395403	-	-
11	382115.18	1395404.62	-	-
12	382137.17	1395406.45	-	-
13	382141.78	1395406.11	-	-
14	382142.61	1395405.96	-	-
15	382141.49	1395402.97	-	-
16	382157.58	1395396.89	-	-
17	382158.85	1395400.26	-	-
18	382144.68	1395405.62	-	-
19	382160.49	1395402.96	-	-
20	382189.57	1395393.6	-	-
21	382191.8	1395392.65	-	-

## Земельный участок

вид объекта недвижимости

Лист № 2 раздела 4.2

Всего листов раздела 4.2: 10

Всего разделов: 8

Всего листов отчёта: 45

15.08.2024г. № КУВИ-001/2024-207172571

Кадастровый номер:

63:17:0904011:16

1	2	3	4	5
1	382189.64	1395387.06	-	0.1
1	382060.74	1395227.06	-	-
2	382061.41	1395225.23	-	-
3	382042.41	1395237.87	-	-
4	382050.54	1395258.69	-	-
5	382050.59	1395258.2	-	-
6	382055.63	1395238.46	-	-
1	382060.74	1395227.06	-	-

Земельный участок			
вид объекта недвижимости			

Лист № 3 раздела 4.2	Всего листов раздела 4.2: 10	Всего разделов: 8	Всего листов отчёта: 45
----------------------	------------------------------	-------------------	-------------------------

15.08.2024г. № КУВИ-001/2024-207172571

Кадастровый номер: 63:17:0904011:16

Сведения о характерных точках границы части (частей) земельного участка

Учетный номер части: 63:17:0904011:16/2

Система координат МСК-63

Номер точки	Координаты, м		Описание закрепления на местности	Средняя квадратичная погрешность определения координат характерных точек границ земельного участка, м
	X	Y		
1	2	3	4	5
1	382142.59	1395402.55	-	-
2	382068.42	1395212.05	-	-
3	382062.59	1395227.82	-	-
4	382057.53	1395239.12	-	-
5	382052.56	1395258.57	-	-
6	382051.43	1395267.35	-	-
7	382050.9	1395274.23	-	-
8	382051.86	1395279.65	-	-
9	382053.2	1395293.58	-	-
10	382055.65	1395299.81	-	-
11	382065.35	1395322.22	-	-
12	382074.03	1395335.32	-	-
13	382078.82	1395347.72	-	-
14	382079.52	1395355	-	-
15	382077.47	1395368.76	-	-
16	382072.19	1395378.28	-	-
17	382066.55	1395383.08	-	-
18	382057.66	1395388.71	-	-
19	382051.5	1395392.18	-	-
20	382049.72	1395392.83	-	-
21	382060.03	1395419.29	-	-
22	382085.56	1395403.43	-	-
23	382098.67	1395401.45	-	-
24	382115.18	1395404.62	-	-

## Земельный участок

вид объекта недвижимости

Лист № 4 раздела 4.2

Всего листов раздела 4.2: 10

Всего разделов: 8

Всего листов отчёта: 45

15.08.2024г. № КУВИ-001/2024-207172571

Кадастровый номер:

63:17:0904011:16

1	2	3	4	5
25	382137.17	1395406.45	-	-
26	382141.78	1395406.11	-	-
27	382142.61	1395405.96	-	-
28	382141.49	1395402.97	-	-
1	382142.59	1395402.55	-	-
1	382060.74	1395227.06	-	-
2	382061.41	1395225.23	-	-
3	382000.29	1395265.88	-	-
4	382049	1395390.97	-	-
5	382050.66	1395390.36	-	-
6	382056.64	1395387	-	-
7	382065.36	1395381.46	-	-
8	382070.62	1395376.99	-	-
9	382075.54	1395368.1	-	-
10	382077.51	1395354.95	-	-
11	382076.86	1395348.19	-	-
12	382072.26	1395336.25	-	-
13	382063.59	1395323.17	-	-
14	382053.8	1395300.58	-	-
15	382051.25	1395294.04	-	-
16	382049.87	1395279.91	-	-
17	382048.89	1395274.34	-	-
18	382049.44	1395267.15	-	-
19	382050.59	1395258.2	-	-
20	382055.63	1395238.46	-	-
1	382060.74	1395227.06	-	-

Земельный участок			
вид объекта недвижимости			

Лист № 5 раздела 4.2	Всего листов раздела 4.2: 10	Всего разделов: 8	Всего листов отчёта: 45
----------------------	------------------------------	-------------------	-------------------------

15.08.2024г. № КУВИ-001/2024-207172571

Кадастровый номер: 63:17:0904011:16

Сведения о характерных точках границы части (частей) земельного участка

Учетный номер части: 63:17:0904011:16/3

Система координат

Номер точки	Координаты, м		Описание закрепления на местности	Средняя квадратичная погрешность определения координат характерных точек границ земельного участка, м
	X	Y		
1	2	3	4	5
1	382141.35	1395153.88	-	-
2	382164.07	1395140.61	-	-
3	382168.85	1395137.45	-	-
4	382176.74	1395131.55	-	-
5	382186.6	1395149.84	-	-
6	382203.97	1395139.09	-	-
7	382218.07	1395127.52	-	-
8	382231.62	1395102.69	-	-
9	382241.8	1395088.26	-	-
10	382248.15	1395129.98	-	-
11	382258.57	1395190.09	-	-
12	382249.33	1395185.22	-	-
13	382249.63	1395189.44	-	-
14	382245.95	1395226.16	-	-
15	382252	1395239.8	-	-
16	382253.91	1395269.41	-	-
17	382259.22	1395292.96	-	-
18	382268.34	1395300.55	-	-
19	382277.71	1395300.55	-	-
20	382280.06	1395314.11	-	-
21	382281.38	1395321.93	-	-
22	382277.52	1395323.44	-	-
23	382277.7	1395324.99	-	-
24	382266.08	1395335.99	-	-



## Земельный участок

вид объекта недвижимости

Лист № 6 раздела 4.2

Всего листов раздела 4.2: 10

Всего разделов: 8

Всего листов отчёта: 45

15.08.2024г. № КУВИ-001/2024-207172571

Кадастровый номер:

63:17:0904011:16

1	2	3	4	5
25	382251.06	1395355.39	-	-
26	382242.03	1395366.23	-	-
27	382222.73	1395379.48	-	-
28	382189.57	1395393.6	-	-
29	382183.82	1395395.45	-	-
30	382182.6	1395389.97	-	-
31	382143.23	1395187.43	-	-
32	382137.03	1395155.85	-	-
1	382141.35	1395153.88	-	-

Земельный участок			
вид объекта недвижимости			

Лист № 7 раздела 4.2	Всего листов раздела 4.2: 10	Всего разделов: 8	Всего листов отчёта: 45
----------------------	------------------------------	-------------------	-------------------------

15.08.2024г. № КУВИ-001/2024-207172571

Кадастровый номер: 63:17:0904011:16

Сведения о характерных точках границы части (частей) земельного участка

Учетный номер части: 63:17:0904011:16/4

Система координат

Номер точки	Координаты, м		Описание закрепления на местности	Средняя квадратичная погрешность определения координат характерных точек границ земельного участка, м
	X	Y		
1	2	3	4	5
1	382161.62	1395142.04	-	-
2	382164.07	1395140.61	-	-
3	382168.85	1395137.45	-	-
4	382176.74	1395131.55	-	-
5	382186.6	1395149.84	-	-
6	382203.97	1395139.09	-	-
7	382218.07	1395127.52	-	-
8	382231.62	1395102.69	-	-
9	382241.8	1395088.26	-	-
10	382248.15	1395129.98	-	-
11	382258.57	1395190.09	-	-
12	382249.33	1395185.22	-	-
13	382249.63	1395189.44	-	-
14	382245.95	1395226.16	-	-
15	382252	1395239.8	-	-
16	382253.91	1395269.41	-	-
17	382259.22	1395292.96	-	-
18	382268.34	1395300.55	-	-
19	382277.71	1395300.55	-	-
20	382280.06	1395314.11	-	-
21	382281.38	1395321.93	-	-
22	382277.52	1395323.44	-	-
23	382277.7	1395324.99	-	-
24	382266.08	1395335.99	-	-

## Земельный участок

вид объекта недвижимости

Лист № 8 раздела 4.2

Всего листов раздела 4.2: 10

Всего разделов: 8

Всего листов отчёта: 45

15.08.2024г. № КУВИ-001/2024-207172571

Кадастровый номер:

63:17:0904011:16

1	2	3	4	5
25	382251.06	1395355.39	-	-
26	382242.03	1395366.23	-	-
27	382222.73	1395379.48	-	-
28	382210.9	1395384.52	-	-
29	382180.71	1395235.15	-	-
30	382179.44	1395229	-	-
1	382161.62	1395142.04	-	-

## Земельный участок

вид объекта недвижимости

Лист № 9 раздела 4.2

Всего листов раздела 4.2: 10

Всего разделов: 8

Всего листов отчёта: 45

15.08.2024г. № КУВИ-001/2024-207172571

Кадастровый номер:

63:17:0904011:16

## Сведения о характерных точках границы части (частей) земельного участка

Учетный номер части: 63:17:0904011:16/5

## Система координат

Номер точки	Координаты, м		Описание закрепления на местности	Средняя квадратичная погрешность определения координат характерных точек границ земельного участка, м
	X	Y		
1	2	3	4	5
1	382218.07	1395127.52	-	-
2	382231.62	1395102.69	-	-
3	382241.8	1395088.26	-	-
4	382248.15	1395129.98	-	-
5	382258.57	1395190.09	-	-
6	382249.33	1395185.22	-	-
7	382249.63	1395189.44	-	-
8	382245.95	1395226.16	-	-
9	382252	1395239.8	-	-
10	382253.91	1395269.41	-	-
11	382259.22	1395292.96	-	-
12	382268.34	1395300.55	-	-
13	382277.71	1395300.55	-	-
14	382280.06	1395314.11	-	-
15	382281.38	1395321.93	-	-
16	382277.52	1395323.44	-	-
17	382277.7	1395324.99	-	-
18	382266.08	1395335.99	-	-
19	382251.06	1395355.39	-	-
20	382247.63	1395359.51	-	-
21	382245.34	1395352.29	-	-
22	382243.52	1395346.28	-	-
23	382241.94	1395340.19	-	-
24	382240.65	1395334.04	-	-

## Земельный участок

вид объекта недвижимости

Лист № 10 раздела 4.2

Всего листов раздела 4.2: 10

Всего разделов: 8

Всего листов отчёта: 45

15.08.2024г. № КУВИ-001/2024-207172571

Кадастровый номер:

63:17:0904011:16

1	2	3	4	5
25	382239.6	1395327.85	-	-
26	382236.71	1395309.43	-	-
27	382213.16	1395131.55	-	-
28	382218.07	1395127.52	-	-