

Филиал публично-правовой компании "Роскадастр" по Республике Адыгея

полное наименование органа регистрации прав

Выписка из Единого государственного реестра недвижимости об объекте недвижимости



Сведения о характеристиках объекта недвижимости

На основании запроса от 26.08.2024, поступившего на рассмотрение 26.08.2024, сообщаем, что согласно записям Единого государственного реестра недвижимости:

Раздел 1 Лист 1

Земельный участок			
вид объекта недвижимости			
Лист № 1 раздела 1	Всего листов раздела 1: 4	Всего разделов: 8	Всего листов выписки: 27
26.08.2024г. № КУВИ-001/2024-215434710			
Кадастровый номер:	01:03:2702002:132		
Номер кадастрового квартала:	01:03:2702002		
Дата присвоения кадастрового номера:	22.09.2006		
Ранее присвоенный государственный учетный номер:	данные отсутствуют		
Местоположение:	Местоположение установлено относительно ориентира, расположенного за пределами участка. Ориентир административное здание администрации МО "Красногвардейское сельское поселение". Участок находится примерно в 2700 м, по направлению на север от ориентира. Почтовый адрес ориентира: Адыгея респ, р-н Красногвардейский, с Красногвардейское, ул 50 лет Октября, 29, в границах СПК "Родина".		
Площадь:	27143 +/- 577		
Кадастровая стоимость, руб.:	11040143.82		
Кадастровые номера расположенных в пределах земельного участка объектов недвижимости:	данные отсутствуют		
Кадастровые номера объектов недвижимости, из которых образован объект недвижимости:	данные отсутствуют		
Кадастровые номера образованных объектов недвижимости:	данные отсутствуют		
Категория земель:	Земли сельскохозяйственного назначения		
Виды разрешенного использования:	Для обслуживания кирпичного завода		
Сведения о кадастровом инженере:	дата завершения кадастровых работ: 18.09.2006		
Сведения о лесах, водных объектах и об иных природных объектах, расположенных в пределах земельного участка:	данные отсутствуют		
Сведения о том, что земельный участок полностью расположен в границах зоны с особыми условиями использования территории, территории объекта культурного наследия, публичного сервитута:	данные отсутствуют		



ДОКУМЕНТ ПОДПИСАН  
ЭЛЕКТРОННОЙ ПОДПИСЬЮ

Сертификат: 00BV056B7401CB38D2B3576ACDC8425108

Владелец: ФЕДЕРАЛЬНАЯ СЛУЖБА ГОСУДАРСТВЕННОЙ

РЕГИСТРАЦИИ, КАДАСТРА И КАРТОГРАФИИ

Действителен: с 27.06.2023 по 19.09.2024

полное наименование должности

инициалы, фамилия

Земельный участок			
вид объекта недвижимости			
Лист № 2 раздела 1	Всего листов раздела 1: 4	Всего разделов: 8	Всего листов выписки: 27
26.08.2024г. № КУВИ-001/2024-215434710			
Кадастровый номер:		01:03:2702002:132	
Сведения о том, что земельный участок расположен в границах особой экономической зоны, территории опережающего развития, зоны территориального развития в Российской Федерации, игровой зоны:	данные отсутствуют		
Сведения о том, что земельный участок расположен в границах особо охраняемой природной территории, Байкальской природной территории и ее экологических зон, лесопарковом зеленом поясе, охотничьего угодья, лесничества:	данные отсутствуют		
Сведения о расположении земельного участка и (или) расположенного на нем объекта недвижимости в границах территории, в отношении которой принято решение о резервировании земель для государственных или муниципальных нужд:	данные отсутствуют		
Сведения о результатах проведения государственного земельного надзора:	данные отсутствуют		
Сведения о расположении земельного участка в границах территории, в отношении которой утвержден проект межевания территории:	данные отсутствуют		
Условный номер земельного участка:	данные отсутствуют		
Сведения о принятии акта и (или) заключении договора, предусматривающих предоставление в соответствии с земельным законодательством исполнительным органом государственным органом власти или органом местного самоуправления, находящегося в государственной или муниципальной собственности земельного участка для строительства наемного дома социального использования или наемного дома коммерческого использования:	данные отсутствуют		
Сведения о том, что земельный участок или земельные участки образованы на основании решения об изъятии земельного участка и (или) расположенного на нем объекта недвижимости для государственных или муниципальных нужд:	данные отсутствуют		
Сведения о том, что земельный участок образован из земель или земельного участка, государственная собственность на которые не разграничена:	данные отсутствуют		



ДОКУМЕНТ ПОДПИСАН  
ЭЛЕКТРОННОЙ ПОДПИСЬЮ

Сертификат: 00BV056B7401CB38D2B3576ACDC8425108

Владелец: ФЕДЕРАЛЬНАЯ СЛУЖБА ГОСУДАРСТВЕННОЙ

РЕГИСТРАЦИИ, КАДАСТРА И КАРТОГРАФИИ

Действителен: с 27.06.2023 по 19.09.2024

полное наименование должности

инициалы, фамилия



Земельный участок			
вид объекта недвижимости			
Лист № 4 раздела 1	Всего листов раздела 1: 4	Всего разделов: 8	Всего листов выписки: 27
26.08.2024г. № КУВИ-001/2024-215434710			
Кадастровый номер:		01:03:2702002:132	
		местоположения границ от 31.07.2020 № б/н выдан: Кадастровый инженер Чистякова Н.Н..	
Получатель выписки:		Суворова Любовь Андреевна	

полное наименование должности	 ДОКУМЕНТ ПОДПИСАН ЭЛЕКТРОННОЙ ПОДПИСЬЮ Сертификат: 00ВВ056В7401СВ38D2В3576АСDC8425108 Владелец: ФЕДЕРАЛЬНАЯ СЛУЖБА ГОСУДАРСТВЕННОЙ РЕГИСТРАЦИИ, КАДАСТРА И КАРТОГРАФИИ Действителен: с 27.06.2023 по 19.09.2024	инициалы, фамилия
-------------------------------	---	-------------------

## Выписка из Единого государственного реестра недвижимости об объекте недвижимости

## Сведения о зарегистрированных правах

Земельный участок			
вид объекта недвижимости			
Лист № 1 раздела 2	Всего листов раздела 2: 2	Всего разделов: 8	Всего листов выписки: 27
26.08.2024г. № КУВИ-001/2024-215434710			
Кадастровый номер:		01:03:2702002:132	
1	Правообладатель (правообладатели):	1.1	Физическое лицо
	Сведения о возможности предоставления третьим лицам персональных данных физического лица:	1.1.1	данные отсутствуют
2	Вид, номер, дата и время государственной регистрации права:	2.1	Собственность 01-01-09/008/2006-144 01.08.2012 00:00:00
3	Сведения об осуществлении государственной регистрации сделки, права без необходимого в силу закона согласия третьего лица, органа:	3.1	данные отсутствуют
4	Ограничение прав и обременение объекта недвижимости:		
4.1	вид:	Ипотека	
	дата государственной регистрации:	01.08.2012 00:00:00	
	номер государственной регистрации:	01-01-09/007/2012-318	
	срок, на который установлены ограничение прав и обременение объекта недвижимости:	Срок действия с 12.03.2012 по 11.03.2015	
	лицо, в пользу которого установлены ограничение прав и обременение объекта недвижимости:	Государственная корпорация "Агентство по страхованию вкладов", ИНН: 7708514824	
	сведения о возможности предоставления третьим лицам персональных данных физического лица	данные отсутствуют	
	основание государственной регистрации:	Договор ипотеки (залога недвижимости), № 39/1 ИФ-2012, выдан 01.08.2012, дата государственной регистрации: 01.08.2012, номер государственной регистрации: 01-01-09/007/2012-318	
	сведения об осуществлении государственной регистрации сделки, права, ограничения права без необходимого в силу закона согласия третьего лица, органа:	данные отсутствуют	
	сведения об управляющем залогом и о договоре управления залогом, если такой договор заключен для управления ипотекой:	данные отсутствуют	
	сведения о депозитарии, который осуществляет хранение бездвиженной документарной закладной или электронной закладной:		



ДОКУМЕНТ ПОДПИСАН  
ЭЛЕКТРОННОЙ ПОДПИСЬЮ

Сертификат: 00BV056B7401CB38D2B3576ACDC8425108

Владелец: ФЕДЕРАЛЬНАЯ СЛУЖБА ГОСУДАРСТВЕННОЙ  
РЕГИСТРАЦИИ, КАДАСТРА И КАРТОГРАФИИ  
Действителен: с 27.06.2023 по 19.09.2024

полное наименование должности

инициалы, фамилия

Земельный участок		
вид объекта недвижимости		
Лист № 2 раздела 2	Всего листов раздела 2: 2	Всего разделов: 8
Всего листов выписки: 27		
26.08.2024г. № КУВИ-001/2024-215434710		
Кадастровый номер:	01:03:2702002:132	
	ведения о внесении изменений или дополнений в регистрационную запись об ипотеке:	
5	Договоры участия в долевом строительстве:	не зарегистрировано
6	Заявленные в судебном порядке права требования:	данные отсутствуют
7	Сведения о возможности предоставления третьим лицам персональных данных физического лица	данные отсутствуют
8	Сведения о возражении в отношении зарегистрированного права:	данные отсутствуют
9	Сведения о наличии решения об изъятии объекта недвижимости для государственных и муниципальных нужд:	данные отсутствуют
10	Сведения о невозможности государственной регистрации без личного участия правообладателя или его законного представителя:	данные отсутствуют
11	Правопритязания и сведения о наличии поступивших, но не рассмотренных заявлений о проведении государственной регистрации права (перехода, прекращения права), ограничения права или обременения объекта недвижимости, сделки в отношении объекта недвижимости:	отсутствуют
11	Сведения о невозможности государственной регистрации перехода, прекращения, ограничения права на земельный участок из земель сельскохозяйственного назначения:	данные отсутствуют



ДОКУМЕНТ ПОДПИСАН  
ЭЛЕКТРОННОЙ ПОДПИСЬЮ

Сертификат: 00ВВ056В7401СВ38D2В3576АСDС8425108

Владелец: ФЕДЕРАЛЬНАЯ СЛУЖБА ГОСУДАРСТВЕННОЙ  
РЕГИСТРАЦИИ, КАДАСТРА И КАРТОГРАФИИ  
Действителен: с 27.06.2023 по 19.09.2024

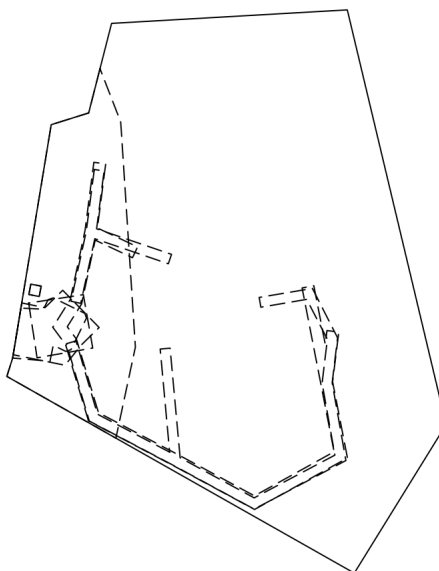
полное наименование должности

инициалы, фамилия


Выписка из Единого государственного реестра недвижимости об объекте недвижимости  
Описание местоположения земельного участка

Земельный участок			
вид объекта недвижимости			
Лист № 1 раздела 3	Всего листов раздела 3: 1	Всего разделов: 8	Всего листов выписки: 27
26.08.2024г. № КУВИ-001/2024-215434710			
Кадастровый номер:		01:03:2702002:132	

План (чертеж, схема) земельного участка



Масштаб 1:3000	Условные обозначения:		
----------------	-----------------------	--	--

полное наименование должности	 ДОКУМЕНТ ПОДПИСАН ЭЛЕКТРОННОЙ ПОДПИСЬЮ Сертификат: 00ВВ056В7401СВ38D2В3576АСDС8425108 Владелец: ФЕДЕРАЛЬНАЯ СЛУЖБА ГОСУДАРСТВЕННОЙ РЕГИСТРАЦИИ, КАДАСТРА И КАРТОГРАФИИ Действителен: с 27.06.2023 по 19.09.2024	инициалы, фамилия
-------------------------------	---	-------------------

## Выписка из Единого государственного реестра недвижимости об объекте недвижимости

## Описание местоположения земельного участка

Земельный участок			
вид объекта недвижимости			
Лист № 1 раздела 3.1	Всего листов раздела 3.1: 1	Всего разделов: 8	Всего листов выписки: 27
26.08.2024г. № КУВИ-001/2024-215434710			
Кадастровый номер:		01:03:2702002:132	

Описание местоположения границ земельного участка							
№ п/п	Номер точки		Дирекционный угол	Горизонтальное проложение, м	Описание закрепления на местности	Кадастровые номера смежных участков	Сведения об адресах правообладателей смежных земельных участков
	начальная	конечная					
1	2	3	4	5	6	7	8
1	1.1.1	1.1.2	17°32.9'	7.76	данные отсутствуют	01:03:2702002:920(2)	адрес отсутствует
2	1.1.2	1.1.3	9°22.7'	95.12	данные отсутствуют	данные отсутствуют	данные отсутствуют
3	1.1.3	1.1.4	72°35.9'	15.78	данные отсутствуют	01:03:0000000:1358	адрес отсутствует
4	1.1.3	1.1.3			данные отсутствуют	01:03:2702002:920(3)	адрес отсутствует
5	1.1.4	1.1.5	14°21.2'	37.19	данные отсутствуют	01:03:0000000:1358	адрес отсутствует
6	1.1.5	1.1.6	86°43.3'	94.94	данные отсутствуют	01:03:2702002:920(1)	адрес отсутствует
7	1.1.6	1.1.7	166°35.6'	171.45	данные отсутствуют	01:03:2702002:920(1)	адрес отсутствует
8	1.1.7	1.1.8	211°43.1'	70.26	данные отсутствуют	данные отсутствуют	данные отсутствуют
9	1.1.8	1.1.1	299°31.4'	160.56	данные отсутствуют	данные отсутствуют	данные отсутствуют
10	1.2.9	1.2.10	190°53.2'	4.24	данные отсутствуют	01:03:2702002:566	данные отсутствуют
11	1.2.10	1.2.11	101°1.1'	4.24	данные отсутствуют	01:03:2702002:566	данные отсутствуют
12	1.2.11	1.2.12	10°59.6'	4.25	данные отсутствуют	01:03:2702002:566	данные отсутствуют
13	1.2.12	1.2.9	280°51.6'	4.25	данные отсутствуют	01:03:2702002:566	данные отсутствуют



ДОКУМЕНТ ПОДПИСАН  
ЭЛЕКТРОННОЙ ПОДПИСЬЮ

Сертификат: 00BV056B7401CB38D2B3576ACDC8425108

Владелец: ФЕДЕРАЛЬНАЯ СЛУЖБА ГОСУДАРСТВЕННОЙ  
РЕГИСТРАЦИИ, КАДАСТРА И КАРТОГРАФИИ  
Действителен: с 27.06.2023 по 19.09.2024

полное наименование должности

инициалы, фамилия



## Выписка из Единого государственного реестра недвижимости об объекте недвижимости

## Описание местоположения земельного участка

Земельный участок			
вид объекта недвижимости			
Лист № 1 раздела 3.2	Всего листов раздела 3.2: 1	Всего разделов: 8	Всего листов выписки: 27
26.08.2024г. № КУВИ-001/2024-215434710			
Кадастровый номер:		01:03:2702002:132	

Сведения о характерных точках границы земельного участка				
Система координат МСК-23, зона 2				
Номер точки	Координаты, м		Описание закрепления на местности	Средняя квадратичная погрешность определения координат характерных точек границ земельного участка, м
	X	Y		
1	2	3	4	5
1	493450.41	2191620.84	-	-
2	493457.81	2191623.18	-	-
3	493551.66	2191638.68	-	-
4	493556.38	2191653.74	-	-
5	493592.41	2191662.96	-	-
6	493597.84	2191757.74	-	-
7	493431.06	2191797.49	-	-
8	493371.29	2191760.55	-	-
1	493450.41	2191620.84	-	-
1	493487.52	2191630.49	-	-
2	493486.72	2191634.66	-	-
3	493482.55	2191633.85	-	-
4	493483.36	2191629.69	-	-
1	493487.52	2191630.49	-	-



ДОКУМЕНТ ПОДПИСАН  
ЭЛЕКТРОННОЙ ПОДПИСЬЮ

Сертификат: 00ВВ056В7401СВ38D2В3576АСDС8425108

Владелец: ФЕДЕРАЛЬНАЯ СЛУЖБА ГОСУДАРСТВЕННОЙ  
РЕГИСТРАЦИИ, КАДАСТРА И КАРТОГРАФИИ  
Действителен: с 27.06.2023 по 19.09.2024

полное наименование должности

инициалы, фамилия

Выписка из Единого государственного реестра недвижимости об объекте недвижимости  
Сведения о частях земельного участка

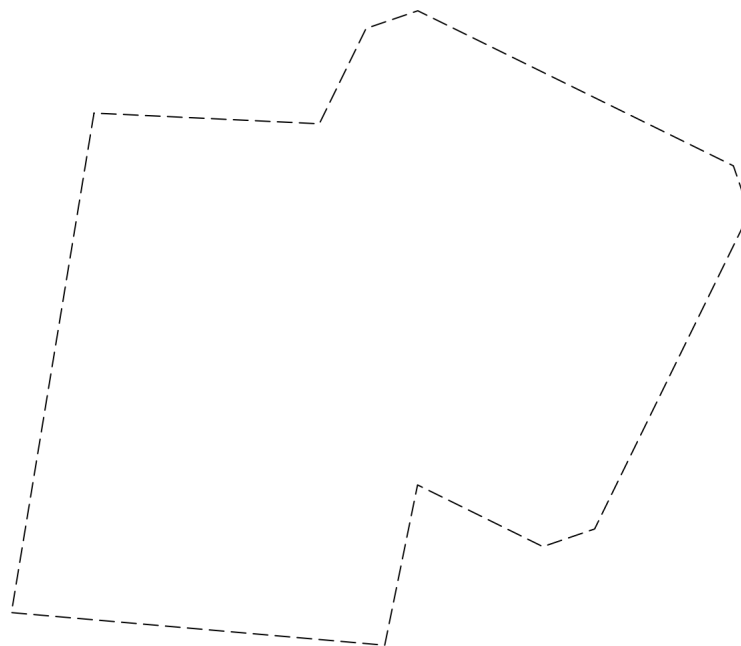
Земельный участок			
вид объекта недвижимости			

Лист № 1 раздела 4	Всего листов раздела 4: 7	Всего разделов: 8	Всего листов выписки: 27
--------------------	---------------------------	-------------------	--------------------------

26.08.2024г. № КУВИ-001/2024-215434710


Кадастровый номер: 01:03:2702002:132

План (чертеж, схема) части земельного участка | Учетный номер части: 01:03:2702002:132/2



Масштаб 1:300 | Условные обозначения:

полное наименование должности	инициалы, фамилия
-------------------------------	-------------------



ДОКУМЕНТ ПОДПИСАН  
ЭЛЕКТРОННОЙ ПОДПИСЬЮ

Сертификат: 00ВВ056В7401СВ38D2В3576АСDС8425108  
Владелец: ФЕДЕРАЛЬНАЯ СЛУЖБА ГОСУДАРСТВЕННОЙ  
РЕГИСТРАЦИИ, КАДАСТРА И КАРТОГРАФИИ  
Действителен: с 27.06.2023 по 19.09.2024

Земельный участок

вид объекта недвижимости

Лист № 2 раздела 4

Всего листов раздела 4: 7

Всего разделов: 8

Всего листов выписки: 27

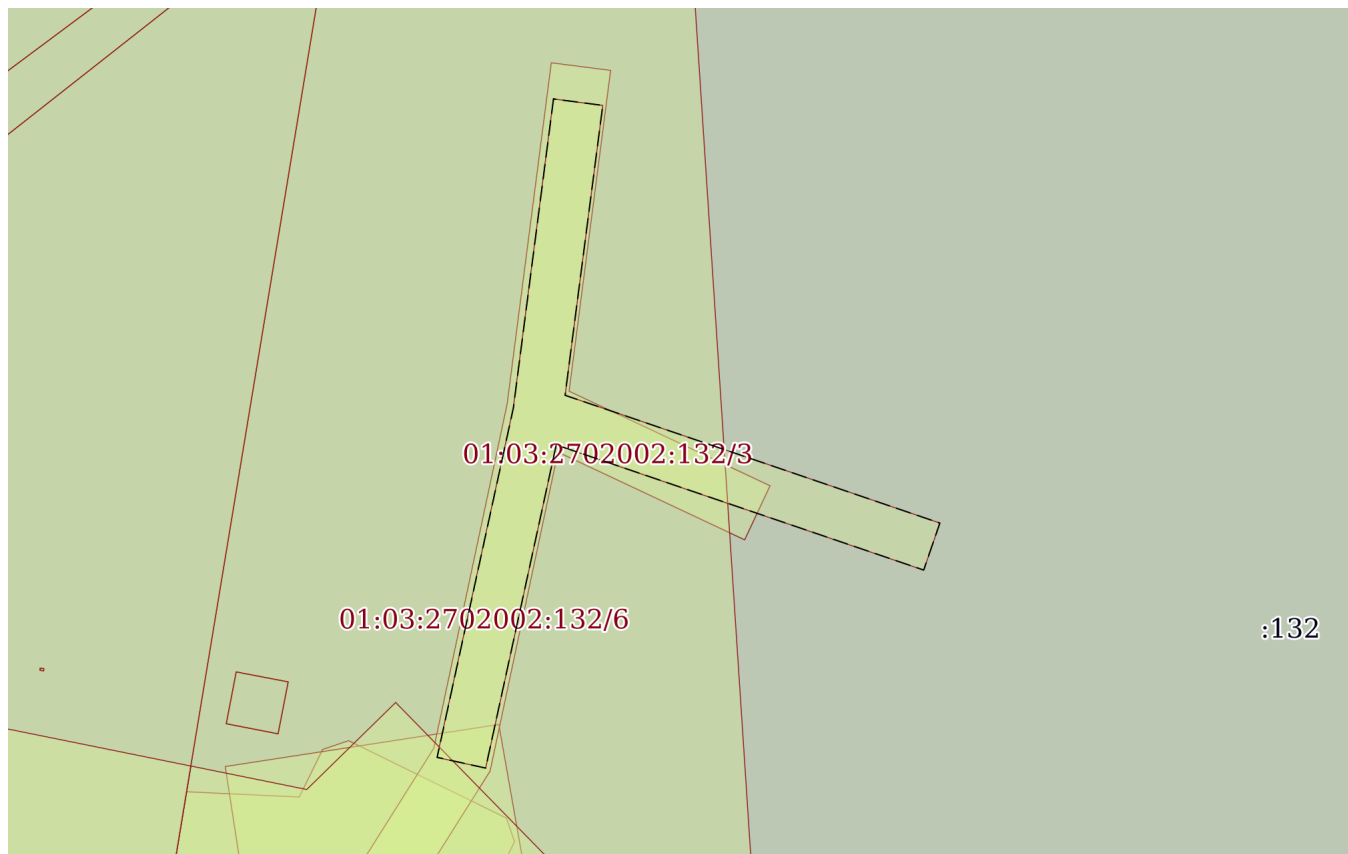
26.08.2024г. № КУВИ-001/2024-215434710

Кадастровый номер:

01:03:2702002:132

План (чертеж, схема) части земельного участка

Учетный номер части: 01:03:2702002:132/3



Масштаб 1:600

Условные обозначения:

ДОКУМЕНТ ПОДПИСАН  
ЭЛЕКТРОННОЙ ПОДПИСЬЮ

Сертификат: 00ВВ056В7401СВ38D2В3576АСDC8425108

Владелец: ФЕДЕРАЛЬНАЯ СЛУЖБА ГОСУДАРСТВЕННОЙ

РЕГИСТРАЦИИ, КАДАСТРА И КАРТОГРАФИИ

Действителен: с 27.06.2023 по 19.09.2024

полное наименование должности

инициалы, фамилия

Земельный участок

вид объекта недвижимости

Лист № 3 раздела 4

Всего листов раздела 4: 7

Всего разделов: 8

Всего листов выписки: 27

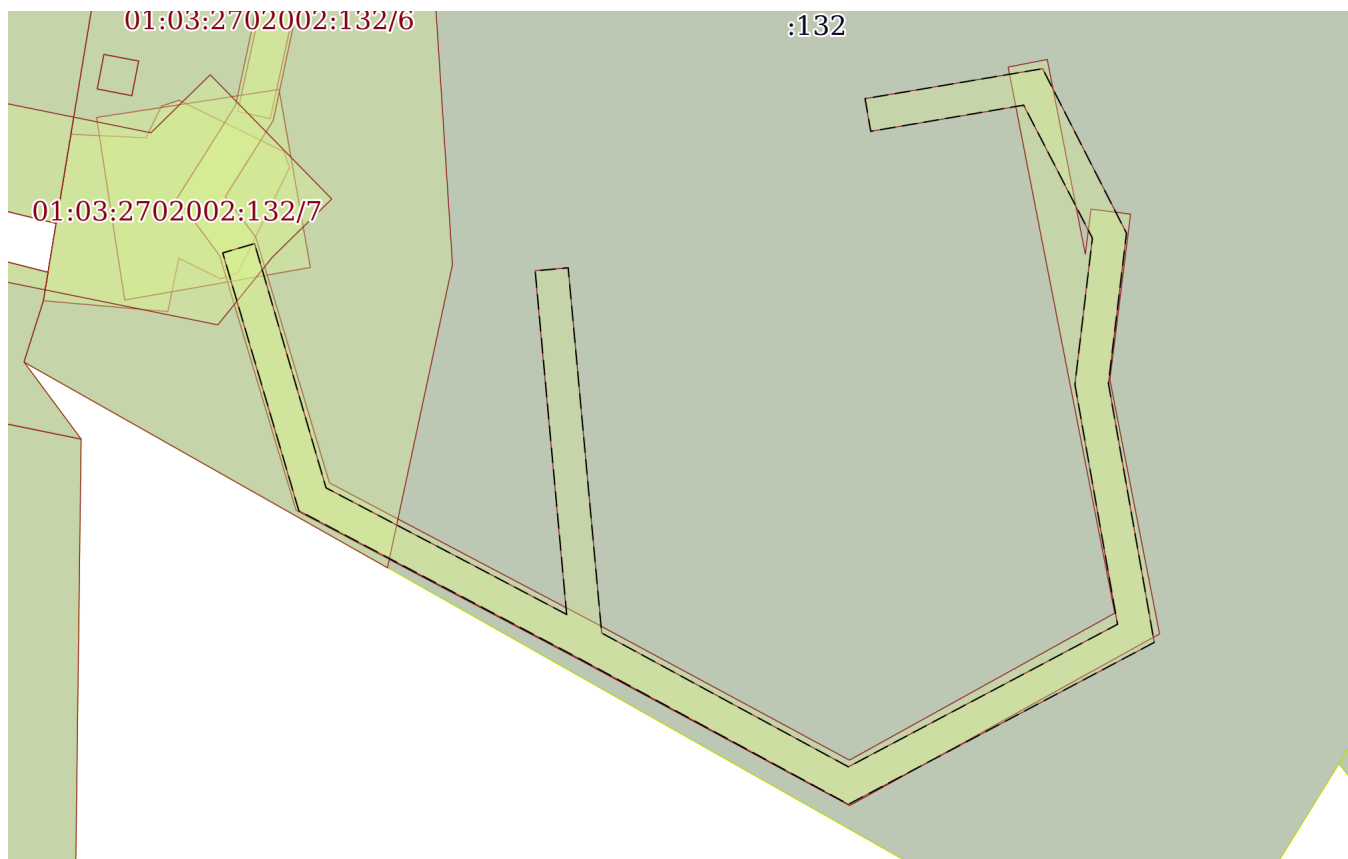
26.08.2024г. № КУВИ-001/2024-215434710

Кадастровый номер:

01:03:2702002:132

План (чертеж, схема) части земельного участка

Учетный номер части: 01:03:2702002:132/4



Масштаб 1:900

Условные обозначения:

ДОКУМЕНТ ПОДПИСАН  
ЭЛЕКТРОННОЙ ПОДПИСЬЮ

Сертификат: 00ВВ056В7401СВ38D2В3576АСDС8425108

Владелец: ФЕДЕРАЛЬНАЯ СЛУЖБА ГОСУДАРСТВЕННОЙ

РЕГИСТРАЦИИ, КАДАСТРА И КАРТОГРАФИИ

Действителен: с 27.06.2023 по 19.09.2024

полное наименование должности

инициалы, фамилия

Земельный участок

вид объекта недвижимости

Лист № 4 раздела 4

Всего листов раздела 4: 7

Всего разделов: 8

Всего листов выписки: 27

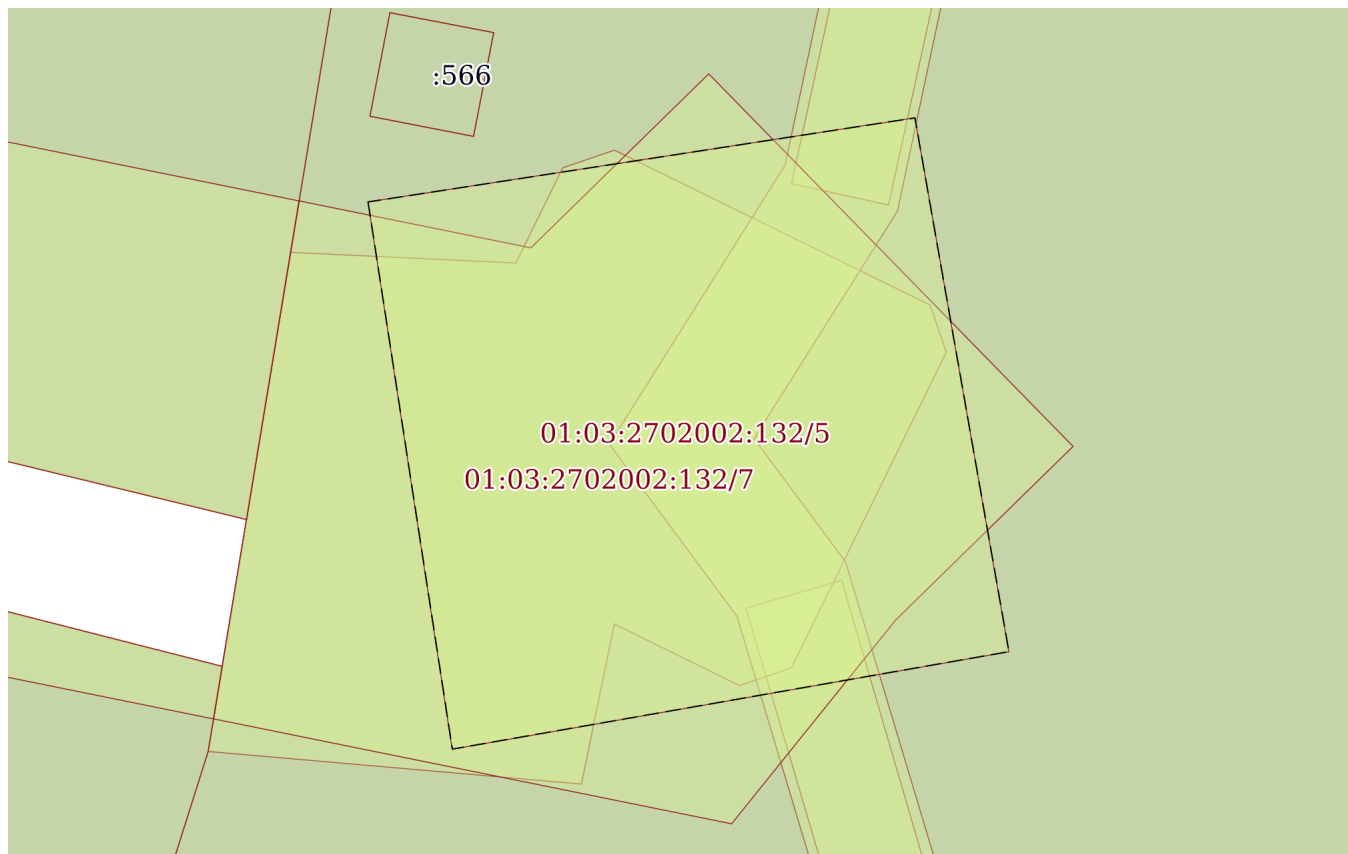
26.08.2024г. № КУВИ-001/2024-215434710

Кадастровый номер:

01:03:2702002:132

План (чертеж, схема) части земельного участка

Учетный номер части: 01:03:2702002:132/5



Масштаб 1:300

Условные обозначения:

ДОКУМЕНТ ПОДПИСАН  
ЭЛЕКТРОННОЙ ПОДПИСЬЮ

Сертификат: 00ВВ056В7401СВ38D2В3576АСDC8425108

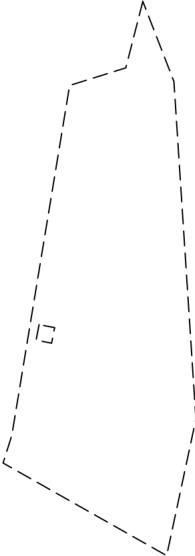
Владелец: ФЕДЕРАЛЬНАЯ СЛУЖБА ГОСУДАРСТВЕННОЙ

РЕГИСТРАЦИИ, КАДАСТРА И КАРТОГРАФИИ

Действителен: с 27.06.2023 по 19.09.2024

полное наименование должности

инициалы, фамилия

Земельный участок			
вид объекта недвижимости			
Лист № 5 раздела 4	Всего листов раздела 4: 7	Всего разделов: 8	Всего листов выписки: 27
26.08.2024г. № КУВИ-001/2024-215434710			
Кадастровый номер:		01:03:2702002:132	
План (чертеж, схема) части земельного участка		Учетный номер части: 01:03:2702002:132/6	
			
Масштаб 1:2000	Условные обозначения:		

полное наименование должности		ДОКУМЕНТ ПОДПИСАН	инициалы, фамилия
		ЭЛЕКТРОННОЙ ПОДПИСЬЮ	
Сертификат: 00ВВ056В7401СВ38D2В3576АСDС8425108		Владелец: ФЕДЕРАЛЬНАЯ СЛУЖБА ГОСУДАРСТВЕННОЙ	
РЕГИСТРАЦИИ, КАДАСТРА И КАРТОГРАФИИ		Действителен: с 27.06.2023 по 19.09.2024	

Земельный участок

вид объекта недвижимости

Лист № 6 раздела 4

Всего листов раздела 4: 7

Всего разделов: 8

Всего листов выписки: 27

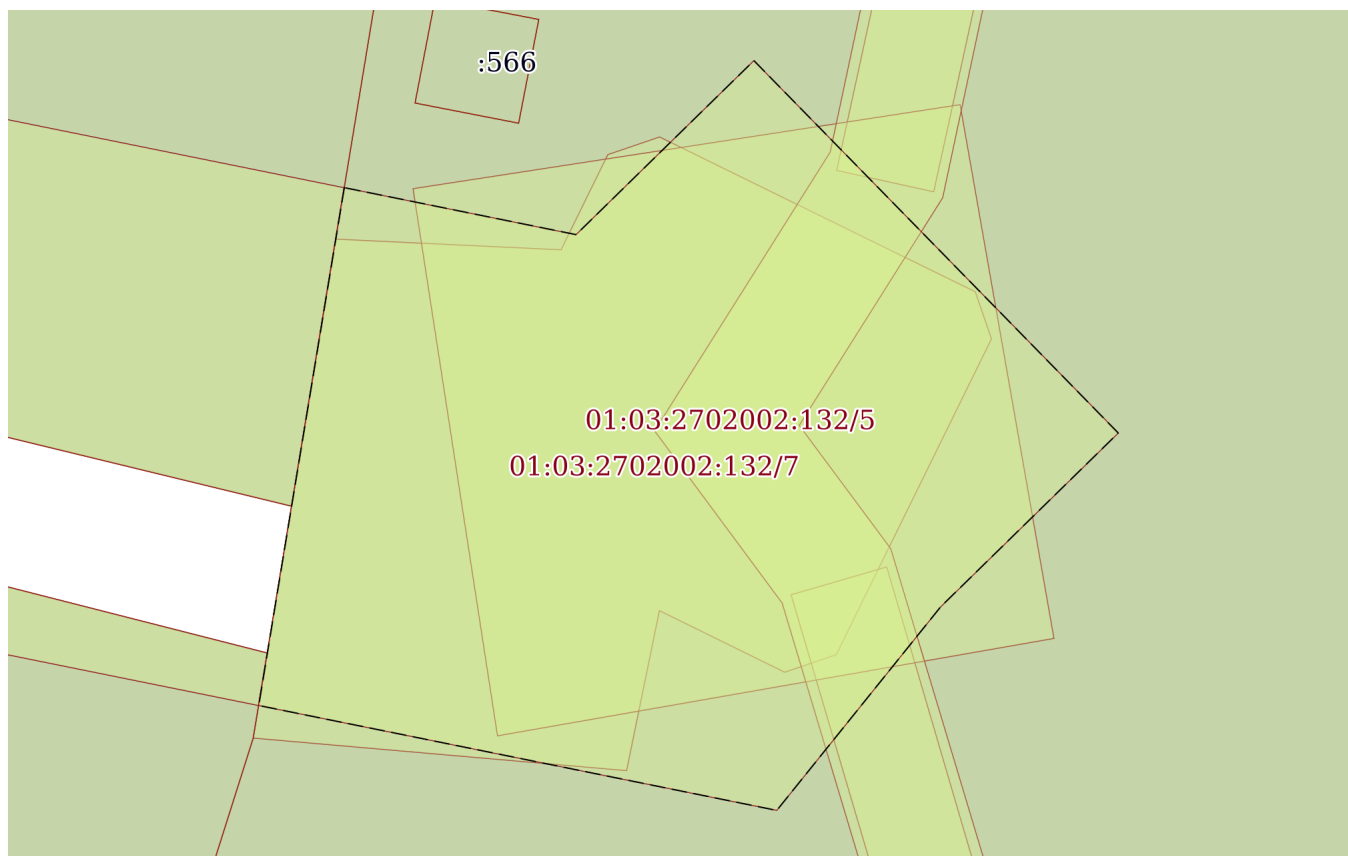
26.08.2024г. № КУВИ-001/2024-215434710

Кадастровый номер:

01:03:2702002:132

План (чертеж, схема) части земельного участка

Учетный номер части: 01:03:2702002:132/7



Масштаб 1:300

Условные обозначения:

ДОКУМЕНТ ПОДПИСАН  
ЭЛЕКТРОННОЙ ПОДПИСЬЮ

Сертификат: 00ВВ056В7401СВ38D2В3576АСDC8425108

Владелец: ФЕДЕРАЛЬНАЯ СЛУЖБА ГОСУДАРСТВЕННОЙ

РЕГИСТРАЦИИ, КАДАСТРА И КАРТОГРАФИИ

Действителен: с 27.06.2023 по 19.09.2024

ПОЛНОЕ НАИМЕНОВАНИЕ ДОЛЖНОСТИ

инициалы, фамилия

Земельный участок

вид объекта недвижимости

Лист № 7 раздела 4

Всего листов раздела 4: 7

Всего разделов: 8

Всего листов выписки: 27

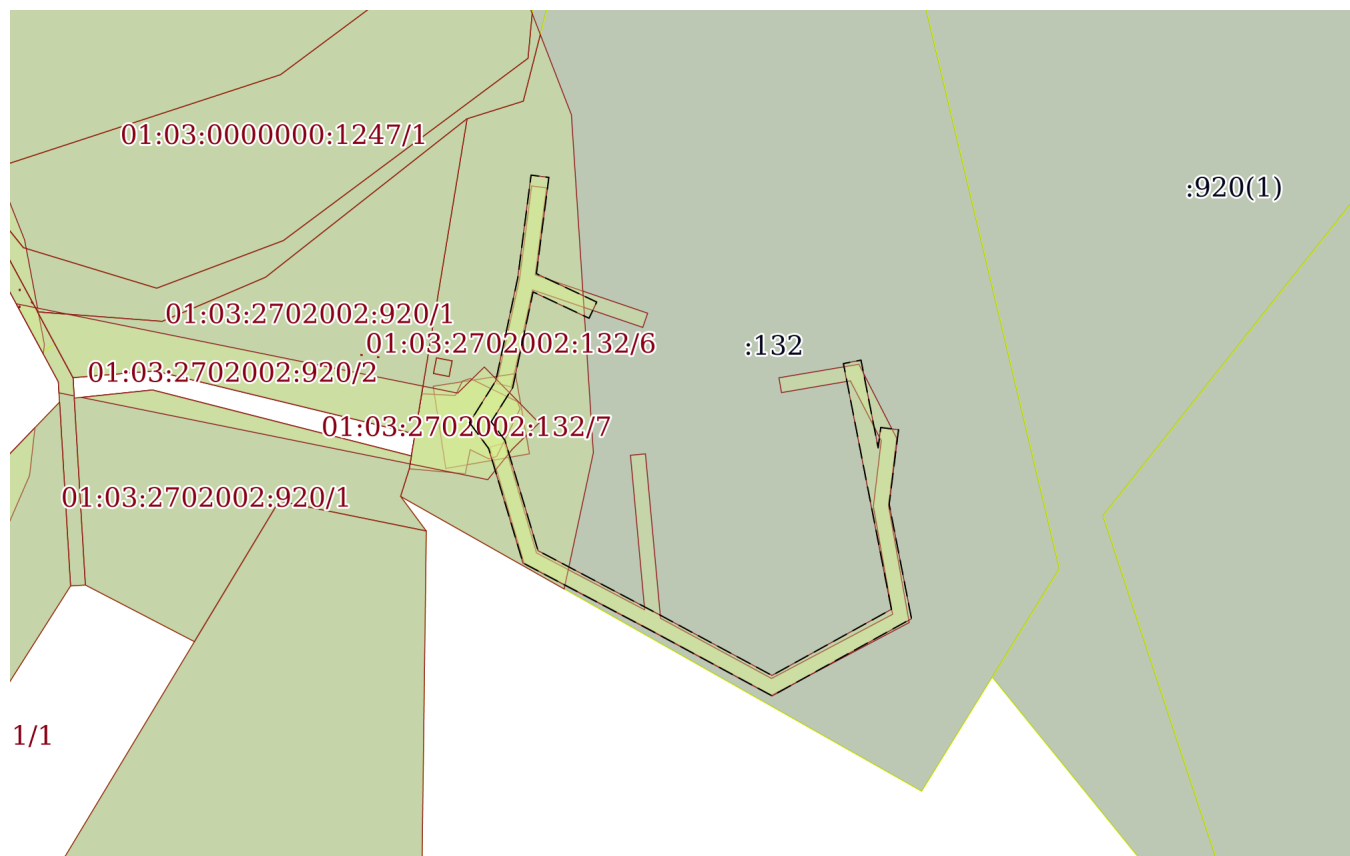
26.08.2024г. № КУВИ-001/2024-215434710

Кадастровый номер:

01:03:2702002:132

План (чертеж, схема) части земельного участка

Учетный номер части: 01:03:2702002:132/8



Масштаб 1:2000

Условные обозначения:



ДОКУМЕНТ ПОДПИСАН  
ЭЛЕКТРОННОЙ ПОДПИСЬЮ

Сертификат: 00ВВ056В7401СВ38D2В3576АСDС8425108

Владелец: ФЕДЕРАЛЬНАЯ СЛУЖБА ГОСУДАРСТВЕННОЙ  
РЕГИСТРАЦИИ, КАДАСТРА И КАРТОГРАФИИ  
Действителен: с 27.06.2023 по 19.09.2024

полное наименование должности

инициалы, фамилия



Выписка из Единого государственного реестра недвижимости об объекте недвижимости  
Сведения о частях земельного участка

Земельный участок			
вид объекта недвижимости			
Лист № 1 раздела 4.1	Всего листов раздела 4.1: 3	Всего разделов: 8	Всего листов выписки: 27
26.08.2024г. № КУВИ-001/2024-215434710			
Кадастровый номер:		01:03:2702002:132	

Учетный номер части	Площадь, м2	Содержание ограничения в использовании или ограничения права на объект недвижимости или обременения объекта недвижимости
1	2	3
01:03:2702002:132/2	502	вид ограничения (обременения): ограничения прав на земельный участок, предусмотренные статьей 56 Земельного кодекса Российской Федерации; Срок действия: не установлен; реквизиты документа-основания: постановление главы Красногвардейского района от 14.09.2006 № 343 выдан: Администрация Красногвардейского района; Содержание ограничения (обременения): Охранная зона ЛЭП 10 кВ
01:03:2702002:132/3	341.82	вид ограничения (обременения): ограничения прав на земельный участок, предусмотренные статьей 56 Земельного кодекса Российской Федерации; Срок действия: не установлен; реквизиты документа-основания: постановление главы Красногвардейского района от 14.09.2006 № 343 выдан: Администрация Красногвардейского района; Содержание ограничения (обременения): Охранная зона ЛЭП
01:03:2702002:132/4	1101	вид ограничения (обременения): ограничения прав на земельный участок, предусмотренные статьей 56 Земельного кодекса Российской Федерации; Срок действия: не установлен; реквизиты документа-основания: постановление главы Красногвардейского района от 14.09.2006 № 343 выдан: Администрация Красногвардейского района; Содержание ограничения (обременения): Охранная зона ЛЭП
01:03:2702002:132/5	495	вид ограничения (обременения): ограничения прав на земельный участок, предусмотренные статьей 56 Земельного кодекса Российской Федерации; Срок действия: не установлен; реквизиты документа-основания: карта (план) от 24.07.2014 № 02-0/1810 выдан: Управление Росреестра по Республике Адыгея; Содержание ограничения (обременения): Постановление Правительства РФ от 24 февраля 2009 г. № 160 «О порядке установления охранных зон объектов электросетевого хозяйства и особых условий использования земельных участков, расположенных в границах таких зон». В охранных зонах запрещается осуществлять любые действия, которые могут нарушить безопасную работу объектов электросетевого хозяйства, в том числе привести к их повреждению или уничтожению, и (или) повлечь причинение вреда жизни, здоровью граждан и имуществу физических или юридических лиц, а также повлечь нанесение экологического ущерба и возникновение пожаров, в том числе: а) набрасывать на провода и опоры воздушных линий электропередачи посторонние предметы, а также подниматься на опоры воздушных линий электропередачи; б) размещать любые объекты и предметы (материалы) в пределах созданных в соответствии с требованиями нормативно-технических документов проходов и подъездов для доступа к объектам электросетевого хозяйства, а также проводить любые работы и возводить сооружения, которые могут препятствовать доступу к объектам



ДОКУМЕНТ ПОДПИСАН  
ЭЛЕКТРОННОЙ ПОДПИСЬЮ

Сертификат: 00ВВ056В7401СВ38D2В3576АСDС8425108

Владелец: ФЕДЕРАЛЬНАЯ СЛУЖБА ГОСУДАРСТВЕННОЙ  
РЕГИСТРАЦИИ, КАДАСТРА И КАРТОГРАФИИ  
Действителен: с 27.06.2023 по 19.09.2024

полное наименование должности

инициалы, фамилия

Земельный участок			
вид объекта недвижимости			
Лист № 2 раздела 4.1	Всего листов раздела 4.1: 3	Всего разделов: 8	Всего листов выписки: 27

26.08.2024г. № КУВИ-001/2024-215434710

Кадастровый номер:

01:03:2702002:132

		<p>электросетевого хозяйства, без создания необходимых для такого доступа проходов и подъездов; в) находиться в пределах огороженной территории и помещениях распределительных устройств и подстанций, открывать двери и люки распределительных устройств и подстанций, производить переключения и подключения в электрических сетях (указанное требование не распространяется на работников, занятых выполнением разрешенных в установленном порядке работ), разводить огонь в пределах охранных зон вводных и распределительных устройств, подстанций, воздушных линий электропередачи, а также в охранных зонах кабельных линий электропередачи; г) размещать свалки; д) производить работы ударными механизмами, сбрасывать тяжести массой свыше 5 тонн, производить сброс и слив едких и коррозионных веществ и горюче-смазочных материалов (в охранных зонах подземных кабельных линий электропередачи).; Реестровый номер границы: 01:03-6.124; Вид зоны по документу: Охранная зона КТП Кр 5-321 входящая в ЭСК 10 кВ Кр 5 от ПС-35/10 кВ "Красногвардейская"; Тип зоны: Охранная зона инженерных коммуникаций; Номер: 6366; Индекс: Республика Адыгея, Красногвардейский район</p>
01:03:2702002:132/6	4791	<p>вид ограничения (обременения): ограничения прав на земельный участок, предусмотренные статьей 56 Земельного кодекса Российской Федерации; Срок действия: не установлен; реквизиты документа-основания: землеустроительное дело от 18.12.2015 № б/н выдан: ООО "Земельные ресурсы"; Содержание ограничения (обременения): В соответствии со ст. 65 Водного кодекса Российской Федерации от 03 июня 2006 года № 74-ФЗ в границах водоохранных зон запрещается: 1) использование сточных вод в целях регулирования плодородия почв; 2) размещение кладбищ, скотомогильников, объектов размещения отходов производства и потребления, химических, взрывчатых, токсичных, отравляющих и ядовитых веществ, пунктов захоронения радиоактивных отходов; 3) осуществление авиационных мер по борьбе с вредными организмами; 4) движение и стоянка транспортных средств (кроме специальных транспортных средств), за исключением их движения по дорогам и стоянки на дорогах и в специально оборудованных местах, имеющих твердое покрытие; 5) размещение автозаправочных станций, складов горюче-смазочных материалов (за исключением случаев, если автозаправочные станции, склады горюче-смазочных материалов размещены на территориях портов, судостроительных и судоремонтных организаций, инфраструктуры внутренних водных путей при условии соблюдения требований законодательства в области охраны окружающей среды и настоящего Кодекса), станций технического обслуживания, используемых для технического осмотра и ремонта транспортных средств, осуществление мойки транспортных средств; 6) размещение специализированных хранилищ пестицидов и агрохимикатов, применение пестицидов и агрохимикатов; 7) сброс сточных, в том числе дренажных, вод; 8) разведка и добыча общераспространенных полезных ископаемых (за исключением случаев, если разведка и добыча общераспространенных полезных ископаемых осуществляются пользователями недр, осуществляющими разведку и добычу иных видов полезных ископаемых, в границах предоставленных им в соответствии с законодательством Российской Федерации о недрах горных отводов и (или) геологических отводов на основании утвержденного технического проекта в соответствии со статьей 19.1 Закона Российской Федерации от 21 февраля 1992 года N 2395-1 "О недрах"). В границах водоохранной зоны допускается</p>



ДОКУМЕНТ ПОДПИСАН  
ЭЛЕКТРОННОЙ ПОДПИСЬЮ

Сертификат: 00BV056B7401CB38D2B3576ACDC8425108

Владелец: ФЕДЕРАЛЬНАЯ СЛУЖБА ГОСУДАРСТВЕННОЙ

РЕГИСТРАЦИИ, КАДАСТРА И КАРТОГРАФИИ

Действителен: с 27.06.2023 по 19.09.2024

полное наименование должности

инициалы, фамилия

Земельный участок			
вид объекта недвижимости			
Лист № 3 раздела 4.1	Всего листов раздела 4.1: 3	Всего разделов: 8	Всего листов выписки: 27
26.08.2024г. № КУВИ-001/2024-215434710			
Кадастровый номер:		01:03:2702002:132	
		проектирование, строительство, реконструкция, ввод в эксплуатацию, эксплуатация хозяйственных и иных объектов при условии оборудования таких объектов сооружениями, обеспечивающими охрану водных объектов от загрязнения, засорения и истощения вод в соответствии с водным законодательством и законодательством в области охраны окружающей среды.; Реестровый номер границы: 01:03-6.140; Вид зоны по документу: Часть водоохранной зоны Краснодарского водохранилища; Тип зоны: Водоохранная зона; Номер: б/н	
01:03:2702002:132/7	643	вид ограничения (обременения): ограничения прав на земельный участок, предусмотренные статьей 56 Земельного кодекса Российской Федерации; Срок действия: не установлен; реквизиты документа-основания: постановление Правительства Российской Федерации от 24.02.2009 № 160 выдан: Правительство Российской Федерации; Содержание ограничения (обременения): Порядок установления охранных зон объектов электросетевого комплекса (утв. Постановлением Правительства РФ от 24.02.2009 № 160); Реестровый номер границы: 01:03-6.334; Вид зоны по документу: Охранная зона части ВЛ-10 кВ Кр-5, входящая в электросетевой комплекс 10 кВ Кр-5 от ПС-35/10 кВ "Красногвардейская", с входящими ВЛ и ТП; Тип зоны: Охранная зона инженерных коммуникаций	
01:03:2702002:132/8	1533	вид ограничения (обременения): ограничения прав на земельный участок, предусмотренные статьей 56 Земельного кодекса Российской Федерации; Срок действия: не установлен; реквизиты документа-основания: описание местоположения границ от 31.07.2020 № б/н выдан: Кадастровый инженер Чистякова Н.Н.; Содержание ограничения (обременения): Ограничения изложены в Постановлении Правительства РФ "О порядке установления охранных зон объектов электросетевого хозяйства и особых условий использования земельных участков, расположенных в границах таких зон" №160 от 24.02.2009; Реестровый номер границы: 01:03-6.673; Вид объекта реестра границ: Зона с особыми условиями использования территории; Вид зоны по документу: Охранная зона объекта "ВЛ 0,4 кВ Кр5-321"; Тип зоны: Охранная зона инженерных коммуникаций	
1	данные отсутствуют	вид ограничения (обременения): ограничения прав на земельный участок, предусмотренные статьей 56 Земельного кодекса Российской Федерации; Срок действия: не установлен; реквизиты документа-основания: постановление главы Красногвардейского района от 14.09.2006 № 343 выдан: Администрация Красногвардейского района; Содержание ограничения (обременения): Водоохранная зона Краснодарского водохранилища	



ДОКУМЕНТ ПОДПИСАН  
ЭЛЕКТРОННОЙ ПОДПИСЬЮ

Сертификат: 00BV056B7401CB38D2B3576ACDC8425108

Владелец: ФЕДЕРАЛЬНАЯ СЛУЖБА ГОСУДАРСТВЕННОЙ

РЕГИСТРАЦИИ, КАДАСТРА И КАРТОГРАФИИ

Действителен: с 27.06.2023 по 19.09.2024

полное наименование должности

инициалы, фамилия

## Выписка из Единого государственного реестра недвижимости об объекте недвижимости

## Сведения о частях земельного участка

Земельный участок			
вид объекта недвижимости			
Лист № 1 раздела 4.2	Всего листов раздела 4.2: 8	Всего разделов: 8	Всего листов выписки: 27
26.08.2024г. № КУВИ-001/2024-215434710			
Кадастровый номер:		01:03:2702002:132	

Сведения о характерных точках границы части (частей) земельного участка				
Учетный номер части: 01:03:2702002:132/2				
Система координат МСК-23, зона 2				
Номер точки	Координаты, м		Описание закрепления на местности	Средняя квадратичная погрешность определения координат характерных точек границ земельного участка, м
	X	Y		
1	2	3	4	5
1	493477.88	2191626.5	-	-
2	493477.45	2191635.56	-	-
3	493481.28	2191637.44	-	-
4	493481.99	2191639.52	-	-
5	493475.76	2191652.21	-	-
6	493473.87	2191652.86	-	-
7	493461.17	2191646.63	-	-
8	493460.46	2191644.55	-	-
9	493462.94	2191639.51	-	-
10	493456.5	2191638.19	-	-
11	493457.81	2191623.18	-	-
1	493477.88	2191626.5	-	-

полное наименование должности		ДОКУМЕНТ ПОДПИСАН ЭЛЕКТРОННОЙ ПОДПИСЬЮ	инициалы, фамилия
	Сертификат: 00ВВ056В7401СВ38D2В3576АСDС8425108 Владелец: ФЕДЕРАЛЬНАЯ СЛУЖБА ГОСУДАРСТВЕННОЙ РЕГИСТРАЦИИ, КАДАСТРА И КАРТОГРАФИИ Действителен: с 27.06.2023 по 19.09.2024		

## Земельный участок

вид объекта недвижимости

Лист № 2 раздела 4.2

Всего листов раздела 4.2: 8

Всего разделов: 8

Всего листов выписки: 27

26.08.2024г. № КУВИ-001/2024-215434710

Кадастровый номер:

01:03:2702002:132

## Сведения о характерных точках границы части (частей) земельного участка

Учетный номер части: 01:03:2702002:132/3

Система координат МСК-23

Номер точки	Координаты, м		Описание закрепления на местности	Средняя квадратичная погрешность определения координат характерных точек границ земельного участка, м
	X	Y		
1	2	3	4	5
1	493533.62	2191656	-	0.1
2	493508.75	2191652.77	-	0.1
3	493480.65	2191646.64	-	0.1
4	493479.79	2191650.54	-	0.1
5	493505.79	2191656.22	-	0.1
6	493495.72	2191685.77	-	0.1
7	493499.5	2191687.07	-	0.1
8	493509.78	2191656.93	-	0.1
9	493533.1	2191659.96	-	0.1
1	493533.62	2191656	-	0.1



ДОКУМЕНТ ПОДПИСАН  
ЭЛЕКТРОННОЙ ПОДПИСЬЮ

Сертификат: 00ВВ056В7401СВ38D2В3576АСDС8425108

Владелец: ФЕДЕРАЛЬНАЯ СЛУЖБА ГОСУДАРСТВЕННОЙ  
РЕГИСТРАЦИИ, КАДАСТРА И КАРТОГРАФИИ  
Действителен: с 27.06.2023 по 19.09.2024

полное наименование должности

инициалы, фамилия

## Земельный участок

вид объекта недвижимости

Лист № 3 раздела 4.2

Всего листов раздела 4.2: 8

Всего разделов: 8

Всего листов выписки: 27

26.08.2024г. № КУВИ-001/2024-215434710

Кадастровый номер:

01:03:2702002:132

## Сведения о характерных точках границы части (частей) земельного участка

Учетный номер части: 01:03:2702002:132/4

Система координат МСК-23

Номер точки	Координаты, м		Описание закрепления на местности	Средняя квадратичная погрешность определения координат характерных точек границ земельного участка, м
	X	Y		
1	2	3	4	5
1	493419.94	2191686.3	-	0.1
2	493435.22	2191657.27	-	0.1
3	493464.69	2191648.65	-	0.1
4	493463.57	2191644.81	-	0.1
5	493432.46	2191653.99	-	0.1
6	493414.69	2191687.69	-	0.1
7	493397.03	2191720.3	-	0.1
8	493416.57	2191757.18	-	0.1
9	493447.83	2191751.65	-	0.1
10	493465.94	2191753.83	-	0.1
11	493485.8	2191743.71	-	0.1
12	493482.18	2191722.3	-	0.1
13	493478.24	2191722.98	-	0.1
14	493481.4	2191741.43	-	0.1
15	493465.35	2191749.72	-	0.1
16	493447.71	2191747.61	-	0.1
17	493418.75	2191752.75	-	0.1
18	493401.55	2191720.29	-	0.1
19	493417.7	2191690.52	-	0.1
20	493439.86	2191688.49	-	0.1
21	493461.77	2191686.48	-	0.1
22	493461.41	2191682.5	-	0.1
23	493439.5	2191684.51	-	0.1
1	493419.94	2191686.3	-	0.1



ДОКУМЕНТ ПОДПИСАН  
ЭЛЕКТРОННОЙ ПОДПИСЬЮ

Сертификат: 00ВВ056В7401СВ38D2В3576АСDС8425108

Владелец: ФЕДЕРАЛЬНАЯ СЛУЖБА ГОСУДАРСТВЕННОЙ

РЕГИСТРАЦИИ, КАДАСТРА И КАРТОГРАФИИ

Действителен: с 27.06.2023 по 19.09.2024

полное наименование должности

инициалы, фамилия

## Земельный участок

вид объекта недвижимости

Лист № 4 раздела 4.2

Всего листов раздела 4.2: 8

Всего разделов: 8

Всего листов выписки: 27

26.08.2024г. № КУВИ-001/2024-215434710

Кадастровый номер:

01:03:2702002:132

## Сведения о характерных точках границы части (частей) земельного участка

Учетный номер части: 01:03:2702002:132/5

Система координат МСК-23

Номер точки	Координаты, м		Описание закрепления на местности	Средняя квадратичная погрешность определения координат характерных точек границ земельного участка, м
	X	Y		
1	2	3	4	5
1	493479.91	2191629.61	-	0.2
2	493457.9	2191633	-	0.2
3	493461.82	2191655.38	-	0.2
4	493483.29	2191651.6	-	0.2
1	493479.91	2191629.61	-	0.2



ДОКУМЕНТ ПОДПИСАН  
ЭЛЕКТРОННОЙ ПОДПИСЬЮ

Сертификат: 00ВВ056В7401СВ38D2В3576АСDС8425108

Владелец: ФЕДЕРАЛЬНАЯ СЛУЖБА ГОСУДАРСТВЕННОЙ  
РЕГИСТРАЦИИ, КАДАСТРА И КАРТОГРАФИИ  
Действителен: с 27.06.2023 по 19.09.2024

полное наименование должности

инициалы, фамилия

Земельный участок			
вид объекта недвижимости			
Лист № 5 раздела 4.2	Всего листов раздела 4.2: 8	Всего разделов: 8	Всего листов выписки: 27

26.08.2024г. № КУВИ-001/2024-215434710

Кадастровый номер:

01:03:2702002:132

## Сведения о характерных точках границы части (частей) земельного участка

Учетный номер части: 01:03:2702002:132/6

Система координат МСК-23, зона 2

Номер точки	Координаты, м		Описание закрепления на местности	Средняя квадратичная погрешность определения координат характерных точек границ земельного участка, м
	X	Y		
1	2	3	4	5
1	493574.21	2191658.3	-	-
2	493552.73	2191666.63	-	-
3	493462.19	2191672.53	-	-
4	493425.58	2191664.69	-	-
5	493450.41	2191620.84	-	-
6	493457.81	2191623.18	-	-
7	493551.66	2191638.68	-	-
8	493556.38	2191653.74	-	-
1	493574.21	2191658.3	-	-
1	493487.52	2191630.49	-	-
2	493486.72	2191634.66	-	-
3	493482.55	2191633.85	-	-
4	493483.36	2191629.69	-	-
1	493487.52	2191630.49	-	-



ДОКУМЕНТ ПОДПИСАН  
ЭЛЕКТРОННОЙ ПОДПИСЬЮ

Сертификат: 00ВВ056В7401СВ38D2В3576АСDС8425108

Владелец: ФЕДЕРАЛЬНАЯ СЛУЖБА ГОСУДАРСТВЕННОЙ

РЕГИСТРАЦИИ, КАДАСТРА И КАРТОГРАФИИ

Действителен: с 27.06.2023 по 19.09.2024

полное наименование должности

инициалы, фамилия



## Земельный участок

вид объекта недвижимости

Лист № 6 раздела 4.2

Всего листов раздела 4.2: 8

Всего разделов: 8

Всего листов выписки: 27

26.08.2024г. № КУВИ-001/2024-215434710

Кадастровый номер:

01:03:2702002:132

## Сведения о характерных точках границы части (частей) земельного участка

Учетный номер части: 01:03:2702002:132/7

Система координат МСК-23, зона 2

Номер точки	Координаты, м		Описание закрепления на местности	Средняя квадратичная погрешность определения координат характерных точек границ земельного участка, м
	X	Y		
1	2	3	4	5
1	493479.95	2191626.84	-	-
2	493478.06	2191636.16	-	-
3	493485.06	2191643.31	-	-
4	493470.08	2191657.96	-	-
5	493463.09	2191650.82	-	-
6	493454.9	2191644.23	-	-
7	493459.12	2191623.4	-	-
8	493467.31	2191624.75	-	-
1	493479.95	2191626.84	-	-



ДОКУМЕНТ ПОДПИСАН  
ЭЛЕКТРОННОЙ ПОДПИСЬЮ

Сертификат: 00ВВ056В7401СВ38D2В3576АСDС8425108

Владелец: ФЕДЕРАЛЬНАЯ СЛУЖБА ГОСУДАРСТВЕННОЙ  
РЕГИСТРАЦИИ, КАДАСТРА И КАРТОГРАФИИ  
Действителен: с 27.06.2023 по 19.09.2024

полное наименование должности

инициалы, фамилия

## Земельный участок

вид объекта недвижимости

Лист № 7 раздела 4.2

Всего листов раздела 4.2: 8

Всего разделов: 8

Всего листов выписки: 27

26.08.2024г. № КУВИ-001/2024-215434710

Кадастровый номер:

01:03:2702002:132

## Сведения о характерных точках границы части (частей) земельного участка

Учетный номер части: 01:03:2702002:132/8

## Система координат

Номер точки	Координаты, м		Описание закрепления на местности	Средняя квадратичная погрешность определения координат характерных точек границ земельного участка, м
	X	Y		
1	2	3	4	5
1	493470.17	2191639.32	-	-
2	493481.38	2191646.38	-	-
3	493509.09	2191652.28	-	-
4	493536.53	2191655.83	-	-
5	493535.92	2191660.59	-	-
6	493510.11	2191657.25	-	-
7	493502.5	2191673.41	-	-
8	493498.16	2191671.37	-	-
9	493505.22	2191656.36	-	-
10	493479.55	2191650.9	-	-
11	493470.39	2191645.13	-	-
12	493465.43	2191648.81	-	-
13	493435.82	2191657.69	-	-
14	493418.86	2191689.83	-	-
15	493402.36	2191720.41	-	-
16	493420.1	2191752.43	-	-
17	493485.99	2191739.56	-	-
18	493486.91	2191744.27	-	-
19	493463.37	2191748.87	-	-
20	493468.85	2191749.56	-	-
21	493468.25	2191754.32	-	-
22	493448.28	2191751.82	-	-
23	493417.6	2191757.8	-	-
24	493396.89	2191720.44	-	-



ДОКУМЕНТ ПОДПИСАН  
ЭЛЕКТРОННОЙ ПОДПИСЬЮ

Сертификат: 00ВВ056В7401СВ38D2В3576АСDС8425108

Владелец: ФЕДЕРАЛЬНАЯ СЛУЖБА ГОСУДАРСТВЕННОЙ

РЕГИСТРАЦИИ, КАДАСТРА И КАРТОГРАФИИ

Действителен: с 27.06.2023 по 19.09.2024

полное наименование должности

инициалы, фамилия

## Земельный участок

вид объекта недвижимости

Лист № 8 раздела 4.2

Всего листов раздела 4.2: 8

Всего разделов: 8

Всего листов выписки: 27

26.08.2024г. № КУВИ-001/2024-215434710

Кадастровый номер:

01:03:2702002:132

1	2	3	4	5
25	493414.63	2191687.57	-	-
26	493432.52	2191653.67	-	-
27	493463.24	2191644.45	-	-
1	493470.17	2191639.32	-	-



ДОКУМЕНТ ПОДПИСАН  
ЭЛЕКТРОННОЙ ПОДПИСЬЮ

Сертификат: 00ВВ056В7401СВ38D2В3576АСDС8425108

Владелец: ФЕДЕРАЛЬНАЯ СЛУЖБА ГОСУДАРСТВЕННОЙ

РЕГИСТРАЦИИ, КАДАСТРА И КАРТОГРАФИИ

Действителен: с 27.06.2023 по 19.09.2024

полное наименование должности

инициалы, фамилия