

Филиал Федерального государственного бюджетного учреждения "Федеральная кадастровая палата Федеральной службы государственной регистрации, кадастра и картографии" по Краснодарскому краю
полное наименование органа регистрации прав

Выписка из Единого государственного реестра недвижимости об объекте недвижимости

Сведения о характеристиках объекта недвижимости

На основании запроса от 27.07.2022, поступившего на рассмотрение 27.07.2022, сообщаем, что согласно записям Единого государственного реестра недвижимости:

Раздел 1 Лист 1

Земельный участок			
вид объекта недвижимости			

Лист № 1 раздела 1	Всего листов раздела 1: 3	Всего разделов: 8	Всего листов выписки: 36
--------------------	---------------------------	-------------------	--------------------------

27.07.2022г. № КУВИ-001/2022-126939564	
Кадастровый номер:	23:41:0209001:2758
Номер кадастрового квартала:	23:41:0209001
Дата присвоения кадастрового номера:	17.12.2013

Ранее присвоенный государственный учетный номер:	данные отсутствуют
Местоположение:	Местоположение установлено относительно ориентира, расположенного в границах участка. Почтовый адрес ориентира: Краснодарский край, г. Горячий Ключ, секция 27.
Площадь:	11904 +/- 76
Кадастровая стоимость, руб.:	7440595.2
Кадастровые номера расположенных в пределах земельного участка объектов недвижимости:	данные отсутствуют
Кадастровые номера объектов недвижимости, из которых образован объект недвижимости:	23:41:0209001:51
Кадастровые номера образованных объектов недвижимости:	данные отсутствуют
Категория земель:	Земли сельскохозяйственного назначения
Виды разрешенного использования:	Для дачного строительства, садоводства и огородничества
Сведения о кадастровом инженеру:	данные отсутствуют
Сведения о лесах, водных объектах и об иных природных объектах, расположенных в пределах земельного участка:	данные отсутствуют
Сведения о том, что земельный участок полностью расположен в границах зоны с особыми условиями использования территории, территории объекта культурного наследия, публичного сервитута:	данные отсутствуют
Сведения о том, что земельный участок расположен в границах особой экономической зоны, территории опережающего социально-экономического развития, зоны территориального развития в Российской Федерации, игровой зоны:	данные отсутствуют

полное наименование должности	подпись	инициалы, фамилия
-------------------------------	---------	-------------------

М.П.

Земельный участок		
вид объекта недвижимости		
Лист № 2 раздела 1	Всего листов раздела 1: 3	Всего разделов: 8
Всего листов выписки: 36		
27.07.2022г. № КУВИ-001/2022-126939564		
Кадастровый номер:	23:41:0209001:2758	
Сведения о том, что земельный участок расположен в границах особо охраняемой природной территории, охотничьих угодий, лесничеств:	данные отсутствуют	
Сведения о результатах проведения государственного земельного надзора:	данные отсутствуют	
Сведения о расположении земельного участка в границах территории, в отношении которой утвержден проект межевания территории:	данные отсутствуют	
Условный номер земельного участка:	данные отсутствуют	
Сведения о принятии акта и (или) заключении договора, предусматривающих предоставление в соответствии с земельным законодательством исполнительным органом государственным органом власти или органом местного самоуправления, находящегося в государственной или муниципальной собственности земельного участка для строительства наемного дома социального использования или наемного дома коммерческого использования:	данные отсутствуют	
Сведения о том, что земельный участок или земельные участки образованы на основании решения об изъятии земельного участка и (или) расположенного на нем объекта недвижимости для государственных или муниципальных нужд:	данные отсутствуют	
Сведения о том, что земельный участок образован из земель или земельного участка, государственная собственность на которые не разграничена:	данные отсутствуют	
Сведения о наличии земельного спора о местоположении границ земельных участков:	данные отсутствуют	
Статус записи об объекте недвижимости:	Сведения об объекте недвижимости имеют статус "актуальные"	
Особые отметки:	Для данного земельного участка обеспечен доступ посредством земельного участка (земельных участков) с кадастровым номером (кадастровыми номерами): Земли общего пользования. Посредством данного земельного участка обеспечен доступ к земельному участку (земельным участкам) с кадастровым номером (кадастровыми номерами): 23:41:0209001:3677, 23:41:0209001:3678, 23:41:0209001:3849, 23:41:0209001:3869, 23:41:0209001:4333, 23:41:0209001:4334, 23:41:0209001:4350, 23:41:0209001:4351. Сведения об ограничениях права на объект недвижимости, обременениях данного объекта, не зарегистрированных в реестре прав, ограничений прав и обременений недвижимого имущества: вид ограничения (обременения): ограничения прав на земельный участок, предусмотренные статьями 56, 56.1 Земельного кодекса Российской Федерации; срок	
полное наименование должности	подпись	инициалы, фамилия

М.П.

Земельный участок			
вид объекта недвижимости			
Лист № 3 раздела 1	Всего листов раздела 1: 3	Всего разделов: 8	Всего листов выписки: 36
27.07.2022г. № КУВИ-001/2022-126939564			
Кадастровый номер:		23:41:0209001:2758	
		<p>действия: с 19.06.2017; реквизиты документа-основания: свидетельство о государственной регистрации права от 02.09.2011 № 883347 выдан: Управление Федеральной службы государственной регистрации, кадастра и картографии по Краснодарскому краю. вид ограничения (обременения): ограничения прав на земельный участок, предусмотренные статьями 56, 56.1 Земельного кодекса Российской Федерации; срок действия: с 20.12.2019; реквизиты документа-основания: постановление Правительства РФ "О порядке установления охранных зон объектов электросетевого хозяйства и особых условий использования земельных участков, расположенных в границах таких зон" от 24.02.2009 № 160 выдан: Правительство РФ. вид ограничения (обременения): ограничения прав на земельный участок, предусмотренные статьями 56, 56.1 Земельного кодекса Российской Федерации; срок действия: с 29.07.2021; реквизиты документа-основания: приказ Кубанского бассейнового водного управления (Кубанское БВУ) Федеральное агенство водных ресурсов "Об установлении зон затопления, подтопления" от 10.02.2021 № 15-пр выдан: Кубанское бассейновое водного управления (Кубанское БВУ) Федеральное агенство водных ресурсов. вид ограничения (обременения): ограничения прав на земельный участок, предусмотренные статьями 56, 56.1 Земельного кодекса Российской Федерации; срок действия: с 02.08.2021; реквизиты документа-основания: приказ Кубанского бассейнового водного управления (Кубанское БВУ) Федеральное агенство водных ресурсов "Об установлении зон затопления, подтопления" от 10.02.2021 № 15-пр выдан: Кубанское бассейновое водного управления (Кубанское БВУ) Федеральное агенство водных ресурсов.</p>	
Получатель выписки:		Буслаев Юрий Валерьевич	

полное наименование должности	подпись	инициалы, фамилия

М.П.

Выписка из Единого государственного реестра недвижимости об объекте недвижимости

Сведения о зарегистрированных правах

Земельный участок		
вид объекта недвижимости		
Лист № 1 раздела 2	Всего листов раздела 2: 9	Всего разделов: 8
Всего листов выписки: 36		
27.07.2022г. № КУВИ-001/2022-126939564		
Кадастровый номер:	23:41:0209001:2758	
1	Правообладатель (правообладатели):	1.1 Лалабекян Гоар Мгеровна, 22.11.1994, гор. Степанакерт Нагорно-Карабахской Республики, РОССИЯ, СНИЛС 162-838-695 05 паспорт гражданина Российской Федерации серия 03 15 №100051, выдан 09.12.2014, Отделом УФМС России по Краснодарскому краю в Западном округе гор. Краснодара Россия, Краснодарский край, г. Краснодар, ул. Проспект Чекистов, дом №24, корпус №1, кв. 249
2	Вид, номер, дата и время государственной регистрации права:	2.1 Собственность 23-23/010-23/010/801/2016-2430/2 28.03.2016 12:41:02
3	Сведения об осуществлении государственной регистрации сделки, права без необходимого в силу закона согласия третьего лица, органа:	3.1 данные отсутствуют
4	Ограничение прав и обременение объекта недвижимости:	
4.1	вид:	Запрещение регистрации
	дата государственной регистрации:	14.07.2022 09:49:41
	номер государственной регистрации:	23:41:0209001:2758-23/253/2022-15
	срок, на который установлено ограничение прав и обременение объекта недвижимости:	Срок действия не установлен
	лицо, в пользу которого установлено ограничение прав и обременение объекта недвижимости:	Не определено
	основание государственной регистрации:	Постановление о запрете на совершение действий по регистрации, № 309487727/2339, выдан 12.07.2022, ОСП по Западному округу города Краснодара ГУ ФССП России по КК
	сведения об осуществлении государственной регистрации сделки, права, ограничения права без необходимого в силу закона согласия третьего лица, органа:	данные отсутствуют
	сведения об управляющем залогом и о договоре управления залогом, если такой договор заключен для управления ипотекой:	данные отсутствуют

полное наименование должности	подпись	инициалы, фамилия
-------------------------------	---------	-------------------

М.П.

Земельный участок		
вид объекта недвижимости		
Лист № 2 раздела 2	Всего листов раздела 2: 9	
Всего разделов: 8	Всего листов выписки: 36	
27.07.2022г. № КУВИ-001/2022-126939564		
Кадастровый номер:	23:41:0209001:2758	
4.2	вид:	Запрещение регистрации
	дата государственной регистрации:	22.03.2022 10:53:52
	номер государственной регистрации:	23:41:0209001:2758-23/260/2022-11
	срок, на который установлено ограничение прав и обременение объекта недвижимости:	не установлен
	лицо, в пользу которого установлено ограничение прав и обременение объекта недвижимости:	не определено
	основание государственной регистрации:	Постановление о запрете на совершение действий по регистрации (pdf), № 295430237/2339, выдан 18.03.2022, ОСП по Западному округу города Краснодара ГУ ФССП России по КК
	сведения об осуществлении государственной регистрации сделки, права, ограничения права без необходимого в силу закона согласия третьего лица, органа:	данные отсутствуют
	сведения об управляющем залогом и о договоре управления залогом, если такой договор заключен для управления ипотекой:	данные отсутствуют
4.3	вид:	Запрещение регистрации
	дата государственной регистрации:	20.01.2022 10:24:54
	номер государственной регистрации:	23:41:0209001:2758-23/361/2022-10
	срок, на который установлено ограничение прав и обременение объекта недвижимости:	Срок действия не установлен
	лицо, в пользу которого установлено ограничение прав и обременение объекта недвижимости:	Не определено
	основание государственной регистрации:	Выписка из Федеральной службы судебных приставов, № 290224390/2339, выдан 18.01.2022, ОСП по Западному округу города Краснодара ГУ ФССП России по КК полное наименование должности уполномоченного федеральным законом должностного лица: Жукова Елена Евгеньевна
	сведения об осуществлении государственной регистрации сделки, права, ограничения права без необходимого в силу закона согласия третьего лица, органа:	данные отсутствуют
	сведения об управляющем залогом и о договоре управления залогом, если такой договор заключен для управления ипотекой:	данные отсутствуют

полное наименование должности	подпись	инициалы, фамилия
-------------------------------	---------	-------------------

М.П.

Земельный участок		
вид объекта недвижимости		
Лист № 3 раздела 2	Всего листов раздела 2: 9	
Всего разделов: 8	Всего листов выписки: 36	
27.07.2022г. № КУВИ-001/2022-126939564		
Кадастровый номер:	23:41:0209001:2758	
4.4	вид:	Запрещение регистрации
	дата государственной регистрации:	21.10.2021 16:58:33
	номер государственной регистрации:	23:41:0209001:2758-23/245/2021-9
	срок, на который установлено ограничение прав и обременение объекта недвижимости:	Срок действия не установлен
	лицо, в пользу которого установлено ограничение прав и обременение объекта недвижимости:	Не определено
	основание государственной регистрации:	Постановление о запрете на совершение действий по регистрации (pdf), № 281869673/2339, выдан 19.10.2021, ОСП по Западному округу города Краснодара ГУ ФССП России по КК
	сведения об осуществлении государственной регистрации сделки, права, ограничения права без необходимого в силу закона согласия третьего лица, органа:	данные отсутствуют
	сведения об управляющем залогом и о договоре управления залогом, если такой договор заключен для управления ипотекой:	данные отсутствуют
4.5	вид:	Запрещение регистрации
	дата государственной регистрации:	26.11.2020 15:59:19
	номер государственной регистрации:	23:41:0209001:2758-23/244/2020-4
	срок, на который установлено ограничение прав и обременение объекта недвижимости:	Срок действия не установлен
	лицо, в пользу которого установлено ограничение прав и обременение объекта недвижимости:	Не определено
	основание государственной регистрации:	Постановление о запрете на совершение действий по регистрации (pdf), № 229069395/2341, выдан 25.11.2020, Отдел судебных приставов по Прикубанскому округу г. Краснодара Главного управления Федеральной служб
	сведения об осуществлении государственной регистрации сделки, права, ограничения права без необходимого в силу закона согласия третьего лица, органа:	данные отсутствуют
	сведения об управляющем залогом и о договоре управления залогом, если такой договор заключен для управления ипотекой:	данные отсутствуют

полное наименование должности	подпись	инициалы, фамилия
-------------------------------	---------	-------------------

М.П.

Земельный участок		
вид объекта недвижимости		
Лист № 4 раздела 2	Всего листов раздела 2: 9	
Всего разделов: 8	Всего листов выписки: 36	
27.07.2022г. № КУВИ-001/2022-126939564		
Кадастровый номер:	23:41:0209001:2758	
4.6	вид:	Запрещение регистрации
	дата государственной регистрации:	20.10.2020 17:47:31
	номер государственной регистрации:	23:41:0209001:2758-23/255/2020-3
	срок, на который установлено ограничение прав и обременение объекта недвижимости:	не установлен
	лицо, в пользу которого установлено ограничение прав и обременение объекта недвижимости:	Не определено
	основание государственной регистрации:	Постановление о запрете на совершение действий по регистрации, № 223727135/2341, выдан 15.10.2020, Отдел судебных приставов по Прикубанскому округу г. Краснодара Главного управления Федеральной служб
	сведения об осуществлении государственной регистрации сделки, права, ограничения права без необходимого в силу закона согласия третьего лица, органа:	данные отсутствуют
	сведения об управляющем залогом и о договоре управления залогом, если такой договор заключен для управления ипотекой:	данные отсутствуют
4.7	вид:	Арест
	дата государственной регистрации:	30.06.2020 18:16:09
	номер государственной регистрации:	23:41:0209001:2758-23/010/2020-2
	срок, на который установлено ограничение прав и обременение объекта недвижимости:	Срок действия с 30.06.2020
	лицо, в пользу которого установлено ограничение прав и обременение объекта недвижимости:	Горячеключевской ГОСП УФССП России по Краснодарскому краю
	основание государственной регистрации:	Выписка из постановления судебного пристава - исполнителя Горячеключевского ГОСП УФССП России по Краснодарскому краю Кандария М.В. № 20440/19/23031-ИП, выдан 23.06.2020, Горячеключевской ГОСП УФССП России по Краснодарскому краю
	сведения об осуществлении государственной регистрации сделки, права, ограничения права без необходимого в силу закона согласия третьего лица, органа:	данные отсутствуют
	сведения об управляющем залогом и о договоре управления залогом, если такой договор заключен для управления ипотекой:	данные отсутствуют

полное наименование должности	подпись	инициалы, фамилия
-------------------------------	---------	-------------------

М.П.

Земельный участок		
вид объекта недвижимости		
Лист № 5 раздела 2	Всего листов раздела 2: 9	
Всего разделов: 8	Всего листов выписки: 36	
27.07.2022г. № КУВИ-001/2022-126939564		
Кадастровый номер:	23:41:0209001:2758	
4.8	вид:	Арест
	дата государственной регистрации:	27.03.2020 12:48:25
	номер государственной регистрации:	23:41:0209001:2758-23/010/2020-1
	срок, на который установлено ограничение прав и обременение объекта недвижимости:	Срок действия с 27.03.2020
	лицо, в пользу которого установлено ограничение прав и обременение объекта недвижимости:	Судебный пристав-исполнитель ОСП по Прикубанскому округу г. Краснодар Екимеева Л.Н.
	основание государственной регистрации:	Постановление о запрете регистрационных действий в отношении объектов недвижимого имущества, выдан 25.03.2020
	сведения об осуществлении государственной регистрации сделки, права, ограничения права без необходимого в силу закона согласия третьего лица, органа:	данные отсутствуют
	сведения об управляющем залогом и о договоре управления залогом, если такой договор заключен для управления ипотекой:	данные отсутствуют
4	Ограничение прав и обременение объекта недвижимости:	
4.1	вид:	Запрещение регистрации
	дата государственной регистрации:	01.07.2022 17:43:19
	номер государственной регистрации:	23:41:0209001:2758-23/361/2022-14
	срок, на который установлено ограничение прав и обременение объекта недвижимости:	Не установлен
	лицо, в пользу которого установлено ограничение прав и обременение объекта недвижимости:	Не определено
	основание государственной регистрации:	Постановление о запрете на совершение действий по регистрации, № 307581737/2339, выдан 28.06.2022, ОСП по Западному округу города Краснодара ГУ ФССП России по КК
	сведения об осуществлении государственной регистрации сделки, права, ограничения права без необходимого в силу закона согласия третьего лица, органа:	данные отсутствуют
	сведения об управляющем залогом и о договоре управления залогом, если такой договор заключен для управления ипотекой:	данные отсутствуют

полное наименование должности	подпись	инициалы, фамилия
-------------------------------	---------	-------------------

М.П.

Земельный участок			
вид объекта недвижимости			
Лист № 6 раздела 2	Всего листов раздела 2: 9	Всего разделов: 8	Всего листов выписки: 36
27.07.2022г. № КУВИ-001/2022-126939564			
Кадастровый номер:	23:41:0209001:2758		
4.2	вид:	Запрещение регистрации	
	дата государственной регистрации:	29.06.2022 14:13:18	
	номер государственной регистрации:	23:41:0209001:2758-23/230/2022-13	
	срок, на который установлено ограничение прав и обременение объекта недвижимости:	не установлен	
	лицо, в пользу которого установлено ограничение прав и обременение объекта недвижимости:	Не определено	
	основание государственной регистрации:	Постановление о запрете на совершение действий по регистрации (pdf), № 307373847/2339, выдан 27.06.2022, ОСП по Западному округу города Краснодара ГУ ФССП России по КК	
	сведения об осуществлении государственной регистрации сделки, права, ограничения права без необходимого в силу закона согласия третьего лица, органа:	данные отсутствуют	
сведения об управляющем залогом и о договоре управления залогом, если такой договор заключен для управления ипотекой:	данные отсутствуют		
4.3	вид:	Запрещение регистрации	
	дата государственной регистрации:	26.04.2022 16:36:52	
	номер государственной регистрации:	23:41:0209001:2758-23/232/2022-12	
	срок, на который установлено ограничение прав и обременение объекта недвижимости:	не установлен	
	лицо, в пользу которого установлено ограничение прав и обременение объекта недвижимости:	не определено	
	основание государственной регистрации:	Постановление о запрете на совершение действий по регистрации по ИП №65628/22/23039-ИП, № 299335076/2339, выдан 25.04.2022, ОСП по Западному округу города Краснодара ГУ ФССП России по КК полное наименование должности уполномоченного федеральным законом должностного лица: СПИ Серенко К.Д.	
	сведения об осуществлении государственной регистрации сделки, права, ограничения права без необходимого в силу закона согласия третьего лица, органа:	данные отсутствуют	
сведения об управляющем залогом и о договоре управления залогом, если такой договор заключен для управления ипотекой:	данные отсутствуют		

полное наименование должности	подпись	инициалы, фамилия
-------------------------------	---------	-------------------

М.П.

Земельный участок		
вид объекта недвижимости		
Лист № 7 раздела 2	Всего листов раздела 2: 9	
Всего разделов: 8	Всего листов выписки: 36	
27.07.2022г. № КУВИ-001/2022-126939564		
Кадастровый номер:	23:41:0209001:2758	
4.4	вид:	Запрещение регистрации
	дата государственной регистрации:	04.08.2021 11:30:26
	номер государственной регистрации:	23:41:0209001:2758-23/267/2021-8
	срок, на который установлено ограничение прав и обременение объекта недвижимости:	Срок действия не установлен
	лицо, в пользу которого установлено ограничение прав и обременение объекта недвижимости:	Не определено
	основание государственной регистрации:	Постановление о запрете на совершение действий по регистрации (pdf), № 275274477/2339, выдан 02.08.2021, ОСП по Западному округу города Краснодара ГУ ФССП России по КК полное наименование должности уполномоченного федеральным законом должностного лица: СПИ Жукова Елена Евгеньевна
	сведения об осуществлении государственной регистрации сделки, права, ограничения права без необходимого в силу закона согласия третьего лица, органа:	данные отсутствуют
	сведения об управляющем залогом и о договоре управления залогом, если такой договор заключен для управления ипотекой:	данные отсутствуют
4.5	вид:	Запрещение регистрации
	дата государственной регистрации:	06.07.2021 13:01:33
	номер государственной регистрации:	23:41:0209001:2758-23/256/2021-7
	срок, на который установлено ограничение прав и обременение объекта недвижимости:	не установлен
	лицо, в пользу которого установлено ограничение прав и обременение объекта недвижимости:	Не определено
	основание государственной регистрации:	Постановление о запрете на совершение действий по регистрации (pdf), № 273078921/2339, выдан 02.07.2021, ОСП по Западному округу города Краснодара ГУ ФССП России по КК
	сведения об осуществлении государственной регистрации сделки, права, ограничения права без необходимого в силу закона согласия третьего лица, органа:	данные отсутствуют
	сведения об управляющем залогом и о договоре управления залогом, если такой договор заключен для управления ипотекой:	данные отсутствуют

полное наименование должности	подпись	инициалы, фамилия
-------------------------------	---------	-------------------

М.П.

Земельный участок		
вид объекта недвижимости		
Лист № 8 раздела 2	Всего листов раздела 2: 9	Всего разделов: 8
Всего листов выписки: 36		
27.07.2022г. № КУВИ-001/2022-126939564		
Кадастровый номер:		23:41:0209001:2758
4.6	вид:	Запрещение регистрации
	дата государственной регистрации:	24.03.2021 14:46:01
	номер государственной регистрации:	23:41:0209001:2758-23/263/2021-6
	срок, на который установлено ограничение прав и обременение объекта недвижимости:	не установлен
	лицо, в пользу которого установлено ограничение прав и обременение объекта недвижимости:	не определено
	основание государственной регистрации:	Постановление о запрете на совершение действий по регистрации (pdf), № 38219694/2361, выдан 18.03.2021, МО по исполнению особых ИП
	сведения об осуществлении государственной регистрации сделки, права, ограничения права без необходимого в силу закона согласия третьего лица, органа:	данные отсутствуют
	сведения об управляющем залогом и о договоре управления залогом, если такой договор заключен для управления ипотекой:	данные отсутствуют
4.7	вид:	Запрещение регистрации
	дата государственной регистрации:	27.11.2020 18:41:12
	номер государственной регистрации:	23:41:0209001:2758-23/244/2020-5
	срок, на который установлено ограничение прав и обременение объекта недвижимости:	не установлен
	лицо, в пользу которого установлено ограничение прав и обременение объекта недвижимости:	не определено
	основание государственной регистрации:	Постановление о запрете на совершение действий по регистрации (pdf), № 229069422/2341, выдан 25.11.2020, Отдел судебных приставов по Прикубанскому округу г. Краснодара Главного управления Федеральной служб
	сведения об осуществлении государственной регистрации сделки, права, ограничения права без необходимого в силу закона согласия третьего лица, органа:	данные отсутствуют
	сведения об управляющем залогом и о договоре управления залогом, если такой договор заключен для управления ипотекой:	данные отсутствуют
5	Договоры участия в долевом строительстве:	не зарегистрировано
6	Заявленные в судебном порядке права требования:	данные отсутствуют

полное наименование должности	подпись	инициалы, фамилия
-------------------------------	---------	-------------------

М.П.

Земельный участок		
вид объекта недвижимости		
Лист № 9 раздела 2	Всего листов раздела 2: 9	Всего разделов: 8
Всего листов выписки: 36		
27.07.2022г. № КУВИ-001/2022-126939564		
Кадастровый номер:	23:41:0209001:2758	
7	Сведения о возражении в отношении зарегистрированного права:	данные отсутствуют
8	Сведения о наличии решения об изъятии объекта недвижимости для государственных и муниципальных нужд:	данные отсутствуют
9	Сведения о невозможности государственной регистрации без личного участия правообладателя или его законного представителя:	данные отсутствуют
10	Правопритязания и сведения о наличии поступивших, но не рассмотренных заявлений о проведении государственной регистрации права (перехода, прекращения права), ограничения права или обременения объекта недвижимости, сделки в отношении объекта недвижимости:	отсутствуют
11	Сведения о невозможности государственной регистрации перехода, прекращения, ограничения права на земельный участок из земель сельскохозяйственного назначения:	данные отсутствуют

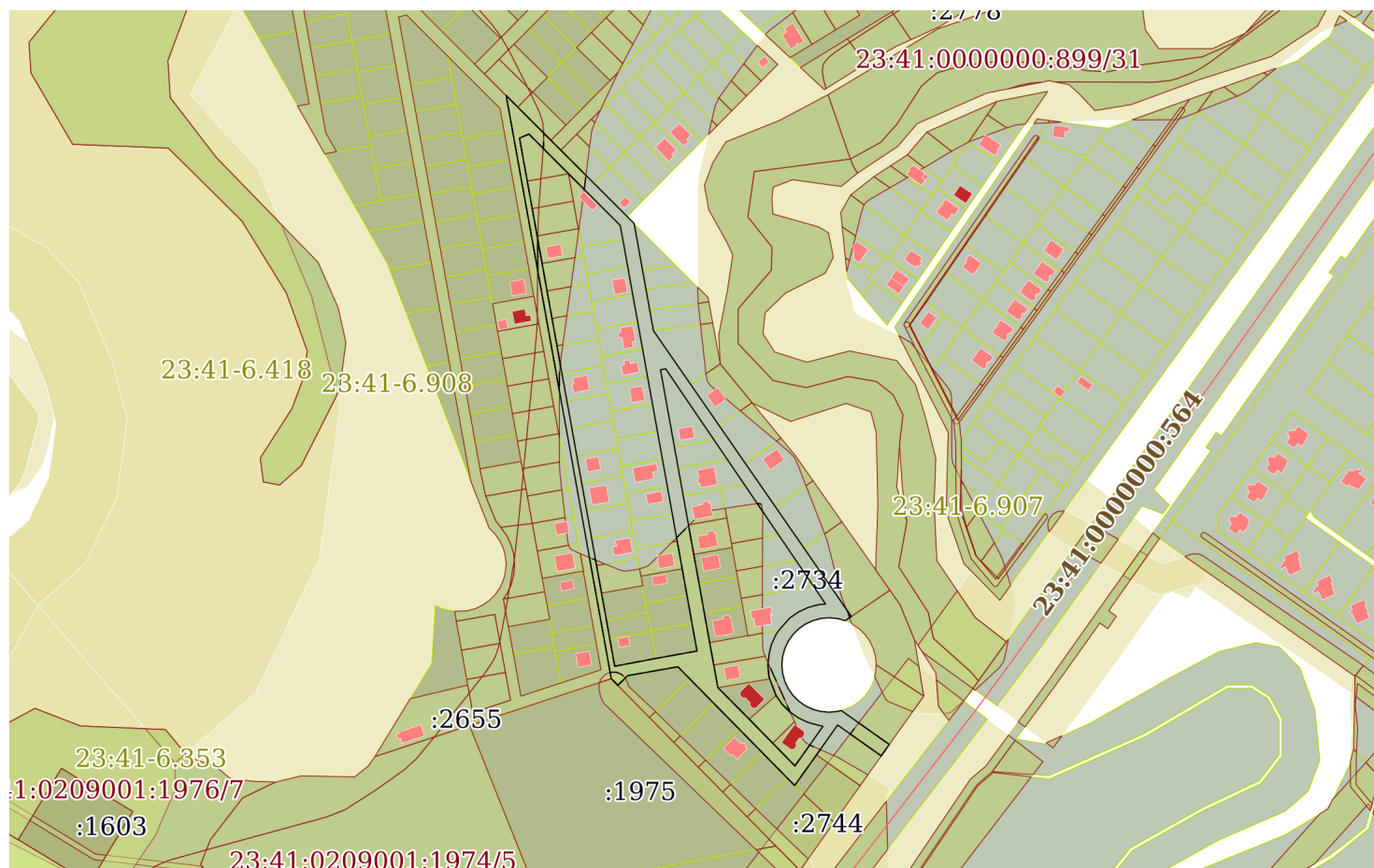
полное наименование должности	подпись	инициалы, фамилия

М.П.

Выписка из Единого государственного реестра недвижимости об объекте недвижимости
 Описание местоположения земельного участка

Земельный участок			
вид объекта недвижимости			
Лист № 1 раздела 3	Всего листов раздела 3: 1	Всего разделов: 8	Всего листов выписки: 36
27.07.2022г. № КУВИ-001/2022-126939564			
Кадастровый номер:		23:41:0209001:2758	

План (чертеж, схема) земельного участка



Масштаб 1:5000

Условные обозначения:

полное наименование должности	подпись	инициалы, фамилия

М.П.

Выписка из Единого государственного реестра недвижимости об объекте недвижимости

Описание местоположения земельного участка

Земельный участок			
вид объекта недвижимости			
Лист № 1 раздела 3.1	Всего листов раздела 3.1: 6	Всего разделов: 8	Всего листов выписки: 36
27.07.2022г. № КУВИ-001/2022-126939564			
Кадастровый номер:		23:41:0209001:2758	

Описание местоположения границ земельного участка							
№ п/п	Номер точки		Дирекционн ый угол	Горизонтальное проложение, м	Описание закрепления на местности	Кадастровые номера смежных участков	Сведения об адресах правообладателей смежных земельных участков
	началь ная	конеч ная					
1	2	3	4	5	6	7	8
1	1.1.1	1.1.2	135°0.2'	129.76	данные отсутствуют	данные отсутствуют	данные отсутствуют
2	1.1.1	1.1.1			данные отсутствуют	23:41:0209001:3830	адрес отсутствует
3	1.1.2	1.1.3	169°46.7'	78.11	данные отсутствуют	данные отсутствуют	данные отсутствуют
4	1.1.2	1.1.2			данные отсутствуют	23:41:0209001:4371	Краснодарский край, г. Краснодар, ул. Рашиповская, д. 84, кв. 18
5	1.1.3	1.1.4	145°17.5'	46.82	данные отсутствуют	23:41:0209001:2757	Россия, Краснодарский край, г. Горячий Ключ, секция 27
6	1.1.3	1.1.3			данные отсутствуют	23:41:0209001:4374	Краснодарский край, г. Краснодар, ул. Рашиповская, д. 84, кв. 18
7	1.1.4	1.1.5	145°17.9'	83.42	данные отсутствуют	данные отсутствуют	данные отсутствуют
8	1.1.4	1.1.4			данные отсутствуют	23:41:0209001:2760	Россия, Сахалинская область, район. Южно-Курильский, п. Горячий Пляж, д. 42, кв. 4
9	1.1.5	1.1.6	145°18.0'	59.48	данные отсутствуют	данные отсутствуют	данные отсутствуют
10	1.1.5	1.1.5			данные отсутствуют	23:41:0209001:2762	Россия, Свердловская область, район. Режевской, г. Реж, ул. Красноармейская, д. 48, кв. 8
11	1.1.6	1.1.7	145°17.5'	59.48	данные отсутствуют	23:41:0209001:2749	адрес отсутствует
12	1.1.6	1.1.6			данные отсутствуют	23:41:0209001:2759	Россия, Краснодарский край, г. Горячий Ключ, ул. Ленина, дом №77, кв. 2
13	1.1.7	1.1.8	235°42.5'	5.29	данные отсутствуют	23:41:0209001:2748	Россия, Волгоградская обл., г. Урюпинск, пер. Колхозный, д.13
14	1.1.8	1.1.9	285°1.5'	5.9	данные отсутствуют	данные отсутствуют	данные отсутствуют
15	1.1.9	1.1.10	274°57.4'	5.9	данные отсутствуют	данные отсутствуют	данные отсутствуют
16	1.1.10	1.1.11	265°2.6'	5.9	данные отсутствуют	данные отсутствуют	данные отсутствуют
17	1.1.11	1.1.12	254°58.5'	5.9	данные отсутствуют	данные отсутствуют	данные отсутствуют
18	1.1.12	1.1.13	245°2.5'	5.9	данные отсутствуют	данные отсутствуют	данные отсутствуют
19	1.1.13	1.1.14	234°56.2'	5.9	данные отсутствуют	данные отсутствуют	данные отсутствуют
20	1.1.14	1.1.15	225°0.0'	5.9	данные отсутствуют	данные отсутствуют	данные отсутствуют
21	1.1.15	1.1.16	215°3.8'	5.9	данные отсутствуют	данные отсутствуют	данные отсутствуют
22	1.1.16	1.1.17	204°57.5'	5.9	данные отсутствуют	данные отсутствуют	данные отсутствуют
23	1.1.17	1.1.18	195°1.5'	5.9	данные отсутствуют	данные отсутствуют	данные отсутствуют

полное наименование должности	подпись	инициалы, фамилия
-------------------------------	---------	-------------------

М.П.

Земельный участок							
вид объекта недвижимости							
Лист № 2 раздела 3.1		Всего листов раздела 3.1: 6		Всего разделов: 8		Всего листов выписки: 36	
27.07.2022г. № КУВИ-001/2022-126939564							
Кадастровый номер:				23:41:0209001:2758			
24	1.1.18	1.1.19	184°57.4'	5.9	данные отсутствуют	данные отсутствуют	данные отсутствуют
25	1.1.19	1.1.20	175°2.6'	5.9	данные отсутствуют	данные отсутствуют	данные отсутствуют
26	1.1.20	1.1.21	164°58.5'	5.9	данные отсутствуют	данные отсутствуют	данные отсутствуют
27	1.1.21	1.1.22	155°2.5'	5.9	данные отсутствуют	данные отсутствуют	данные отсутствуют
28	1.1.22	1.1.23	144°56.2'	5.9	данные отсутствуют	данные отсутствуют	данные отсутствуют
29	1.1.23	1.1.24	135°0.0'	5.9	данные отсутствуют	данные отсутствуют	данные отсутствуют
30	1.1.24	1.1.25	125°3.8'	5.9	данные отсутствуют	данные отсутствуют	данные отсутствуют
31	1.1.25	1.1.26	114°57.5'	5.9	данные отсутствуют	данные отсутствуют	данные отсутствуют
32	1.1.26	1.1.27	105°1.5'	5.9	данные отсутствуют	данные отсутствуют	данные отсутствуют
33	1.1.27	1.1.28	94°57.4'	5.9	данные отсутствуют	данные отсутствуют	данные отсутствуют
34	1.1.28	1.1.29	85°2.6'	5.9	данные отсутствуют	данные отсутствуют	данные отсутствуют
35	1.1.29	1.1.30	75°4.9'	2.84	данные отсутствуют	данные отсутствуют	данные отсутствуют
36	1.1.30	1.1.31	125°13.4'	42.31	данные отсутствуют	23:41:0209001:2747	Россия, Волгоградская обл., г. Урюпинск, пер. Колхозный, д.13
37	1.1.31	1.1.32	215°13.9'	10.0	данные отсутствуют	данные отсутствуют	данные отсутствуют
38	1.1.32	1.1.33	305°14.2'	38.32	данные отсутствуют	23:41:0209001:2746	Россия, Краснодарский край, г. Краснодар, Карасунский округ, ул. Ставропольская, дом №133, корпус №1, кв. 71
39	1.1.33	1.1.34	215°14.2'	26.1	данные отсутствуют	23:41:0209001:2746	Россия, Краснодарский край, г. Краснодар, Карасунский округ, ул. Ставропольская, дом №133, корпус №1, кв. 71
40	1.1.34	1.1.35	215°30.5'	27.1	данные отсутствуют	23:41:0209001:2745	адрес отсутствует
41	1.1.35	1.1.36	315°29.0'	7.55	данные отсутствуют	23:41:0209001:2744	Россия, Краснодарский край, г. Краснодар, Прикубанский округ, ул. Фестивальная, дом №6, кв. 143
42	1.1.36	1.1.37	315°29.2'	25.0	данные отсутствуют	23:41:0209001:2742	arhit4@yandex.ru, Россия, Краснодарский край, г. Горячий Ключ, ул. Вишневая, дом №1Е
43	1.1.37	1.1.38	315°29.2'	25.0	данные отсутствуют	23:41:0209001:2741	Россия, Ханты-Мансийский автономный округ - Югра, район. Октябрьский, пгт. Андра, мкр. Спортивный, д. 2, кв. 18
44	1.1.38	1.1.39	315°29.2'	25.0	данные отсутствуют	23:41:0209001:2740	Россия, Краснодарский край, г. Краснодар, округ. Калининский сельский
45	1.1.39	1.1.40	315°29.2'	25.0	данные отсутствуют	23:41:0209001:2739	кв. 2, дом №18, ул. Центральная, г. Ейск, п. Морской, Краснодарский край, Россия
46	1.1.40	1.1.41	315°26.6'	11.87	данные отсутствуют	23:41:0209001:2743	Россия, Краснодарский край, г. Горячий Ключ
47	1.1.41	1.1.42	259°57.5'	36.59	данные отсутствуют	23:41:0209001:2743	Россия, Краснодарский край, г. Горячий Ключ
48	1.1.42	1.1.43	225°24.7'	9.83	данные отсутствуют	23:41:0209001:2743	Россия, Краснодарский край, г. Горячий Ключ
49	1.1.43	1.1.44	315°28.7'	6.76	данные отсутствуют	23:41:0209001:1975	dd80008@gmail.com, Россия, Краснодарский край, г. Краснодар, округ Прикубанский, ул. им 40 лет Победы, дом №35/2, кв. 134

полное наименование должности	подпись	инициалы, фамилия
-------------------------------	---------	-------------------

М.П.

Земельный участок							
вид объекта недвижимости							
Лист № 3 раздела 3.1		Всего листов раздела 3.1: 6		Всего разделов: 8		Всего листов выписки: 36	
27.07.2022г. № КУВИ-001/2022-126939564							
Кадастровый номер:				23:41:0209001:2758			
50	1.1.44	1.1.1	349°47.0'	424.77	данные отсутствуют	23:41:0209001:2634	Россия, Краснодарский край, Кавказский район, г. Кропоткин, ул. Лермонтова, дом №72
51	1.2.45	1.2.46	169°47.4'	51.28	данные отсутствуют	данные отсутствуют	данные отсутствуют
52	1.2.46	1.2.47	169°46.8'	20.01	данные отсутствуют	23:41:0209001:2697	адрес отсутствует
53	1.2.46	1.2.46			данные отсутствуют	23:41:0209001:4333	адрес отсутствует
54	1.2.47	1.2.48	169°46.8'	20.01	данные отсутствуют	23:41:0209001:2698	адрес отсутствует
55	1.2.48	1.2.49	169°46.8'	20.01	данные отсутствуют	23:41:0209001:2699	адрес отсутствует
56	1.2.49	1.2.50	169°46.8'	20.01	данные отсутствуют	23:41:0209001:2700	kraitech23@gmail.com, Россия, Краснодарский край, г. Горячий Ключ, ул. Терешковой, дом №47
57	1.2.50	1.2.51	169°46.8'	20.01	данные отсутствуют	23:41:0209001:2701	kraitech23@gmail.com, Россия, Краснодарский край, г. Горячий Ключ, ул. Терешковой, дом №47
58	1.2.51	1.2.52	169°46.8'	20.01	данные отсутствуют	23:41:0209001:2702	адрес отсутствует
59	1.2.52	1.2.53	169°46.8'	20.01	данные отсутствуют	23:41:0209001:2703	адрес отсутствует
60	1.2.53	1.2.54	169°46.8'	20.01	данные отсутствуют	23:41:0209001:2704	адрес отсутствует
61	1.2.54	1.2.55	169°46.8'	20.01	данные отсутствуют	23:41:0209001:2705	адрес отсутствует
62	1.2.55	1.2.56	169°46.8'	20.01	данные отсутствуют	23:41:0209001:2706	Россия, Краснодарский край, г. Горячий Ключ, ул. Л.Чайкиной, дом №11
63	1.2.56	1.2.57	169°46.8'	20.01	данные отсутствуют	23:41:0209001:2708	Россия, Краснодарский край, г. Горячий Ключ, ул. Л.Чайкиной, дом №11
64	1.2.57	1.2.58	169°46.8'	20.01	данные отсутствуют	23:41:0209001:2707	Россия, Краснодарский край, Кушевский район, х. Красная Слободка, ул. Степная, дом №26
65	1.2.58	1.2.59	169°46.8'	20.01	данные отсутствуют	23:41:0209001:2709	Россия, Московская обл., мкр Авиаторов, г. Балашиха, ул. Летняя, дом №8, корп. 7, кв. 359
66	1.2.59	1.2.60	169°46.8'	20.01	данные отсутствуют	23:41:0209001:2710	Россия, Челябинская область, г. Коркино, ул. 50 лет города, д. 51
67	1.2.60	1.2.61	169°46.8'	20.01	данные отсутствуют	23:41:0209001:2711	Россия, Краснодарский край, г. Горячий Ключ, ул. Четвертая, дом №13
68	1.2.61	1.2.62	169°48.7'	33.36	данные отсутствуют	данные отсутствуют	данные отсутствуют
69	1.2.61	1.2.61			данные отсутствуют	23:41:0209001:3678	Россия, Краснодарский край, Апшеронский район, г. Апшеронск, ул. Курчатова, дом №8
70	1.2.62	1.2.63	79°13.6'	30.01	данные отсутствуют	23:41:0209001:3677	Россия, Оренбургская обл., г. Орск, Октябрьский район, пр. Ленина, дом №92, кв. 41
71	1.2.63	1.2.64	79°47.2'	30.01	данные отсутствуют	23:41:0209001:2719	Россия, Краснодарский край, г. Горячий Ключ, ст-ца Саратовская, ул. Набережная, дом №33
72	1.2.64	1.2.65	349°46.8'	20.01	данные отсутствуют	23:41:0209001:2719	Россия, Краснодарский край, г. Горячий Ключ, ст-ца Саратовская, ул. Набережная, дом №33
73	1.2.65	1.2.66	349°46.8'	20.01	данные отсутствуют	23:41:0209001:2718	Российская Федерация, Краснодарский кр., г. Горячий Ключ, ст. Саратовская, ул. Гагарина, дом №26
74	1.2.66	1.2.67	349°46.8'	20.01	данные отсутствуют	23:41:0209001:2717	Россия, Краснодарский край, г. Горячий Ключ, сек. 27

полное наименование должности	подпись	инициалы, фамилия
-------------------------------	---------	-------------------

М.П.

Земельный участок							
вид объекта недвижимости							
Лист № 4 раздела 3.1		Всего листов раздела 3.1: 6			Всего разделов: 8		Всего листов выписки: 36
27.07.2022г. № КУВИ-001/2022-126939564							
Кадастровый номер:				23:41:0209001:2758			
75	1.2.67	1.2.68	349°46.8'	20.01	данные отсутствуют	23:41:0209001:2716	адрес отсутствует
76	1.2.68	1.2.69	349°46.8'	20.01	данные отсутствуют	23:41:0209001:2715	Россия, Краснодарский край, г. Геленджик, ул. Молодежная, дом №10, кв. 29
77	1.2.69	1.2.70	349°46.8'	20.01	данные отсутствуют	23:41:0209001:2714	Россия, Республика Коми, Усть-Вымский район, д. Ель, ул. Центральная, д. 13
78	1.2.70	1.2.71	349°46.8'	20.01	данные отсутствуют	23:41:0209001:2712	Россия, Краснодарский край, Апшеронский район, г. Хадыженск, ул. Суворова, дом №15
79	1.2.71	1.2.72	349°46.8'	20.01	данные отсутствуют	23:41:0209001:2720	Россия, Астраханская обл., г. Астрахань, ул. Звездная, дом №45, кв. 608
80	1.2.72	1.2.73	349°46.8'	20.01	данные отсутствуют	23:41:0209001:2721	Россия, г. Астрахань, ул. Набережная 1 Мая, д. 54
81	1.2.73	1.2.74	349°46.8'	20.01	данные отсутствуют	23:41:0209001:2722	Россия, Оренбургская обл., г. Орск, ул. Школьная, дом №14, кв. 72
82	1.2.74	1.2.75	349°46.8'	20.01	данные отсутствуют	23:41:0209001:2723	Россия, Новосибирская обл., Мошковский район, п. Октябрьский, ул. Согласия, дом №1, кв. 93
83	1.2.75	1.2.76	349°46.8'	20.01	данные отсутствуют	23:41:0209001:2724	Россия, Краснодарский край, г. Горячий Ключ, х. Молькин
84	1.2.76	1.2.77	349°46.8'	20.01	данные отсутствуют	23:41:0209001:2725	Россия, Краснодарский край, г. Горячий Ключ, х. Молькин
85	1.2.77	1.2.78	349°46.8'	20.01	данные отсутствуют	23:41:0209001:2726	Россия, Краснодарский край, г. Горячий Ключ, ст-ца Саратовская, в/совхоз "Краснодарский", ул. Новоселов, дом №1
86	1.2.78	1.2.79	349°46.8'	20.01	данные отсутствуют	23:41:0209001:2727	адрес отсутствует
87	1.2.79	1.2.80	349°47.3'	9.93	данные отсутствуют	23:41:0209001:2728	Россия, Краснодарский край, г. Горячий Ключ
88	1.2.80	1.2.81	314°58.6'	52.55	данные отсутствуют	23:41:0209001:2728	Россия, Краснодарский край, г. Горячий Ключ
89	1.2.81	1.2.82	315°3.7'	40.11	данные отсутствуют	23:41:0209001:4334	адрес отсутствует
90	1.2.81	1.2.81			данные отсутствуют	23:41:0209001:4333	адрес отсутствует
91	1.2.82	1.2.45	246°30.3'	7.35	данные отсутствуют	23:41:0209001:4334	адрес отсутствует
92	1.3.83	1.3.84	169°46.6'	71.56	данные отсутствуют	данные отсутствуют	данные отсутствуют
93	1.3.84	1.3.85	169°46.8'	20.01	данные отсутствуют	23:41:0209001:2731	адрес отсутствует
94	1.3.84	1.3.84			данные отсутствуют	23:41:0209001:4350	адрес отсутствует
95	1.3.85	1.3.86	169°47.8'	21.45	данные отсутствуют	23:41:0209001:2750	адрес отсутствует
96	1.3.86	1.3.87	169°47.8'	21.45	данные отсутствуют	23:41:0209001:2751	Россия, Краснодарский край, г. Горячий Ключ, ул. Кирова, дом №36
97	1.3.87	1.3.88	169°47.8'	21.45	данные отсутствуют	23:41:0209001:2752	адрес отсутствует
98	1.3.88	1.3.89	169°47.8'	21.45	данные отсутствуют	23:41:0209001:2753	Россия, Краснодарский край, г. Горячий Ключ, ул. Грибоедова, дом №4
99	1.3.89	1.3.90	169°47.8'	21.45	данные отсутствуют	23:41:0209001:2754	353290, край Краснодарский, г. Горячий Ключ, ул. Ярославского, д. 146Е, к. 10, кв. 22
100	1.3.90	1.3.91	169°36.1'	16.29	данные отсутствуют	23:41:0209001:2730	kraitech23@gmail.com, Россия, Краснодарский край, г. Горячий Ключ, ул. Терешковой, дом №47
101	1.3.91	1.3.92	169°40.4'	16.46	данные отсутствуют	23:41:0209001:2729	Россия, Кемеровская обл., г. Юрга, ул. Никитина, дом №38, кв. 60

полное наименование должности	подпись	инициалы, фамилия
-------------------------------	---------	-------------------

М.П.

Земельный участок							
вид объекта недвижимости							
Лист № 5 раздела 3.1		Всего листов раздела 3.1: 6			Всего разделов: 8		Всего листов выписки: 36
27.07.2022г. № КУВИ-001/2022-126939564							
Кадастровый номер:				23:41:0209001:2758			
102	1.3.92	1.3.93	135°10.7'	31.95	данные отсутствуют	23:41:0209001:2736	Россия, Челябинская обл., г. Магнитогорск, Орджоникидзевский район, пр-кт Ленина, дом №133, корпус №1, кв. 77
103	1.3.93	1.3.94	135°39.4'	24.08	данные отсутствуют	23:41:0209001:2737	адрес отсутствует
104	1.3.94	1.3.95	135°38.5'	22.73	данные отсутствуют	23:41:0209001:2738	кв. 2, дом №18, ул. Центральная, г. Ейск, п. Морской, Краснодарский край, Россия
105	1.3.95	1.3.96	35°22.1'	34.74	данные отсутствуют	23:41:0209001:2738	кв. 2, дом №18, ул. Центральная, г. Ейск, п. Морской, Краснодарский край, Россия
106	1.3.96	1.3.97	284°46.2'	10.98	данные отсутствуют	23:41:0209001:2738	кв. 2, дом №18, ул. Центральная, г. Ейск, п. Морской, Краснодарский край, Россия
107	1.3.97	1.3.98	295°4.0'	7.69	данные отсутствуют	23:41:0209001:2738	кв. 2, дом №18, ул. Центральная, г. Ейск, п. Морской, Краснодарский край, Россия
108	1.3.98	1.3.99	304°56.6'	7.61	данные отсутствуют	23:41:0209001:2737	адрес отсутствует
109	1.3.99	1.3.10 0	315°0.0'	7.64	данные отсутствуют	23:41:0209001:2737	адрес отсутствует
110	1.3.10 0	1.3.10 1	325°0.1'	7.65	данные отсутствуют	23:41:0209001:2737	адрес отсутствует
111	1.3.10 1	1.3.10 2	339°3.5'	12.87	данные отсутствуют	23:41:0209001:2736	Россия, Челябинская обл., г. Магнитогорск, Орджоникидзевский район, пр-кт Ленина, дом №133, корпус №1, кв. 77
112	1.3.10 2	1.3.10 3	344°58.6'	2.39	данные отсутствуют	23:41:0209001:2729	Россия, Кемеровская обл., г. Юрга, ул. Никитина, дом №38, кв. 60
113	1.3.10 3	1.3.10 4	355°3.0'	7.65	данные отсутствуют	23:41:0209001:2729	Россия, Кемеровская обл., г. Юрга, ул. Никитина, дом №38, кв. 60
114	1.3.10 4	1.3.10 5	6°29.5'	6.72	данные отсутствуют	23:41:0209001:2729	Россия, Кемеровская обл., г. Юрга, ул. Никитина, дом №38, кв. 60
115	1.3.10 5	1.3.10 6	10°21.2'	4.23	данные отсутствуют	23:41:0209001:2730	kraitech23@gmail.com, Россия, Краснодарский край, г. Горячий Ключ, ул. Терешковой, дом №47
116	1.3.10 6	1.3.10 7	15°9.7'	4.32	данные отсутствуют	23:41:0209001:2730	kraitech23@gmail.com, Россия, Краснодарский край, г. Горячий Ключ, ул. Терешковой, дом №47
117	1.3.10 7	1.3.10 8	24°57.5'	7.65	данные отсутствуют	23:41:0209001:2730	kraitech23@gmail.com, Россия, Краснодарский край, г. Горячий Ключ, ул. Терешковой, дом №47
118	1.3.10 8	1.3.10 9	35°21.3'	4.01	данные отсутствуют	23:41:0209001:2730	kraitech23@gmail.com, Россия, Краснодарский край, г. Горячий Ключ, ул. Терешковой, дом №47
119	1.3.10 9	1.3.11 0	41°38.8'	11.24	данные отсутствуют	23:41:0209001:2735	Россия, Краснодарский край, Динской район, ст-ца Динская, ул. Крестьянская, дом №18л
120	1.3.11 0	1.3.11 1	55°0.1'	7.65	данные отсутствуют	23:41:0209001:2735	Россия, Краснодарский край, Динской район, ст-ца Динская, ул. Крестьянская, дом №18л

полное наименование должности	подпись	инициалы, фамилия
-------------------------------	---------	-------------------

М.П.

Земельный участок							
вид объекта недвижимости							
Лист № 6 раздела 3.1		Всего листов раздела 3.1: 6		Всего разделов: 8		Всего листов выписки: 36	
27.07.2022г. № КУВИ-001/2022-126939564							
Кадастровый номер:				23:41:0209001:2758			
121	1.3.111	1.3.11 2	65°2.5'	7.65	данные отсутствуют	23:41:0209001:2735	Россия, Краснодарский край, Динской район, ст-ца Динская, ул. Крестьянская, дом №18л
122	1.3.11 2	1.3.11 3	74°55.7'	7.65	данные отсутствуют	23:41:0209001:2735	Россия, Краснодарский край, Динской район, ст-ца Динская, ул. Крестьянская, дом №18л
123	1.3.11 3	1.3.11 4	84°59.8'	5.16	данные отсутствуют	23:41:0209001:2735	Россия, Краснодарский край, Динской район, ст-ца Динская, ул. Крестьянская, дом №18л
124	1.3.11 4	1.3.11 5	325°47.2'	16.1	данные отсутствуют	23:41:0209001:2735	Россия, Краснодарский край, Динской район, ст-ца Динская, ул. Крестьянская, дом №18л
125	1.3.11 5	1.3.11 6	325°45.9'	21.88	данные отсутствуют	23:41:0209001:2734	353290, Краснодарский край, г. Горячий Ключ, ул. Весенняя, д. 1
126	1.3.11 6	1.3.11 7	325°47.2'	21.88	данные отсутствуют	23:41:0209001:2732	Россия, Краснодарский край, г. Горячий Ключ, ст-ца Бакинская, хут. Малахаткин, дом 33
127	1.3.11 7	1.3.11 8	325°46.8'	43.81	данные отсутствуют	23:41:0209001:2733	Россия, Краснодарский край, г. Горячий Ключ, ст. Саратовская, ул. Безымянная, дом №1, кв. 1
128	1.3.11 8	1.3.11 9	325°46.9'	21.93	данные отсутствуют	23:41:0209001:2731	адрес отсутствует
129	1.3.11 9	1.3.12 0	325°46.6'	78.36	данные отсутствуют	данные отсутствуют	данные отсутствуют
130	1.3.11 9	1.3.11 9			данные отсутствуют	23:41:0209001:4350	адрес отсутствует
131	1.3.12 0	1.3.83	259°26.2'	3.76	данные отсутствуют	23:41:0209001:4351	адрес отсутствует

полное наименование должности	подпись	инициалы, фамилия
-------------------------------	---------	-------------------

М.П.

Выписка из Единого государственного реестра недвижимости об объекте недвижимости

Описание местоположения земельного участка

Земельный участок			
вид объекта недвижимости			
Лист № 1 раздела 3.2	Всего листов раздела 3.2: 4	Всего разделов: 8	Всего листов выписки: 36
27.07.2022г. № КУВИ-001/2022-126939564			
Кадастровый номер:		23:41:0209001:2758	

Сведения о характерных точках границы земельного участка				
Система координат 23.1				
Номер точки	Координаты, м		Описание закрепления на местности	Средняя квадратичная погрешность определения координат характерных точек границ земельного участка, м
	X	Y		
1	2	3	4	5
1	439514.87	1396868.26	-	0.2
2	439464.4	1396877.35	-	0.2
3	439444.71	1396880.9	-	0.2
4	439425.02	1396884.45	-	0.2
5	439405.33	1396888	-	0.2
6	439385.64	1396891.55	-	0.2
7	439365.95	1396895.1	-	0.2
8	439346.26	1396898.65	-	0.2
9	439326.57	1396902.2	-	0.2
10	439306.88	1396905.75	-	0.2
11	439287.19	1396909.3	-	0.2
12	439267.5	1396912.85	-	0.2
13	439247.81	1396916.4	-	0.2
14	439228.12	1396919.95	-	0.2
15	439208.43	1396923.5	-	0.2
16	439188.74	1396927.05	-	0.2
17	439169.05	1396930.6	-	0.2
18	439136.22	1396936.5	-	0.2
19	439141.83	1396965.98	-	0.2
20	439147.15	1396995.51	-	0.2
21	439166.84	1396991.96	-	0.2
22	439186.53	1396988.41	-	0.2
23	439206.22	1396984.86	-	0.2
24	439225.91	1396981.31	-	0.2

полное наименование должности	подпись	инициалы, фамилия

М.П.

Земельный участок					
вид объекта недвижимости					
Лист № 2 раздела 3.2		Всего листов раздела 3.2: 4		Всего разделов: 8	Всего листов выписки: 36
27.07.2022г. № КУВИ-001/2022-126939564					
Кадастровый номер:			23:41:0209001:2758		
25	439245.6	1396977.76	-	0.2	
26	439265.29	1396974.21	-	0.2	
27	439284.98	1396970.66	-	0.2	
28	439304.67	1396967.11	-	0.2	
29	439324.36	1396963.56	-	0.2	
30	439344.05	1396960.01	-	0.2	
31	439363.74	1396956.46	-	0.2	
32	439383.43	1396952.91	-	0.2	
33	439403.12	1396949.36	-	0.2	
34	439422.81	1396945.81	-	0.2	
35	439442.5	1396942.26	-	0.2	
36	439452.27	1396940.5	-	0.2	
37	439489.41	1396903.33	-	0.2	
38	439517.8	1396875	-	0.2	
39	439514.87	1396868.26	-	0.2	
1	439545.43	1396858.68	-	0.2	
2	439453.67	1396950.43	-	0.2	
3	439376.8	1396964.29	-	0.2	
4	439338.31	1396990.95	-	0.2	
5	439269.73	1397038.44	-	0.2	
6	439220.83	1397072.3	-	0.2	
7	439171.93	1397106.17	-	0.2	
8	439168.95	1397101.8	-	0.2	
9	439170.48	1397096.1	-	0.2	
10	439170.99	1397090.22	-	0.2	
11	439170.48	1397084.34	-	0.2	
12	439168.95	1397078.64	-	0.2	
13	439166.46	1397073.29	-	0.2	
14	439163.07	1397068.46	-	0.2	
15	439158.9	1397064.29	-	0.2	
16	439154.07	1397060.9	-	0.2	
17	439148.72	1397058.41	-	0.2	
18	439143.02	1397056.88	-	0.2	

полное наименование должности	подпись	инициалы, фамилия
-------------------------------	---------	-------------------

М.П.

Земельный участок				
вид объекта недвижимости				
Лист № 3 раздела 3.2	Всего листов раздела 3.2: 4		Всего разделов: 8	Всего листов выписки: 36
27.07.2022г. № КУВИ-001/2022-126939564				
Кадастровый номер:			23:41:0209001:2758	
19	439137.14	1397056.37	-	0.2
20	439131.26	1397056.88	-	0.2
21	439125.56	1397058.41	-	0.2
22	439120.21	1397060.9	-	0.2
23	439115.38	1397064.29	-	0.2
24	439111.21	1397068.46	-	0.2
25	439107.82	1397073.29	-	0.2
26	439105.33	1397078.64	-	0.2
27	439103.8	1397084.34	-	0.2
28	439103.29	1397090.22	-	0.2
29	439103.8	1397096.1	-	0.2
30	439104.53	1397098.84	-	0.2
31	439080.13	1397133.4	-	0.2
32	439071.96	1397127.63	-	0.2
33	439094.07	1397096.33	-	0.2
34	439072.75	1397081.27	-	0.2
35	439050.69	1397065.53	-	0.2
36	439056.07	1397060.24	-	0.2
37	439073.9	1397042.71	-	0.2
38	439091.73	1397025.18	-	0.2
39	439109.56	1397007.65	-	0.2
40	439127.39	1396990.12	-	0.2
41	439135.85	1396981.79	-	0.2
42	439129.47	1396945.76	-	0.2
43	439122.57	1396938.76	-	0.2
44	439127.39	1396934.02	-	0.2
45	439545.43	1396858.68	-	0.2
1	439348.77	1396969.34	-	0.2
2	439278.35	1396982.04	-	0.2
3	439258.66	1396985.59	-	0.2
4	439237.55	1396989.39	-	0.2
5	439216.44	1396993.19	-	0.2
6	439195.33	1396996.99	-	0.2

полное наименование должности	подпись	инициалы, фамилия
-------------------------------	---------	-------------------

М.П.

Земельный участок				
вид объекта недвижимости				
Лист № 4 раздела 3.2	Всего листов раздела 3.2: 4		Всего разделов: 8	Всего листов выписки: 36
27.07.2022г. № КУВИ-001/2022-126939564				
Кадастровый номер:			23:41:0209001:2758	
7	439174.22	1397000.79	-	0.2
8	439153.11	1397004.59	-	0.2
9	439137.09	1397007.53	-	0.2
10	439120.9	1397010.48	-	0.2
11	439098.24	1397033	-	0.2
12	439081.02	1397049.83	-	0.2
13	439064.77	1397065.72	-	0.2
14	439093.1	1397085.83	-	0.2
15	439095.9	1397075.21	-	0.2
16	439099.16	1397068.24	-	0.2
17	439103.52	1397062	-	0.2
18	439108.92	1397056.6	-	0.2
19	439115.19	1397052.21	-	0.2
20	439127.21	1397047.61	-	0.2
21	439129.52	1397046.99	-	0.2
22	439137.14	1397046.33	-	0.2
23	439143.82	1397047.09	-	0.2
24	439147.98	1397047.85	-	0.2
25	439152.15	1397048.98	-	0.2
26	439159.09	1397052.21	-	0.2
27	439162.36	1397054.53	-	0.2
28	439170.76	1397062	-	0.2
29	439175.15	1397068.27	-	0.2
30	439178.38	1397075.21	-	0.2
31	439180.37	1397082.6	-	0.2
32	439180.82	1397087.74	-	0.2
33	439194.13	1397078.69	-	0.2
34	439212.22	1397066.38	-	0.2
35	439230.31	1397054.08	-	0.2
36	439266.54	1397029.44	-	0.2
37	439284.67	1397017.11	-	0.2
38	439349.46	1396973.04	-	0.2
39	439348.77	1396969.34	-	0.2

полное наименование должности	подпись	инициалы, фамилия
-------------------------------	---------	-------------------

М.П.

Выписка из Единого государственного реестра недвижимости об объекте недвижимости
Сведения о частях земельного участка

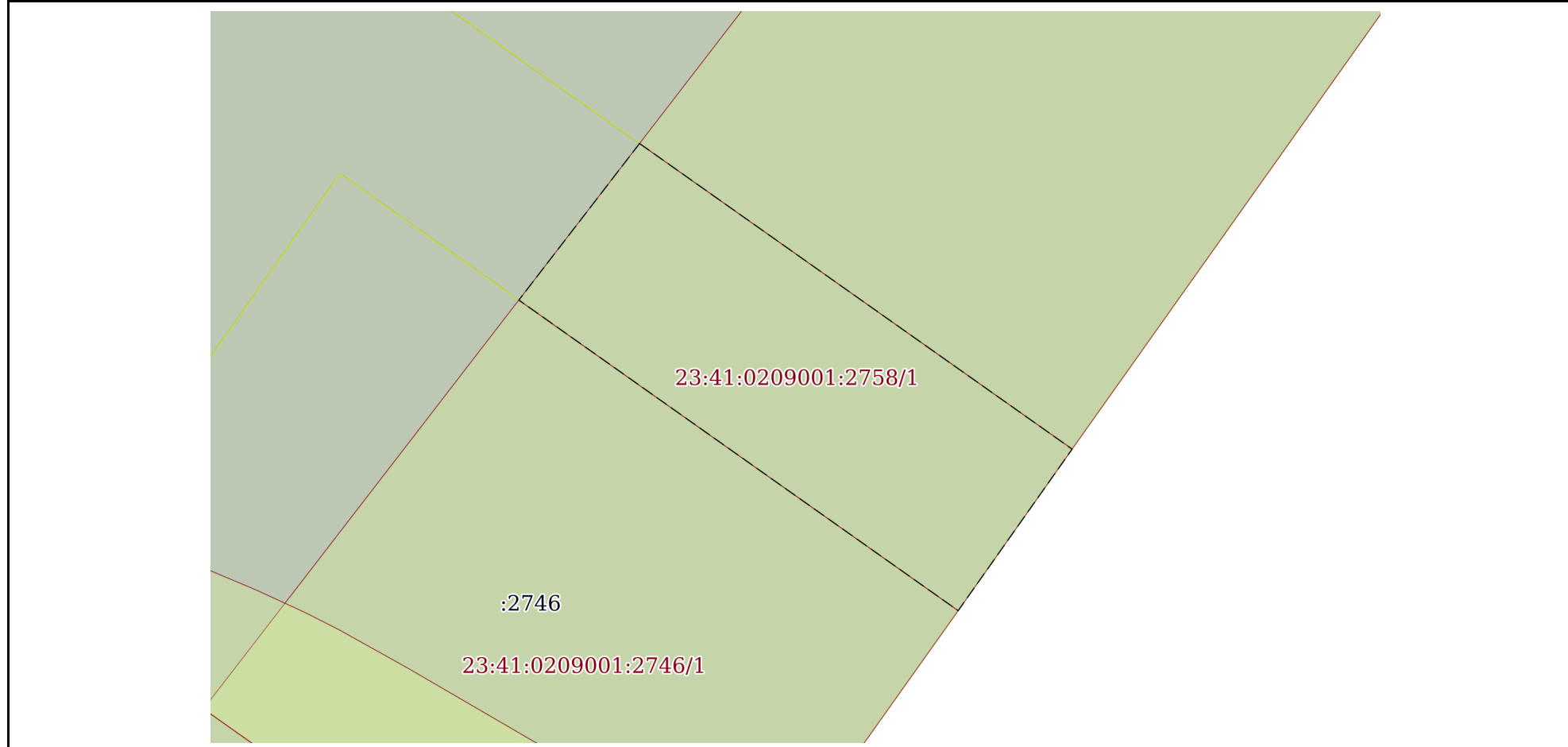
Земельный участок			
вид объекта недвижимости			

Лист № 1 раздела 4	Всего листов раздела 4: 4	Всего разделов: 8	Всего листов выписки: 36
--------------------	---------------------------	-------------------	--------------------------

27.07.2022г. № КУВИ-001/2022-126939564

Кадастровый номер: 23:41:0209001:2758

План (чертеж, схема) части земельного участка Учетный номер части: 23:41:0209001:2758/1



Масштаб 1:300 Условные обозначения:

полное наименование должности	подпись	инициалы, фамилия

М.П.

Земельный участок

вид объекта недвижимости

Лист № 2 раздела 4

Всего листов раздела 4: 4

Всего разделов: 8

Всего листов выписки: 36

27.07.2022г. № КУВИ-001/2022-126939564

Кадастровый номер:

23:41:0209001:2758

План (чертеж, схема) части земельного участка

Учетный номер части: 23:41:0209001:2758/2

209001:2634/2

23:41:0209001:2758/2

Масштаб 1:90

Условные обозначения:

полное наименование должности

подпись

инициалы, фамилия

М.П.

Земельный участок

вид объекта недвижимости

Лист № 4 раздела 4

Всего листов раздела 4: 4

Всего разделов: 8

Всего листов выписки: 36

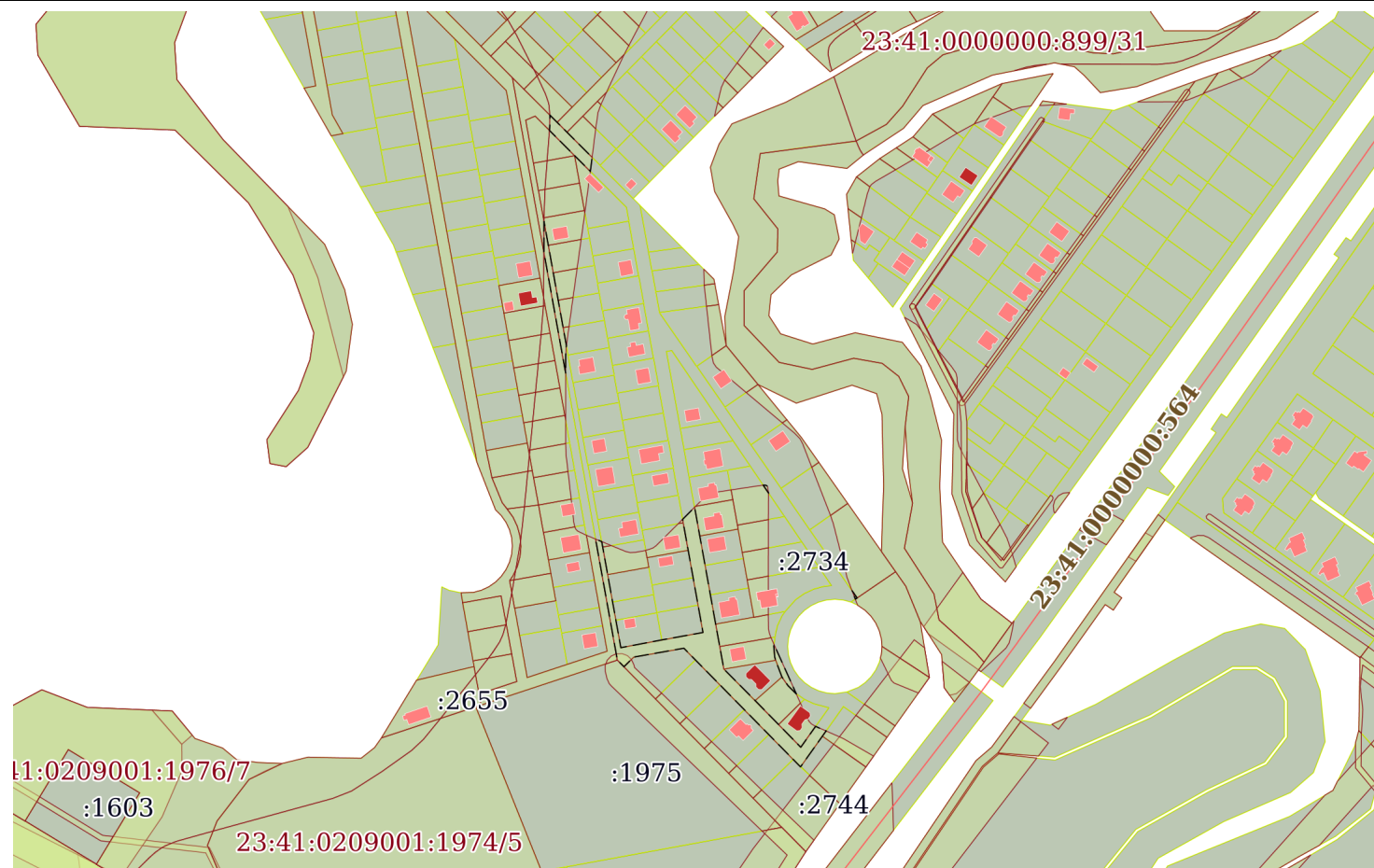
27.07.2022г. № КУВИ-001/2022-126939564

Кадастровый номер:

23:41:0209001:2758

План (чертеж, схема) части земельного участка

Учетный номер части: 23:41:0209001:2758/4



Масштаб 1:5000

Условные обозначения:

полное наименование должности

подпись

инициалы, фамилия

М.П.

Выписка из Единого государственного реестра недвижимости об объекте недвижимости
Сведения о частях земельного участка

Земельный участок			
вид объекта недвижимости			

Лист № 1 раздела 4.1	Всего листов раздела 4.1: 3	Всего разделов: 8	Всего листов выписки: 36
----------------------	-----------------------------	-------------------	--------------------------

27.07.2022г. № КУВИ-001/2022-126939564

Кадастровый номер: 23:41:0209001:2758

Учетный номер части	Площадь, м2	Содержание ограничения в использовании или ограничения права на объект недвижимости или обременения объекта недвижимости
1	2	3
23:41:0209001:2758/1	270	вид ограничения (обременения): ограничения прав на земельный участок, предусмотренные статьями 56, 56.1 Земельного кодекса Российской Федерации; Срок действия: с 2017-06-19; реквизиты документа-основания: свидетельство о государственной регистрации права от 02.09.2011 № 883347 выдан: Управление Федеральной службы государственной регистрации, кадастра и картографии по Краснодарскому краю; Содержание ограничения (обременения): В пределах придорожных полос запрещается строительство капитальных сооружений (сооружения со сроком службы 10 и более лет), за исключением объектов дорожной службы, объектов Государственной инспекции безопасности дорожного движения, Министерства внутренних дел Российской Федерации и объектов дорожного сервиса. Действие настоящего пункта распространяется на объекты, находящиеся в эксплуатации, а также на объекты, строительство которых началось до 1 июля 1998 года.; Реестровый номер границы: 23.41.2.82
23:41:0209001:2758/2	60	вид ограничения (обременения): ограничения прав на земельный участок, предусмотренные статьями 56, 56.1 Земельного кодекса Российской Федерации; Срок действия: с 2019-12-20; реквизиты документа-основания: постановление Правительства РФ "О порядке установления охранных зон объектов электросетевого хозяйства и особых условий использования земельных участков, расположенных в границах таких зон" от 24.02.2009 № 160 выдан: Правительство РФ; Содержание ограничения (обременения): а) набрасывать на провода и опоры воздушных линий электропередачи посторонние предметы, а также подниматься на опоры воздушных линий электропередачи; б) размещать любые объекты и предметы (материалы) в пределах созданных в соответствии с требованиями нормативно-технических документов проходов и подъездов для доступа к объектам электросетевого хозяйства, а также проводить любые работы и возводить сооружения, которые могут препятствовать доступу к объектам электросетевого хозяйства, без создания необходимых для такого доступа проходов и подъездов; в) находиться в пределах огороженной территории и помещениях распределительных устройств и подстанций, открывать двери и люки распределительных устройств и подстанций, производить переключения и подключения в электрических сетях (указанное требование не распространяется на работников, занятых выполнением разрешенных в установленном порядке работ), разводить огонь в пределах охранных зон вводных и распределительных устройств, подстанций, воздушных линий электропередачи, а также в охранных зонах кабельных линий электропередачи; г) размещать свалки; д) производить работы ударными механизмами, сбрасывать тяжести массой свыше 5 тонн, производить сброс и слив едких и коррозионных веществ и горюче-смазочных материалов (в охранных зонах подземных кабельных линий электропередачи). е) складировать или размещать хранилища любых, в том числе горюче-смазочных, материалов; ж) размещать детские и спортивные площадки, стадионы, рынки, торговые точки, полевые станы, загоны для скота, гаражи и стоянки всех видов машин и механизмов, проводить любые мероприятия, связанные с большим скоплением людей, не занятых выполнением разрешенных в установленном порядке работ (в охранных зонах воздушных линий электропередачи); з) использовать (запускать) любые летательные аппараты, в том числе воздушных змеев, спортивные модели летательных аппаратов (в охранных зонах воздушных линий электропередачи); и) бросать якоря с судов и осуществлять их проход с отданными якорями, цепями, лотами, волокушами и тралами (в охранных зонах подводных кабельных линий электропередачи); к) осуществлять проход судов с поднятыми стрелами кранов и других механизмов (в охранных зонах воздушных линий электропередачи). В пределах охранных зон без

полное наименование должности	подпись	инициалы, фамилия
-------------------------------	---------	-------------------

М.П.

Земельный участок			
вид объекта недвижимости			
Лист № 2 раздела 4.1	Всего листов раздела 4.1: 3	Всего разделов: 8	Всего листов выписки: 36
27.07.2022г. № КУВИ-001/2022-126939564			
Кадастровый номер:		23:41:0209001:2758	
		<p>письменного решения о согласовании сетевых организаций юридическим и физическим лицам запрещаются: а) строительство, капитальный ремонт, реконструкция или снос зданий и сооружений; б) горные, взрывные, мелиоративные работы, в том числе связанные с временным затоплением земель; в) посадка и вырубка деревьев и кустарников; г) дноуглубительные, землечерпальные и погрузочно-разгрузочные работы, добыча рыбы, других водных животных и растений придонными орудиями лова, устройство водопоев, колка и заготовка льда (в охранных зонах подводных кабельных линий электропередачи); д) проход судов, у которых расстояние по вертикали от верхнего крайнего габарита с грузом или без груза до нижней точки провеса проводов переходов воздушных линий электропередачи через водоемы менее минимально допустимого расстояния, в том числе с учетом максимального уровня подъема воды при паводке; е) проезд машин и механизмов, имеющих общую высоту с грузом или без груза от поверхности дороги более 4,5 метра (в охранных зонах воздушных линий электропередачи); ж) земляные работы на глубине более 0,3 метра (на вспахиваемых землях на глубине более 0,45 метра), а также планировка грунта (в охранных зонах подземных кабельных линий электропередачи); з) полив сельскохозяйственных культур в случае, если высота струи воды может составить свыше 3 метров (в охранных зонах воздушных линий электропередачи); и) полевые сельскохозяйственные работы с применением сельскохозяйственных машин и оборудования высотой более 4 метров (в охранных зонах воздушных линий электропередачи) или полевые сельскохозяйственные работы, связанные с вспашкой земли (в охранных зонах кабельных линий электропередачи).; Реестровый номер границы: 23.41.2.502</p>	
23:41:0209001:2758/3	732	<p>вид ограничения (обременения): ограничения прав на земельный участок, предусмотренные статьями 56, 56.1 Земельного кодекса Российской Федерации; Срок действия: с 2021-07-29; реквизиты документа-основания: приказ Кубанского бассейнового водного управления (Кубанское БВУ) Федеральное агентство водных ресурсов "Об установлении зон затопления, подтопления" от 10.02.2021 № 15-пр выдан: Кубанское бассейновое водного управления (Кубанское БВУ) Федеральное агентство водных ресурсов; Содержание ограничения (обременения): В соответствии со ст. 67.1 п. 6 Водного кодекса РФ в границах зон затопления, подтопления, в соответствии с законодательством РФ о градостроительной деятельности отнесенных к зонам с особыми условиями использования территорий, запрещаются: 1) размещение новых населенных пунктов и строительство объектов капитального строительства без обеспечения инженерной защиты таких населенных пунктов и объектов от затопления, подтопления; 2) использование сточных вод в целях регулирования плодородия почв; 3) размещение кладбищ, скотомогильников, объектов размещения отходов производства и потребления, химических, взрывчатых, токсичных, отравляющих и ядовитых веществ, пунктов хранения и захоронения радиоактивных отходов; 4) осуществление авиационных мер по борьбе с вредными организмами; Реестровый номер границы: 23:41-6.908; Вид объекта реестра границ: Зона с особыми условиями использования территории; Вид зоны по документу: Зона затопления территории ст. Саратовская Городской округ Горячий Ключ Краснодарского края при половодьях и паводках р. Псекупс 1% обеспеченности; Тип зоны: Иная зона с особыми условиями использования территории; Индекс: Краснодарский край, город Горячий Ключ, Саратовская станица</p>	
23:41:0209001:2758/4	4112	<p>вид ограничения (обременения): ограничения прав на земельный участок, предусмотренные статьями 56, 56.1 Земельного кодекса Российской Федерации; Срок действия: с 2021-08-02; реквизиты документа-основания: приказ Кубанского бассейнового водного управления (Кубанское БВУ) Федеральное агентство водных ресурсов "Об установлении зон затопления, подтопления" от 10.02.2021 № 15-пр выдан: Кубанское бассейновое водного управления (Кубанское БВУ) Федеральное агентство водных ресурсов; Содержание ограничения (обременения): В соответствии со ст. 67.1 п. 6 Водного кодекса РФ в границах зон затопления, подтопления, в соответствии с законодательством РФ о градостроительной деятельности отнесенных к зонам с особыми условиями использования территорий, запрещаются: 1) размещение новых населенных пунктов и строительство объектов капитального строительства без обеспечения инженерной защиты таких населенных пунктов и объектов от затопления, подтопления; 2) использование сточных вод в целях регулирования плодородия почв; 3) размещение</p>	
полное наименование должности		подпись	инициалы, фамилия

М.П.

Земельный участок			
вид объекта недвижимости			
Лист № 3 раздела 4.1	Всего листов раздела 4.1: 3	Всего разделов: 8	Всего листов выписки: 36
27.07.2022г. № КУВИ-001/2022-126939564			
Кадастровый номер:		23:41:0209001:2758	
		кладбищ, скотомогильников, объектов размещения отходов производства и потребления, химических, взрывчатых, токсичных, отравляющих и ядовитых веществ, пунктов хранения и захоронения радиоактивных отходов; 4) осуществление авиационных мер по борьбе с вредными организмами; Реестровый номер границы: 23:41-6.907; Вид объекта реестра границ: Зона с особыми условиями использования территории; Вид зоны по документу: Зона подтопления территории ст. Саратовская Городской округ Горячий Ключ Краснодарского края при половодьях и паводках р. Псекупс 1% обеспеченности; Тип зоны: Иная зона с особыми условиями использования территории; Индекс: Краснодарский край, город Горячий Ключ, Саратовская станица	

полное наименование должности	подпись	инициалы, фамилия

М.П.

Выписка из Единого государственного реестра недвижимости об объекте недвижимости

Сведения о частях земельного участка

Земельный участок			
вид объекта недвижимости			
Лист № 1 раздела 4.2	Всего листов раздела 4.2: 6	Всего разделов: 8	Всего листов выписки: 36
27.07.2022г. № КУВИ-001/2022-126939564			
Кадастровый номер:		23:41:0209001:2758	

Сведения о характерных точках границы части (частей) земельного участка				
Учетный номер части: 23:41:0209001:2758/1				
Система координат МСК 23, зона 1				
Номер точки	Координаты, м		Описание закрепления на местности	Средняя квадратичная погрешность определения координат характерных точек границ земельного участка, м
	X	Y		
1	2	3	4	5
1	439095.59	1397111.5	-	-
2	439087.67	1397105.39	-	-
3	439071.96	1397127.63	-	0.2
4	439080.13	1397133.4	-	0.2
5	439095.59	1397111.5	-	-

полное наименование должности	подпись	инициалы, фамилия

М.П.

Земельный участок			
вид объекта недвижимости			
Лист № 2 раздела 4.2	Всего листов раздела 4.2: 6	Всего разделов: 8	Всего листов выписки: 36
27.07.2022г. № КУВИ-001/2022-126939564			
Кадастровый номер:		23:41:0209001:2758	

Сведения о характерных точках границы части (частей) земельного участка				
Учетный номер части: 23:41:0209001:2758/2				
Система координат МСК 23, зона 1				
Номер точки	Координаты, м		Описание закрепления на местности	Средняя квадратичная погрешность определения координат характерных точек границ земельного участка, м
	X	Y		
1	2	3	4	5
1	439131.8	1396933.23	-	-
2	439127.39	1396934.02	-	0.2
3	439122.57	1396938.76	-	0.2
4	439127.82	1396944.08	-	-
5	439130.48	1396941.3	-	0.5
6	439131.96	1396937.48	-	0.5
7	439131.87	1396933.39	-	0.5
8	439131.8	1396933.23	-	-

полное наименование должности	подпись	инициалы, фамилия
-------------------------------	---------	-------------------

М.П.

Земельный участок				
вид объекта недвижимости				
Лист № 3 раздела 4.2	Всего листов раздела 4.2: 6		Всего разделов: 8	Всего листов выписки: 36
27.07.2022г. № КУВИ-001/2022-126939564				
Кадастровый номер:			23:41:0209001:2758	
Сведения о характерных точках границы части (частей) земельного участка				
Учетный номер части: 23:41:0209001:2758/3				
Система координат				
Номер точки	Координаты, м		Описание закрепления на местности	Средняя квадратичная погрешность определения координат характерных точек границ земельного участка, м
	X	Y		
1	2	3	4	5
1	439545.43	1396858.68	-	-
2	439518.49	1396885.62	-	-
3	439511.08	1396885.56	-	-
4	439507.49	1396885.29	-	-
5	439517.8	1396875	-	-
6	439514.87	1396868.26	-	-
7	439464.4	1396877.35	-	-
8	439444.71	1396880.9	-	-
9	439442.14	1396881.36	-	-
10	439419.93	1396881.3	-	-
1	439545.43	1396858.68	-	-

полное наименование должности	подпись	инициалы, фамилия
-------------------------------	---------	-------------------

М.П.

Земельный участок			
вид объекта недвижимости			
Лист № 4 раздела 4.2	Всего листов раздела 4.2: 6	Всего разделов: 8	Всего листов выписки: 36

27.07.2022г. № КУВИ-001/2022-126939564

Кадастровый номер: 23:41:0209001:2758

Сведения о характерных точках границы части (частей) земельного участка			
Учетный номер части: 23:41:0209001:2758/4			
Система координат			

Номер точки	Координаты, м		Описание закрепления на местности	Средняя квадратичная погрешность определения координат характерных точек границ земельного участка, м
	X	Y		
1	2	3	4	5
1	439177.06	1397102.62	-	-
2	439171.93	1397106.17	-	-
3	439171.08	1397104.92	-	-
1	439177.06	1397102.62	-	-
1	439103.23	1397062.41	-	-
2	439103.52	1397062	-	-
3	439108.92	1397056.6	-	-
4	439115.19	1397052.21	-	-
5	439127.21	1397047.61	-	-
6	439129.52	1397046.99	-	-
7	439137.14	1397046.33	-	-
8	439138.55	1397046.49	-	-
9	439106.21	1397061.09	-	-
1	439103.23	1397062.41	-	-
1	439076.46	1397083.89	-	-
2	439072.75	1397081.27	-	-
3	439050.69	1397065.53	-	-
4	439056.07	1397060.24	-	-
5	439073.9	1397042.71	-	-
6	439091.73	1397025.18	-	-
7	439109.56	1397007.65	-	-
8	439127.39	1396990.12	-	-
9	439135.85	1396981.79	-	-
10	439129.47	1396945.76	-	-
11	439122.57	1396938.76	-	-
12	439127.39	1396934.02	-	-
13	439214.2	1396918.37	-	-

полное наименование должности	подпись	инициалы, фамилия
-------------------------------	---------	-------------------

М.П.

Земельный участок					
вид объекта недвижимости					
Лист № 5 раздела 4.2		Всего листов раздела 4.2: 6		Всего разделов: 8	Всего листов выписки: 36
27.07.2022г. № КУВИ-001/2022-126939564					
Кадастровый номер:			23:41:0209001:2758		
14	439212.39	1396922.79	-	-	
15	439208.43	1396923.5	-	-	
16	439188.74	1396927.05	-	-	
17	439169.05	1396930.6	-	-	
18	439136.22	1396936.5	-	-	
19	439141.83	1396965.98	-	-	
20	439147.15	1396995.51	-	-	
21	439166.84	1396991.96	-	-	
22	439186.53	1396988.41	-	-	
23	439206.22	1396984.86	-	-	
24	439225.91	1396981.31	-	-	
25	439228.34	1396980.87	-	-	
26	439237.02	1396989.49	-	-	
27	439216.44	1396993.19	-	-	
28	439195.33	1396996.99	-	-	
29	439174.22	1397000.79	-	-	
30	439153.11	1397004.59	-	-	
31	439137.09	1397007.53	-	-	
32	439120.9	1397010.48	-	-	
33	439098.24	1397033	-	-	
34	439081.02	1397049.83	-	-	
35	439064.77	1397065.72	-	-	
36	439079.75	1397076.35	-	-	
37	439078.43	1397079.23	-	-	
1	439076.46	1397083.89	-	-	
1	439247.25	1397042.56	-	-	
2	439252.91	1397038.71	-	-	
3	439252.93	1397039.58	-	-	
4	439252.85	1397040.3	-	-	
5	439252.67	1397040.93	-	-	
6	439252.37	1397041.45	-	-	
7	439251.85	1397041.86	-	-	
8	439251.19	1397042.14	-	-	

полное наименование должности	подпись	инициалы, фамилия
-------------------------------	---------	-------------------

М.П.

Земельный участок				
вид объекта недвижимости				
Лист № 6 раздела 4.2		Всего листов раздела 4.2: 6		Всего разделов: 8
Всего листов выписки: 36				
27.07.2022г. № КУВИ-001/2022-126939564				
Кадастровый номер:			23:41:0209001:2758	
9	439250.41	1397042.33	-	-
10	439248.65	1397042.52	-	-
1	439247.25	1397042.56	-	-
1	439333.36	1396896.9	-	-
2	439419.93	1396881.3	-	-
3	439442.14	1396881.36	-	-
4	439425.02	1396884.45	-	-
5	439405.33	1396888	-	-
6	439385.64	1396891.55	-	-
7	439365.95	1396895.1	-	-
8	439353.05	1396897.43	-	-
9	439352.38	1396897.34	-	-
10	439349.42	1396897.05	-	-
11	439346.44	1396896.93	-	-
12	439342.45	1396896.9	-	-
1	439333.36	1396896.9	-	-
1	439518.49	1396885.62	-	-
2	439488.21	1396915.89	-	-
3	439478.12	1396914.63	-	-
4	439489.41	1396903.33	-	-
5	439507.49	1396885.29	-	-
6	439511.08	1396885.56	-	-
1	439518.49	1396885.62	-	-

полное наименование должности	подпись	инициалы, фамилия
-------------------------------	---------	-------------------

М.П.