

Филиал публично-правовой компании "Роскадастр" по Московской области

полное наименование органа регистрации прав

Выписка из Единого государственного реестра недвижимости об объекте недвижимости

Сведения о характеристиках объекта недвижимости

На основании запроса от 22.04.2024, поступившего на рассмотрение 22.04.2024, сообщаем, что согласно записям Единого государственного реестра недвижимости:

Раздел 1 Лист 1

| | | | |
|---------------------------------|--|--|--|
| Земельный участок | | | |
| вид объекта недвижимости | | | |

| | | | |
|--------------------|---------------------------|-------------------|--------------------------|
| Лист № 1 раздела 1 | Всего листов раздела 1: 3 | Всего разделов: 5 | Всего листов выписки: 10 |
|--------------------|---------------------------|-------------------|--------------------------|

| | |
|--|------------------|
| 22.04.2024г. № КУВИ-001/2024-112821512 | |
| Кадастровый номер: | 50:07:0060201:56 |
| Номер кадастрового квартала: | 50:07:0060201 |
| Дата присвоения кадастрового номера: | 18.04.2005 |

| | |
|---|--|
| Ранее присвоенный государственный учетный номер: | Условный номер 50-50-07/014/2005-130 |
| Местоположение: | Местоположение установлено относительно ориентира, расположенного в границах участка. Почтовый адрес ориентира: обл. Московская, р-н Волоколамский, г/пос Волоколамск, р-н д. Муромцево. |
| Площадь: | 26000 |
| Кадастровая стоимость, руб.: | 141700 |
| Кадастровые номера расположенных в пределах земельного участка объектов недвижимости: | данные отсутствуют |
| Кадастровые номера объектов недвижимости, из которых образован объект недвижимости: | 50:07:0000000:13 |
| Кадастровые номера образованных объектов недвижимости: | данные отсутствуют |
| Категория земель: | Земли сельскохозяйственного назначения |
| Виды разрешенного использования: | Для сельскохозяйственного производства |
| Сведения о кадастровом инженере: | данные отсутствуют |
| Сведения о лесах, водных объектах и об иных природных объектах, расположенных в пределах земельного участка: | данные отсутствуют |
| Сведения о том, что земельный участок полностью расположен в границах зоны с особыми условиями использования территории, территории объекта культурного наследия, публичного сервитута: | данные отсутствуют |
| Сведения о том, что земельный участок расположен в границах особой экономической зоны, территории опережающего развития, зоны территориального развития в Российской Федерации, игровой зоны: | данные отсутствуют |

| | | |
|-------------------------------|---|-------------------|
| полное наименование должности |  ДОКУМЕНТ ПОДПИСАН ЭЛЕКТРОННОЙ ПОДПИСЬЮ | инициалы, фамилия |
| | Сертификат: 00BV056B7401CB38D2B3576ACDC8425108 Владелец: ФЕДЕРАЛЬНАЯ СЛУЖБА ГОСУДАРСТВЕННОЙ РЕГИСТРАЦИИ, КАДАСТРА И КАРТОГРАФИИ Действителен: с 27.06.2023 по 19.09.2024 | |

| | | | |
|---|---------------------------|--|--------------------------|
| Земельный участок | | | |
| вид объекта недвижимости | | | |
| Лист № 2 раздела 1 | Всего листов раздела 1: 3 | Всего разделов: 5 | Всего листов выписки: 10 |
| 22.04.2024г. № КУВИ-001/2024-112821512 | | | |
| Кадастровый номер: | | 50:07:0060201:56 | |
| Сведения о том, что земельный участок расположен в границах особо охраняемой природной территории, Байкальской природной территории и ее экологических зон, лесопарковом зеленом поясе, охотничьего угодья, лесничества: | | данные отсутствуют | |
| Сведения о расположении земельного участка и (или) расположенного на нем объекта недвижимости в границах территории, в отношении которой принято решение о резервировании земель для государственных или муниципальных нужд: | | данные отсутствуют | |
| Сведения о результатах проведения государственного земельного надзора: | | данные отсутствуют | |
| Сведения о расположении земельного участка в границах территории, в отношении которой утвержден проект межевания территории: | | данные отсутствуют | |
| Условный номер земельного участка: | | данные отсутствуют | |
| Сведения о принятии акта и (или) заключении договора, предусматривающих предоставление в соответствии с земельным законодательством исполнительным органом государственным органом власти или органом местного самоуправления, находящегося в государственной или муниципальной собственности земельного участка для строительства наемного дома социального использования или наемного дома коммерческого использования: | | данные отсутствуют | |
| Сведения о том, что земельный участок или земельные участки образованы на основании решения об изъятии земельного участка и (или) расположенного на нем объекта недвижимости для государственных или муниципальных нужд: | | данные отсутствуют | |
| Сведения о том, что земельный участок образован из земель или земельного участка, государственная собственность на которые не разграничена: | | данные отсутствуют | |
| Сведения о наличии земельного спора о местоположении границ земельных участков: | | данные отсутствуют | |
| Статус записи об объекте недвижимости: | | Сведения об объекте недвижимости имеют статус "актуальные, ранее учтенные" | |
| Особые отметки: | | Сведения, необходимые для заполнения раздела: 4 - Сведения о частях земельного участка, отсутствуют. | |



ДОКУМЕНТ ПОДПИСАН
ЭЛЕКТРОННОЙ ПОДПИСЬЮ

Сертификат: 00ВВ056В7401СВ38D2В3576АСDС8425108

Владелец: ФЕДЕРАЛЬНАЯ СЛУЖБА ГОСУДАРСТВЕННОЙ
РЕГИСТРАЦИИ, КАДАСТРА И КАРТОГРАФИИ
Действителен: с 27.06.2023 по 19.09.2024

полное наименование должности

инициалы, фамилия

| | | | |
|--|---------------------------|---|--------------------------|
| Земельный участок | | | |
| вид объекта недвижимости | | | |
| Лист № 3 раздела 1 | Всего листов раздела 1: 3 | Всего разделов: 5 | Всего листов выписки: 10 |
| 22.04.2024г. № КУВИ-001/2024-112821512 | | | |
| Кадастровый номер: | | 50:07:0060201:56 | |
| Получатель выписки: | | Соломатин Владимир Иванович, действующий(ая) на основании документа "" от имени заявителя ОБЩЕСТВО С ОГРАНИЧЕННОЙ ОТВЕТСТВЕННОСТЬЮ "АГРО ПРОПЕРТИ МЕНЕДЖМЕНТ", 7702383526 | |

| | | |
|-------------------------------|---|-------------------|
| полное наименование должности |  ДОКУМЕНТ ПОДПИСАН ЭЛЕКТРОННОЙ ПОДПИСЬЮ Сертификат: 00ВВ056В7401СВ38D2В3576АСDС8425108 Владелец: ФЕДЕРАЛЬНАЯ СЛУЖБА ГОСУДАРСТВЕННОЙ РЕГИСТРАЦИИ, КАДАСТРА И КАРТОГРАФИИ Действителен: с 27.06.2023 по 19.09.2024 | инициалы, фамилия |
|-------------------------------|---|-------------------|

Выписка из Единого государственного реестра недвижимости об объекте недвижимости
Сведения о зарегистрированных правах

| | | | |
|--|--|---------------------|---|
| Земельный участок | | | |
| вид объекта недвижимости | | | |
| Лист № 1 раздела 2 | Всего листов раздела 2: 2 | Всего разделов: 5 | Всего листов выписки: 10 |
| 22.04.2024г. № КУВИ-001/2024-112821512 | | | |
| Кадастровый номер: | | 50:07:0060201:56 | |
| 1 | Правообладатель (правообладатели): | 1.1 | Общество с ограниченной ответственностью "Агро Проперти Менеджмент", ИНН: 7702383526, ОГРН: 1157746440125 |
| | Сведения о возможности предоставления третьим лицам персональных данных физического лица: | 1.1.1 | данные отсутствуют |
| 2 | Вид, номер, дата и время государственной регистрации права: | 2.1 | Собственность 50:07:0060201:56-50/007/2018-4 24.12.2018 12:56:28 |
| 3 | Сведения об осуществлении государственной регистрации сделки, права без необходимого в силу закона согласия третьего лица, органа: | 3.1 | данные отсутствуют |
| 4 | Ограничение прав и обременение объекта недвижимости: | не зарегистрировано | |
| 5 | Договоры участия в долевом строительстве: | не зарегистрировано | |
| 6 | Заявленные в судебном порядке права требования: | данные отсутствуют | |
| 7 | Сведения о возможности предоставления третьим лицам персональных данных физического лица | данные отсутствуют | |
| 8 | Сведения о возражении в отношении зарегистрированного права: | данные отсутствуют | |
| 9 | Сведения о наличии решения об изъятии объекта недвижимости для государственных и муниципальных нужд: | данные отсутствуют | |
| 10 | Сведения о невозможности государственной регистрации без личного участия правообладателя или его законного представителя: | данные отсутствуют | |
| 11 | Правопритязания и сведения о наличии поступивших, но не рассмотренных заявлений о проведении государственной регистрации права (перехода, прекращения права), ограничения права или обременения объекта недвижимости, сделки в отношении объекта недвижимости: | отсутствуют | |



ДОКУМЕНТ ПОДПИСАН
ЭЛЕКТРОННОЙ ПОДПИСЬЮ

Сертификат: 00BV056B7401CB38D2B3576ACDC8425108

Владелец: ФЕДЕРАЛЬНАЯ СЛУЖБА ГОСУДАРСТВЕННОЙ
РЕГИСТРАЦИИ, КАДАСТРА И КАРТОГРАФИИ
Действителен: с 27.06.2023 по 19.09.2024

полное наименование должности

инициалы, фамилия

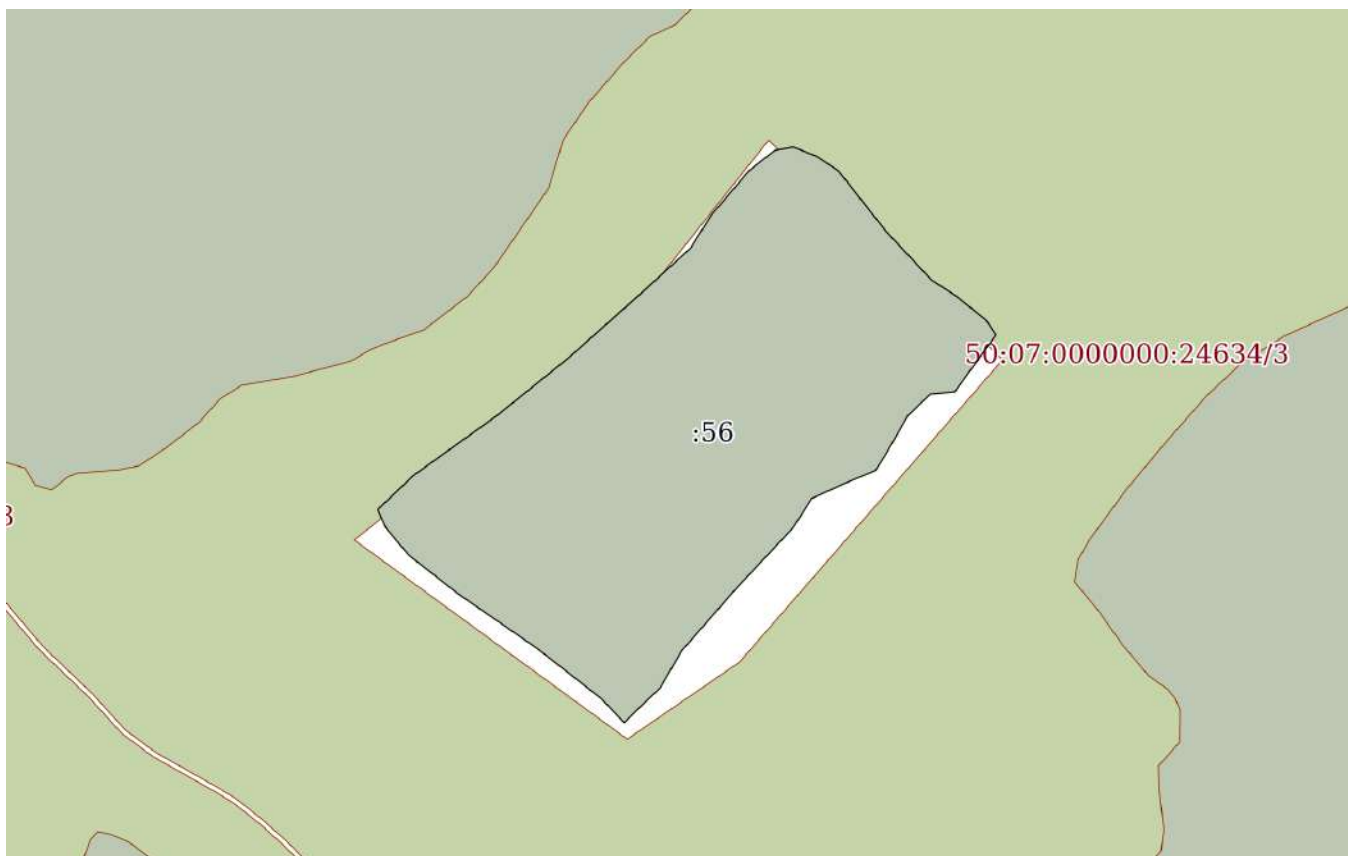
| | | | |
|--|--|--------------------|--------------------------|
| Земельный участок | | | |
| вид объекта недвижимости | | | |
| Лист № 2 раздела 2 | Всего листов раздела 2: 2 | Всего разделов: 5 | Всего листов выписки: 10 |
| 22.04.2024г. № КУВИ-001/2024-112821512 | | | |
| Кадастровый номер: | | 50:07:0060201:56 | |
| 11 | Сведения о невозможности государственной регистрации перехода, прекращения, ограничения права на земельный участок из земель сельскохозяйственного назначения: | данные отсутствуют | |

| | | |
|-------------------------------|---|-------------------|
| полное наименование должности |  ДОКУМЕНТ ПОДПИСАН ЭЛЕКТРОННОЙ ПОДПИСЬЮ Сертификат: 00ВВ056В7401СВ38D2В3576АСDС8425108 Владелец: ФЕДЕРАЛЬНАЯ СЛУЖБА ГОСУДАРСТВЕННОЙ РЕГИСТРАЦИИ, КАДАСТРА И КАРТОГРАФИИ Действителен: с 27.06.2023 по 19.09.2024 | инициалы, фамилия |
|-------------------------------|---|-------------------|

Выписка из Единого государственного реестра недвижимости об объекте недвижимости
Описание местоположения земельного участка


| | | | |
|--|---------------------------|-------------------|--------------------------|
| Земельный участок | | | |
| вид объекта недвижимости | | | |
| Лист № 1 раздела 3 | Всего листов раздела 3: 1 | Всего разделов: 5 | Всего листов выписки: 10 |
| 22.04.2024г. № КУВИ-001/2024-112821512 | | | |
| Кадастровый номер: | | 50:07:0060201:56 | |

План (чертеж, схема) земельного участка



Масштаб 1:3000

Условные обозначения:

| | | |
|-------------------------------|---|-------------------|
| |  ДОКУМЕНТ ПОДПИСАН ЭЛЕКТРОННОЙ ПОДПИСЬЮ Сертификат: 00ВВ056В7401СВ38D2В3576АСDС8425108 Владелец: ФЕДЕРАЛЬНАЯ СЛУЖБА ГОСУДАРСТВЕННОЙ РЕГИСТРАЦИИ, КАДАСТРА И КАРТОГРАФИИ Действителен: с 27.06.2023 по 19.09.2024 | |
| полное наименование должности | | инициалы, фамилия |

Выписка из Единого государственного реестра недвижимости об объекте недвижимости

Описание местоположения земельного участка

| | | | |
|--|-----------------------------|-------------------|--------------------------|
| Земельный участок | | | |
| вид объекта недвижимости | | | |
| Лист № 1 раздела 3.1 | Всего листов раздела 3.1: 2 | Всего разделов: 5 | Всего листов выписки: 10 |
| 22.04.2024г. № КУВИ-001/2024-112821512 | | | |
| Кадастровый номер: | | 50:07:0060201:56 | |

| Описание местоположения границ земельного участка | | | | | | | |
|---|-------------|----------|-------------------|------------------------------|-----------------------------------|-------------------------------------|---|
| № п/п | Номер точки | | Дирекционный угол | Горизонтальное проложение, м | Описание закрепления на местности | Кадастровые номера смежных участков | Сведения об адресах правообладателей смежных земельных участков |
| | начальная | конечная | | | | | |
| 1 | 2 | 3 | 4 | 5 | 6 | 7 | 8 |
| 1 | 1.1.1 | 1.1.2 | 335°40.4' | 8.13 | данные отсутствуют | 50:07:0000000:24634(12) | данные отсутствуют |
| 2 | 1.1.2 | 1.1.3 | 46°22.1' | 19.83 | данные отсутствуют | 50:07:0000000:24634(12) | данные отсутствуют |
| 3 | 1.1.3 | 1.1.4 | 54°18.6' | 41.17 | данные отсутствуют | 50:07:0000000:24634(12) | данные отсутствуют |
| 4 | 1.1.4 | 1.1.5 | 51°10.1' | 36.86 | данные отсутствуют | 50:07:0000000:24634(12) | данные отсутствуют |
| 5 | 1.1.5 | 1.1.6 | 48°22.4' | 37.85 | данные отсутствуют | 50:07:0000000:24634(12) | данные отсутствуют |
| 6 | 1.1.6 | 1.1.7 | 47°33.9' | 28.28 | данные отсутствуют | 50:07:0000000:24634(12) | данные отсутствуют |
| 7 | 1.1.7 | 1.1.8 | 32°23.0' | 15.93 | данные отсутствуют | 50:07:0000000:24634(12) | данные отсутствуют |
| 8 | 1.1.8 | 1.1.9 | 40°21.1' | 23.55 | данные отсутствуют | 50:07:0000000:24634(12) | данные отсутствуют |
| 9 | 1.1.9 | 1.1.10 | 51°54.8' | 13.1 | данные отсутствуют | 50:07:0000000:24634(12) | данные отсутствуют |
| 10 | 1.1.10 | 1.1.11 | 79°40.5' | 7.53 | данные отсутствуют | 50:07:0000000:24634(12) | данные отсутствуют |
| 11 | 1.1.11 | 1.1.12 | 112°1.9' | 10.18 | данные отсутствуют | 50:07:0000000:24634(12) | данные отсутствуют |
| 12 | 1.1.12 | 1.1.13 | 123°37.8' | 10.51 | данные отсутствуют | 50:07:0000000:24634(12) | данные отсутствуют |
| 13 | 1.1.13 | 1.1.14 | 141°53.5' | 30.53 | данные отсутствуют | 50:07:0000000:24634(12) | данные отсутствуют |
| 14 | 1.1.14 | 1.1.15 | 137°0.7' | 27 | данные отсутствуют | 50:07:0000000:24634(12) | данные отсутствуют |
| 15 | 1.1.15 | 1.1.16 | 123°3.3' | 11.51 | данные отсутствуют | 50:07:0000000:24634(12) | данные отсутствуют |
| 16 | 1.1.16 | 1.1.17 | 128°39.6' | 15.82 | данные отсутствуют | 50:07:0000000:24634(12) | данные отсутствуют |
| 17 | 1.1.17 | 1.1.18 | 146°17.3' | 7.26 | данные отсутствуют | 50:07:0000000:24634(12) | данные отсутствуют |
| 18 | 1.1.18 | 1.1.19 | 215°56.0' | 28.27 | данные отсутствуют | данные отсутствуют | данные отсутствуют |
| 19 | 1.1.19 | 1.1.20 | 264°44.3' | 9.92 | данные отсутствуют | данные отсутствуют | данные отсутствуют |
| 20 | 1.1.20 | 1.1.21 | 225°48.4' | 12.55 | данные отсутствуют | данные отсутствуют | данные отсутствуют |
| 21 | 1.1.21 | 1.1.22 | 209°48.8' | 17.6 | данные отсутствуют | данные отсутствуют | данные отсутствуют |
| 22 | 1.1.22 | 1.1.23 | 212°20.9' | 7.94 | данные отсутствуют | данные отсутствуют | данные отсутствуют |



ДОКУМЕНТ ПОДПИСАН
ЭЛЕКТРОННОЙ ПОДПИСЬЮ

Сертификат: 00BV056B7401CB38D2B3576ACDC8425108

Владелец: ФЕДЕРАЛЬНАЯ СЛУЖБА ГОСУДАРСТВЕННОЙ

РЕГИСТРАЦИИ, КАДАСТРА И КАРТОГРАФИИ

Действителен: с 27.06.2023 по 19.09.2024

полное наименование должности

инициалы, фамилия

Земельный участок

вид объекта недвижимости

Лист № 2 раздела 3.1

Всего листов раздела 3.1: 2

Всего разделов: 5

Всего листов выписки: 10

22.04.2024г. № КУВИ-001/2024-112821512

Кадастровый номер:

50:07:0060201:56

| 1 | 2 | 3 | 4 | 5 | 6 | 7 | 8 |
|----|--------|--------|-----------|-------|--------------------|--------------------|--------------------|
| 23 | 1.1.23 | 1.1.24 | 247°13.7' | 13.38 | данные отсутствуют | данные отсутствуют | данные отсутствуют |
| 24 | 1.1.24 | 1.1.25 | 245°29.6' | 14.56 | данные отсутствуют | данные отсутствуют | данные отсутствуют |
| 25 | 1.1.25 | 1.1.26 | 212°24.8' | 13.82 | данные отсутствуют | данные отсутствуют | данные отсутствуют |
| 26 | 1.1.26 | 1.1.27 | 223°4.9' | 33.8 | данные отсутствуют | данные отсутствуют | данные отсутствуют |
| 27 | 1.1.27 | 1.1.28 | 221°9.9' | 33.09 | данные отсутствуют | данные отсутствуют | данные отсутствуют |
| 28 | 1.1.28 | 1.1.29 | 210°12.4' | 17.39 | данные отсутствуют | данные отсутствуют | данные отсутствуют |
| 29 | 1.1.29 | 1.1.30 | 226°34.1' | 11.11 | данные отсутствуют | данные отсутствуют | данные отсутствуют |
| 30 | 1.1.30 | 1.1.31 | 225°8.2' | 8.9 | данные отсутствуют | данные отсутствуют | данные отсутствуют |
| 31 | 1.1.31 | 1.1.32 | 316°23.9' | 13.33 | данные отсутствуют | данные отсутствуют | данные отсутствуют |
| 32 | 1.1.32 | 1.1.33 | 308°2.0' | 32.77 | данные отсутствуют | данные отсутствуют | данные отсутствуют |
| 33 | 1.1.33 | 1.1.34 | 304°42.0' | 39.03 | данные отсутствуют | данные отсутствуют | данные отсутствуют |
| 34 | 1.1.34 | 1.1.35 | 308°3.8' | 24.77 | данные отсутствуют | данные отсутствуют | данные отсутствуют |
| 35 | 1.1.35 | 1.1.1 | 319°58.8' | 14.34 | данные отсутствуют | данные отсутствуют | данные отсутствуют |



ДОКУМЕНТ ПОДПИСАН
ЭЛЕКТРОННОЙ ПОДПИСЬЮ

Сертификат: 00BV056B7401CB38D2B3576ACDC8425108

Владелец: ФЕДЕРАЛЬНАЯ СЛУЖБА ГОСУДАРСТВЕННОЙ

РЕГИСТРАЦИИ, КАДАСТРА И КАРТОГРАФИИ

Действителен: с 27.06.2023 по 19.09.2024

полное наименование должности

инициалы, фамилия

Выписка из Единого государственного реестра недвижимости об объекте недвижимости

Описание местоположения земельного участка

| | | | |
|--|-----------------------------|-------------------|--------------------------|
| Земельный участок | | | |
| вид объекта недвижимости | | | |
| Лист № 1 раздела 3.2 | Всего листов раздела 3.2: 2 | Всего разделов: 5 | Всего листов выписки: 10 |
| 22.04.2024г. № КУВИ-001/2024-112821512 | | | |
| Кадастровый номер: | | 50:07:0060201:56 | |

| Сведения о характерных точках границы земельного участка | | | | |
|--|---------------|------------|-----------------------------------|---|
| Система координат МСК-50, зона 1 | | | | |
| Номер точки | Координаты, м | | Описание закрепления на местности | Средняя квадратичная погрешность определения координат характерных точек границ земельного участка, м |
| | X | Y | | |
| 1 | 2 | 3 | 4 | 5 |
| 1 | 496444.39 | 1282568.94 | - | 0.1 |
| 2 | 496451.8 | 1282565.59 | - | 0.1 |
| 3 | 496465.48 | 1282579.94 | - | 0.1 |
| 4 | 496489.5 | 1282613.38 | - | 0.1 |
| 5 | 496512.61 | 1282642.09 | - | 0.1 |
| 6 | 496537.75 | 1282670.38 | - | 0.1 |
| 7 | 496556.83 | 1282691.25 | - | 0.1 |
| 8 | 496570.28 | 1282699.78 | - | 0.1 |
| 9 | 496588.23 | 1282715.03 | - | 0.1 |
| 10 | 496596.31 | 1282725.34 | - | 0.1 |
| 11 | 496597.66 | 1282732.75 | - | 0.1 |
| 12 | 496593.84 | 1282742.19 | - | 0.1 |
| 13 | 496588.02 | 1282750.94 | - | 0.1 |
| 14 | 496564 | 1282769.78 | - | 0.1 |
| 15 | 496544.25 | 1282788.19 | - | 0.1 |
| 16 | 496537.97 | 1282797.84 | - | 0.1 |
| 17 | 496528.09 | 1282810.19 | - | 0.1 |
| 18 | 496522.05 | 1282814.22 | - | 0.1 |
| 19 | 496499.16 | 1282797.63 | - | 0.1 |
| 20 | 496498.25 | 1282787.75 | - | 0.1 |
| 21 | 496489.5 | 1282778.75 | - | 0.1 |
| 22 | 496474.23 | 1282770 | - | 0.1 |



ДОКУМЕНТ ПОДПИСАН
ЭЛЕКТРОННОЙ ПОДПИСЬЮ

Сертификат: 00BV056B7401CB38D2B3576ACDC8425108

Владелец: ФЕДЕРАЛЬНАЯ СЛУЖБА ГОСУДАРСТВЕННОЙ
РЕГИСТРАЦИИ, КАДАСТРА И КАРТОГРАФИИ
Действителен: с 27.06.2023 по 19.09.2024

полное наименование должности

инициалы, фамилия

Земельный участок

вид объекта недвижимости

Лист № 2 раздела 3.2

Всего листов раздела 3.2: 2

Всего разделов: 5

Всего листов выписки: 10

22.04.2024г. № КУВИ-001/2024-112821512

Кадастровый номер:

50:07:0060201:56

| 1 | 2 | 3 | 4 | 5 |
|----|-----------|------------|---|-----|
| 23 | 496467.52 | 1282765.75 | - | 0.1 |
| 24 | 496462.34 | 1282753.41 | - | 0.1 |
| 25 | 496456.3 | 1282740.16 | - | 0.1 |
| 26 | 496444.63 | 1282732.75 | - | 0.1 |
| 27 | 496419.94 | 1282709.66 | - | 0.1 |
| 28 | 496395.03 | 1282687.88 | - | 0.1 |
| 29 | 496380 | 1282679.13 | - | 0.1 |
| 30 | 496372.36 | 1282671.06 | - | 0.1 |
| 31 | 496366.08 | 1282664.75 | - | 0.1 |
| 32 | 496375.73 | 1282655.56 | - | 0.1 |
| 33 | 496395.92 | 1282629.75 | - | 0.1 |
| 34 | 496418.14 | 1282597.66 | - | 0.1 |
| 35 | 496433.41 | 1282578.16 | - | 0.1 |
| 1 | 496444.39 | 1282568.94 | - | 0.1 |



ДОКУМЕНТ ПОДПИСАН
ЭЛЕКТРОННОЙ ПОДПИСЬЮ

Сертификат: 00ВВ056В7401СВ38D2В3576АСDС8425108

Владелец: ФЕДЕРАЛЬНАЯ СЛУЖБА ГОСУДАРСТВЕННОЙ

РЕГИСТРАЦИИ, КАДАСТРА И КАРТОГРАФИИ

Действителен: с 27.06.2023 по 19.09.2024

полное наименование должности

инициалы, фамилия

Филиал публично-правовой компании "Роскадастр" по Московской области

полное наименование органа регистрации прав

Выписка из Единого государственного реестра недвижимости об объекте недвижимости

Сведения о характеристиках объекта недвижимости

На основании запроса от 03.05.2024, поступившего на рассмотрение 03.05.2024, сообщаем, что согласно записям Единого государственного реестра недвижимости:


Раздел 1 Лист 1

| | | | |
|---------------------------------|--|--|--|
| Земельный участок | | | |
| вид объекта недвижимости | | | |

| | | | |
|--------------------|---------------------------|-------------------|--------------------------|
| Лист № 1 раздела 1 | Всего листов раздела 1: 4 | Всего разделов: 8 | Всего листов выписки: 77 |
|--------------------|---------------------------|-------------------|--------------------------|

| | |
|--|-----------------|
| 03.05.2024г. № КУВИ-001/2024-120918461 | |
| Кадастровый номер: | 50:19:0040109:3 |
| Номер кадастрового квартала: | 50:19:0040109 |
| Дата присвоения кадастрового номера: | 20.08.2005 |

| | |
|---|---|
| Ранее присвоенный государственный учетный номер: | Условный номер 50-50-19/016/2005-277 |
| Местоположение: | Местоположение установлено относительно ориентира, расположенного в границах участка. Почтовый адрес ориентира: обл. Московская, р-н Рузский, с/пос. Ивановское, вл. д. Сумароково. |
| Площадь: | 4010925 |
| Кадастровая стоимость, руб.: | 33009912.75 |
| Кадастровые номера расположенных в пределах земельного участка объектов недвижимости: | 50:19:0000000:20888 |
| Кадастровые номера объектов недвижимости, из которых образован объект недвижимости: | 50:19:0000000:56 |
| Кадастровые номера образованных объектов недвижимости: | данные отсутствуют |
| Категория земель: | Земли сельскохозяйственного назначения |
| Виды разрешенного использования: | Для сельскохозяйственного производства |
| Сведения о кадастровом инженере: | данные отсутствуют |
| Сведения о лесах, водных объектах и об иных природных объектах, расположенных в пределах земельного участка: | данные отсутствуют |
| Сведения о том, что земельный участок полностью расположен в границах зоны с особыми условиями использования территории, территории объекта культурного наследия, публичного сервитута: | данные отсутствуют |
| Сведения о том, что земельный участок расположен в границах особой экономической зоны, территории опережающего развития, зоны территориального развития в Российской Федерации, игровой зоны: | данные отсутствуют |

| | | |
|-------------------------------|---|-------------------|
| полное наименование должности |  ДОКУМЕНТ ПОДПИСАН ЭЛЕКТРОННОЙ ПОДПИСЬЮ Сертификат: 00BV056B7401CB38D2B3576ACDC8425108 Владелец: ФЕДЕРАЛЬНАЯ СЛУЖБА ГОСУДАРСТВЕННОЙ РЕГИСТРАЦИИ, КАДАСТРА И КАРТОГРАФИИ Действителен: с 27.06.2023 по 19.09.2024 | инициалы, фамилия |
| | | |

| | | | |
|---|---------------------------|--|--------------------------|
| Земельный участок | | | |
| вид объекта недвижимости | | | |
| Лист № 2 раздела 1 | Всего листов раздела 1: 4 | Всего разделов: 8 | Всего листов выписки: 77 |
| 03.05.2024г. № КУВИ-001/2024-120918461 | | | |
| Кадастровый номер: | | 50:19:0040109:3 | |
| Сведения о том, что земельный участок расположен в границах особо охраняемой природной территории, Байкальской природной территории и ее экологических зон, лесопарковом зеленом поясе, охотничьего угодья, лесничества: | | данные отсутствуют | |
| Сведения о расположении земельного участка и (или) расположенного на нем объекта недвижимости в границах территории, в отношении которой принято решение о резервировании земель для государственных или муниципальных нужд: | | данные отсутствуют | |
| Сведения о результатах проведения государственного земельного надзора: | | данные отсутствуют | |
| Сведения о расположении земельного участка в границах территории, в отношении которой утвержден проект межевания территории: | | данные отсутствуют | |
| Условный номер земельного участка: | | данные отсутствуют | |
| Сведения о принятии акта и (или) заключении договора, предусматривающих предоставление в соответствии с земельным законодательством исполнительным органом государственным органом власти или органом местного самоуправления, находящегося в государственной или муниципальной собственности земельного участка для строительства наемного дома социального использования или наемного дома коммерческого использования: | | данные отсутствуют | |
| Сведения о том, что земельный участок или земельные участки образованы на основании решения об изъятии земельного участка и (или) расположенного на нем объекта недвижимости для государственных или муниципальных нужд: | | данные отсутствуют | |
| Сведения о том, что земельный участок образован из земель или земельного участка, государственная собственность на которые не разграничена: | | данные отсутствуют | |
| Сведения о наличии земельного спора о местоположении границ земельных участков: | | данные отсутствуют | |
| Статус записи об объекте недвижимости: | | Сведения об объекте недвижимости имеют статус "актуальные, ранее учтенные" | |
| Особые отметки: | | Сведения об ограничениях права на объект недвижимости, обременениях данного объекта, не зарегистрированных в реестре прав, ограничений прав и обременений недвижимого имущества: вид | |



ДОКУМЕНТ ПОДПИСАН
ЭЛЕКТРОННОЙ ПОДПИСЬЮ

Сертификат: 00ВВ056В7401СВ38D2В3576АСDС8425108

Владелец: ФЕДЕРАЛЬНАЯ СЛУЖБА ГОСУДАРСТВЕННОЙ

РЕГИСТРАЦИИ, КАДАСТРА И КАРТОГРАФИИ

Действителен: с 27.06.2023 по 19.09.2024

полное наименование должности

инициалы, фамилия

Земельный участок

вид объекта недвижимости

Лист № 3 раздела 1

Всего листов раздела 1: 4

Всего разделов: 8

Всего листов выписки: 77

03.05.2024г. № КУВИ-001/2024-120918461

Кадастровый номер:

50:19:0040109:3

ограничения (обременения): ограничения прав на земельный участок, предусмотренные статьей 56 Земельного кодекса Российской Федерации; срок действия: с 01.04.2015; реквизиты документа-основания: постановление Правительства Российской Федерации "О некоторых вопросах установления охранных зон объектов электросетевого хозяйства" от 26.08.2013 № 736. вид ограничения (обременения): ограничения прав на земельный участок, предусмотренные статьей 56 Земельного кодекса Российской Федерации; срок действия: с 02.11.2015; реквизиты документа-основания: доверенность от 10.06.2015 № 7793015 выдан: ООО "Газпром трансгаз Москва". вид ограничения (обременения): ограничения прав на земельный участок, предусмотренные статьей 56 Земельного кодекса Российской Федерации; срок действия: с 03.11.2015; реквизиты документа-основания: доверенность от 10.06.2015 № 7793015 выдан: ООО "Газпром трансгаз Москва". вид ограничения (обременения): ограничения прав на земельный участок, предусмотренные статьей 56 Земельного кодекса Российской Федерации; срок действия: с 27.10.2016; реквизиты документа-основания: постановление Правительства Российской Федерации "О некоторых вопросах установления охранных зон объектов электросетевого хозяйства" от 26.08.2013 № 736. вид ограничения (обременения): ограничения прав на земельный участок, предусмотренные статьей 56 Земельного кодекса Российской Федерации; срок действия: с 17.12.2020; реквизиты документа-основания: решение суда от 18.07.2019 № А41-39565/2019 выдан: Арбитражный суд Московской области . вид ограничения (обременения): ограничения прав на земельный участок, предусмотренные статьей 56 Земельного кодекса Российской Федерации; срок действия: с 17.11.2023; реквизиты документа-основания: об определении местоположения береговых линий (границ водных объектов), установлении границ водоохраных зон, прибрежных защитных полос водных объектов на территории Московской области от 14.09.2023 № 2307-РМ выдан: Министерство экологии и природопользования Московской области . вид ограничения (обременения): ограничения прав на земельный участок, предусмотренные статьей 56 Земельного кодекса Российской Федерации; срок действия: с 28.11.2023; реквизиты документа-основания: распоряжение «Об определении местоположения береговых линий (границ водных объектов), установлении границ водоохраных зон, прибрежных защитных полос водных объектов на территории Московской области» от 14.09.2023 № 2307-РМ выдан: Министерство экологии и природопользования Московской области. вид ограничения (обременения): ограничения прав на земельный участок, предусмотренные статьей 56 Земельного кодекса Российской Федерации; срок действия: с 22.12.2023; реквизиты документа-основания: об утверждении Правил охраны линий и сооружений связи Российской Федерации от 09.06.1995 № 578



ДОКУМЕНТ ПОДПИСАН
ЭЛЕКТРОННОЙ ПОДПИСЬЮ

Сертификат: 00BV056B7401CB38D2B3576ACDC8425108

Владелец: ФЕДЕРАЛЬНАЯ СЛУЖБА ГОСУДАРСТВЕННОЙ

РЕГИСТРАЦИИ, КАДАСТРА И КАРТОГРАФИИ

Действителен: с 27.06.2023 по 19.09.2024

полное наименование должности

инициалы, фамилия

| | | | |
|--|---------------------------|---|--------------------------|
| Земельный участок | | | |
| вид объекта недвижимости | | | |
| Лист № 4 раздела 1 | Всего листов раздела 1: 4 | Всего разделов: 8 | Всего листов выписки: 77 |
| 03.05.2024г. № КУВИ-001/2024-120918461 | | | |
| Кадастровый номер: | | 50:19:0040109:3 | |
| | | выдан: Постановление Правительства Российской Федерации. | |
| Получатель выписки: | | Соломатин Владимир Иванович, действующий(ая) на основании документа "" от имени заявителя ОБЩЕСТВО С ОГРАНИЧЕННОЙ ОТВЕТСТВЕННОСТЬЮ "АГРО ПРОПЕРТИ МЕНЕДЖМЕНТ", 7702383526 | |

| | | |
|-------------------------------|---|-------------------|
| полное наименование должности |  ДОКУМЕНТ ПОДПИСАН ЭЛЕКТРОННОЙ ПОДПИСЬЮ Сертификат: 00ВВ056В7401СВ38D2В3576АСDС8425108 Владелец: ФЕДЕРАЛЬНАЯ СЛУЖБА ГОСУДАРСТВЕННОЙ РЕГИСТРАЦИИ, КАДАСТРА И КАРТОГРАФИИ Действителен: с 27.06.2023 по 19.09.2024 | инициалы, фамилия |
|-------------------------------|---|-------------------|

Выписка из Единого государственного реестра недвижимости об объекте недвижимости
Сведения о зарегистрированных правах

| | | | |
|--|--|---------------------|---|
| Земельный участок | | | |
| вид объекта недвижимости | | | |
| Лист № 1 раздела 2 | Всего листов раздела 2: 2 | Всего разделов: 8 | Всего листов выписки: 77 |
| 03.05.2024г. № КУВИ-001/2024-120918461 | | | |
| Кадастровый номер: | | 50:19:0040109:3 | |
| 1 | Правообладатель (правообладатели): | 1.1 | Общество с ограниченной ответственностью "Агро Проперти Менеджмент", ИНН: 7702383526, ОГРН: 1157746440125 |
| | Сведения о возможности предоставления третьим лицам персональных данных физического лица: | 1.1.1 | данные отсутствуют |
| 2 | Вид, номер, дата и время государственной регистрации права: | 2.1 | Собственность 50:19:0040109:3-50/019/2018-4 20.12.2018 09:52:22 |
| 3 | Сведения об осуществлении государственной регистрации сделки, права без необходимого в силу закона согласия третьего лица, органа: | 3.1 | данные отсутствуют |
| 4 | Ограничение прав и обременение объекта недвижимости: | не зарегистрировано | |
| 5 | Договоры участия в долевом строительстве: | не зарегистрировано | |
| 6 | Заявленные в судебном порядке права требования: | данные отсутствуют | |
| 7 | Сведения о возможности предоставления третьим лицам персональных данных физического лица | данные отсутствуют | |
| 8 | Сведения о возражении в отношении зарегистрированного права: | данные отсутствуют | |
| 9 | Сведения о наличии решения об изъятии объекта недвижимости для государственных и муниципальных нужд: | данные отсутствуют | |
| 10 | Сведения о невозможности государственной регистрации без личного участия правообладателя или его законного представителя: | данные отсутствуют | |
| 11 | Правопритязания и сведения о наличии поступивших, но не рассмотренных заявлений о проведении государственной регистрации права (перехода, прекращения права), ограничения права или обременения объекта недвижимости, сделки в отношении объекта недвижимости: | отсутствуют | |



ДОКУМЕНТ ПОДПИСАН
ЭЛЕКТРОННОЙ ПОДПИСЬЮ

Сертификат: 00ВВ056В7401СВ38D2В3576АСDC8425108

Владелец: ФЕДЕРАЛЬНАЯ СЛУЖБА ГОСУДАРСТВЕННОЙ
РЕГИСТРАЦИИ, КАДАСТРА И КАРТОГРАФИИ
Действителен: с 27.06.2023 по 19.09.2024

полное наименование должности

инициалы, фамилия

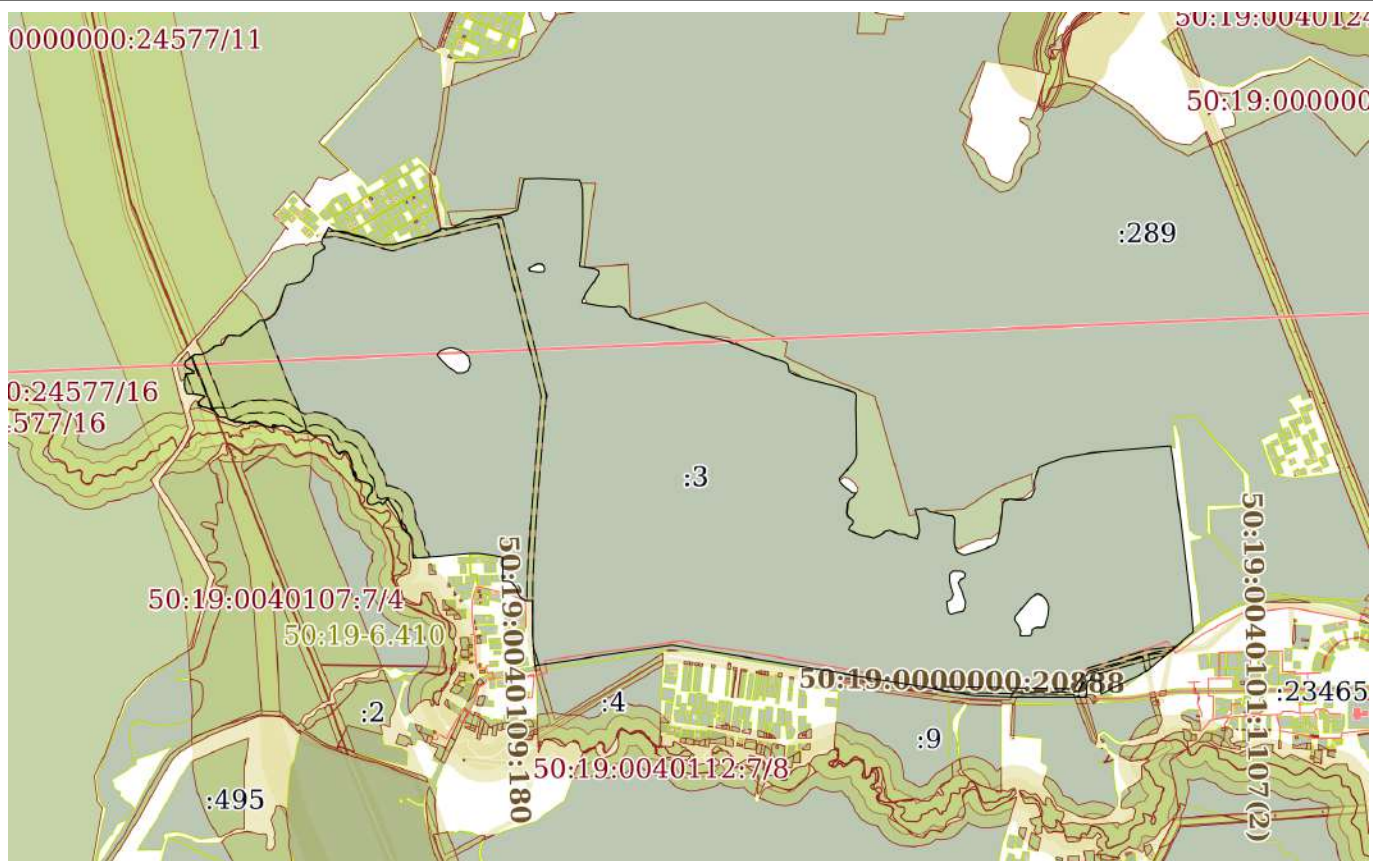
| | | | |
|--|--|--------------------|--------------------------|
| Земельный участок | | | |
| вид объекта недвижимости | | | |
| Лист № 2 раздела 2 | Всего листов раздела 2: 2 | Всего разделов: 8 | Всего листов выписки: 77 |
| 03.05.2024г. № КУВИ-001/2024-120918461 | | | |
| Кадастровый номер: | | 50:19:0040109:3 | |
| 11 | Сведения о невозможности государственной регистрации перехода, прекращения, ограничения права на земельный участок из земель сельскохозяйственного назначения: | данные отсутствуют | |

| | | | |
|--|---|--|-------------------|
| полное наименование должности |  | ДОКУМЕНТ ПОДПИСАН | инициалы, фамилия |
| |  | ЭЛЕКТРОННОЙ ПОДПИСЬЮ | |
| Сертификат: 00ВВ056В7401СВ38D2В3576АСDС8425108 | | Владелец: ФЕДЕРАЛЬНАЯ СЛУЖБА ГОСУДАРСТВЕННОЙ | |
| РЕГИСТРАЦИИ, КАДАСТРА И КАРТОГРАФИИ | | Действителен: с 27.06.2023 по 19.09.2024 | |

Выписка из Единого государственного реестра недвижимости об объекте недвижимости
 Описание местоположения земельного участка

| | | | |
|--|---------------------------|-------------------|--------------------------|
| Земельный участок | | | |
| вид объекта недвижимости | | | |
| Лист № 1 раздела 3 | Всего листов раздела 3: 1 | Всего разделов: 8 | Всего листов выписки: 77 |
| 03.05.2024г. № КУВИ-001/2024-120918461 | | | |
| Кадастровый номер: | | 50:19:0040109:3 | |

План (чертеж, схема) земельного участка



Масштаб 1:30000

Условные обозначения:



ДОКУМЕНТ ПОДПИСАН
 ЭЛЕКТРОННОЙ ПОДПИСЬЮ

Сертификат: 00BV056B7401CB38D2B3576ACDC8425108

Владелец: ФЕДЕРАЛЬНАЯ СЛУЖБА ГОСУДАРСТВЕННОЙ
 РЕГИСТРАЦИИ, КАДАСТРА И КАРТОГРАФИИ
 Действителен: с 27.06.2023 по 19.09.2024

полное наименование должности

инициалы, фамилия

Выписка из Единого государственного реестра недвижимости об объекте недвижимости

Описание местоположения земельного участка

| | | | |
|--|------------------------------|-------------------|--------------------------|
| Земельный участок | | | |
| вид объекта недвижимости | | | |
| Лист № 1 раздела 3.1 | Всего листов раздела 3.1: 14 | Всего разделов: 8 | Всего листов выписки: 77 |
| 03.05.2024г. № КУВИ-001/2024-120918461 | | | |
| Кадастровый номер: | | 50:19:0040109:3 | |

| Описание местоположения границ земельного участка | | | | | | | |
|---|-------------|----------|-------------------|------------------------------|-----------------------------------|-------------------------------------|---|
| № п/п | Номер точки | | Дирекционный угол | Горизонтальное проложение, м | Описание закрепления на местности | Кадастровые номера смежных участков | Сведения об адресах правообладателей смежных земельных участков |
| | начальная | конечная | | | | | |
| 1 | 2 | 3 | 4 | 5 | 6 | 7 | 8 |
| 1 | 1.1.1 | 1.1.2 | 111°7.6' | 54.6 | данные отсутствуют | 50:19:0000000:24505(22) | данные отсутствуют |
| 2 | 1.1.2 | 1.1.3 | 100°51.8' | 34.75 | данные отсутствуют | 50:19:0000000:24505(22) | данные отсутствуют |
| 3 | 1.1.3 | 1.1.4 | 108°28.1' | 16.57 | данные отсутствуют | 50:19:0000000:24505(22) | данные отсутствуют |
| 4 | 1.1.4 | 1.1.5 | 64°50.3' | 24.65 | данные отсутствуют | 50:19:0000000:24505(22) | данные отсутствуют |
| 5 | 1.1.5 | 1.1.6 | 55°38.3' | 12.79 | данные отсутствуют | 50:19:0000000:24505(22) | данные отсутствуют |
| 6 | 1.1.6 | 1.1.7 | 55°35.4' | 17.43 | данные отсутствуют | 50:19:0000000:24505(22) | данные отсутствуют |
| 7 | 1.1.7 | 1.1.8 | 82°25.0' | 19.85 | данные отсутствуют | 50:19:0000000:24505(22) | данные отсутствуют |
| 8 | 1.1.8 | 1.1.9 | 111°48.4' | 35.32 | данные отсутствуют | 50:19:0000000:24505(22) | данные отсутствуют |
| 9 | 1.1.9 | 1.1.10 | 92°52.7' | 26.28 | данные отсутствуют | 50:19:0000000:24505(22) | данные отсутствуют |
| 10 | 1.1.10 | 1.1.11 | 120°12.6' | 16.95 | данные отсутствуют | 50:19:0000000:24505(22) | данные отсутствуют |
| 11 | 1.1.11 | 1.1.12 | 120°11.5' | 1.27 | данные отсутствуют | 50:19:0000000:24505(22) | данные отсутствуют |
| 12 | 1.1.12 | 1.1.13 | 107°45.7' | 34.42 | данные отсутствуют | данные отсутствуют | данные отсутствуют |
| 13 | 1.1.13 | 1.1.14 | 15°14.7' | 14.95 | данные отсутствуют | данные отсутствуют | данные отсутствуют |
| 14 | 1.1.14 | 1.1.15 | 17°5.8' | 17.86 | данные отсутствуют | 50:19:0000000:24505(22) | данные отсутствуют |
| 15 | 1.1.15 | 1.1.16 | 353°40.2' | 23.76 | данные отсутствуют | 50:19:0000000:24505(22) | данные отсутствуют |
| 16 | 1.1.16 | 1.1.17 | 353°58.5' | 25.06 | данные отсутствуют | 50:19:0000000:24505(22) | данные отсутствуют |
| 17 | 1.1.17 | 1.1.18 | 339°12.6' | 29.47 | данные отсутствуют | данные отсутствуют | данные отсутствуют |
| 18 | 1.1.18 | 1.1.19 | 345°52.4' | 10.78 | данные отсутствуют | 50:19:0000000:289 | данные отсутствуют |
| 19 | 1.1.19 | 1.1.20 | 83°25.4' | 42 | данные отсутствуют | 50:19:0000000:289 | данные отсутствуют |
| 20 | 1.1.20 | 1.1.21 | 128°18.5' | 20.39 | данные отсутствуют | 50:19:0000000:289 | данные отсутствуют |
| 21 | 1.1.21 | 1.1.22 | 101°18.4' | 33.46 | данные отсутствуют | данные отсутствуют | данные отсутствуют |
| 22 | 1.1.22 | 1.1.23 | 104°1.3' | 37.85 | данные отсутствуют | 50:19:0000000:24505(14) | данные отсутствуют |



ДОКУМЕНТ ПОДПИСАН
ЭЛЕКТРОННОЙ ПОДПИСЬЮ

Сертификат: 00BV056B7401CB38D2B3576ACDC8425108

Владелец: ФЕДЕРАЛЬНАЯ СЛУЖБА ГОСУДАРСТВЕННОЙ
РЕГИСТРАЦИИ, КАДАСТРА И КАРТОГРАФИИ
Действителен: с 27.06.2023 по 19.09.2024

полное наименование должности

инициалы, фамилия

Земельный участок

вид объекта недвижимости

Лист № 2 раздела 3.1

Всего листов раздела 3.1: 14

Всего разделов: 8

Всего листов выписки: 77

03.05.2024г. № КУВИ-001/2024-120918461

Кадастровый номер:

50:19:0040109:3

| 1 | 2 | 3 | 4 | 5 | 6 | 7 | 8 |
|----|--------|--------|-----------|--------|--------------------|-------------------------|--------------------|
| 23 | 1.1.23 | 1.1.24 | 93°10.4' | 23.67 | данные отсутствуют | 50:19:0000000:24505(14) | данные отсутствуют |
| 24 | 1.1.24 | 1.1.25 | 135°1.9' | 12.99 | данные отсутствуют | 50:19:0000000:24505(14) | данные отсутствуют |
| 25 | 1.1.25 | 1.1.26 | 175°12.5' | 15.81 | данные отсутствуют | 50:19:0000000:24505(14) | данные отсутствуют |
| 26 | 1.1.26 | 1.1.27 | 183°16.7' | 46 | данные отсутствуют | 50:19:0000000:24505(14) | данные отсутствуют |
| 27 | 1.1.27 | 1.1.28 | 180°0.0' | 32.8 | данные отсутствуют | 50:19:0000000:24505(14) | данные отсутствуют |
| 28 | 1.1.28 | 1.1.29 | 172°23.5' | 19.86 | данные отсутствуют | 50:19:0000000:24505(14) | данные отсутствуют |
| 29 | 1.1.29 | 1.1.30 | 154°46.6' | 24.64 | данные отсутствуют | данные отсутствуют | данные отсутствуют |
| 30 | 1.1.30 | 1.1.31 | 120°19.6' | 18.2 | данные отсутствуют | данные отсутствуют | данные отсутствуют |
| 31 | 1.1.31 | 1.1.32 | 99°44.3' | 4.79 | данные отсутствуют | данные отсутствуют | данные отсутствуют |
| 32 | 1.1.32 | 1.1.33 | 99°49.5' | 9.61 | данные отсутствуют | данные отсутствуют | данные отсутствуют |
| 33 | 1.1.33 | 1.1.34 | 73°22.9' | 60.17 | данные отсутствуют | данные отсутствуют | данные отсутствуют |
| 34 | 1.1.34 | 1.1.35 | 70°9.1' | 32.96 | данные отсутствуют | данные отсутствуют | данные отсутствуют |
| 35 | 1.1.35 | 1.1.36 | 64°37.9' | 36.18 | данные отсутствуют | данные отсутствуют | данные отсутствуют |
| 36 | 1.1.36 | 1.1.37 | 29°47.8' | 13.89 | данные отсутствуют | данные отсутствуют | данные отсутствуют |
| 37 | 1.1.37 | 1.1.38 | 15°1.5' | 36.53 | данные отсутствуют | данные отсутствуют | данные отсутствуют |
| 38 | 1.1.38 | 1.1.39 | 9°7.0' | 70.62 | данные отсутствуют | 50:19:0000000:24505(14) | данные отсутствуют |
| 39 | 1.1.39 | 1.1.40 | 3°16.4' | 44.82 | данные отсутствуют | 50:19:0000000:24505(14) | данные отсутствуют |
| 40 | 1.1.40 | 1.1.41 | 26°36.9' | 15.42 | данные отсутствуют | 50:19:0000000:24505(14) | данные отсутствуют |
| 41 | 1.1.41 | 1.1.42 | 77°2.1' | 22.96 | данные отсутствуют | 50:19:0000000:24505(14) | данные отсутствуют |
| 42 | 1.1.42 | 1.1.43 | 96°50.6' | 21.65 | данные отсутствуют | 50:19:0000000:24505(14) | данные отсутствуют |
| 43 | 1.1.43 | 1.1.44 | 90°0.0' | 37.88 | данные отсутствуют | данные отсутствуют | данные отсутствуют |
| 44 | 1.1.44 | 1.1.45 | 68°12.6' | 27.83 | данные отсутствуют | данные отсутствуют | данные отсутствуют |
| 45 | 1.1.45 | 1.1.46 | 27°53.7' | 16.56 | данные отсутствуют | данные отсутствуют | данные отсутствуют |
| 46 | 1.1.46 | 1.1.47 | 22°15.2' | 20.46 | данные отсутствуют | данные отсутствуют | данные отсутствуют |
| 47 | 1.1.47 | 1.1.48 | 352°51.3' | 20.82 | данные отсутствуют | данные отсутствуют | данные отсутствуют |
| 48 | 1.1.48 | 1.1.49 | 7°27.4' | 19.96 | данные отсутствуют | данные отсутствуют | данные отсутствуют |
| 49 | 1.1.49 | 1.1.50 | 16°49.4' | 29.68 | данные отсутствуют | данные отсутствуют | данные отсутствуют |
| 50 | 1.1.50 | 1.1.51 | 18°26.7' | 18.3 | данные отсутствуют | 50:19:0000000:289 | данные отсутствуют |
| 51 | 1.1.51 | 1.1.52 | 68°26.6' | 108.22 | данные отсутствуют | 50:19:0000000:289 | данные отсутствуют |



ДОКУМЕНТ ПОДПИСАН
ЭЛЕКТРОННОЙ ПОДПИСЬЮ

Сертификат: 00BV056B7401CB38D2B3576ACDC8425108

Владелец: ФЕДЕРАЛЬНАЯ СЛУЖБА ГОСУДАРСТВЕННОЙ

РЕГИСТРАЦИИ, КАДАСТРА И КАРТОГРАФИИ

Действителен: с 27.06.2023 по 19.09.2024

полное наименование должности

инициалы, фамилия

Земельный участок

вид объекта недвижимости

Лист № 3 раздела 3.1

Всего листов раздела 3.1: 14

Всего разделов: 8

Всего листов выписки: 77

03.05.2024г. № КУВИ-001/2024-120918461

Кадастровый номер:

50:19:0040109:3

| 1 | 2 | 3 | 4 | 5 | 6 | 7 | 8 |
|----|--------|--------|-----------|---------|--------------------|------------------------|--------------------|
| 52 | 1.1.52 | 1.1.53 | 80°14.1' | 111.5 | данные отсутствуют | 50:19:0000000:289 | данные отсутствуют |
| 53 | 1.1.53 | 1.1.54 | 85°5.9' | 82.98 | данные отсутствуют | 50:19:0000000:289 | данные отсутствуют |
| 54 | 1.1.54 | 1.1.55 | 85°2.5' | 237.71 | данные отсутствуют | 50:19:0000000:289 | данные отсутствуют |
| 55 | 1.1.55 | 1.1.56 | 169°35.6' | 53.43 | данные отсутствуют | данные отсутствуют | данные отсутствуют |
| 56 | 1.1.56 | 1.1.57 | 172°51.7' | 587.25 | данные отсутствуют | данные отсутствуют | данные отсутствуют |
| 57 | 1.1.57 | 1.1.58 | 175°7.7' | 113.41 | данные отсутствуют | данные отсутствуют | данные отсутствуют |
| 58 | 1.1.58 | 1.1.59 | 235°13.0' | 15.99 | данные отсутствуют | 50:19:0000000:23481(2) | адрес отсутствует |
| 59 | 1.1.59 | 1.1.60 | 229°37.3' | 218.07 | данные отсутствуют | данные отсутствуют | данные отсутствуют |
| 60 | 1.1.60 | 1.1.61 | 229°25.8' | 2.01 | данные отсутствуют | данные отсутствуют | данные отсутствуют |
| 61 | 1.1.61 | 1.1.62 | 229°37.4' | 12.72 | данные отсутствуют | данные отсутствуют | данные отсутствуют |
| 62 | 1.1.62 | 1.1.63 | 243°53.1' | 202.76 | данные отсутствуют | данные отсутствуют | данные отсутствуют |
| 63 | 1.1.63 | 1.1.64 | 357°9.2' | 52.98 | данные отсутствуют | данные отсутствуют | данные отсутствуют |
| 64 | 1.1.64 | 1.1.65 | 290°29.7' | 9.94 | данные отсутствуют | данные отсутствуют | данные отсутствуют |
| 65 | 1.1.65 | 1.1.66 | 268°7.5' | 17.42 | данные отсутствуют | данные отсутствуют | данные отсутствуют |
| 66 | 1.1.66 | 1.1.67 | 265°36.8' | 15.16 | данные отсутствуют | данные отсутствуют | данные отсутствуют |
| 67 | 1.1.67 | 1.1.68 | 239°54.9' | 12.75 | данные отсутствуют | данные отсутствуют | данные отсутствуют |
| 68 | 1.1.68 | 1.1.69 | 185°36.2' | 5.84 | данные отсутствуют | данные отсутствуют | данные отсутствуют |
| 69 | 1.1.69 | 1.1.70 | 183°35.1' | 55.97 | данные отсутствуют | данные отсутствуют | данные отсутствуют |
| 70 | 1.1.70 | 1.1.71 | 270°0.0' | 287.12 | данные отсутствуют | 50:19:0000000:23444 | адрес отсутствует |
| 71 | 1.1.71 | 1.1.72 | 272°30.5' | 165.01 | данные отсутствуют | 50:19:0000000:23444 | адрес отсутствует |
| 72 | 1.1.72 | 1.1.73 | 279°31.7' | 1230.12 | данные отсутствуют | данные отсутствуют | данные отсутствуют |
| 73 | 1.1.73 | 1.1.74 | 261°21.0' | 549.06 | данные отсутствуют | данные отсутствуют | данные отсутствуют |
| 74 | 1.1.74 | 1.1.75 | 254°36.7' | 8.63 | данные отсутствуют | данные отсутствуют | данные отсутствуют |
| 75 | 1.1.74 | 1.1.74 | | | данные отсутствуют | 50:19:0040109:184 | адрес отсутствует |
| 76 | 1.1.75 | 1.1.76 | 355°12.5' | 118.89 | данные отсутствуют | данные отсутствуют | данные отсутствуют |
| 77 | 1.1.76 | 1.1.77 | 0°0.7' | 144.98 | данные отсутствуют | данные отсутствуют | данные отсутствуют |
| 78 | 1.1.77 | 1.1.78 | 267°0.4' | 24.31 | данные отсутствуют | данные отсутствуют | данные отсутствуют |
| 79 | 1.1.78 | 1.1.79 | 299°10.9' | 24.88 | данные отсутствуют | данные отсутствуют | данные отсутствуют |
| 80 | 1.1.79 | 1.1.80 | 321°39.9' | 19.56 | данные отсутствуют | данные отсутствуют | данные отсутствуют |



ДОКУМЕНТ ПОДПИСАН
ЭЛЕКТРОННОЙ ПОДПИСЬЮ

Сертификат: 00BV056B7401CB38D2B3576ACDC8425108

Владелец: ФЕДЕРАЛЬНАЯ СЛУЖБА ГОСУДАРСТВЕННОЙ

РЕГИСТРАЦИИ, КАДАСТРА И КАРТОГРАФИИ

Действителен: с 27.06.2023 по 19.09.2024

полное наименование должности

инициалы, фамилия

Земельный участок

вид объекта недвижимости

Лист № 4 раздела 3.1

Всего листов раздела 3.1: 14

Всего разделов: 8

Всего листов выписки: 77

03.05.2024г. № КУВИ-001/2024-120918461

Кадастровый номер:

50:19:0040109:3

| 1 | 2 | 3 | 4 | 5 | 6 | 7 | 8 |
|-----|---------|---------|-----------|--------|--------------------|-------------------------|--------------------|
| 81 | 1.1.80 | 1.1.81 | 343°14.9' | 26.68 | данные отсутствуют | данные отсутствуют | данные отсутствуют |
| 82 | 1.1.81 | 1.1.82 | 323°10.0' | 25.54 | данные отсутствуют | данные отсутствуют | данные отсутствуют |
| 83 | 1.1.82 | 1.1.83 | 295°10.7' | 12.01 | данные отсутствуют | данные отсутствуют | данные отсутствуют |
| 84 | 1.1.83 | 1.1.84 | 273°49.3' | 28.81 | данные отсутствуют | данные отсутствуют | данные отсутствуют |
| 85 | 1.1.84 | 1.1.85 | 1°11.2' | 93.28 | данные отсутствуют | данные отсутствуют | данные отсутствуют |
| 86 | 1.1.85 | 1.1.86 | 283°29.4' | 32.84 | данные отсутствуют | данные отсутствуют | данные отсутствуют |
| 87 | 1.1.86 | 1.1.87 | 278°41.8' | 63.36 | данные отсутствуют | 50:19:0040109:510 | данные отсутствуют |
| 88 | 1.1.87 | 1.1.88 | 270°0.0' | 38.31 | данные отсутствуют | 50:19:0040109:510 | данные отсутствуют |
| 89 | 1.1.88 | 1.1.89 | 264°19.3' | 129.04 | данные отсутствуют | данные отсутствуют | данные отсутствуют |
| 90 | 1.1.89 | 1.1.90 | 265°11.5' | 68.58 | данные отсутствуют | данные отсутствуют | данные отсутствуют |
| 91 | 1.1.90 | 1.1.91 | 269°22.7' | 31.31 | данные отсутствуют | данные отсутствуют | данные отсутствуют |
| 92 | 1.1.91 | 1.1.92 | 357°32.0' | 79.26 | данные отсутствуют | данные отсутствуют | данные отсутствуют |
| 93 | 1.1.92 | 1.1.93 | 327°49.5' | 21.82 | данные отсутствуют | данные отсутствуют | данные отсутствуют |
| 94 | 1.1.93 | 1.1.94 | 298°34.9' | 17.16 | данные отсутствуют | 50:19:0000000:24505(23) | данные отсутствуют |
| 95 | 1.1.94 | 1.1.95 | 325°25.6' | 24.11 | данные отсутствуют | 50:19:0000000:24505(23) | данные отсутствуют |
| 96 | 1.1.95 | 1.1.96 | 346°53.5' | 9.13 | данные отсутствуют | данные отсутствуют | данные отсутствуют |
| 97 | 1.1.96 | 1.1.97 | 339°14.2' | 21.24 | данные отсутствуют | данные отсутствуют | данные отсутствуют |
| 98 | 1.1.97 | 1.1.98 | 337°39.4' | 25.15 | данные отсутствуют | данные отсутствуют | данные отсутствуют |
| 99 | 1.1.98 | 1.1.99 | 327°10.3' | 25.25 | данные отсутствуют | данные отсутствуют | данные отсутствуют |
| 100 | 1.1.99 | 1.1.100 | 326°28.0' | 45.71 | данные отсутствуют | данные отсутствуют | данные отсутствуют |
| 101 | 1.1.100 | 1.1.101 | 222°6.1' | 29.64 | данные отсутствуют | данные отсутствуют | данные отсутствуют |
| 102 | 1.1.101 | 1.1.102 | 348°12.4' | 0.93 | данные отсутствуют | 50:19:0000000:24505(23) | данные отсутствуют |
| 103 | 1.1.102 | 1.1.103 | 319°32.6' | 4.28 | данные отсутствуют | 50:19:0000000:24505(23) | данные отсутствуют |
| 104 | 1.1.103 | 1.1.104 | 319°19.6' | 6 | данные отсутствуют | 50:19:0000000:24505(23) | данные отсутствуют |
| 105 | 1.1.104 | 1.1.105 | 284°35.1' | 8.62 | данные отсутствуют | 50:19:0000000:24505(23) | данные отсутствуют |
| 106 | 1.1.105 | 1.1.106 | 248°35.6' | 7.01 | данные отсутствуют | 50:19:0000000:24505(23) | данные отсутствуют |
| 107 | 1.1.106 | 1.1.107 | 241°55.7' | 11.73 | данные отсутствуют | 50:19:0000000:24505(23) | данные отсутствуют |
| 108 | 1.1.107 | 1.1.108 | 253°33.6' | 9.54 | данные отсутствуют | 50:19:0000000:24505(23) | данные отсутствуют |
| 109 | 1.1.108 | 1.1.109 | 270°0.0' | 8.53 | данные отсутствуют | 50:19:0000000:24505(23) | данные отсутствуют |



ДОКУМЕНТ ПОДПИСАН
ЭЛЕКТРОННОЙ ПОДПИСЬЮ

Сертификат: 00BV056B7401CB38D2B3576ACDC8425108

Владелец: ФЕДЕРАЛЬНАЯ СЛУЖБА ГОСУДАРСТВЕННОЙ

РЕГИСТРАЦИИ, КАДАСТРА И КАРТОГРАФИИ

Действителен: с 27.06.2023 по 19.09.2024

полное наименование должности

инициалы, фамилия

Земельный участок

вид объекта недвижимости

Лист № 5 раздела 3.1

Всего листов раздела 3.1: 14

Всего разделов: 8

Всего листов выписки: 77

03.05.2024г. № КУВИ-001/2024-120918461

Кадастровый номер:

50:19:0040109:3

| 1 | 2 | 3 | 4 | 5 | 6 | 7 | 8 |
|-----|---------|---------|-----------|-------|--------------------|-------------------------|--------------------|
| 110 | 1.1.109 | 1.1.110 | 296°31.9' | 7.66 | данные отсутствуют | 50:19:0000000:24505(23) | данные отсутствуют |
| 111 | 1.1.110 | 1.1.111 | 327°19.6' | 9.54 | данные отсутствуют | 50:19:0000000:24505(23) | данные отсутствуют |
| 112 | 1.1.111 | 1.1.112 | 357°51.2' | 10.95 | данные отсутствуют | 50:19:0000000:24505(23) | данные отсутствуют |
| 113 | 1.1.112 | 1.1.113 | 19°47.9' | 6.91 | данные отсутствуют | 50:19:0000000:24505(23) | данные отсутствуют |
| 114 | 1.1.113 | 1.1.114 | 32°36.5' | 11.6 | данные отсутствуют | 50:19:0000000:24505(23) | данные отсутствуют |
| 115 | 1.1.114 | 1.1.115 | 40°47.5' | 14.65 | данные отсутствуют | 50:19:0000000:24505(23) | данные отсутствуют |
| 116 | 1.1.115 | 1.1.116 | 7°32.9' | 12.56 | данные отсутствуют | 50:19:0000000:24505(23) | данные отсутствуют |
| 117 | 1.1.116 | 1.1.117 | 349°24.9' | 12.09 | данные отсутствуют | 50:19:0000000:24505(23) | данные отсутствуют |
| 118 | 1.1.117 | 1.1.118 | 311°15.2' | 11.8 | данные отсутствуют | 50:19:0000000:24505(23) | данные отсутствуют |
| 119 | 1.1.118 | 1.1.119 | 292°51.5' | 17.5 | данные отсутствуют | 50:19:0000000:24505(23) | данные отсутствуют |
| 120 | 1.1.119 | 1.1.120 | 282°56.0' | 18.14 | данные отсутствуют | 50:19:0000000:24505(23) | данные отсутствуют |
| 121 | 1.1.120 | 1.1.121 | 298°31.4' | 18.32 | данные отсутствуют | 50:19:0000000:24505(23) | данные отсутствуют |
| 122 | 1.1.121 | 1.1.122 | 318°46.9' | 16.83 | данные отсутствуют | 50:19:0000000:24505(23) | данные отсутствуют |
| 123 | 1.1.122 | 1.1.123 | 337°52.4' | 13.12 | данные отсутствуют | 50:19:0000000:24505(23) | данные отсутствуют |
| 124 | 1.1.123 | 1.1.124 | 354°20.6' | 38.96 | данные отсутствуют | 50:19:0000000:24505(23) | данные отсутствуют |
| 125 | 1.1.124 | 1.1.125 | 344°26.3' | 15.95 | данные отсутствуют | 50:19:0000000:24505(23) | данные отсутствуют |
| 126 | 1.1.125 | 1.1.126 | 336°57.9' | 24.84 | данные отсутствуют | 50:19:0000000:24505(23) | данные отсутствуют |
| 127 | 1.1.126 | 1.1.127 | 316°10.0' | 9.39 | данные отсутствуют | 50:19:0000000:24505(23) | данные отсутствуют |
| 128 | 1.1.127 | 1.1.128 | 297°27.7' | 8 | данные отсутствуют | 50:19:0000000:24505(23) | данные отсутствуют |
| 129 | 1.1.128 | 1.1.129 | 272°0.7' | 7.97 | данные отсутствуют | данные отсутствуют | данные отсутствуют |
| 130 | 1.1.129 | 1.1.130 | 249°52.1' | 9.18 | данные отсутствуют | данные отсутствуют | данные отсутствуют |
| 131 | 1.1.130 | 1.1.131 | 218°57.1' | 8.26 | данные отсутствуют | 50:19:0000000:24505(23) | данные отсутствуют |
| 132 | 1.1.131 | 1.1.132 | 185°11.6' | 0.33 | данные отсутствуют | 50:19:0000000:24505(23) | данные отсутствуют |
| 133 | 1.1.132 | 1.1.133 | 302°28.5' | 12.81 | данные отсутствуют | 50:19:0000000:24505(23) | данные отсутствуют |
| 134 | 1.1.133 | 1.1.134 | 325°19.1' | 21.63 | данные отсутствуют | 50:19:0000000:24505(23) | данные отсутствуют |
| 135 | 1.1.134 | 1.1.135 | 342°38.3' | 22.96 | данные отсутствуют | данные отсутствуют | данные отсутствуют |
| 136 | 1.1.135 | 1.1.136 | 331°7.6' | 22.66 | данные отсутствуют | данные отсутствуют | данные отсутствуют |
| 137 | 1.1.136 | 1.1.137 | 293°12.2' | 15.63 | данные отсутствуют | данные отсутствуют | данные отсутствуют |
| 138 | 1.1.137 | 1.1.138 | 266°57.7' | 13.02 | данные отсутствуют | данные отсутствуют | данные отсутствуют |



ДОКУМЕНТ ПОДПИСАН
ЭЛЕКТРОННОЙ ПОДПИСЬЮ

Сертификат: 00BV056B7401CB38D2B3576ACDC8425108

Владелец: ФЕДЕРАЛЬНАЯ СЛУЖБА ГОСУДАРСТВЕННОЙ

РЕГИСТРАЦИИ, КАДАСТРА И КАРТОГРАФИИ

Действителен: с 27.06.2023 по 19.09.2024

полное наименование должности

инициалы, фамилия

Земельный участок

вид объекта недвижимости

Лист № 6 раздела 3.1

Всего листов раздела 3.1: 14

Всего разделов: 8

Всего листов выписки: 77

03.05.2024г. № КУВИ-001/2024-120918461

Кадастровый номер:

50:19:0040109:3

| 1 | 2 | 3 | 4 | 5 | 6 | 7 | 8 |
|-----|---------|---------|-----------|-------|--------------------|-------------------------|--------------------|
| 139 | 1.1.138 | 1.1.139 | 271°48.2` | 21.92 | данные отсутствуют | данные отсутствуют | данные отсутствуют |
| 140 | 1.1.139 | 1.1.140 | 267°46.9` | 17.82 | данные отсутствуют | данные отсутствуют | данные отсутствуют |
| 141 | 1.1.140 | 1.1.141 | 310°1.9` | 27.67 | данные отсутствуют | данные отсутствуют | данные отсутствуют |
| 142 | 1.1.140 | 1.1.140 | | | данные отсутствуют | 50:19:0000000:24505(23) | данные отсутствуют |
| 143 | 1.1.141 | 1.1.142 | 284°42.4` | 13.47 | данные отсутствуют | данные отсутствуют | данные отсутствуют |
| 144 | 1.1.142 | 1.1.143 | 251°34.7` | 28.13 | данные отсутствуют | данные отсутствуют | данные отсутствуют |
| 145 | 1.1.143 | 1.1.144 | 290°11.3` | 13.85 | данные отсутствуют | 50:19:0000000:24505(23) | данные отсутствуют |
| 146 | 1.1.144 | 1.1.145 | 308°26.6` | 25.33 | данные отсутствуют | данные отсутствуют | данные отсутствуют |
| 147 | 1.1.145 | 1.1.146 | 289°17.5` | 29 | данные отсутствуют | данные отсутствуют | данные отсутствуют |
| 148 | 1.1.146 | 1.1.147 | 261°33.7` | 18.67 | данные отсутствуют | данные отсутствуют | данные отсутствуют |
| 149 | 1.1.147 | 1.1.148 | 256°19.3` | 26.09 | данные отсутствуют | данные отсутствуют | данные отсутствуют |
| 150 | 1.1.148 | 1.1.149 | 283°17.2` | 23.89 | данные отсутствуют | 50:19:0000000:24505(23) | данные отсутствуют |
| 151 | 1.1.149 | 1.1.150 | 294°35.1` | 44.39 | данные отсутствуют | данные отсутствуют | данные отсутствуют |
| 152 | 1.1.150 | 1.1.151 | 262°10.3` | 21.51 | данные отсутствуют | данные отсутствуют | данные отсутствуют |
| 153 | 1.1.151 | 1.1.152 | 254°44.7` | 15.85 | данные отсутствуют | 50:19:0000000:24505(23) | данные отсутствуют |
| 154 | 1.1.152 | 1.1.153 | 281°19.1` | 28.33 | данные отсутствуют | данные отсутствуют | данные отсутствуют |
| 155 | 1.1.153 | 1.1.154 | 270°0.0` | 20.81 | данные отсутствуют | данные отсутствуют | данные отсутствуют |
| 156 | 1.1.154 | 1.1.155 | 287°8.5` | 18.9 | данные отсутствуют | данные отсутствуют | данные отсутствуют |
| 157 | 1.1.155 | 1.1.156 | 306°49.9` | 20.85 | данные отсутствуют | данные отсутствуют | данные отсутствуют |
| 158 | 1.1.156 | 1.1.157 | 272°43.7` | 29.19 | данные отсутствуют | данные отсутствуют | данные отсутствуют |
| 159 | 1.1.157 | 1.1.158 | 323°6.3` | 13.89 | данные отсутствуют | данные отсутствуют | данные отсутствуют |
| 160 | 1.1.158 | 1.1.159 | 318°20.6` | 16.73 | данные отсутствуют | данные отсутствуют | данные отсутствуют |
| 161 | 1.1.159 | 1.1.160 | 302°26.7` | 18.12 | данные отсутствуют | данные отсутствуют | данные отсутствуют |
| 162 | 1.1.160 | 1.1.161 | 289°40.9` | 20.64 | данные отсутствуют | данные отсутствуют | данные отсутствуют |
| 163 | 1.1.161 | 1.1.162 | 281°53.3` | 26.99 | данные отсутствуют | данные отсутствуют | данные отсутствуют |
| 164 | 1.1.162 | 1.1.163 | 346°5.8` | 11.45 | данные отсутствуют | 50:19:0000000:24505(23) | данные отсутствуют |
| 165 | 1.1.163 | 1.1.164 | 29°38.2` | 11.18 | данные отсутствуют | данные отсутствуют | данные отсутствуют |
| 166 | 1.1.164 | 1.1.165 | 51°21.4` | 26.69 | данные отсутствуют | данные отсутствуют | данные отсутствуют |
| 167 | 1.1.165 | 1.1.166 | 293°13.2` | 10.58 | данные отсутствуют | данные отсутствуют | данные отсутствуют |



ДОКУМЕНТ ПОДПИСАН
ЭЛЕКТРОННОЙ ПОДПИСЬЮ

Сертификат: 00BV056B7401CB38D2B3576ACDC8425108

Владелец: ФЕДЕРАЛЬНАЯ СЛУЖБА ГОСУДАРСТВЕННОЙ

РЕГИСТРАЦИИ, КАДАСТРА И КАРТОГРАФИИ

Действителен: с 27.06.2023 по 19.09.2024

полное наименование должности

инициалы, фамилия

Земельный участок

вид объекта недвижимости

Лист № 7 раздела 3.1

Всего листов раздела 3.1: 14

Всего разделов: 8

Всего листов выписки: 77

03.05.2024г. № КУВИ-001/2024-120918461

Кадастровый номер:

50:19:0040109:3

| 1 | 2 | 3 | 4 | 5 | 6 | 7 | 8 |
|-----|---------|---------|-----------|-------|--------------------|-------------------------|--------------------|
| 168 | 1.1.166 | 1.1.167 | 282°31.0' | 25.61 | данные отсутствуют | данные отсутствуют | данные отсутствуют |
| 169 | 1.1.167 | 1.1.168 | 272°12.2' | 36.16 | данные отсутствуют | данные отсутствуют | данные отсутствуют |
| 170 | 1.1.168 | 1.1.169 | 329°45.2' | 19.3 | данные отсутствуют | данные отсутствуют | данные отсутствуют |
| 171 | 1.1.169 | 1.1.170 | 350°31.9' | 16.9 | данные отсутствуют | данные отсутствуют | данные отсутствуют |
| 172 | 1.1.170 | 1.1.171 | 2°42.5' | 29.21 | данные отсутствуют | данные отсутствуют | данные отсутствуют |
| 173 | 1.1.171 | 1.1.172 | 14°4.6' | 17.19 | данные отсутствуют | 50:19:0000000:24505(10) | данные отсутствуют |
| 174 | 1.1.172 | 1.1.173 | 90°0.0' | 13.88 | данные отсутствуют | 50:19:0000000:24505(10) | данные отсутствуют |
| 175 | 1.1.173 | 1.1.174 | 85°55.0' | 19.52 | данные отсутствуют | данные отсутствуют | данные отсутствуют |
| 176 | 1.1.174 | 1.1.175 | 9°20.4' | 8.44 | данные отсутствуют | данные отсутствуют | данные отсутствуют |
| 177 | 1.1.175 | 1.1.176 | 298°18.8' | 20.51 | данные отсутствуют | данные отсутствуют | данные отсутствуют |
| 178 | 1.1.176 | 1.1.177 | 293°56.5' | 13.68 | данные отсутствуют | 50:19:0000000:24505(10) | данные отсутствуют |
| 179 | 1.1.177 | 1.1.178 | 323°7.8' | 13.9 | данные отсутствуют | 50:19:0000000:24505(10) | данные отсутствуют |
| 180 | 1.1.178 | 1.1.179 | 10°18.7' | 15.53 | данные отсутствуют | 50:19:0000000:24505(10) | данные отсутствуют |
| 181 | 1.1.179 | 1.1.180 | 56°21.0' | 20.05 | данные отсутствуют | 50:19:0000000:24505(10) | данные отсутствуют |
| 182 | 1.1.180 | 1.1.181 | 57°4.1' | 28.11 | данные отсутствуют | данные отсутствуют | данные отсутствуют |
| 183 | 1.1.181 | 1.1.182 | 90°0.0' | 26.41 | данные отсутствуют | данные отсутствуют | данные отсутствуют |
| 184 | 1.1.182 | 1.1.183 | 64°48.5' | 26.1 | данные отсутствуют | данные отсутствуют | данные отсутствуют |
| 185 | 1.1.183 | 1.1.184 | 53°44.0' | 25.85 | данные отсутствуют | 50:19:0000000:24505(11) | данные отсутствуют |
| 186 | 1.1.184 | 1.1.185 | 33°39.5' | 10 | данные отсутствуют | 50:19:0000000:24505(11) | данные отсутствуют |
| 187 | 1.1.185 | 1.1.186 | 74°42.0' | 15.84 | данные отсутствуют | 50:19:0000000:24505(11) | данные отсутствуют |
| 188 | 1.1.186 | 1.1.187 | 90°0.0' | 15.28 | данные отсутствуют | данные отсутствуют | данные отсутствуют |
| 189 | 1.1.187 | 1.1.188 | 41°17.7' | 14.77 | данные отсутствуют | данные отсутствуют | данные отсутствуют |
| 190 | 1.1.188 | 1.1.189 | 28°31.4' | 17.4 | данные отсутствуют | данные отсутствуют | данные отсутствуют |
| 191 | 1.1.189 | 1.1.190 | 37°50.8' | 15.84 | данные отсутствуют | данные отсутствуют | данные отсутствуют |
| 192 | 1.1.190 | 1.1.191 | 90°0.0' | 13.91 | данные отсутствуют | 50:19:0000000:24505(11) | данные отсутствуют |
| 193 | 1.1.191 | 1.1.192 | 94°34.7' | 34.82 | данные отсутствуют | данные отсутствуют | данные отсутствуют |
| 194 | 1.1.192 | 1.1.193 | 49°35.9' | 49.3 | данные отсутствуют | данные отсутствуют | данные отсутствуют |
| 195 | 1.1.193 | 1.1.194 | 54°44.2' | 28.89 | данные отсутствуют | 50:19:0000000:24505(11) | данные отсутствуют |
| 196 | 1.1.194 | 1.1.195 | 47°43.7' | 20.65 | данные отсутствуют | 50:19:0000000:24505(11) | данные отсутствуют |



ДОКУМЕНТ ПОДПИСАН
ЭЛЕКТРОННОЙ ПОДПИСЬЮ

Сертификат: 00BV056B7401CB38D2B3576ACDC8425108

Владелец: ФЕДЕРАЛЬНАЯ СЛУЖБА ГОСУДАРСТВЕННОЙ

РЕГИСТРАЦИИ, КАДАСТРА И КАРТОГРАФИИ

Действителен: с 27.06.2023 по 19.09.2024

полное наименование должности

инициалы, фамилия

Земельный участок

вид объекта недвижимости

Лист № 8 раздела 3.1

Всего листов раздела 3.1: 14

Всего разделов: 8

Всего листов выписки: 77

03.05.2024г. № КУВИ-001/2024-120918461

Кадастровый номер:

50:19:0040109:3

| 1 | 2 | 3 | 4 | 5 | 6 | 7 | 8 |
|-----|---------|---------|-----------|-------|--------------------|-------------------------|--------------------|
| 197 | 1.1.195 | 1.1.196 | 90°0.0' | 23.63 | данные отсутствуют | данные отсутствуют | данные отсутствуют |
| 198 | 1.1.196 | 1.1.197 | 61°25.9' | 17.4 | данные отсутствуют | данные отсутствуют | данные отсутствуют |
| 199 | 1.1.197 | 1.1.198 | 50°31.0' | 30.6 | данные отсутствуют | данные отсутствуют | данные отсутствуют |
| 200 | 1.1.197 | 1.1.197 | | | данные отсутствуют | 50:19:0000000:24505(11) | данные отсутствуют |
| 201 | 1.1.198 | 1.1.199 | 26°33.9' | 34.17 | данные отсутствуют | данные отсутствуют | данные отсутствуют |
| 202 | 1.1.199 | 1.1.200 | 17°20.5' | 46.57 | данные отсутствуют | 50:19:0000000:24505(11) | данные отсутствуют |
| 203 | 1.1.200 | 1.1.201 | 17°32.3' | 27.68 | данные отсутствуют | 50:19:0000000:24505(11) | данные отсутствуют |
| 204 | 1.1.201 | 1.1.202 | 26°32.9' | 15.53 | данные отсутствуют | 50:19:0000000:24505(11) | данные отсутствуют |
| 205 | 1.1.202 | 1.1.203 | 78°1.7' | 46.86 | данные отсутствуют | 50:19:0000000:24505(11) | данные отсутствуют |
| 206 | 1.1.203 | 1.1.204 | 74°2.1' | 20.25 | данные отсутствуют | 50:19:0000000:24505(11) | данные отсутствуют |
| 207 | 1.1.204 | 1.1.205 | 44°59.2' | 31.43 | данные отсутствуют | 50:19:0000000:24505(11) | данные отсутствуют |
| 208 | 1.1.205 | 1.1.206 | 33°40.6' | 25.03 | данные отсутствуют | 50:19:0000000:24505(11) | данные отсутствуют |
| 209 | 1.1.206 | 1.1.207 | 10°30.7' | 38.15 | данные отсутствуют | 50:19:0000000:24505(11) | данные отсутствуют |
| 210 | 1.1.207 | 1.1.208 | 0°0.0' | 18.05 | данные отсутствуют | 50:19:0000000:24505(11) | данные отсутствуют |
| 211 | 1.1.208 | 1.1.209 | 43°42.7' | 14.79 | данные отсутствуют | 50:19:0000000:24505(11) | данные отсутствуют |
| 212 | 1.1.209 | 1.1.210 | 57°4.5' | 20.55 | данные отсутствуют | 50:19:0000000:24505(11) | данные отсутствуют |
| 213 | 1.1.210 | 1.1.211 | 59°32.8' | 20.05 | данные отсутствуют | 50:19:0000000:24505(11) | данные отсутствуют |
| 214 | 1.1.211 | 1.1.212 | 0°0.0' | 8.12 | данные отсутствуют | 50:19:0000000:24505(11) | данные отсутствуют |
| 215 | 1.1.212 | 1.1.213 | 315°1.7' | 14.36 | данные отсутствуют | 50:19:0000000:24505(11) | данные отсутствуют |
| 216 | 1.1.213 | 1.1.214 | 0°0.0' | 14.22 | данные отсутствуют | 50:19:0000000:24505(11) | данные отсутствуют |
| 217 | 1.1.214 | 1.1.215 | 26°51.5' | 58.52 | данные отсутствуют | данные отсутствуют | данные отсутствуют |
| 218 | 1.1.215 | 1.1.216 | 126°12.5' | 21.33 | данные отсутствуют | данные отсутствуют | данные отсутствуют |
| 219 | 1.1.216 | 1.1.217 | 96°59.1' | 50.16 | данные отсутствуют | данные отсутствуют | данные отсутствуют |
| 220 | 1.1.217 | 1.1.218 | 104°20.8' | 81.73 | данные отсутствуют | 50:19:0040132:60 | адрес отсутствует |
| 221 | 1.1.218 | 1.1.219 | 117°10.7' | 46.83 | данные отсутствуют | данные отсутствуют | данные отсутствуют |
| 222 | 1.1.219 | 1.1.220 | 107°14.9' | 30.83 | данные отсутствуют | данные отсутствуют | данные отсутствуют |
| 223 | 1.1.220 | 1.1.221 | 90°0.0' | 37.59 | данные отсутствуют | данные отсутствуют | данные отсутствуют |
| 224 | 1.1.221 | 1.1.222 | 77°5.2' | 49.98 | данные отсутствуют | 50:19:0040132:60 | адрес отсутствует |
| 225 | 1.1.221 | 1.1.221 | | | данные отсутствуют | 50:19:0040132:16 | адрес отсутствует |



ДОКУМЕНТ ПОДПИСАН
ЭЛЕКТРОННОЙ ПОДПИСЬЮ

Сертификат: 00BV056B7401CB38D2B3576ACDC8425108

Владелец: ФЕДЕРАЛЬНАЯ СЛУЖБА ГОСУДАРСТВЕННОЙ

РЕГИСТРАЦИИ, КАДАСТРА И КАРТОГРАФИИ

Действителен: с 27.06.2023 по 19.09.2024

полное наименование должности

инициалы, фамилия

Земельный участок

вид объекта недвижимости

Лист № 9 раздела 3.1

Всего листов раздела 3.1: 14

Всего разделов: 8

Всего листов выписки: 77

03.05.2024г. № КУВИ-001/2024-120918461

Кадастровый номер:

50:19:0040109:3

| 1 | 2 | 3 | 4 | 5 | 6 | 7 | 8 |
|-----|---------|---------|-----------|--------|--------------------|-------------------------|--------------------|
| 226 | 1.1.222 | 1.1.223 | 65°13.8' | 14.56 | данные отсутствуют | 50:19:0040132:60 | адрес отсутствует |
| 227 | 1.1.223 | 1.1.224 | 73°48.3' | 32.77 | данные отсутствуют | 50:19:0040132:60 | адрес отсутствует |
| 228 | 1.1.224 | 1.1.225 | 78°19.0' | 60.15 | данные отсутствуют | 50:19:0040132:60 | адрес отсутствует |
| 229 | 1.1.225 | 1.1.226 | 60°23.9' | 51.4 | данные отсутствуют | 50:19:0040132:60 | адрес отсутствует |
| 230 | 1.1.226 | 1.1.227 | 85°40.5' | 40.71 | данные отсутствуют | данные отсутствуют | данные отсутствуют |
| 231 | 1.1.227 | 1.1.228 | 66°37.5' | 39.22 | данные отсутствуют | данные отсутствуют | данные отсутствуют |
| 232 | 1.1.228 | 1.1.229 | 66°40.3' | 1.74 | данные отсутствуют | 50:19:0000000:24505(4) | данные отсутствуют |
| 233 | 1.1.229 | 1.1.230 | 60°58.3' | 41.81 | данные отсутствуют | 50:19:0000000:24505(4) | данные отсутствуют |
| 234 | 1.1.230 | 1.1.231 | 86°29.5' | 49.84 | данные отсутствуют | 50:19:0000000:24505(4) | данные отсутствуют |
| 235 | 1.1.231 | 1.1.232 | 82°52.5' | 57.32 | данные отсутствуют | 50:19:0000000:24505(4) | данные отсутствуют |
| 236 | 1.1.232 | 1.1.233 | 80°7.6' | 47.41 | данные отсутствуют | 50:19:0000000:24505(4) | данные отсутствуют |
| 237 | 1.1.233 | 1.1.234 | 65°54.5' | 42.28 | данные отсутствуют | 50:19:0000000:24505(4) | данные отсутствуют |
| 238 | 1.1.234 | 1.1.235 | 11°57.2' | 122.5 | данные отсутствуют | 50:19:0000000:24505(4) | данные отсутствуют |
| 239 | 1.1.235 | 1.1.236 | 49°27.1' | 9.38 | данные отсутствуют | 50:19:0000000:24505(4) | данные отсутствуют |
| 240 | 1.1.236 | 1.1.237 | 88°5.5' | 60.97 | данные отсутствуют | 50:19:0000000:289 | данные отсутствуют |
| 241 | 1.1.237 | 1.1.238 | 92°37.2' | 155.53 | данные отсутствуют | 50:19:0000000:289 | данные отсутствуют |
| 242 | 1.1.238 | 1.1.239 | 155°14.0' | 14.54 | данные отсутствуют | 50:19:0000000:289 | данные отсутствуют |
| 243 | 1.1.239 | 1.1.240 | 163°5.6' | 24.42 | данные отсутствуют | 50:19:0000000:24505(21) | данные отсутствуют |
| 244 | 1.1.240 | 1.1.241 | 178°57.8' | 56.89 | данные отсутствуют | 50:19:0000000:24505(21) | данные отсутствуют |
| 245 | 1.1.241 | 1.1.242 | 180°0.0' | 86.31 | данные отсутствуют | 50:19:0000000:24505(21) | данные отсутствуют |
| 246 | 1.1.242 | 1.1.243 | 181°9.7' | 50.79 | данные отсутствуют | 50:19:0000000:24505(21) | данные отсутствуют |
| 247 | 1.1.243 | 1.1.244 | 185°16.7' | 66.3 | данные отсутствуют | 50:19:0000000:24505(21) | данные отсутствуют |
| 248 | 1.1.244 | 1.1.245 | 187°7.3' | 49.13 | данные отсутствуют | 50:19:0000000:24505(21) | данные отсутствуют |
| 249 | 1.1.245 | 1.1.246 | 100°28.1' | 27.9 | данные отсутствуют | 50:19:0000000:24505(21) | данные отсутствуют |
| 250 | 1.1.246 | 1.1.247 | 97°52.3' | 29.72 | данные отсутствуют | 50:19:0000000:24505(21) | данные отсутствуют |
| 251 | 1.1.246 | 1.1.246 | | | данные отсутствуют | 50:19:0000000:289 | данные отсутствуют |
| 252 | 1.1.247 | 1.1.248 | 115°26.8' | 23.6 | данные отсутствуют | 50:19:0000000:24505(21) | данные отсутствуют |
| 253 | 1.1.248 | 1.1.249 | 180°0.0' | 14.22 | данные отсутствуют | 50:19:0000000:24505(21) | данные отсутствуют |
| 254 | 1.1.249 | 1.1.250 | 212°49.7' | 37.46 | данные отсутствуют | 50:19:0000000:24505(21) | данные отсутствуют |



ДОКУМЕНТ ПОДПИСАН
ЭЛЕКТРОННОЙ ПОДПИСЬЮ

Сертификат: 00BV056B7401CB38D2B3576ACDC8425108

Владелец: ФЕДЕРАЛЬНАЯ СЛУЖБА ГОСУДАРСТВЕННОЙ

РЕГИСТРАЦИИ, КАДАСТРА И КАРТОГРАФИИ

Действителен: с 27.06.2023 по 19.09.2024

полное наименование должности

инициалы, фамилия

Земельный участок

вид объекта недвижимости

Лист № 10 раздела 3.1

Всего листов раздела 3.1: 14

Всего разделов: 8

Всего листов выписки: 77

03.05.2024г. № КУВИ-001/2024-120918461

Кадастровый номер:

50:19:0040109:3

| 1 | 2 | 3 | 4 | 5 | 6 | 7 | 8 |
|-----|---------|---------|-----------|--------|--------------------|-------------------------|--------------------|
| 255 | 1.1.250 | 1.1.251 | 215°15.7' | 51 | данные отсутствуют | 50:19:0000000:24505(21) | данные отсутствуют |
| 256 | 1.1.251 | 1.1.252 | 208°42.8' | 35.91 | данные отсутствуют | данные отсутствуют | данные отсутствуют |
| 257 | 1.1.252 | 1.1.253 | 186°25.8' | 9.2 | данные отсутствуют | данные отсутствуют | данные отсутствуют |
| 258 | 1.1.253 | 1.1.254 | 99°52.1' | 23.69 | данные отсутствуют | данные отсутствуют | данные отсутствуют |
| 259 | 1.1.254 | 1.1.255 | 101°35.3' | 36.24 | данные отсутствуют | 50:19:0000000:24505(21) | данные отсутствуют |
| 260 | 1.1.255 | 1.1.256 | 101°29.8' | 4.21 | данные отсутствуют | 50:19:0000000:24505(21) | данные отсутствуют |
| 261 | 1.1.256 | 1.1.257 | 96°7.4' | 28.59 | данные отсутствуют | 50:19:0000000:24505(21) | данные отсутствуют |
| 262 | 1.1.257 | 1.1.258 | 97°25.9' | 23.58 | данные отсутствуют | 50:19:0000000:24505(21) | данные отсутствуют |
| 263 | 1.1.258 | 1.1.259 | 90°0.0' | 17.25 | данные отсутствуют | 50:19:0000000:24505(21) | данные отсутствуют |
| 264 | 1.1.259 | 1.1.260 | 79°59.4' | 17.55 | данные отсутствуют | 50:19:0000000:24505(21) | данные отсутствуют |
| 265 | 1.1.260 | 1.1.261 | 90°0.0' | 5.06 | данные отсутствуют | 50:19:0000000:24505(21) | данные отсутствуют |
| 266 | 1.1.261 | 1.1.262 | 115°11.8' | 19.1 | данные отсутствуют | 50:19:0000000:24505(21) | данные отсутствуют |
| 267 | 1.1.262 | 1.1.263 | 146°59.9' | 24.22 | данные отсутствуют | 50:19:0000000:24505(21) | данные отсутствуют |
| 268 | 1.1.263 | 1.1.264 | 142°24.9' | 16.66 | данные отсутствуют | 50:19:0000000:24505(21) | данные отсутствуют |
| 269 | 1.1.264 | 1.1.265 | 110°33.5' | 26.03 | данные отсутствуют | 50:19:0000000:289 | данные отсутствуют |
| 270 | 1.1.265 | 1.1.266 | 92°57.4' | 13.96 | данные отсутствуют | данные отсутствуют | данные отсутствуют |
| 271 | 1.1.266 | 1.1.267 | 104°50.4' | 158.8 | данные отсутствуют | 50:19:0000000:24505(22) | данные отсутствуют |
| 272 | 1.1.267 | 1.1.268 | 103°31.7' | 179.51 | данные отсутствуют | данные отсутствуют | данные отсутствуют |
| 273 | 1.1.268 | 1.1.269 | 106°34.9' | 64.34 | данные отсутствуют | данные отсутствуют | данные отсутствуют |
| 274 | 1.1.269 | 1.1.270 | 112°16.9' | 117.66 | данные отсутствуют | 50:19:0000000:24505(22) | данные отсутствуют |
| 275 | 1.1.270 | 1.1.271 | 105°56.7' | 76.44 | данные отсутствуют | 50:19:0000000:24505(22) | данные отсутствуют |
| 276 | 1.1.271 | 1.1.272 | 120°57.1' | 22.92 | данные отсутствуют | 50:19:0000000:24505(22) | данные отсутствуют |
| 277 | 1.1.272 | 1.1.273 | 158°12.4' | 14.14 | данные отсутствуют | 50:19:0000000:24505(22) | данные отсутствуют |
| 278 | 1.1.273 | 1.1.274 | 172°25.3' | 19.86 | данные отсутствуют | данные отсутствуют | данные отсутствуют |
| 279 | 1.1.274 | 1.1.275 | 125°26.2' | 11.28 | данные отсутствуют | данные отсутствуют | данные отсутствуют |
| 280 | 1.1.275 | 1.1.276 | 109°8.5' | 68.04 | данные отсутствуют | данные отсутствуют | данные отсутствуют |
| 281 | 1.1.276 | 1.1.277 | 104°35.7' | 130.17 | данные отсутствуют | 50:19:0000000:24505(22) | данные отсутствуют |
| 282 | 1.1.277 | 1.1.278 | 108°5.5' | 67.62 | данные отсутствуют | 50:19:0000000:24505(22) | данные отсутствуют |
| 283 | 1.1.278 | 1.1.279 | 147°58.8' | 12.37 | данные отсутствуют | 50:19:0000000:24505(22) | данные отсутствуют |



ДОКУМЕНТ ПОДПИСАН
ЭЛЕКТРОННОЙ ПОДПИСЬЮ

Сертификат: 00BV056B7401CB38D2B3576ACDC8425108

Владелец: ФЕДЕРАЛЬНАЯ СЛУЖБА ГОСУДАРСТВЕННОЙ

РЕГИСТРАЦИИ, КАДАСТРА И КАРТОГРАФИИ

Действителен: с 27.06.2023 по 19.09.2024

полное наименование должности

инициалы, фамилия

Земельный участок

вид объекта недвижимости

Лист № 11 раздела 3.1

Всего листов раздела 3.1: 14

Всего разделов: 8

Всего листов выписки: 77

03.05.2024г. № КУВИ-001/2024-120918461

Кадастровый номер:

50:19:0040109:3

| 1 | 2 | 3 | 4 | 5 | 6 | 7 | 8 |
|-----|---------|---------|-----------|--------|--------------------|-------------------------|--------------------|
| 284 | 1.1.279 | 1.1.280 | 181°33.2` | 50.56 | данные отсутствуют | 50:19:0000000:24505(22) | данные отсутствуют |
| 285 | 1.1.280 | 1.1.281 | 178°51.1` | 77.82 | данные отсутствуют | 50:19:0000000:24505(22) | данные отсутствуют |
| 286 | 1.1.281 | 1.1.282 | 179°10.5` | 111.15 | данные отсутствуют | 50:19:0000000:24505(22) | данные отсутствуют |
| 287 | 1.1.282 | 1.1.283 | 195°13.6` | 18.08 | данные отсутствуют | 50:19:0000000:24505(22) | данные отсутствуют |
| 288 | 1.1.283 | 1.1.284 | 210°58.8` | 18.53 | данные отсутствуют | 50:19:0000000:24505(22) | данные отсутствуют |
| 289 | 1.1.284 | 1.1.285 | 219°0.6` | 42.89 | данные отсутствуют | 50:19:0000000:24505(22) | данные отсутствуют |
| 290 | 1.1.285 | 1.1.286 | 222°46.4` | 24.75 | данные отсутствуют | 50:19:0000000:24505(22) | данные отсутствуют |
| 291 | 1.1.286 | 1.1.287 | 222°46.1` | 16.52 | данные отсутствуют | 50:19:0000000:24505(22) | данные отсутствуют |
| 292 | 1.1.287 | 1.1.288 | 175°39.7` | 7.93 | данные отсутствуют | 50:19:0000000:24505(22) | данные отсутствуют |
| 293 | 1.1.288 | 1.1.289 | 157°34.7` | 12.69 | данные отсутствуют | данные отсутствуют | данные отсутствуют |
| 294 | 1.1.289 | 1.1.290 | 128°31.8` | 28.24 | данные отсутствуют | данные отсутствуют | данные отсутствуют |
| 295 | 1.1.290 | 1.1.291 | 130°49.6` | 30.12 | данные отсутствуют | данные отсутствуют | данные отсутствуют |
| 296 | 1.1.291 | 1.1.292 | 104°1.3` | 9.95 | данные отсутствуют | данные отсутствуют | данные отсутствуют |
| 297 | 1.1.292 | 1.1.293 | 77°16.4` | 7.54 | данные отсутствуют | данные отсутствуют | данные отсутствуют |
| 298 | 1.1.293 | 1.1.294 | 213°1.6` | 21.34 | данные отсутствуют | 50:19:0000000:24505(22) | данные отсутствуют |
| 299 | 1.1.294 | 1.1.295 | 242°43.1` | 15.01 | данные отсутствуют | 50:19:0000000:24505(22) | данные отсутствуют |
| 300 | 1.1.295 | 1.1.296 | 212°0.8` | 14.98 | данные отсутствуют | 50:19:0000000:24505(22) | данные отсутствуют |
| 301 | 1.1.296 | 1.1.297 | 191°19.4` | 8.1 | данные отсутствуют | 50:19:0000000:24505(22) | данные отсутствуют |
| 302 | 1.1.297 | 1.1.298 | 180°0.0` | 12.7 | данные отсутствуют | 50:19:0000000:24505(22) | данные отсутствуют |
| 303 | 1.1.298 | 1.1.299 | 187°37.9` | 24.02 | данные отсутствуют | 50:19:0000000:24505(22) | данные отсутствуют |
| 304 | 1.1.299 | 1.1.300 | 161°29.6` | 15.06 | данные отсутствуют | 50:19:0000000:24505(22) | данные отсутствуют |
| 305 | 1.1.300 | 1.1.301 | 116°39.7` | 10.63 | данные отсутствуют | 50:19:0000000:24505(22) | данные отсутствуют |
| 306 | 1.1.301 | 1.1.302 | 135°0.0` | 15.73 | данные отсутствуют | 50:19:0000000:24505(22) | данные отсутствуют |
| 307 | 1.1.302 | 1.1.303 | 187°8.5` | 12.79 | данные отсутствуют | 50:19:0000000:24505(22) | данные отсутствуют |
| 308 | 1.1.303 | 1.1.304 | 228°44.8` | 16.88 | данные отсутствуют | 50:19:0000000:24505(22) | данные отсутствуют |
| 309 | 1.1.304 | 1.1.305 | 195°58.4` | 11.56 | данные отсутствуют | 50:19:0000000:24505(22) | данные отсутствуют |
| 310 | 1.1.305 | 1.1.1 | 180°0.0` | 3.39 | данные отсутствуют | 50:19:0000000:24505(22) | данные отсутствуют |
| 311 | 1.2.306 | 1.2.307 | 186°42.1` | 14.74 | данные отсутствуют | данные отсутствуют | данные отсутствуют |
| 312 | 1.2.307 | 1.2.308 | 145°28.4` | 33.42 | данные отсутствуют | данные отсутствуют | данные отсутствуют |



ДОКУМЕНТ ПОДПИСАН
ЭЛЕКТРОННОЙ ПОДПИСЬЮ

Сертификат: 00BV056B7401CB38D2B3576ACDC8425108

Владелец: ФЕДЕРАЛЬНАЯ СЛУЖБА ГОСУДАРСТВЕННОЙ

РЕГИСТРАЦИИ, КАДАСТРА И КАРТОГРАФИИ

Действителен: с 27.06.2023 по 19.09.2024

полное наименование должности

инициалы, фамилия

Земельный участок

вид объекта недвижимости

Лист № 12 раздела 3.1

Всего листов раздела 3.1: 14

Всего разделов: 8

Всего листов выписки: 77

03.05.2024г. № КУВИ-001/2024-120918461

Кадастровый номер:

50:19:0040109:3

| 1 | 2 | 3 | 4 | 5 | 6 | 7 | 8 |
|-----|---------|---------|-----------|-------|--------------------|--------------------|--------------------|
| 313 | 1.2.308 | 1.2.309 | 159°30.5' | 14.71 | данные отсутствуют | данные отсутствуют | данные отсутствуют |
| 314 | 1.2.309 | 1.2.310 | 185°46.2' | 8.65 | данные отсутствуют | данные отсутствуют | данные отсутствуют |
| 315 | 1.2.310 | 1.2.311 | 180°0.0' | 13.77 | данные отсутствуют | данные отсутствуют | данные отсутствуют |
| 316 | 1.2.311 | 1.2.312 | 88°47.0' | 40.48 | данные отсутствуют | данные отсутствуют | данные отсутствуют |
| 317 | 1.2.312 | 1.2.313 | 28°19.1' | 12.71 | данные отсутствуют | данные отсутствуют | данные отсутствуют |
| 318 | 1.2.313 | 1.2.314 | 0°0.0' | 13.78 | данные отсутствуют | данные отсутствуют | данные отсутствуют |
| 319 | 1.2.314 | 1.2.315 | 62°8.0' | 16.54 | данные отсутствуют | данные отсутствуют | данные отсутствуют |
| 320 | 1.2.315 | 1.2.316 | 85°36.3' | 11.22 | данные отсутствуют | данные отсутствуют | данные отсутствуют |
| 321 | 1.2.316 | 1.2.317 | 94°45.0' | 10.39 | данные отсутствуют | данные отсутствуют | данные отсутствуют |
| 322 | 1.2.317 | 1.2.318 | 73°32.3' | 15.24 | данные отсутствуют | данные отсутствуют | данные отсутствуют |
| 323 | 1.2.318 | 1.2.319 | 16°42.0' | 44.92 | данные отсутствуют | данные отсутствуют | данные отсутствуют |
| 324 | 1.2.319 | 1.2.320 | 7°42.2' | 32.15 | данные отсутствуют | данные отсутствуют | данные отсутствуют |
| 325 | 1.2.320 | 1.2.321 | 345°55.9' | 17.73 | данные отсутствуют | данные отсутствуют | данные отсутствуют |
| 326 | 1.2.321 | 1.2.322 | 336°50.2' | 13.12 | данные отсутствуют | данные отсутствуют | данные отсутствуют |
| 327 | 1.2.322 | 1.2.323 | 324°25.3' | 14.82 | данные отсутствуют | данные отсутствуют | данные отсутствуют |
| 328 | 1.2.323 | 1.2.324 | 308°11.2' | 15.32 | данные отсутствуют | данные отсутствуют | данные отсутствуют |
| 329 | 1.2.324 | 1.2.325 | 285°53.5' | 18.81 | данные отсутствуют | данные отсутствуют | данные отсутствуют |
| 330 | 1.2.325 | 1.2.326 | 238°27.2' | 13.13 | данные отсутствуют | данные отсутствуют | данные отсутствуют |
| 331 | 1.2.326 | 1.2.327 | 239°0.2' | 15.05 | данные отсутствуют | данные отсутствуют | данные отсутствуют |
| 332 | 1.2.327 | 1.2.306 | 220°3.4' | 98.97 | данные отсутствуют | данные отсутствуют | данные отсутствуют |
| 333 | 1.3.328 | 1.3.329 | 249°45.4' | 20.55 | данные отсутствуют | данные отсутствуют | данные отсутствуют |
| 334 | 1.3.329 | 1.3.330 | 239°2.2' | 11.84 | данные отсутствуют | данные отсутствуют | данные отсутствуют |
| 335 | 1.3.330 | 1.3.331 | 212°42.2' | 16.9 | данные отсутствуют | данные отсутствуют | данные отсутствуют |
| 336 | 1.3.331 | 1.3.332 | 135°0.4' | 63.17 | данные отсутствуют | данные отсутствуют | данные отсутствуют |
| 337 | 1.3.332 | 1.3.333 | 126°52.8' | 45.71 | данные отсутствуют | данные отсутствуют | данные отсутствуют |
| 338 | 1.3.333 | 1.3.334 | 87°56.8' | 28.46 | данные отсутствуют | данные отсутствуют | данные отсутствуют |
| 339 | 1.3.334 | 1.3.335 | 58°26.5' | 15.51 | данные отсутствуют | данные отсутствуют | данные отсутствуют |
| 340 | 1.3.335 | 1.3.336 | 23°42.0' | 27.74 | данные отсутствуют | данные отсутствуют | данные отсутствуют |
| 341 | 1.3.336 | 1.3.337 | 347°18.4' | 32.27 | данные отсутствуют | данные отсутствуют | данные отсутствуют |



ДОКУМЕНТ ПОДПИСАН
ЭЛЕКТРОННОЙ ПОДПИСЬЮ

Сертификат: 00BV056B7401CB38D2B3576ACDC8425108

Владелец: ФЕДЕРАЛЬНАЯ СЛУЖБА ГОСУДАРСТВЕННОЙ

РЕГИСТРАЦИИ, КАДАСТРА И КАРТОГРАФИИ

Действителен: с 27.06.2023 по 19.09.2024

полное наименование должности

инициалы, фамилия

Земельный участок

вид объекта недвижимости

Лист № 13 раздела 3.1

Всего листов раздела 3.1: 14

Всего разделов: 8

Всего листов выписки: 77

03.05.2024г. № КУВИ-001/2024-120918461

Кадастровый номер:

50:19:0040109:3

| 1 | 2 | 3 | 4 | 5 | 6 | 7 | 8 |
|-----|---------|---------|-----------|-------|--------------------|--------------------|--------------------|
| 342 | 1.3.337 | 1.3.338 | 316°31.5' | 26.57 | данные отсутствуют | данные отсутствуют | данные отсутствуют |
| 343 | 1.3.338 | 1.3.339 | 293°57.2' | 30.03 | данные отсутствуют | данные отсутствуют | данные отсутствуют |
| 344 | 1.3.339 | 1.3.340 | 284°1.9' | 25.12 | данные отсутствуют | данные отсутствуют | данные отсутствуют |
| 345 | 1.3.340 | 1.3.328 | 257°29.0' | 18.74 | данные отсутствуют | данные отсутствуют | данные отсутствуют |
| 346 | 1.4.341 | 1.4.342 | 245°34.5' | 24.55 | данные отсутствуют | данные отсутствуют | данные отсутствуют |
| 347 | 1.4.342 | 1.4.343 | 234°29.6' | 8.75 | данные отсутствуют | данные отсутствуют | данные отсутствуют |
| 348 | 1.4.343 | 1.4.344 | 165°54.5' | 12.57 | данные отсутствуют | данные отсутствуют | данные отсутствуют |
| 349 | 1.4.344 | 1.4.345 | 96°54.6' | 33.75 | данные отсутствуют | данные отсутствуют | данные отсутствуют |
| 350 | 1.4.345 | 1.4.346 | 87°24.7' | 22.36 | данные отсутствуют | данные отсутствуют | данные отсутствуют |
| 351 | 1.4.346 | 1.4.347 | 32°6.0' | 9.6 | данные отсутствуют | данные отсутствуют | данные отсутствуют |
| 352 | 1.4.347 | 1.4.348 | 349°20.2' | 16.54 | данные отсутствуют | данные отсутствуют | данные отсутствуют |
| 353 | 1.4.348 | 1.4.349 | 300°56.3' | 11.85 | данные отсутствуют | данные отсутствуют | данные отсутствуют |
| 354 | 1.4.349 | 1.4.350 | 275°44.0' | 10.21 | данные отсутствуют | данные отсутствуют | данные отсутствуют |
| 355 | 1.4.350 | 1.4.341 | 264°46.4' | 11.2 | данные отсутствуют | данные отсутствуют | данные отсутствуют |
| 356 | 1.5.351 | 1.5.352 | 174°22.1' | 9.48 | данные отсутствуют | данные отсутствуют | данные отсутствуют |
| 357 | 1.5.352 | 1.5.353 | 172°35.5' | 26.91 | данные отсутствуют | данные отсутствуют | данные отсутствуют |
| 358 | 1.5.353 | 1.5.354 | 149°51.1' | 11.95 | данные отсутствуют | данные отсутствуют | данные отсутствуют |
| 359 | 1.5.354 | 1.5.355 | 125°33.4' | 7.41 | данные отсутствуют | данные отсутствуют | данные отсутствуют |
| 360 | 1.5.355 | 1.5.356 | 78°43.7' | 8.8 | данные отсутствуют | данные отсутствуют | данные отсутствуют |
| 361 | 1.5.356 | 1.5.357 | 68°10.6' | 13.91 | данные отсутствуют | данные отсутствуют | данные отсутствуют |
| 362 | 1.5.357 | 1.5.358 | 78°41.4' | 13.16 | данные отсутствуют | данные отсутствуют | данные отсутствуют |
| 363 | 1.5.358 | 1.5.359 | 76°43.9' | 15.03 | данные отсутствуют | данные отсутствуют | данные отсутствуют |
| 364 | 1.5.359 | 1.5.360 | 38°46.4' | 11.02 | данные отсутствуют | данные отсутствуют | данные отсутствуют |
| 365 | 1.5.360 | 1.5.361 | 8°6.6' | 12.19 | данные отсутствуют | данные отсутствуют | данные отсутствуют |
| 366 | 1.5.361 | 1.5.362 | 6°20.4' | 15.58 | данные отсутствуют | данные отсутствуют | данные отсутствуют |
| 367 | 1.5.362 | 1.5.363 | 339°39.5' | 24.8 | данные отсутствуют | данные отсутствуют | данные отсутствуют |
| 368 | 1.5.363 | 1.5.364 | 340°21.2' | 25.58 | данные отсутствуют | данные отсутствуют | данные отсутствуют |
| 369 | 1.5.364 | 1.5.365 | 334°39.1' | 18.1 | данные отсутствуют | данные отсутствуют | данные отсутствуют |
| 370 | 1.5.365 | 1.5.366 | 340°36.4' | 15.51 | данные отсутствуют | данные отсутствуют | данные отсутствуют |



ДОКУМЕНТ ПОДПИСАН
ЭЛЕКТРОННОЙ ПОДПИСЬЮ

Сертификат: 00BV056B7401CB38D2B3576ACDC8425108

Владелец: ФЕДЕРАЛЬНАЯ СЛУЖБА ГОСУДАРСТВЕННОЙ

РЕГИСТРАЦИИ, КАДАСТРА И КАРТОГРАФИИ

Действителен: с 27.06.2023 по 19.09.2024

полное наименование должности

инициалы, фамилия

Земельный участок

вид объекта недвижимости

Лист № 14 раздела 3.1

Всего листов раздела 3.1: 14

Всего разделов: 8

Всего листов выписки: 77

03.05.2024г. № КУВИ-001/2024-120918461

Кадастровый номер:

50:19:0040109:3

| 1 | 2 | 3 | 4 | 5 | 6 | 7 | 8 |
|-----|---------|---------|-----------|-------|--------------------|--------------------|--------------------|
| 371 | 1.5.366 | 1.5.367 | 38°6.7' | 15.33 | данные отсутствуют | данные отсутствуют | данные отсутствуют |
| 372 | 1.5.367 | 1.5.368 | 71°34.7' | 13.61 | данные отсутствуют | данные отсутствуют | данные отсутствуют |
| 373 | 1.5.368 | 1.5.369 | 40°33.2' | 7.94 | данные отсутствуют | данные отсутствуют | данные отсутствуют |
| 374 | 1.5.369 | 1.5.370 | 3°51.3' | 12.94 | данные отсутствуют | данные отсутствуют | данные отсутствуют |
| 375 | 1.5.370 | 1.5.371 | 342°26.4' | 0.83 | данные отсутствуют | данные отсутствуют | данные отсутствуют |
| 376 | 1.5.371 | 1.5.372 | 303°28.6' | 14.16 | данные отсутствуют | данные отсутствуют | данные отсутствуют |
| 377 | 1.5.372 | 1.5.373 | 277°35.3' | 13.02 | данные отсутствуют | данные отсутствуют | данные отсутствуют |
| 378 | 1.5.373 | 1.5.374 | 270°0.0' | 24.09 | данные отсутствуют | данные отсутствуют | данные отсутствуют |
| 379 | 1.5.374 | 1.5.375 | 225°1.6' | 15.82 | данные отсутствуют | данные отсутствуют | данные отсутствуют |
| 380 | 1.5.375 | 1.5.376 | 192°7.8' | 12.33 | данные отсутствуют | данные отсутствуют | данные отсутствуют |
| 381 | 1.5.376 | 1.5.377 | 177°3.7' | 16.38 | данные отсутствуют | данные отсутствуют | данные отсутствуют |
| 382 | 1.5.377 | 1.5.378 | 169°8.2' | 18.41 | данные отсутствуют | данные отсутствуют | данные отсутствуют |
| 383 | 1.5.378 | 1.5.379 | 163°8.5' | 20.69 | данные отсутствуют | данные отсутствуют | данные отсутствуют |
| 384 | 1.5.379 | 1.5.380 | 163°13.1' | 17.98 | данные отсутствуют | данные отсутствуют | данные отсутствуют |
| 385 | 1.5.380 | 1.5.381 | 202°54.6' | 17.75 | данные отсутствуют | данные отсутствуют | данные отсутствуют |
| 386 | 1.5.381 | 1.5.382 | 230°42.2' | 12.24 | данные отсутствуют | данные отсутствуют | данные отсутствуют |
| 387 | 1.5.382 | 1.5.351 | 251°32.9' | 10.96 | данные отсутствуют | данные отсутствуют | данные отсутствуют |



ДОКУМЕНТ ПОДПИСАН
ЭЛЕКТРОННОЙ ПОДПИСЬЮ

Сертификат: 00ВВ056В7401СВ38D2В3576АСDC8425108

Владелец: ФЕДЕРАЛЬНАЯ СЛУЖБА ГОСУДАРСТВЕННОЙ

РЕГИСТРАЦИИ, КАДАСТРА И КАРТОГРАФИИ

Действителен: с 27.06.2023 по 19.09.2024

полное наименование должности

инициалы, фамилия

Выписка из Единого государственного реестра недвижимости об объекте недвижимости

Описание местоположения земельного участка

| | | | |
|--|------------------------------|-------------------|--------------------------|
| Земельный участок | | | |
| вид объекта недвижимости | | | |
| Лист № 1 раздела 3.2 | Всего листов раздела 3.2: 14 | Всего разделов: 8 | Всего листов выписки: 77 |
| 03.05.2024г. № КУВИ-001/2024-120918461 | | | |
| Кадастровый номер: | | 50:19:0040109:3 | |

| Сведения о характерных точках границы земельного участка | | | | |
|--|---------------|------------|-----------------------------------|---|
| Система координат МСК-50, зона 1 | | | | |
| Номер точки | Координаты, м | | Описание закрепления на местности | Средняя квадратичная погрешность определения координат характерных точек границ земельного участка, м |
| | X | Y | | |
| 1 | 2 | 3 | 4 | 5 |
| 1 | 470320.56 | 1278821.63 | - | 0.1 |
| 2 | 470300.88 | 1278872.56 | - | 0.1 |
| 3 | 470294.33 | 1278906.69 | - | 0.1 |
| 4 | 470289.08 | 1278922.41 | - | 0.1 |
| 5 | 470299.56 | 1278944.72 | - | 0.1 |
| 6 | 470306.78 | 1278955.28 | - | 0.1 |
| 7 | 470316.63 | 1278969.66 | - | 0.1 |
| 8 | 470319.25 | 1278989.34 | - | 0.1 |
| 9 | 470306.13 | 1279022.13 | - | 0.1 |
| 10 | 470304.81 | 1279048.38 | - | 0.1 |
| 11 | 470296.28 | 1279063.03 | - | 0.1 |
| 12 | 470295.64 | 1279064.13 | - | 0.1 |
| 13 | 470285.14 | 1279096.91 | - | 0.1 |
| 14 | 470299.56 | 1279100.84 | - | 0.1 |
| 15 | 470316.63 | 1279106.09 | - | 0.1 |
| 16 | 470340.25 | 1279103.47 | - | 0.1 |
| 17 | 470365.17 | 1279100.84 | - | 0.1 |
| 18 | 470392.72 | 1279090.38 | - | 0.1 |
| 19 | 470403.17 | 1279087.75 | - | 0.1 |
| 20 | 470407.98 | 1279129.47 | - | 0.1 |
| 21 | 470395.34 | 1279145.47 | - | 0.1 |
| 22 | 470388.78 | 1279178.28 | - | 0.1 |



ДОКУМЕНТ ПОДПИСАН
ЭЛЕКТРОННОЙ ПОДПИСЬЮ

Сертификат: 00BV056B7401CB38D2B3576ACDC8425108

Владелец: ФЕДЕРАЛЬНАЯ СЛУЖБА ГОСУДАРСТВЕННОЙ
РЕГИСТРАЦИИ, КАДАСТРА И КАРТОГРАФИИ
Действителен: с 27.06.2023 по 19.09.2024

полное наименование должности

инициалы, фамилия

Земельный участок

вид объекта недвижимости

Лист № 2 раздела 3.2

Всего листов раздела 3.2: 14

Всего разделов: 8

Всего листов выписки: 77

03.05.2024г. № КУВИ-001/2024-120918461

Кадастровый номер:

50:19:0040109:3

| 1 | 2 | 3 | 4 | 5 |
|----|-----------|------------|---|-----|
| 23 | 470379.61 | 1279215 | - | 0.1 |
| 24 | 470378.3 | 1279238.63 | - | 0.1 |
| 25 | 470369.11 | 1279247.81 | - | 0.1 |
| 26 | 470353.36 | 1279249.13 | - | 0.1 |
| 27 | 470307.44 | 1279246.5 | - | 0.1 |
| 28 | 470274.64 | 1279246.5 | - | 0.1 |
| 29 | 470254.95 | 1279249.13 | - | 0.1 |
| 30 | 470232.66 | 1279259.63 | - | 0.1 |
| 31 | 470223.47 | 1279275.34 | - | 0.1 |
| 32 | 470222.66 | 1279280.06 | - | 0.1 |
| 33 | 470221.02 | 1279289.53 | - | 0.1 |
| 34 | 470238.23 | 1279347.19 | - | 0.1 |
| 35 | 470249.42 | 1279378.19 | - | 0.1 |
| 36 | 470264.92 | 1279410.88 | - | 0.1 |
| 37 | 470276.97 | 1279417.78 | - | 0.1 |
| 38 | 470312.25 | 1279427.25 | - | 0.1 |
| 39 | 470381.98 | 1279438.44 | - | 0.1 |
| 40 | 470426.73 | 1279441 | - | 0.1 |
| 41 | 470440.52 | 1279447.91 | - | 0.1 |
| 42 | 470445.67 | 1279470.28 | - | 0.1 |
| 43 | 470443.09 | 1279491.78 | - | 0.1 |
| 44 | 470443.09 | 1279529.66 | - | 0.1 |
| 45 | 470453.42 | 1279555.5 | - | 0.1 |
| 46 | 470468.06 | 1279563.25 | - | 0.1 |
| 47 | 470487 | 1279571 | - | 0.1 |
| 48 | 470507.66 | 1279568.41 | - | 0.1 |
| 49 | 470527.45 | 1279571 | - | 0.1 |
| 50 | 470555.86 | 1279579.59 | - | 0.1 |
| 51 | 470573.22 | 1279585.38 | - | 0.1 |



ДОКУМЕНТ ПОДПИСАН
ЭЛЕКТРОННОЙ ПОДПИСЬЮ

Сертификат: 00ВВ056В7401СВ38D2В3576АСDС8425108

Владелец: ФЕДЕРАЛЬНАЯ СЛУЖБА ГОСУДАРСТВЕННОЙ

РЕГИСТРАЦИИ, КАДАСТРА И КАРТОГРАФИИ

Действителен: с 27.06.2023 по 19.09.2024

полное наименование должности

инициалы, фамилия

Земельный участок

вид объекта недвижимости

Лист № 3 раздела 3.2

Всего листов раздела 3.2: 14

Всего разделов: 8

Всего листов выписки: 77

03.05.2024г. № КУВИ-001/2024-120918461

Кадастровый номер:

50:19:0040109:3

| 1 | 2 | 3 | 4 | 5 |
|----|-----------|------------|---|-----|
| 52 | 470612.98 | 1279686.03 | - | 0.1 |
| 53 | 470631.89 | 1279795.91 | - | 0.1 |
| 54 | 470638.98 | 1279878.59 | - | 0.1 |
| 55 | 470659.53 | 1280115.41 | - | 0.1 |
| 56 | 470606.98 | 1280125.06 | - | 0.1 |
| 57 | 470024.28 | 1280198.03 | - | 0.1 |
| 58 | 469911.28 | 1280207.66 | - | 0.1 |
| 59 | 469902.16 | 1280194.53 | - | 0.1 |
| 60 | 469760.89 | 1280028.41 | - | 0.1 |
| 61 | 469759.58 | 1280026.88 | - | 0.1 |
| 62 | 469751.34 | 1280017.19 | - | 0.1 |
| 63 | 469662.09 | 1279835.13 | - | 0.1 |
| 64 | 469715 | 1279832.5 | - | 0.1 |
| 65 | 469718.48 | 1279823.19 | - | 0.1 |
| 66 | 469717.91 | 1279805.78 | - | 0.1 |
| 67 | 469716.75 | 1279790.66 | - | 0.1 |
| 68 | 469710.36 | 1279779.63 | - | 0.1 |
| 69 | 469704.55 | 1279779.06 | - | 0.1 |
| 70 | 469648.69 | 1279775.56 | - | 0.1 |
| 71 | 469648.69 | 1279488.44 | - | 0.1 |
| 72 | 469655.91 | 1279323.59 | - | 0.1 |
| 73 | 469859.53 | 1278110.44 | - | 0.1 |
| 74 | 469776.95 | 1277567.63 | - | 0.1 |
| 75 | 469774.66 | 1277559.31 | - | 0.1 |
| 76 | 469893.13 | 1277549.38 | - | 0.1 |
| 77 | 470038.11 | 1277549.41 | - | 0.1 |
| 78 | 470036.84 | 1277525.13 | - | 0.1 |
| 79 | 470048.97 | 1277503.41 | - | 0.1 |
| 80 | 470064.31 | 1277491.28 | - | 0.1 |



ДОКУМЕНТ ПОДПИСАН
ЭЛЕКТРОННОЙ ПОДПИСЬЮ

Сертификат: 00ВВ056В7401СВ38D2В3576АСDC8425108

Владелец: ФЕДЕРАЛЬНАЯ СЛУЖБА ГОСУДАРСТВЕННОЙ

РЕГИСТРАЦИИ, КАДАСТРА И КАРТОГРАФИИ

Действителен: с 27.06.2023 по 19.09.2024

полное наименование должности

инициалы, фамилия

Земельный участок

вид объекта недвижимости

Лист № 4 раздела 3.2

Всего листов раздела 3.2: 14

Всего разделов: 8

Всего листов выписки: 77

03.05.2024г. № КУВИ-001/2024-120918461

Кадастровый номер:

50:19:0040109:3

| 1 | 2 | 3 | 4 | 5 |
|-----|-----------|------------|---|-----|
| 81 | 470089.86 | 1277483.59 | - | 0.1 |
| 82 | 470110.3 | 1277468.28 | - | 0.1 |
| 83 | 470115.41 | 1277457.41 | - | 0.1 |
| 84 | 470117.33 | 1277428.66 | - | 0.1 |
| 85 | 470210.59 | 1277430.59 | - | 0.1 |
| 86 | 470218.25 | 1277398.66 | - | 0.1 |
| 87 | 470227.83 | 1277336.03 | - | 0.1 |
| 88 | 470227.83 | 1277297.72 | - | 0.1 |
| 89 | 470215.06 | 1277169.31 | - | 0.1 |
| 90 | 470209.31 | 1277100.97 | - | 0.1 |
| 91 | 470208.97 | 1277069.66 | - | 0.1 |
| 92 | 470288.16 | 1277066.25 | - | 0.1 |
| 93 | 470306.63 | 1277054.63 | - | 0.1 |
| 94 | 470314.84 | 1277039.56 | - | 0.1 |
| 95 | 470334.69 | 1277025.88 | - | 0.1 |
| 96 | 470343.58 | 1277023.81 | - | 0.1 |
| 97 | 470363.44 | 1277016.28 | - | 0.1 |
| 98 | 470386.7 | 1277006.72 | - | 0.1 |
| 99 | 470407.92 | 1276993.03 | - | 0.1 |
| 100 | 470446.02 | 1276967.78 | - | 0.1 |
| 101 | 470424.03 | 1276947.91 | - | 0.1 |
| 102 | 470424.94 | 1276947.72 | - | 0.1 |
| 103 | 470428.2 | 1276944.94 | - | 0.1 |
| 104 | 470432.75 | 1276941.03 | - | 0.1 |
| 105 | 470434.92 | 1276932.69 | - | 0.1 |
| 106 | 470432.36 | 1276926.16 | - | 0.1 |
| 107 | 470426.84 | 1276915.81 | - | 0.1 |
| 108 | 470424.14 | 1276906.66 | - | 0.1 |
| 109 | 470424.14 | 1276898.13 | - | 0.1 |



ДОКУМЕНТ ПОДПИСАН
ЭЛЕКТРОННОЙ ПОДПИСЬЮ

Сертификат: 00ВВ056В7401СВ38D2В3576АСDС8425108

Владелец: ФЕДЕРАЛЬНАЯ СЛУЖБА ГОСУДАРСТВЕННОЙ

РЕГИСТРАЦИИ, КАДАСТРА И КАРТОГРАФИИ

Действителен: с 27.06.2023 по 19.09.2024

полное наименование должности

инициалы, фамилия

Земельный участок

вид объекта недвижимости

Лист № 5 раздела 3.2

Всего листов раздела 3.2: 14

Всего разделов: 8

Всего листов выписки: 77

03.05.2024г. № КУВИ-001/2024-120918461

Кадастровый номер:

50:19:0040109:3

| 1 | 2 | 3 | 4 | 5 |
|-----|-----------|------------|---|-----|
| 110 | 470427.56 | 1276891.28 | - | 0.1 |
| 111 | 470435.59 | 1276886.13 | - | 0.1 |
| 112 | 470446.53 | 1276885.72 | - | 0.1 |
| 113 | 470453.03 | 1276888.06 | - | 0.1 |
| 114 | 470462.8 | 1276894.31 | - | 0.1 |
| 115 | 470473.89 | 1276903.88 | - | 0.1 |
| 116 | 470486.34 | 1276905.53 | - | 0.1 |
| 117 | 470498.22 | 1276903.31 | - | 0.1 |
| 118 | 470506 | 1276894.44 | - | 0.1 |
| 119 | 470512.8 | 1276878.31 | - | 0.1 |
| 120 | 470516.86 | 1276860.63 | - | 0.1 |
| 121 | 470525.61 | 1276844.53 | - | 0.1 |
| 122 | 470538.27 | 1276833.44 | - | 0.1 |
| 123 | 470550.42 | 1276828.5 | - | 0.1 |
| 124 | 470589.19 | 1276824.66 | - | 0.1 |
| 125 | 470604.56 | 1276820.38 | - | 0.1 |
| 126 | 470627.42 | 1276810.66 | - | 0.1 |
| 127 | 470634.19 | 1276804.16 | - | 0.1 |
| 128 | 470637.88 | 1276797.06 | - | 0.1 |
| 129 | 470638.16 | 1276789.09 | - | 0.1 |
| 130 | 470635 | 1276780.47 | - | 0.1 |
| 131 | 470628.58 | 1276775.28 | - | 0.1 |
| 132 | 470628.25 | 1276775.25 | - | 0.1 |
| 133 | 470635.13 | 1276764.44 | - | 0.1 |
| 134 | 470652.92 | 1276752.13 | - | 0.1 |
| 135 | 470674.83 | 1276745.28 | - | 0.1 |
| 136 | 470694.67 | 1276734.34 | - | 0.1 |
| 137 | 470700.83 | 1276719.97 | - | 0.1 |
| 138 | 470700.14 | 1276706.97 | - | 0.1 |



ДОКУМЕНТ ПОДПИСАН
ЭЛЕКТРОННОЙ ПОДПИСЬЮ

Сертификат: 00ВВ056В7401СВ38D2В3576АСDС8425108

Владелец: ФЕДЕРАЛЬНАЯ СЛУЖБА ГОСУДАРСТВЕННОЙ

РЕГИСТРАЦИИ, КАДАСТРА И КАРТОГРАФИИ

Действителен: с 27.06.2023 по 19.09.2024

полное наименование должности

инициалы, фамилия

Земельный участок

вид объекта недвижимости

Лист № 6 раздела 3.2

Всего листов раздела 3.2: 14

Всего разделов: 8

Всего листов выписки: 77

03.05.2024г. № КУВИ-001/2024-120918461

Кадастровый номер:

50:19:0040109:3

| 1 | 2 | 3 | 4 | 5 |
|-----|-----------|------------|---|-----|
| 139 | 470700.83 | 1276685.06 | - | 0.1 |
| 140 | 470700.14 | 1276667.25 | - | 0.1 |
| 141 | 470717.94 | 1276646.06 | - | 0.1 |
| 142 | 470721.36 | 1276633.03 | - | 0.1 |
| 143 | 470712.47 | 1276606.34 | - | 0.1 |
| 144 | 470717.25 | 1276593.34 | - | 0.1 |
| 145 | 470733 | 1276573.5 | - | 0.1 |
| 146 | 470742.58 | 1276546.13 | - | 0.1 |
| 147 | 470739.84 | 1276527.66 | - | 0.1 |
| 148 | 470733.67 | 1276502.31 | - | 0.1 |
| 149 | 470739.16 | 1276479.06 | - | 0.1 |
| 150 | 470757.63 | 1276438.69 | - | 0.1 |
| 151 | 470754.7 | 1276417.38 | - | 0.1 |
| 152 | 470750.53 | 1276402.09 | - | 0.1 |
| 153 | 470756.09 | 1276374.31 | - | 0.1 |
| 154 | 470756.09 | 1276353.5 | - | 0.1 |
| 155 | 470761.66 | 1276335.44 | - | 0.1 |
| 156 | 470774.16 | 1276318.75 | - | 0.1 |
| 157 | 470775.55 | 1276289.59 | - | 0.1 |
| 158 | 470786.66 | 1276281.25 | - | 0.1 |
| 159 | 470799.16 | 1276270.13 | - | 0.1 |
| 160 | 470808.88 | 1276254.84 | - | 0.1 |
| 161 | 470815.83 | 1276235.41 | - | 0.1 |
| 162 | 470821.39 | 1276209 | - | 0.1 |
| 163 | 470832.5 | 1276206.25 | - | 0.1 |
| 164 | 470842.22 | 1276211.78 | - | 0.1 |
| 165 | 470858.89 | 1276232.63 | - | 0.1 |
| 166 | 470863.06 | 1276222.91 | - | 0.1 |
| 167 | 470868.61 | 1276197.91 | - | 0.1 |



ДОКУМЕНТ ПОДПИСАН
ЭЛЕКТРОННОЙ ПОДПИСЬЮ

Сертификат: 00ВВ056В7401СВ38D2В3576АСDС8425108

Владелец: ФЕДЕРАЛЬНАЯ СЛУЖБА ГОСУДАРСТВЕННОЙ

РЕГИСТРАЦИИ, КАДАСТРА И КАРТОГРАФИИ

Действителен: с 27.06.2023 по 19.09.2024

полное наименование должности

инициалы, фамилия

Земельный участок

вид объекта недвижимости

Лист № 7 раздела 3.2

Всего листов раздела 3.2: 14

Всего разделов: 8

Всего листов выписки: 77

03.05.2024г. № КУВИ-001/2024-120918461

Кадастровый номер:

50:19:0040109:3

| 1 | 2 | 3 | 4 | 5 |
|-----|-----------|------------|---|-----|
| 168 | 470870 | 1276161.78 | - | 0.1 |
| 169 | 470886.67 | 1276152.06 | - | 0.1 |
| 170 | 470903.34 | 1276149.28 | - | 0.1 |
| 171 | 470932.52 | 1276150.66 | - | 0.1 |
| 172 | 470949.19 | 1276154.84 | - | 0.1 |
| 173 | 470949.19 | 1276168.72 | - | 0.1 |
| 174 | 470950.58 | 1276188.19 | - | 0.1 |
| 175 | 470958.91 | 1276189.56 | - | 0.1 |
| 176 | 470968.64 | 1276171.5 | - | 0.1 |
| 177 | 470974.19 | 1276159 | - | 0.1 |
| 178 | 470985.31 | 1276150.66 | - | 0.1 |
| 179 | 471000.59 | 1276153.44 | - | 0.1 |
| 180 | 471011.7 | 1276170.13 | - | 0.1 |
| 181 | 471026.98 | 1276193.72 | - | 0.1 |
| 182 | 471026.98 | 1276220.13 | - | 0.1 |
| 183 | 471038.09 | 1276243.75 | - | 0.1 |
| 184 | 471053.38 | 1276264.59 | - | 0.1 |
| 185 | 471061.7 | 1276270.13 | - | 0.1 |
| 186 | 471065.88 | 1276285.41 | - | 0.1 |
| 187 | 471065.88 | 1276300.69 | - | 0.1 |
| 188 | 471076.98 | 1276310.44 | - | 0.1 |
| 189 | 471092.27 | 1276318.75 | - | 0.1 |
| 190 | 471104.78 | 1276328.47 | - | 0.1 |
| 191 | 471104.78 | 1276342.38 | - | 0.1 |
| 192 | 471102 | 1276377.09 | - | 0.1 |
| 193 | 471133.95 | 1276414.63 | - | 0.1 |
| 194 | 471150.63 | 1276438.22 | - | 0.1 |
| 195 | 471164.52 | 1276453.5 | - | 0.1 |
| 196 | 471164.52 | 1276477.13 | - | 0.1 |



ДОКУМЕНТ ПОДПИСАН
ЭЛЕКТРОННОЙ ПОДПИСЬЮ

Сертификат: 00ВВ056В7401СВ38D2В3576АСDС8425108

Владелец: ФЕДЕРАЛЬНАЯ СЛУЖБА ГОСУДАРСТВЕННОЙ

РЕГИСТРАЦИИ, КАДАСТРА И КАРТОГРАФИИ

Действителен: с 27.06.2023 по 19.09.2024

полное наименование должности

инициалы, фамилия

Земельный участок

вид объекта недвижимости

Лист № 8 раздела 3.2

Всего листов раздела 3.2: 14

Всего разделов: 8

Всего листов выписки: 77

03.05.2024г. № КУВИ-001/2024-120918461

Кадастровый номер:

50:19:0040109:3

| 1 | 2 | 3 | 4 | 5 |
|-----|-----------|------------|---|-----|
| 197 | 471172.84 | 1276492.41 | - | 0.1 |
| 198 | 471192.3 | 1276516.03 | - | 0.1 |
| 199 | 471222.86 | 1276531.31 | - | 0.1 |
| 200 | 471267.31 | 1276545.19 | - | 0.1 |
| 201 | 471293.7 | 1276553.53 | - | 0.1 |
| 202 | 471307.59 | 1276560.47 | - | 0.1 |
| 203 | 471317.31 | 1276606.31 | - | 0.1 |
| 204 | 471322.88 | 1276625.78 | - | 0.1 |
| 205 | 471345.11 | 1276648 | - | 0.1 |
| 206 | 471365.94 | 1276661.88 | - | 0.1 |
| 207 | 471403.45 | 1276668.84 | - | 0.1 |
| 208 | 471421.5 | 1276668.84 | - | 0.1 |
| 209 | 471432.19 | 1276679.06 | - | 0.1 |
| 210 | 471443.36 | 1276696.31 | - | 0.1 |
| 211 | 471453.52 | 1276713.59 | - | 0.1 |
| 212 | 471461.64 | 1276713.59 | - | 0.1 |
| 213 | 471471.8 | 1276703.44 | - | 0.1 |
| 214 | 471486.02 | 1276703.44 | - | 0.1 |
| 215 | 471538.23 | 1276729.88 | - | 0.1 |
| 216 | 471525.63 | 1276747.09 | - | 0.1 |
| 217 | 471519.53 | 1276796.88 | - | 0.1 |
| 218 | 471499.28 | 1276876.06 | - | 0.1 |
| 219 | 471477.89 | 1276917.72 | - | 0.1 |
| 220 | 471468.75 | 1276947.16 | - | 0.1 |
| 221 | 471468.75 | 1276984.75 | - | 0.1 |
| 222 | 471479.92 | 1277033.47 | - | 0.1 |
| 223 | 471486.02 | 1277046.69 | - | 0.1 |
| 224 | 471495.16 | 1277078.16 | - | 0.1 |
| 225 | 471507.34 | 1277137.06 | - | 0.1 |



ДОКУМЕНТ ПОДПИСАН
ЭЛЕКТРОННОЙ ПОДПИСЬЮ

Сертификат: 00ВВ056В7401СВ38D2В3576АСDC8425108

Владелец: ФЕДЕРАЛЬНАЯ СЛУЖБА ГОСУДАРСТВЕННОЙ

РЕГИСТРАЦИИ, КАДАСТРА И КАРТОГРАФИИ

Действителен: с 27.06.2023 по 19.09.2024

полное наименование должности

инициалы, фамилия

Земельный участок

вид объекта недвижимости

Лист № 9 раздела 3.2

Всего листов раздела 3.2: 14

Всего разделов: 8

Всего листов выписки: 77

03.05.2024г. № КУВИ-001/2024-120918461

Кадастровый номер:

50:19:0040109:3

| 1 | 2 | 3 | 4 | 5 |
|-----|-----------|------------|---|-----|
| 226 | 471532.73 | 1277181.75 | - | 0.1 |
| 227 | 471535.8 | 1277222.34 | - | 0.1 |
| 228 | 471551.36 | 1277258.34 | - | 0.1 |
| 229 | 471552.05 | 1277259.94 | - | 0.1 |
| 230 | 471572.34 | 1277296.5 | - | 0.1 |
| 231 | 471575.39 | 1277346.25 | - | 0.1 |
| 232 | 471582.5 | 1277403.13 | - | 0.1 |
| 233 | 471590.63 | 1277449.84 | - | 0.1 |
| 234 | 471607.89 | 1277488.44 | - | 0.1 |
| 235 | 471727.73 | 1277513.81 | - | 0.1 |
| 236 | 471733.83 | 1277520.94 | - | 0.1 |
| 237 | 471735.86 | 1277581.88 | - | 0.1 |
| 238 | 471728.75 | 1277737.25 | - | 0.1 |
| 239 | 471715.55 | 1277743.34 | - | 0.1 |
| 240 | 471692.19 | 1277750.44 | - | 0.1 |
| 241 | 471635.31 | 1277751.47 | - | 0.1 |
| 242 | 471549 | 1277751.47 | - | 0.1 |
| 243 | 471498.22 | 1277750.44 | - | 0.1 |
| 244 | 471432.2 | 1277744.34 | - | 0.1 |
| 245 | 471383.45 | 1277738.25 | - | 0.1 |
| 246 | 471378.38 | 1277765.69 | - | 0.1 |
| 247 | 471374.31 | 1277795.13 | - | 0.1 |
| 248 | 471364.17 | 1277816.44 | - | 0.1 |
| 249 | 471349.95 | 1277816.44 | - | 0.1 |
| 250 | 471318.47 | 1277796.13 | - | 0.1 |
| 251 | 471276.83 | 1277766.69 | - | 0.1 |
| 252 | 471245.34 | 1277749.44 | - | 0.1 |
| 253 | 471236.2 | 1277748.41 | - | 0.1 |
| 254 | 471232.14 | 1277771.75 | - | 0.1 |



ДОКУМЕНТ ПОДПИСАН
ЭЛЕКТРОННОЙ ПОДПИСЬЮ

Сертификат: 00ВВ056В7401СВ38D2В3576АСDС8425108

Владелец: ФЕДЕРАЛЬНАЯ СЛУЖБА ГОСУДАРСТВЕННОЙ

РЕГИСТРАЦИИ, КАДАСТРА И КАРТОГРАФИИ

Действителен: с 27.06.2023 по 19.09.2024

полное наименование должности

инициалы, фамилия

Земельный участок

вид объекта недвижимости

Лист № 10 раздела 3.2

Всего листов раздела 3.2: 14

Всего разделов: 8

Всего листов выписки: 77

03.05.2024г. № КУВИ-001/2024-120918461

Кадастровый номер:

50:19:0040109:3

| 1 | 2 | 3 | 4 | 5 |
|-----|-----------|------------|---|-----|
| 255 | 471224.86 | 1277807.25 | - | 0.1 |
| 256 | 471224.02 | 1277811.38 | - | 0.1 |
| 257 | 471220.97 | 1277839.81 | - | 0.1 |
| 258 | 471217.92 | 1277863.19 | - | 0.1 |
| 259 | 471217.92 | 1277880.44 | - | 0.1 |
| 260 | 471220.97 | 1277897.72 | - | 0.1 |
| 261 | 471220.97 | 1277902.78 | - | 0.1 |
| 262 | 471212.84 | 1277920.06 | - | 0.1 |
| 263 | 471192.53 | 1277933.25 | - | 0.1 |
| 264 | 471179.33 | 1277943.41 | - | 0.1 |
| 265 | 471170.19 | 1277967.78 | - | 0.1 |
| 266 | 471169.47 | 1277981.72 | - | 0.1 |
| 267 | 471128.8 | 1278135.22 | - | 0.1 |
| 268 | 471086.81 | 1278309.75 | - | 0.1 |
| 269 | 471068.45 | 1278371.41 | - | 0.1 |
| 270 | 471023.84 | 1278480.28 | - | 0.1 |
| 271 | 471002.84 | 1278553.78 | - | 0.1 |
| 272 | 470991.05 | 1278573.44 | - | 0.1 |
| 273 | 470977.92 | 1278578.69 | - | 0.1 |
| 274 | 470958.23 | 1278581.31 | - | 0.1 |
| 275 | 470951.69 | 1278590.5 | - | 0.1 |
| 276 | 470929.38 | 1278654.78 | - | 0.1 |
| 277 | 470896.58 | 1278780.75 | - | 0.1 |
| 278 | 470875.58 | 1278845.03 | - | 0.1 |
| 279 | 470865.09 | 1278851.59 | - | 0.1 |
| 280 | 470814.55 | 1278850.22 | - | 0.1 |
| 281 | 470736.75 | 1278851.78 | - | 0.1 |
| 282 | 470625.61 | 1278853.38 | - | 0.1 |
| 283 | 470608.16 | 1278848.63 | - | 0.1 |



ДОКУМЕНТ ПОДПИСАН
ЭЛЕКТРОННОЙ ПОДПИСЬЮ

Сертификат: 00ВВ056В7401СВ38D2В3576АСDC8425108

Владелец: ФЕДЕРАЛЬНАЯ СЛУЖБА ГОСУДАРСТВЕННОЙ

РЕГИСТРАЦИИ, КАДАСТРА И КАРТОГРАФИИ

Действителен: с 27.06.2023 по 19.09.2024

полное наименование должности

инициалы, фамилия

Земельный участок

вид объекта недвижимости

Лист № 11 раздела 3.2

Всего листов раздела 3.2: 14

Всего разделов: 8

Всего листов выписки: 77

03.05.2024г. № КУВИ-001/2024-120918461

Кадастровый номер:

50:19:0040109:3

| 1 | 2 | 3 | 4 | 5 |
|-----|-----------|------------|---|-----|
| 284 | 470592.27 | 1278839.09 | - | 0.1 |
| 285 | 470558.94 | 1278812.09 | - | 0.1 |
| 286 | 470540.77 | 1278795.28 | - | 0.1 |
| 287 | 470528.64 | 1278784.06 | - | 0.1 |
| 288 | 470520.73 | 1278784.66 | - | 0.1 |
| 289 | 470509 | 1278789.5 | - | 0.1 |
| 290 | 470491.41 | 1278811.59 | - | 0.1 |
| 291 | 470471.72 | 1278834.38 | - | 0.1 |
| 292 | 470469.31 | 1278844.03 | - | 0.1 |
| 293 | 470470.97 | 1278851.38 | - | 0.1 |
| 294 | 470453.08 | 1278839.75 | - | 0.1 |
| 295 | 470446.2 | 1278826.41 | - | 0.1 |
| 296 | 470433.5 | 1278818.47 | - | 0.1 |
| 297 | 470425.56 | 1278816.88 | - | 0.1 |
| 298 | 470412.86 | 1278816.88 | - | 0.1 |
| 299 | 470389.05 | 1278813.69 | - | 0.1 |
| 300 | 470374.77 | 1278818.47 | - | 0.1 |
| 301 | 470370 | 1278827.97 | - | 0.1 |
| 302 | 470358.88 | 1278839.09 | - | 0.1 |
| 303 | 470346.19 | 1278837.5 | - | 0.1 |
| 304 | 470335.06 | 1278824.81 | - | 0.1 |
| 305 | 470323.95 | 1278821.63 | - | 0.1 |
| 1 | 470320.56 | 1278821.63 | - | 0.1 |
| 1 | 469973.97 | 1279490.97 | - | 0.1 |
| 2 | 469959.33 | 1279489.25 | - | 0.1 |
| 3 | 469931.8 | 1279508.19 | - | 0.1 |
| 4 | 469918.02 | 1279513.34 | - | 0.1 |
| 5 | 469909.41 | 1279512.47 | - | 0.1 |
| 6 | 469895.64 | 1279512.47 | - | 0.1 |



ДОКУМЕНТ ПОДПИСАН
ЭЛЕКТРОННОЙ ПОДПИСЬЮ

Сертификат: 00ВВ056В7401СВ38D2В3576АСDC8425108

Владелец: ФЕДЕРАЛЬНАЯ СЛУЖБА ГОСУДАРСТВЕННОЙ

РЕГИСТРАЦИИ, КАДАСТРА И КАРТОГРАФИИ

Действителен: с 27.06.2023 по 19.09.2024

полное наименование должности

инициалы, фамилия

Земельный участок

вид объекта недвижимости

Лист № 12 раздела 3.2

Всего листов раздела 3.2: 14

Всего разделов: 8

Всего листов выписки: 77

03.05.2024г. № КУВИ-001/2024-120918461

Кадастровый номер:

50:19:0040109:3

| 1 | 2 | 3 | 4 | 5 |
|----|-----------|------------|---|-----|
| 7 | 469896.5 | 1279552.94 | - | 0.1 |
| 8 | 469907.69 | 1279558.97 | - | 0.1 |
| 9 | 469921.47 | 1279558.97 | - | 0.1 |
| 10 | 469929.2 | 1279573.59 | - | 0.1 |
| 11 | 469930.06 | 1279584.78 | - | 0.1 |
| 12 | 469929.2 | 1279595.13 | - | 0.1 |
| 13 | 469933.52 | 1279609.75 | - | 0.1 |
| 14 | 469976.55 | 1279622.66 | - | 0.1 |
| 15 | 470008.41 | 1279626.97 | - | 0.1 |
| 16 | 470025.61 | 1279622.66 | - | 0.1 |
| 17 | 470037.67 | 1279617.5 | - | 0.1 |
| 18 | 470049.72 | 1279608.88 | - | 0.1 |
| 19 | 470059.19 | 1279596.84 | - | 0.1 |
| 20 | 470064.34 | 1279578.75 | - | 0.1 |
| 21 | 470057.47 | 1279567.56 | - | 0.1 |
| 22 | 470049.72 | 1279554.66 | - | 0.1 |
| 1 | 469973.97 | 1279490.97 | - | 0.1 |
| 1 | 471051.36 | 1277204.09 | - | 0.1 |
| 2 | 471044.25 | 1277184.81 | - | 0.1 |
| 3 | 471038.16 | 1277174.66 | - | 0.1 |
| 4 | 471023.94 | 1277165.53 | - | 0.1 |
| 5 | 470979.27 | 1277210.19 | - | 0.1 |
| 6 | 470951.84 | 1277246.75 | - | 0.1 |
| 7 | 470952.86 | 1277275.19 | - | 0.1 |
| 8 | 470960.98 | 1277288.41 | - | 0.1 |
| 9 | 470986.38 | 1277299.56 | - | 0.1 |
| 10 | 471017.86 | 1277292.47 | - | 0.1 |
| 11 | 471037.14 | 1277274.19 | - | 0.1 |
| 12 | 471049.33 | 1277246.75 | - | 0.1 |



ДОКУМЕНТ ПОДПИСАН
ЭЛЕКТРОННОЙ ПОДПИСЬЮ

Сертификат: 00ВВ056В7401СВ38D2В3576АСDС8425108

Владелец: ФЕДЕРАЛЬНАЯ СЛУЖБА ГОСУДАРСТВЕННОЙ

РЕГИСТРАЦИИ, КАДАСТРА И КАРТОГРАФИИ

Действителен: с 27.06.2023 по 19.09.2024

полное наименование должности

инициалы, фамилия

Земельный участок

вид объекта недвижимости

Лист № 13 раздела 3.2

Всего листов раздела 3.2: 14

Всего разделов: 8

Всего листов выписки: 77

03.05.2024г. № КУВИ-001/2024-120918461

Кадастровый номер:

50:19:0040109:3

| 1 | 2 | 3 | 4 | 5 |
|----|-----------|------------|---|-----|
| 13 | 471055.42 | 1277222.38 | - | 0.1 |
| 1 | 471051.36 | 1277204.09 | - | 0.1 |
| 1 | 471390.56 | 1277565.66 | - | 0.1 |
| 2 | 471380.41 | 1277543.31 | - | 0.1 |
| 3 | 471375.33 | 1277536.19 | - | 0.1 |
| 4 | 471363.14 | 1277539.25 | - | 0.1 |
| 5 | 471359.08 | 1277572.75 | - | 0.1 |
| 6 | 471360.09 | 1277595.09 | - | 0.1 |
| 7 | 471368.22 | 1277600.19 | - | 0.1 |
| 8 | 471384.47 | 1277597.13 | - | 0.1 |
| 9 | 471390.56 | 1277586.97 | - | 0.1 |
| 10 | 471391.58 | 1277576.81 | - | 0.1 |
| 1 | 471390.56 | 1277565.66 | - | 0.1 |
| 1 | 470034.2 | 1279215.41 | - | 0.1 |
| 2 | 470024.77 | 1279216.34 | - | 0.1 |
| 3 | 469998.08 | 1279219.81 | - | 0.1 |
| 4 | 469987.75 | 1279225.81 | - | 0.1 |
| 5 | 469983.44 | 1279231.84 | - | 0.1 |
| 6 | 469985.16 | 1279240.47 | - | 0.1 |
| 7 | 469990.33 | 1279253.38 | - | 0.1 |
| 8 | 469992.91 | 1279266.28 | - | 0.1 |
| 9 | 469996.36 | 1279280.91 | - | 0.1 |
| 10 | 470004.95 | 1279287.81 | - | 0.1 |
| 11 | 470017.02 | 1279289.53 | - | 0.1 |
| 12 | 470032.5 | 1279291.25 | - | 0.1 |
| 13 | 470055.75 | 1279282.63 | - | 0.1 |
| 14 | 470079.84 | 1279274.03 | - | 0.1 |
| 15 | 470096.2 | 1279266.28 | - | 0.1 |
| 16 | 470110.83 | 1279261.13 | - | 0.1 |



ДОКУМЕНТ ПОДПИСАН
ЭЛЕКТРОННОЙ ПОДПИСЬЮ

Сертификат: 00ВВ056В7401СВ38D2В3576АСDС8425108

Владелец: ФЕДЕРАЛЬНАЯ СЛУЖБА ГОСУДАРСТВЕННОЙ

РЕГИСТРАЦИИ, КАДАСТРА И КАРТОГРАФИИ

Действителен: с 27.06.2023 по 19.09.2024

полное наименование должности

инициалы, фамилия

Земельный участок

вид объекта недвижимости

Лист № 14 раздела 3.2

Всего листов раздела 3.2: 14

Всего разделов: 8

Всего листов выписки: 77

03.05.2024г. № КУВИ-001/2024-120918461

Кадастровый номер:

50:19:0040109:3

| 1 | 2 | 3 | 4 | 5 |
|----|-----------|------------|---|-----|
| 17 | 470122.89 | 1279270.59 | - | 0.1 |
| 18 | 470127.19 | 1279283.5 | - | 0.1 |
| 19 | 470133.22 | 1279288.66 | - | 0.1 |
| 20 | 470146.13 | 1279289.53 | - | 0.1 |
| 21 | 470146.92 | 1279289.28 | - | 0.1 |
| 22 | 470154.73 | 1279277.47 | - | 0.1 |
| 23 | 470156.45 | 1279264.56 | - | 0.1 |
| 24 | 470156.45 | 1279240.47 | - | 0.1 |
| 25 | 470145.27 | 1279229.28 | - | 0.1 |
| 26 | 470133.22 | 1279226.69 | - | 0.1 |
| 27 | 470116.86 | 1279227.53 | - | 0.1 |
| 28 | 470098.78 | 1279231 | - | 0.1 |
| 29 | 470078.98 | 1279237 | - | 0.1 |
| 30 | 470061.77 | 1279242.19 | - | 0.1 |
| 31 | 470045.42 | 1279235.28 | - | 0.1 |
| 32 | 470037.67 | 1279225.81 | - | 0.1 |
| 1 | 470034.2 | 1279215.41 | - | 0.1 |



ДОКУМЕНТ ПОДПИСАН
ЭЛЕКТРОННОЙ ПОДПИСЬЮ

Сертификат: 00ВВ056В7401СВ38D2В3576АСDC8425108

Владелец: ФЕДЕРАЛЬНАЯ СЛУЖБА ГОСУДАРСТВЕННОЙ

РЕГИСТРАЦИИ, КАДАСТРА И КАРТОГРАФИИ

Действителен: с 27.06.2023 по 19.09.2024

полное наименование должности

инициалы, фамилия

Выписка из Единого государственного реестра недвижимости об объекте недвижимости
Сведения о частях земельного участка

| | | | |
|--------------------------|--|--|--|
| Земельный участок | | | |
| вид объекта недвижимости | | | |

| | | | |
|--------------------|---------------------------|-------------------|--------------------------|
| Лист № 1 раздела 4 | Всего листов раздела 4: 7 | Всего разделов: 8 | Всего листов выписки: 77 |
|--------------------|---------------------------|-------------------|--------------------------|


03.05.2024г. № КУВИ-001/2024-120918461


Кадастровый номер: 50:19:0040109:3

План (чертеж, схема) части земельного участка Учетный номер части: 50:19:0040109:3/1



Масштаб 1:4000 Условные обозначения:

| | | |
|-------------------------------|---|-------------------|
| полное наименование должности |  ДОКУМЕНТ ПОДПИСАН ЭЛЕКТРОННОЙ ПОДПИСЬЮ | инициалы, фамилия |
| | Сертификат: 00ВВ056В7401СВ38D2В3576АСDС8425108 Владелец: ФЕДЕРАЛЬНАЯ СЛУЖБА ГОСУДАРСТВЕННОЙ РЕГИСТРАЦИИ, КАДАСТРА И КАРТОГРАФИИ Действителен: с 27.06.2023 по 19.09.2024 | |

| | | | |
|---|---------------------------|--|--------------------------|
| Земельный участок | | | |
| вид объекта недвижимости | | | |
| Лист № 2 раздела 4 | Всего листов раздела 4: 7 | Всего разделов: 8 | Всего листов выписки: 77 |
| 03.05.2024г. № КУВИ-001/2024-120918461 | | | |
| Кадастровый номер: | | 50:19:0040109:3 | |
| План (чертеж, схема) части земельного участка | | Учетный номер части: 50:19:0040109:3/3 | |
|  | | | |
| Масштаб 1:3000 | Условные обозначения: | | |

| | | |
|-------------------------------|---|--|
| |  ДОКУМЕНТ ПОДПИСАН ЭЛЕКТРОННОЙ ПОДПИСЬЮ Сертификат: 00ВВ056В7401СВ38D2В3576АСDС8425108 Владелец: ФЕДЕРАЛЬНАЯ СЛУЖБА ГОСУДАРСТВЕННОЙ РЕГИСТРАЦИИ, КАДАСТРА И КАРТОГРАФИИ Действителен: с 27.06.2023 по 19.09.2024 | |
| полное наименование должности | инициалы, фамилия | |

Земельный участок

вид объекта недвижимости

Лист № 3 раздела 4

Всего листов раздела 4: 7

Всего разделов: 8

Всего листов выписки: 77

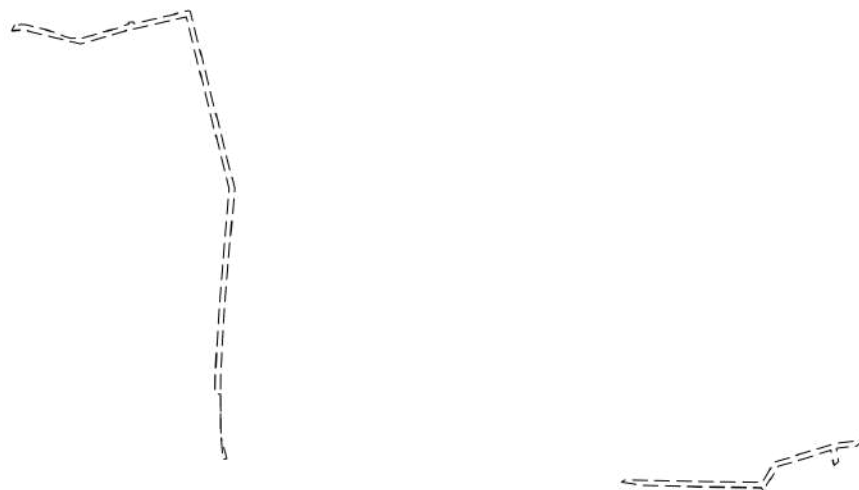
03.05.2024г. № КУВИ-001/2024-120918461

Кадастровый номер:

50:19:0040109:3

План (чертеж, схема) части земельного участка

Учетный номер части: 50:19:0040109:3/4



Масштаб 1:30000

Условные обозначения:

ДОКУМЕНТ ПОДПИСАН
ЭЛЕКТРОННОЙ ПОДПИСЬЮ

Сертификат: 00ВВ056В7401СВ38D2В3576АСDС8425108

Владелец: ФЕДЕРАЛЬНАЯ СЛУЖБА ГОСУДАРСТВЕННОЙ

РЕГИСТРАЦИИ, КАДАСТРА И КАРТОГРАФИИ

Действителен: с 27.06.2023 по 19.09.2024

полное наименование должности

инициалы, фамилия

Земельный участок

вид объекта недвижимости

Лист № 4 раздела 4

Всего листов раздела 4: 7

Всего разделов: 8

Всего листов выписки: 77

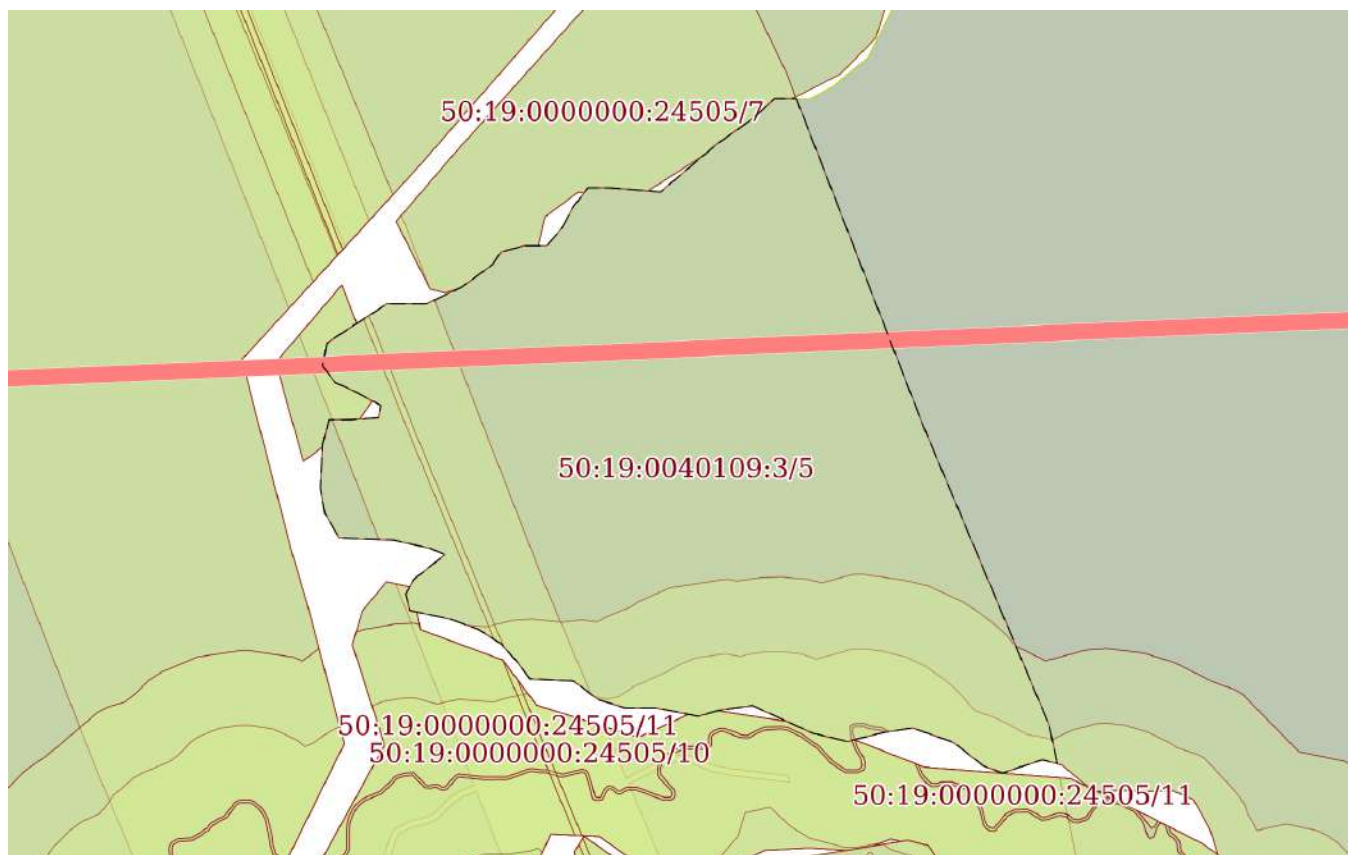
03.05.2024г. № КУВИ-001/2024-120918461

Кадастровый номер:

50:19:0040109:3

План (чертеж, схема) части земельного участка

Учетный номер части: 50:19:0040109:3/5



Масштаб 1:5000

Условные обозначения:

ДОКУМЕНТ ПОДПИСАН
ЭЛЕКТРОННОЙ ПОДПИСЬЮ

Сертификат: 00BV056B7401CB38D2B3576ACDC8425108

Владелец: ФЕДЕРАЛЬНАЯ СЛУЖБА ГОСУДАРСТВЕННОЙ

РЕГИСТРАЦИИ, КАДАСТРА И КАРТОГРАФИИ

Действителен: с 27.06.2023 по 19.09.2024

полное наименование должности

инициалы, фамилия

Земельный участок

вид объекта недвижимости

Лист № 5 раздела 4

Всего листов раздела 4: 7

Всего разделов: 8

Всего листов выписки: 77


03.05.2024г. № КУВИ-001/2024-120918461

Кадастровый номер:

50:19:0040109:3

План (чертеж, схема) части земельного участка

Учетный номер части: 50:19:0040109:3/6



Масштаб 1:6000

Условные обозначения:

ДОКУМЕНТ ПОДПИСАН
ЭЛЕКТРОННОЙ ПОДПИСЬЮ

Сертификат: 00ВВ056В7401СВ38D2В3576АСDС8425108

Владелец: ФЕДЕРАЛЬНАЯ СЛУЖБА ГОСУДАРСТВЕННОЙ

РЕГИСТРАЦИИ, КАДАСТРА И КАРТОГРАФИИ

Действителен: с 27.06.2023 по 19.09.2024

полное наименование должности

инициалы, фамилия

Земельный участок

вид объекта недвижимости

Лист № 6 раздела 4

Всего листов раздела 4: 7

Всего разделов: 8

Всего листов выписки: 77

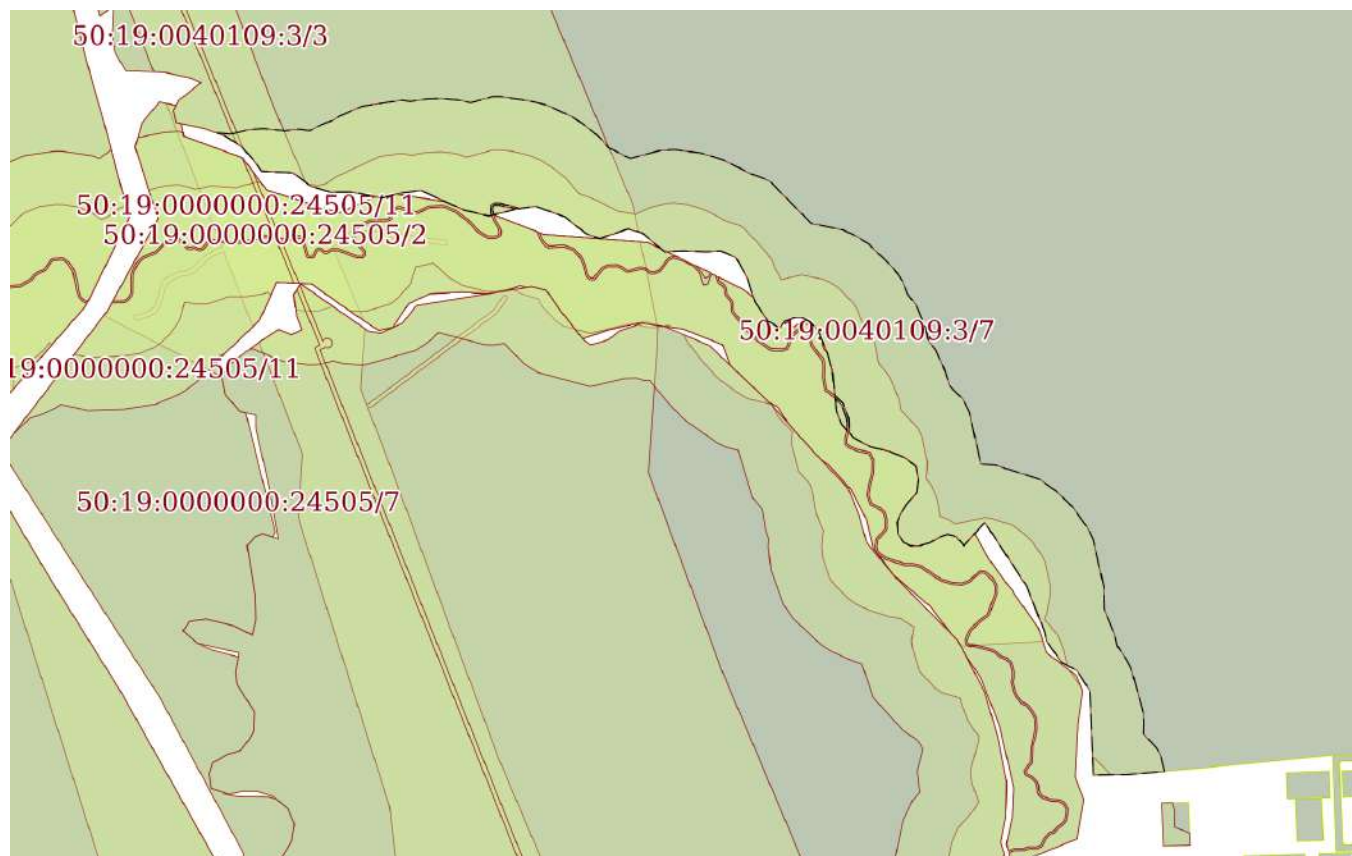
03.05.2024г. № КУВИ-001/2024-120918461

Кадастровый номер:

50:19:0040109:3

План (чертеж, схема) части земельного участка

Учетный номер части: 50:19:0040109:3/7



Масштаб 1:7000

Условные обозначения:



ДОКУМЕНТ ПОДПИСАН
ЭЛЕКТРОННОЙ ПОДПИСЬЮ

Сертификат: 00ВВ056В7401СВ38D2В3576АСDС8425108


Владелец: ФЕДЕРАЛЬНАЯ СЛУЖБА ГОСУДАРСТВЕННОЙ

РЕГИСТРАЦИИ, КАДАСТРА И КАРТОГРАФИИ

Действителен: с 27.06.2023 по 19.09.2024

полное наименование должности

инициалы, фамилия

| | | | |
|--|---------------------------|--|--------------------------|
| Земельный участок | | | |
| вид объекта недвижимости | | | |
| Лист № 7 раздела 4 | Всего листов раздела 4: 7 | Всего разделов: 8 | Всего листов выписки: 77 |
| 03.05.2024г. № КУВИ-001/2024-120918461 | | | |
| Кадастровый номер: | | 50:19:0040109:3 | |
| План (чертеж, схема) части земельного участка | | Учетный номер части: 50:19:0040109:3/8 | |
|  | | | |
| Масштаб 1:3000 | | Условные обозначения: | |

| | | |
|-------------------------------|---|-------------------|
| полное наименование должности |  ДОКУМЕНТ ПОДПИСАН ЭЛЕКТРОННОЙ ПОДПИСЬЮ | инициалы, фамилия |
| | Сертификат: 00ВВ056В7401СВ38D2В3576АСDС8425108 Владелец: ФЕДЕРАЛЬНАЯ СЛУЖБА ГОСУДАРСТВЕННОЙ РЕГИСТРАЦИИ, КАДАСТРА И КАРТОГРАФИИ Действителен: с 27.06.2023 по 19.09.2024 | |

Выписка из Единого государственного реестра недвижимости об объекте недвижимости

Сведения о частях земельного участка

| | | | |
|--|-----------------------------|-------------------|--------------------------|
| Земельный участок | | | |
| вид объекта недвижимости | | | |
| Лист № 1 раздела 4.1 | Всего листов раздела 4.1: 7 | Всего разделов: 8 | Всего листов выписки: 77 |
| 03.05.2024г. № КУВИ-001/2024-120918461 | | | |
| Кадастровый номер: | | 50:19:0040109:3 | |

| Учетный номер части | Площадь, м2 | Содержание ограничения в использовании или ограничения права на объект недвижимости или обременения объекта недвижимости |
|---------------------|-------------|--|
| 1 | 2 | 3 |
| 50:19:0040109:3/1 | 14880 | <p>вид ограничения (обременения): ограничения прав на земельный участок, предусмотренные статьей 56 Земельного кодекса Российской Федерации; Срок действия: не установлен; реквизиты документа-основания: постановление Правительства Российской Федерации "О некоторых вопросах установления охранных зон объектов электросетевого хозяйства" от 26.08.2013 № 736; Содержание ограничения (обременения): Ограничение использования объектов недвижимости в границах зоны предусмотрено Постановлением Правительства РФ от 24 февраля 2009 г. № 160 "О порядке установления охранных зон объектов электросетевого хозяйства и особых условий использования земельных участков, расположенных в границах таких зон" п.8,9,10: 8. В охранных зонах запрещается осуществлять любые действия, которые могут нарушить безопасную работу объектов электросетевого хозяйства, в том числе привести к их повреждению или уничтожению, и (или) повлечь причинение вреда жизни, здоровью граждан и имуществу физических или юридических лиц, а также повлечь нанесение экологического ущерба и возникновение пожаров, в том числе: а) набрасывать на провода и опоры воздушных линий электропередачи посторонние предметы, а также подниматься на опоры воздушных линий электропередачи; б) размещать любые объекты и предметы (материалы) в пределах созданных в соответствии с требованиями нормативно-технических документов проходов и подъездов для доступа к объектам электросетевого хозяйства, а также проводить любые работы и возводить сооружения, которые могут препятствовать доступу к объектам электросетевого хозяйства, без создания необходимых для такого доступа проходов и подъездов; в) находиться в пределах огороженной территории и помещениях распределительных устройств и подстанций, открывать двери и люки распределительных устройств и подстанций, производить переключения и подключения в электрических сетях (указанное требование не распространяется на работников, занятых выполнением разрешенных в установленном порядке работ), разводить огонь в пределах охранных зон вводных и распределительных устройств, подстанций, воздушных линий электропередачи, а также в охранных зонах кабельных линий электропередачи; г) размещать свалки; д) производить работы ударными механизмами, сбрасывать тяжести массой свыше 5 тонн, производить сброс и слив едких и коррозионных веществ и горюче-смазочных материалов (в охранных зонах подземных кабельных линий электропередачи). 9. В охранных зонах, установленных для объектов электросетевого хозяйства напряжением свыше 1000 вольт, помимо действий, предусмотренных пунктом 8 настоящих Правил, запрещается: а) складировать или размещать хранилища любых, в том числе горюче-смазочных, материалов; б) размещать детские и спортивные площадки, стадионы,</p> |



ДОКУМЕНТ ПОДПИСАН
ЭЛЕКТРОННОЙ ПОДПИСЬЮ

Сертификат: 00BV056B7401CB38D2B3576ACDC8425108

Владелец: ФЕДЕРАЛЬНАЯ СЛУЖБА ГОСУДАРСТВЕННОЙ

РЕГИСТРАЦИИ, КАДАСТРА И КАРТОГРАФИИ

Действителен: с 27.06.2023 по 19.09.2024

полное наименование должности

инициалы, фамилия

| Земельный участок | | | |
|--|-----------------------------|---|--------------------------|
| вид объекта недвижимости | | | |
| Лист № 2 раздела 4.1 | Всего листов раздела 4.1: 7 | Всего разделов: 8 | Всего листов выписки: 77 |
| 03.05.2024г. № КУВИ-001/2024-120918461 | | | |
| Кадастровый номер: | | 50:19:0040109:3 | |
| | | <p>рынки, торговые точки, полевые станы, загоны для скота, гаражи и стоянки всех видов машин и механизмов, проводить любые мероприятия, связанные с большим скоплением людей, не занятых выполнением разрешенных в установленном порядке работ (в охранных зонах воздушных линий электропередачи); (в ред. Постановления Правительства РФ от 26.08.2013 N 736) в) использовать (запускать) любые летательные аппараты, в том числе воздушных змеев, спортивные модели летательных аппаратов (в охранных зонах воздушных линий электропередачи); г) бросать якоря с судов и осуществлять их проход с отданными якорями, цепями, лотами, волокушами и тралами (в охранных зонах подводных кабельных линий электропередачи); д) осуществлять проход судов с поднятыми стрелами кранов и других механизмов (в охранных зонах воздушных линий электропередачи). 10. В пределах охранных зон без письменного решения о согласовании сетевых организаций юридическим и физическим лицам запрещаются: а) строительство, капитальный ремонт, реконструкция или снос зданий и сооружений; б) горные, взрывные, мелиоративные работы, в том числе связанные с временным затоплением земель; в) посадка и вырубка деревьев и кустарников; г) дноуглубительные, землечерпальные и погрузочно-разгрузочные работы, добыча рыбы, других водных животных и растений придонными орудиями лова, устройство водопоев, колка и заготовка льда (в охранных зонах подводных кабельных линий электропередачи); и т.д.; Реестровый номер границы: 50.19.2.138</p> | |
| 50:19:0040109:3/3 | 20035 | <p>вид ограничения (обременения): ограничения прав на земельный участок, предусмотренные статьей 56 Земельного кодекса Российской Федерации; Срок действия: не установлен; реквизиты документа-основания: доверенность от 10.06.2015 № 7793015 выдан: ООО "Газпром трансгаз Москва"; Содержание ограничения (обременения): согласно "Правила охраны магистральных трубопроводов" (утв. Минтопэнерго РФ от 29.04.1992, Постановлением Госгортехнадзора РФ от 22.04.1992 №9); Реестровый номер границы: 50.19.2.170</p> | |
| 50:19:0040109:3/4 | 71544 | <p>вид ограничения (обременения): ограничения прав на земельный участок, предусмотренные статьей 56 Земельного кодекса Российской Федерации; Срок действия: не установлен; реквизиты документа-основания: постановление Правительства Российской Федерации "О некоторых вопросах установления охранных зон объектов электросетевого хозяйства" от 26.08.2013 № 736; Содержание ограничения (обременения): Ограничение использования объектов недвижимости в границах зоны предусмотрено Постановлением Правительства РФ от 24 февраля 2009 г. № 160 "О порядке установления охранных зон объектов электросетевого хозяйства и особых условий использования земельных участков, расположенных в границах таких зон" п.8,9,10: 8. В охранных зонах запрещается осуществлять любые действия, которые могут нарушить безопасную работу объектов электросетевого хозяйства, в том числе привести к их повреждению или уничтожению, и (или) повлечь причинение вреда жизни, здоровью граждан и имуществу физических или юридических лиц, а также повлечь нанесение экологического ущерба и возникновение пожаров, в том числе: а) набрасывать на провода и опоры воздушных линий электропередачи посторонние предметы, а также подниматься на опоры воздушных линий электропередачи; б) размещать любые объекты и предметы (материалы) в пределах созданных в соответствии с требованиями нормативно-технических документов проходов и</p> | |



ДОКУМЕНТ ПОДПИСАН
ЭЛЕКТРОННОЙ ПОДПИСЬЮ

Сертификат: 00BV056B7401CB38D2B3576ACDC8425108

Владелец: ФЕДЕРАЛЬНАЯ СЛУЖБА ГОСУДАРСТВЕННОЙ
РЕГИСТРАЦИИ, КАДАСТРА И КАРТОГРАФИИ
Действителен: с 27.06.2023 по 19.09.2024

полное наименование должности

инициалы, фамилия

| | | | |
|--------------------------|-----------------------------|-------------------|--------------------------|
| Земельный участок | | | |
| вид объекта недвижимости | | | |
| Лист № 3 раздела 4.1 | Всего листов раздела 4.1: 7 | Всего разделов: 8 | Всего листов выписки: 77 |

03.05.2024г. № КУВИ-001/2024-120918461

Кадастровый номер: 50:19:0040109:3

| | |
|-------------------|---|
| | <p>подъездов для доступа к объектам электросетевого хозяйства, а также проводить любые работы и возводить сооружения, которые могут препятствовать доступу к объектам электросетевого хозяйства, без создания необходимых для такого доступа проходов и подъездов; в) находиться в пределах огороженной территории и помещениях распределительных устройств и подстанций, открывать двери и люки распределительных устройств и подстанций, производить переключения и подключения в электрических сетях (указанное требование не распространяется на работников, занятых выполнением разрешенных в установленном порядке работ), разводить огонь в пределах охранных зон вводных и распределительных устройств, подстанций, воздушных линий электропередачи, а также в охранных зонах кабельных линий электропередачи; г) размещать свалки; д) производить работы ударными механизмами, сбрасывать тяжести массой свыше 5 тонн, производить сброс и слив едких и коррозионных веществ и горюче-смазочных материалов (в охранных зонах подземных кабельных линий электропередачи). 9. В охранных зонах, установленных для объектов электросетевого хозяйства напряжением свыше 1000 вольт, помимо действий, предусмотренных пунктом 8 настоящих Правил, запрещается: а) складировать или размещать хранилища любых, в том числе горюче-смазочных, материалов; б) размещать детские и спортивные площадки, стадионы, рынки, торговые точки, полевые станы, загоны для скота, гаражи и стоянки всех видов машин и механизмов, проводить любые мероприятия, связанные с большим скоплением людей, не занятых выполнением разрешенных в установленном порядке работ (в охранных зонах воздушных линий электропередачи); (в ред. Постановления Правительства РФ от 26.08.2013 N 736) в) использовать (запускать) любые летательные аппараты, в том числе воздушных змеев, спортивные модели летательных аппаратов (в охранных зонах воздушных линий электропередачи); г) бросать якоря с судов и осуществлять их проход с отданными якорями, цепями, лотами, волокушами и тралами (в охранных зонах подводных кабельных линий электропередачи); д) осуществлять проход судов с поднятыми стрелами кранов и других механизмов (в охранных зонах воздушных линий электропередачи). 10. В пределах охранных зон без письменного решения о согласовании сетевых организаций юридическим и физическим лицам запрещаются: а) строительство, капитальный ремонт, реконструкция или снос зданий и сооружений; б) горные, взрывные, мелиоративные работы, в том числе связанные с временным затоплением земель; в) посадка и вырубка деревьев и кустарников; г) дноуглубительные, землечерпальные и погрузочно-разгрузочные работы, добыча рыбы, других водных животных и растений придонными орудиями лова, устройство водопоев, колка и заготовка льда (в охранных зонах подводных кабельных линий электропередачи); и т.д.; Реестровый номер границы: 50.00.2.612</p> |
| 50:19:0040109:3/5 | <p>вид ограничения (обременения): ограничения прав на земельный участок, предусмотренные статьей 56 Земельного кодекса Российской Федерации; Срок действия: не установлен; реквизиты документа-основания: решение суда от 18.07.2019 № А41-39565/2019 выдан: Арбитражный суд Московской области ; Содержание ограничения (обременения): согласно СП 36.13330.2012 Магистральные трубопроводы. Актуализированная редакция СНиП 2.05.06-85* (УТВЕРЖДЕН приказом Федерального агентства по строительству и жилищно-коммунальному хозяйству (Госстрой) от 25 декабря 2012 г. N 108/ГС и введен в</p> |



ДОКУМЕНТ ПОДПИСАН
ЭЛЕКТРОННОЙ ПОДПИСЬЮ

Сертификат: 00BV056B7401CB38D2B3576ACDC8425108

Владелец: ФЕДЕРАЛЬНАЯ СЛУЖБА ГОСУДАРСТВЕННОЙ

РЕГИСТРАЦИИ, КАДАСТРА И КАРТОГРАФИИ

Действителен: с 27.06.2023 по 19.09.2024

полное наименование должности

инициалы, фамилия

| | | | |
|--------------------------|-----------------------------|-------------------|--------------------------|
| Земельный участок | | | |
| вид объекта недвижимости | | | |
| Лист № 4 раздела 4.1 | Всего листов раздела 4.1: 7 | Всего разделов: 8 | Всего листов выписки: 77 |

03.05.2024г. № КУВИ-001/2024-120918461

Кадастровый номер: 50:19:0040109:3

| | | |
|-------------------|-------|--|
| | | действие с 1 июля 2013 г.); Реестровый номер границы: 50:19-6.410; Вид объекта реестра границ: Зона с особыми условиями использования территории; Вид зоны по документу: Зона минимальных расстояний магистрального газопровода - "Тула - Торжок", магистрального газопровода - "Серпухов - Ленинград", линейного сооружения магистральный газопровод - "Белуосово-Ленинград"; Тип зоны: Охранная зона инженерных коммуникаций; Номер: - |
| 50:19:0040109:3/6 | 31263 | вид ограничения (обременения): ограничения прав на земельный участок, предусмотренные статьей 56 Земельного кодекса Российской Федерации; Срок действия: не установлен; реквизиты документа-основания: об определении местоположения береговых линий (границ водных объектов), установлении границ водоохранных зон, прибрежных защитных полос водных объектов на территории Московской области от 14.09.2023 № 2307-РМ выдан: Министерство экологии и природопользования Московской области ; Содержание ограничения (обременения): Устанавливается бессрочно. В соответствии со статьей 65 частью 15 Водного кодекса Российской Федерации №74-ФЗ от 03.06.2006 г. в границах прибрежных защитных полос запрещаются: 1) использование сточных вод в целях повышения почвенного плодородия; 2) размещение кладбищ, скотомогильников, объектов размещения отходов производства и потребления, химических, взрывчатых, токсичных, отравляющих и ядовитых веществ, пунктов захоронения радиоактивных отходов, а также загрязнение территории загрязняющими веществами, предельно допустимые концентрации которых в водах водных объектов рыбохозяйственного значения не установлены; 3) осуществление авиационных мер по борьбе с вредными организмами; 4) движение и стоянка транспортных средств (кроме специальных транспортных средств), за исключением их движения по дорогам и стоянки на дорогах и в специально оборудованных местах, имеющих твердое покрытие; 5) строительство и реконструкция автозаправочных станций, складов горюче-смазочных материалов (за исключением случаев, если автозаправочные станции, склады горюче-смазочных материалов размещены на территориях портов, инфраструктуры внутренних водных путей, в том числе баз (сооружений) для стоянки маломерных судов, объектов органов федеральной службы безопасности), станций технического обслуживания, используемых для технического осмотра и ремонта транспортных средств, осуществление мойки транспортных средств; 6) хранение пестицидов и агрохимикатов (за исключением хранения агрохимикатов в специализированных хранилищах на территориях морских портов за пределами границ прибрежных защитных полос), применение пестицидов и агрохимикатов; 7) сброс сточных, в том числе дренажных, вод; 8) разведка и добыча общераспространенных полезных ископаемых (за исключением случаев, если разведка и добыча общераспространенных полезных ископаемых осуществляются пользователями недр, осуществляющими разведку и добычу иных видов полезных ископаемых, в границах предоставленных им в соответствии с законодательством Российской Федерации о недрах горных отводов и (или) геологических отводов на основании утвержденного технического проекта в соответствии со статьей 19.1 Закона Российской Федерации от 21 февраля 1992 года N 2395-1 "О недрах"). В соответствии со статьей 65 частью 17. В границах прибрежных защитных полос наряду с установленными частью 15 настоящей статьи ограничениями запрещаются: 1) распашка земель; 2) |



ДОКУМЕНТ ПОДПИСАН
ЭЛЕКТРОННОЙ ПОДПИСЬЮ

Сертификат: 00BV056B7401CB38D2B3576ACDC8425108

Владелец: ФЕДЕРАЛЬНАЯ СЛУЖБА ГОСУДАРСТВЕННОЙ

РЕГИСТРАЦИИ, КАДАСТРА И КАРТОГРАФИИ

Действителен: с 27.06.2023 по 19.09.2024

полное наименование должности

инициалы, фамилия

| | | | |
|--|-----------------------------|--|--------------------------|
| Земельный участок | | | |
| вид объекта недвижимости | | | |
| Лист № 5 раздела 4.1 | Всего листов раздела 4.1: 7 | Всего разделов: 8 | Всего листов выписки: 77 |
| 03.05.2024г. № КУВИ-001/2024-120918461 | | | |
| Кадастровый номер: | | 50:19:0040109:3 | |
| | | размещение отвалов размываемых грунтов; 3) выпас сельскохозяйственных животных и организация для них летних лагерей, ванн.; Реестровый номер границы: 50:00-6.2234; Вид объекта реестра границ: Зона с особыми условиями использования территории; Вид зоны по документу: Прибрежная защитная полоса река Педня Правая; Тип зоны: Прибрежная защитная полоса | |
| 50:19:0040109:3/7 | 90881 | вид ограничения (обременения): ограничения прав на земельный участок, предусмотренные статьей 56 Земельного кодекса Российской Федерации; Срок действия: не установлен; реквизиты документа-основания: распоряжение «Об определении местоположения береговых линий (границ водных объектов), установлении границ водоохранных зон, прибрежных защитных полос водных объектов на территории Московской области» от 14.09.2023 № 2307-РМ выдан: Министерство экологии и природопользования Московской области; Содержание ограничения (обременения): Устанавливается бессрочно. В соответствии со статьей 65 частью 15 Водного кодекса Российской Федерации №74-ФЗ от 03.06.2006 г. в границах водоохранных зон запрещаются: 1) использование сточных вод в целях повышения почвенного плодородия; 2) размещение кладбищ, скотомогильников, объектов размещения отходов производства и потребления, химических, взрывчатых, токсичных, отравляющих и ядовитых веществ, пунктов захоронения радиоактивных отходов, а также загрязнение территории загрязняющими веществами, предельно допустимые концентрации которых в водах водных объектов рыбохозяйственного значения не установлены; 3) осуществление авиационных мер по борьбе с вредными организмами; 4) движение и стоянка транспортных средств (кроме специальных транспортных средств), за исключением их движения по дорогам и стоянки на дорогах и в специально оборудованных местах, имеющих твердое покрытие; 5) строительство и реконструкция автозаправочных станций, складов горюче-смазочных материалов (за исключением случаев, если автозаправочные станции, склады горюче-смазочных материалов размещены на территориях портов, инфраструктуры внутренних водных путей, в том числе баз (сооружений) для стоянки маломерных судов, объектов органов федеральной службы безопасности), станций технического обслуживания, используемых для технического осмотра и ремонта транспортных средств, осуществление мойки транспортных средств; 6) хранение пестицидов и агрохимикатов (за исключением хранения агрохимикатов в специализированных хранилищах на территориях морских портов за пределами границ прибрежных защитных полос), применение пестицидов и агрохимикатов; 7) сброс сточных, в том числе дренажных, вод; 8) разведка и добыча общераспространенных полезных ископаемых (за исключением случаев, если разведка и добыча общераспространенных полезных ископаемых осуществляются пользователями недр, осуществляющими разведку и добычу иных видов полезных ископаемых, в границах предоставленных им в соответствии с законодательством Российской Федерации о недрах горных отводов и (или) геологических отводов на основании утвержденного технического проекта в соответствии со статьей 19.1 Закона Российской Федерации от 21 февраля 1992 года N 2395-1 "О недрах"); Реестровый номер границы: 50:00-6.2252; Вид объекта реестра границ: Зона с особыми условиями использования территории; Вид зоны по документу: Водоохранная зона река Педня Правая; Тип зоны: Водоохранная зона | |



ДОКУМЕНТ ПОДПИСАН
ЭЛЕКТРОННОЙ ПОДПИСЬЮ

Сертификат: 00BV056B7401CB38D2B3576ACDC8425108

Владелец: ФЕДЕРАЛЬНАЯ СЛУЖБА ГОСУДАРСТВЕННОЙ
РЕГИСТРАЦИИ, КАДАСТРА И КАРТОГРАФИИ
Действителен: с 27.06.2023 по 19.09.2024

полное наименование должности

инициалы, фамилия

| Земельный участок | | | |
|--|-----------------------------|---|--------------------------|
| вид объекта недвижимости | | | |
| Лист № 6 раздела 4.1 | Всего листов раздела 4.1: 7 | Всего разделов: 8 | Всего листов выписки: 77 |
| 03.05.2024г. № КУВИ-001/2024-120918461 | | | |
| Кадастровый номер: | | 50:19:0040109:3 | |
| 50:19:0040109:3/8 | 942 | <p>вид ограничения (обременения): ограничения прав на земельный участок, предусмотренные статьей 56 Земельного кодекса Российской Федерации; Срок действия: не установлен; реквизиты документа-основания: об утверждении Правил охраны линий и сооружений связи Российской Федерации от 09.06.1995 № 578 выдан: Постановление Правительства Российской Федерации; Содержание ограничения (обременения): Согласно Постановления Правительства РФ от 9 июня 1995 г. № 578 «Об утверждении Правил охраны линий и сооружений связи», в пределах охранных зон без письменного согласия и присутствия представителей предприятий, эксплуатирующих линии связи или линии радиодифракции, юридическим и физическим лицам запрещается: а) осуществлять всякого рода строительные, монтажные и взрывные работы, планировку грунта землеройными механизмами (за исключением зон песчаных барханов) и земляные работы (за исключением вспашки на глубину не более 0,3 метра); б) производить геолого-съёмочные, поисковые, геодезические и другие изыскательские работы, которые связаны с бурением скважин, шурфованием, взятием проб грунта, осуществлением взрывных работ; в) производить посадку деревьев, располагать полевые станы, содержать скот, складировать материалы, корма и удобрения, жечь костры, устраивать стрельбища; г) устраивать проезды и стоянки автотранспорта, тракторов и механизмов, провозить негабаритные грузы под проводами воздушных линий связи и линий радиодифракции, строить каналы (арьки), устраивать заграждения и другие препятствия; д) устраивать причалы для стоянки судов, барж и плавучих кранов, производить погрузочно-разгрузочные, подводно-технические, дноуглубительные и землечерпательные работы, выделять рыбопромысловые участки, производить добычу рыбы, других водных животных, а также водных растений придонными орудиями лова, устраивать водопой, производить колку и заготовку льда. Судам и другим плавучим средствам запрещается бросать якоря, проходить с отдельными якорями, цепями, лотами, волокушами и тралями; е) производить строительство и реконструкцию линий электропередач, радиостанций и других объектов, излучающих электромагнитную энергию и оказывающих опасное воздействие на линии связи и линии радиодифракции; ж) производить защиту подземных коммуникаций и коррозии без учета проходящих подземных кабельных линий связи. Юридическим и физическим лицам запрещается производить всякого рода действия, которые могут нарушить нормальную работу линий связи и линий радиодифракции.; Реестровый номер границы: 50:00-6.2312; Вид объекта реестра границ: Зона с особыми условиями использования территории; Вид зоны по документу: Охран зон каб лин св об:"Лин соор магистр газ-д-"Белоусово-Ленинград 0км-177,4км;каб лин св "Белоусово-Торжок" вдоль маг газ-да,нефт и газ соор, протяж-177,4км (Моск обл - 85%; Калужская обл - 15%), инв.№27913, 1т-1л.; Тип зоны: Охранная зона линий и сооружений связи и линий и сооружений радиодифракции</p> | |
| 2 | данные отсутствуют | <p>вид ограничения (обременения): ограничения прав на земельный участок, предусмотренные статьей 56 Земельного кодекса Российской Федерации; Срок действия: не установлен; реквизиты документа-основания: доверенность от 10.06.2015 № 7793015 выдан: ООО "Газпром трансгаз Москва"; Содержание ограничения (обременения): согласно СП 36.13330.2012 Магистральные трубопроводы. Актуализированная редакция СНиП 2.05.06-85* (УТВЕРЖДЕН приказом Федерального агентства по</p> | |



ДОКУМЕНТ ПОДПИСАН
ЭЛЕКТРОННОЙ ПОДПИСЬЮ

Сертификат: 00BV056B7401CB38D2B3576ACDC8425108

Владелец: ФЕДЕРАЛЬНАЯ СЛУЖБА ГОСУДАРСТВЕННОЙ

РЕГИСТРАЦИИ, КАДАСТРА И КАРТОГРАФИИ

Действителен: с 27.06.2023 по 19.09.2024

полное наименование должности

инициалы, фамилия

| | | | |
|--|-----------------------------|-------------------|--------------------------|
| Земельный участок | | | |
| вид объекта недвижимости | | | |
| Лист № 7 раздела 4.1 | Всего листов раздела 4.1: 7 | Всего разделов: 8 | Всего листов выписки: 77 |
| 03.05.2024г. № КУВИ-001/2024-120918461 | | | |
| Кадастровый номер: | | 50:19:0040109:3 | |
| строительству и жилищно-коммунальному хозяйству (Госстрой) от 25 декабря 2012 г. N 108/ГС и введен в действие с 1 июля 2013 г.); Реестровый номер границы: 50.19.2.168 | | | |

| | | |
|-------------------------------|---|-------------------|
| полное наименование должности |  ДОКУМЕНТ ПОДПИСАН ЭЛЕКТРОННОЙ ПОДПИСЬЮ | инициалы, фамилия |
| | Сертификат: 00ВВ056В7401СВ38D2В3576АСDС8425108 Владелец: ФЕДЕРАЛЬНАЯ СЛУЖБА ГОСУДАРСТВЕННОЙ РЕГИСТРАЦИИ, КАДАСТРА И КАРТОГРАФИИ Действителен: с 27.06.2023 по 19.09.2024 | |

Выписка из Единого государственного реестра недвижимости об объекте недвижимости

Сведения о частях земельного участка

| | | | |
|--------------------------|--|--|--|
| Земельный участок | | | |
| вид объекта недвижимости | | | |

| | | | |
|----------------------|------------------------------|-------------------|--------------------------|
| Лист № 1 раздела 4.2 | Всего листов раздела 4.2: 28 | Всего разделов: 8 | Всего листов выписки: 77 |
|----------------------|------------------------------|-------------------|--------------------------|

03.05.2024г. № КУВИ-001/2024-120918461

Кадастровый номер: 50:19:0040109:3

Сведения о характерных точках границы части (частей) земельного участка

Учетный номер части: 50:19:0040109:3/1

Система координат МСК-50, зона 1

| Номер точки | Координаты, м | | Описание закрепления на местности | Средняя квадратичная погрешность определения координат характерных точек границ земельного участка, м |
|-------------|---------------|------------|-----------------------------------|---|
| | X | Y | | |
| 1 | 2 | 3 | 4 | 5 |
| 1 | 469649.32 | 1279474.17 | - | - |
| 2 | 469648.69 | 1279488.44 | - | 0.1 |
| 3 | 469648.69 | 1279496.08 | - | - |
| 4 | 469650.81 | 1279496.73 | - | 0.2 |
| 5 | 469650.07 | 1279569.53 | - | 0.2 |
| 6 | 469649.65 | 1279641.09 | - | 0.2 |
| 7 | 469649.35 | 1279731.9 | - | 0.2 |
| 8 | 469655.14 | 1279748.1 | - | 0.2 |
| 9 | 469648.69 | 1279750.02 | - | - |
| 10 | 469648.69 | 1279772.26 | - | - |
| 11 | 469652.96 | 1279770.94 | - | 0.2 |
| 12 | 469651.5 | 1279775.74 | - | - |
| 13 | 469672.78 | 1279777.07 | - | - |
| 14 | 469675.03 | 1279769.66 | - | 0.2 |
| 15 | 469692.22 | 1279778.29 | - | - |
| 16 | 469704.55 | 1279779.06 | - | 0.1 |
| 17 | 469710.36 | 1279779.63 | - | 0.1 |
| 18 | 469716.7 | 1279790.57 | - | - |
| 19 | 469735.1 | 1279799.8 | - | 0.2 |
| 20 | 469753.77 | 1279865.93 | - | 0.2 |
| 21 | 469773.96 | 1279936.37 | - | - |



ДОКУМЕНТ ПОДПИСАН
ЭЛЕКТРОННОЙ ПОДПИСЬЮ

Сертификат: 00BV056B7401CB38D2B3576ACDC8425108

Владелец: ФЕДЕРАЛЬНАЯ СЛУЖБА ГОСУДАРСТВЕННОЙ

РЕГИСТРАЦИИ, КАДАСТРА И КАРТОГРАФИИ

Действителен: с 27.06.2023 по 19.09.2024

| | | |
|-------------------------------|--|-------------------|
| полное наименование должности | | инициалы, фамилия |
|-------------------------------|--|-------------------|

Земельный участок

вид объекта недвижимости

Лист № 2 раздела 4.2

Всего листов раздела 4.2: 28

Всего разделов: 8

Всего листов выписки: 77

03.05.2024г. № КУВИ-001/2024-120918461

Кадастровый номер:

50:19:0040109:3

| 1 | 2 | 3 | 4 | 5 |
|----|-----------|------------|---|-----|
| 22 | 469793.93 | 1280006.5 | - | 0.2 |
| 23 | 469811.48 | 1280066.98 | - | - |
| 24 | 469814.53 | 1280091.49 | - | - |
| 25 | 469839.73 | 1280121.12 | - | - |
| 26 | 469838.69 | 1280113.42 | - | 0.2 |
| 27 | 469831.9 | 1280062.81 | - | 0.2 |
| 28 | 469814.41 | 1280000.64 | - | 0.2 |
| 29 | 469794.43 | 1279930.52 | - | 0.2 |
| 30 | 469774.25 | 1279860.1 | - | 0.2 |
| 31 | 469754.06 | 1279788.94 | - | 0.2 |
| 32 | 469752.96 | 1279786.57 | - | 0.2 |
| 33 | 469751.46 | 1279784.8 | - | 0.2 |
| 34 | 469749.48 | 1279783.32 | - | 0.2 |
| 35 | 469676.96 | 1279747.36 | - | 0.2 |
| 36 | 469670.04 | 1279728.68 | - | 0.2 |
| 37 | 469670.95 | 1279641.23 | - | 0.2 |
| 38 | 469671.37 | 1279569.68 | - | 0.2 |
| 39 | 469671.93 | 1279488.57 | - | 0.2 |
| 40 | 469671.45 | 1279485.48 | - | 0.2 |
| 41 | 469670.02 | 1279482.69 | - | 0.2 |
| 42 | 469667.81 | 1279480.48 | - | 0.2 |
| 43 | 469665.02 | 1279479.06 | - | 0.2 |
| 1 | 469649.32 | 1279474.17 | - | - |



ДОКУМЕНТ ПОДПИСАН
ЭЛЕКТРОННОЙ ПОДПИСЬЮ

Сертификат: 00ВВ056В7401СВ38D2В3576АСDC8425108

Владелец: ФЕДЕРАЛЬНАЯ СЛУЖБА ГОСУДАРСТВЕННОЙ

РЕГИСТРАЦИИ, КАДАСТРА И КАРТОГРАФИИ

Действителен: с 27.06.2023 по 19.09.2024

полное наименование должности

инициалы, фамилия

Земельный участок

вид объекта недвижимости

Лист № 3 раздела 4.2

Всего листов раздела 4.2: 28

Всего разделов: 8

Всего листов выписки: 77

03.05.2024г. № КУВИ-001/2024-120918461

Кадастровый номер:

50:19:0040109:3

Сведения о характерных точках границы части (частей) земельного участка

Учетный номер части: 50:19:0040109:3/3

Система координат МСК-50, зона 1

| Номер точки | Координаты, м | | Описание закрепления на местности | Средняя квадратичная погрешность определения координат характерных точек границ земельного участка, м |
|-------------|---------------|------------|-----------------------------------|---|
| | X | Y | | |
| 1 | 2 | 3 | 4 | 5 |
| 1 | 471000.59 | 1276153.44 | - | 0.1 |
| 2 | 470985.31 | 1276150.66 | - | 0.1 |
| 3 | 470974.19 | 1276159 | - | 0.1 |
| 4 | 470968.64 | 1276171.5 | - | 0.1 |
| 5 | 470958.91 | 1276189.56 | - | 0.1 |
| 6 | 470950.58 | 1276188.19 | - | 0.1 |
| 7 | 470949.19 | 1276168.72 | - | 0.1 |
| 8 | 470949.19 | 1276157.17 | - | - |
| 9 | 470868.98 | 1276188.26 | - | - |
| 10 | 470868.61 | 1276197.91 | - | 0.1 |
| 11 | 470863.06 | 1276222.91 | - | 0.1 |
| 12 | 470858.89 | 1276232.63 | - | 0.1 |
| 13 | 470842.22 | 1276211.78 | - | 0.1 |
| 14 | 470832.5 | 1276206.25 | - | 0.1 |
| 15 | 470821.39 | 1276209 | - | 0.1 |
| 16 | 470815.83 | 1276235.41 | - | 0.1 |
| 17 | 470808.88 | 1276254.84 | - | 0.1 |
| 18 | 470799.16 | 1276270.13 | - | 0.1 |
| 19 | 470786.66 | 1276281.25 | - | 0.1 |
| 20 | 470775.55 | 1276289.59 | - | 0.1 |
| 21 | 470774.16 | 1276318.75 | - | 0.1 |
| 22 | 470765.44 | 1276330.39 | - | - |
| 23 | 470841.96 | 1276298.2 | - | 0.1 |
| 24 | 471029.51 | 1276225.52 | - | - |



ДОКУМЕНТ ПОДПИСАН
ЭЛЕКТРОННОЙ ПОДПИСЬЮ

Сертификат: 00ВВ056В7401СВ38D2В3576АСDС8425108

Владелец: ФЕДЕРАЛЬНАЯ СЛУЖБА ГОСУДАРСТВЕННОЙ

РЕГИСТРАЦИИ, КАДАСТРА И КАРТОГРАФИИ

Действителен: с 27.06.2023 по 19.09.2024

полное наименование должности

инициалы, фамилия

| | | | | |
|--|-----------|------------------------------|-----------------|-------------------|
| Земельный участок | | | | |
| вид объекта недвижимости | | | | |
| Лист № 4 раздела 4.2 | | Всего листов раздела 4.2: 28 | | Всего разделов: 8 |
| 03.05.2024г. № КУВИ-001/2024-120918461 | | | | |
| Кадастровый номер: | | | 50:19:0040109:3 | |
| 1 | 2 | 3 | 4 | 5 |
| 25 | 471026.98 | 1276220.13 | - | 0.1 |
| 26 | 471026.98 | 1276193.72 | - | 0.1 |
| 27 | 471011.7 | 1276170.13 | - | 0.1 |
| 1 | 471000.59 | 1276153.44 | - | 0.1 |



ДОКУМЕНТ ПОДПИСАН
ЭЛЕКТРОННОЙ ПОДПИСЬЮ

Сертификат: 00ВВ056В7401СВ38D2В3576АСDС8425108

Владелец: ФЕДЕРАЛЬНАЯ СЛУЖБА ГОСУДАРСТВЕННОЙ
РЕГИСТРАЦИИ, КАДАСТРА И КАРТОГРАФИИ
Действителен: с 27.06.2023 по 19.09.2024

полное наименование должности

инициалы, фамилия

Земельный участок

вид объекта недвижимости

Лист № 5 раздела 4.2

Всего листов раздела 4.2: 28

Всего разделов: 8

Всего листов выписки: 77

03.05.2024г. № КУВИ-001/2024-120918461

Кадастровый номер:

50:19:0040109:3

Сведения о характерных точках границы части (частей) земельного участка

Учетный номер части: 50:19:0040109:3/4

Система координат МСК-50, зона 1

| Номер точки | Координаты, м | | Описание закрепления на местности | Средняя квадратичная погрешность определения координат характерных точек границ земельного участка, м |
|-------------|---------------|------------|-----------------------------------|---|
| | X | Y | | |
| 1 | 2 | 3 | 4 | 5 |
| 1 | 471520.81 | 1276721.06 | - | - |
| 2 | 471498.56 | 1276709.79 | - | - |
| 3 | 471502.42 | 1276758.69 | - | 0.2 |
| 4 | 471483.04 | 1276835.83 | - | 0.2 |
| 5 | 471463.85 | 1276911.46 | - | 0.2 |
| 6 | 471445.5 | 1276983.93 | - | 0.2 |
| 7 | 471445.01 | 1276987.02 | - | 0.2 |
| 8 | 471445.5 | 1276990.11 | - | 0.2 |
| 9 | 471463.75 | 1277051.21 | - | 0.2 |
| 10 | 471484.57 | 1277120.02 | - | 0.2 |
| 11 | 471502.7 | 1277180.33 | - | 0.2 |
| 12 | 471503.29 | 1277195.42 | - | 0.2 |
| 13 | 471523.47 | 1277279.44 | - | 0.2 |
| 14 | 471536.71 | 1277334.83 | - | 0.2 |
| 15 | 471549.59 | 1277388.64 | - | 0.2 |
| 16 | 471555.04 | 1277411.51 | - | 0.2 |
| 17 | 471494.88 | 1277426.58 | - | 0.2 |
| 18 | 471434.89 | 1277441.63 | - | 0.2 |
| 19 | 471376.05 | 1277456.36 | - | 0.2 |
| 20 | 471319.73 | 1277470.41 | - | 0.2 |
| 21 | 471266.25 | 1277483.77 | - | 0.2 |
| 22 | 471207.91 | 1277498.28 | - | 0.2 |
| 23 | 471148.22 | 1277513.23 | - | 0.2 |
| 24 | 471087.79 | 1277528.44 | - | 0.2 |



ДОКУМЕНТ ПОДПИСАН
ЭЛЕКТРОННОЙ ПОДПИСЬЮ

Сертификат: 00ВВ056В7401СВ38D2В3576АСDС8425108

Владелец: ФЕДЕРАЛЬНАЯ СЛУЖБА ГОСУДАРСТВЕННОЙ

РЕГИСТРАЦИИ, КАДАСТРА И КАРТОГРАФИИ

Действителен: с 27.06.2023 по 19.09.2024

полное наименование должности

инициалы, фамилия

Земельный участок

вид объекта недвижимости

Лист № 6 раздела 4.2

Всего листов раздела 4.2: 28

Всего разделов: 8

Всего листов выписки: 77

03.05.2024г. № КУВИ-001/2024-120918461

Кадастровый номер:

50:19:0040109:3

| 1 | 2 | 3 | 4 | 5 |
|----|-----------|------------|---|-----|
| 25 | 471029.42 | 1277543.24 | - | 0.2 |
| 26 | 470976.92 | 1277556.3 | - | 0.2 |
| 27 | 470909.53 | 1277573.36 | - | 0.2 |
| 28 | 470862.93 | 1277585.11 | - | 0.2 |
| 29 | 470791.84 | 1277579.05 | - | 0.2 |
| 30 | 470732.88 | 1277573.74 | - | 0.2 |
| 31 | 470669.94 | 1277568.46 | - | 0.2 |
| 32 | 470611.88 | 1277563.29 | - | 0.2 |
| 33 | 470550 | 1277558.03 | - | 0.2 |
| 34 | 470485.74 | 1277552.63 | - | 0.2 |
| 35 | 470425.29 | 1277547.54 | - | 0.2 |
| 36 | 470362.46 | 1277542.81 | - | 0.2 |
| 37 | 470298.06 | 1277538.83 | - | 0.2 |
| 38 | 470236.22 | 1277535.2 | - | 0.2 |
| 39 | 470173.7 | 1277532.07 | - | 0.2 |
| 40 | 470112.29 | 1277528.86 | - | 0.2 |
| 41 | 470048.98 | 1277528.12 | - | 0.2 |
| 42 | 470037 | 1277528.22 | - | - |
| 43 | 470038.11 | 1277549.41 | - | 0.1 |
| 44 | 469893.13 | 1277549.38 | - | 0.1 |
| 45 | 469875.38 | 1277550.87 | - | - |
| 46 | 469926.08 | 1277550.52 | - | 0.2 |
| 47 | 469988.21 | 1277549.95 | - | 0.2 |
| 48 | 470048.9 | 1277549.42 | - | 0.2 |
| 49 | 470111.61 | 1277550.16 | - | 0.2 |
| 50 | 470172.62 | 1277553.35 | - | 0.2 |
| 51 | 470235.06 | 1277556.46 | - | 0.2 |
| 52 | 470296.78 | 1277560.09 | - | 0.2 |
| 53 | 470361 | 1277564.06 | - | 0.2 |



ДОКУМЕНТ ПОДПИСАН
ЭЛЕКТРОННОЙ ПОДПИСЬЮ

Сертификат: 00ВВ056В7401СВ38D2В3576АСDС8425108

Владелец: ФЕДЕРАЛЬНАЯ СЛУЖБА ГОСУДАРСТВЕННОЙ

РЕГИСТРАЦИИ, КАДАСТРА И КАРТОГРАФИИ

Действителен: с 27.06.2023 по 19.09.2024

полное наименование должности

инициалы, фамилия

Земельный участок

вид объекта недвижимости

Лист № 7 раздела 4.2

Всего листов раздела 4.2: 28

Всего разделов: 8

Всего листов выписки: 77

03.05.2024г. № КУВИ-001/2024-120918461

Кадастровый номер:

50:19:0040109:3

| 1 | 2 | 3 | 4 | 5 |
|----|-----------|------------|---|-----|
| 54 | 470423.6 | 1277568.78 | - | 0.2 |
| 55 | 470483.95 | 1277573.85 | - | 0.2 |
| 56 | 470548.21 | 1277579.25 | - | 0.2 |
| 57 | 470610.03 | 1277584.51 | - | 0.2 |
| 58 | 470668.11 | 1277589.68 | - | 0.2 |
| 59 | 470731.03 | 1277594.96 | - | 0.2 |
| 60 | 470789.98 | 1277600.27 | - | 0.2 |
| 61 | 470862.02 | 1277606.39 | - | 0.2 |
| 62 | 470864.36 | 1277606.46 | - | 0.2 |
| 63 | 470866.7 | 1277606.03 | - | 0.2 |
| 64 | 470914.74 | 1277594.01 | - | 0.2 |
| 65 | 470982.11 | 1277576.96 | - | 0.2 |
| 66 | 471034.61 | 1277563.89 | - | 0.2 |
| 67 | 471093 | 1277549.09 | - | 0.2 |
| 68 | 471153.41 | 1277533.89 | - | 0.2 |
| 69 | 471213.07 | 1277518.95 | - | 0.2 |
| 70 | 471271.4 | 1277504.44 | - | 0.2 |
| 71 | 471324.89 | 1277491.08 | - | 0.2 |
| 72 | 471381.22 | 1277477.03 | - | 0.2 |
| 73 | 471440.07 | 1277462.29 | - | 0.2 |
| 74 | 471500.06 | 1277447.24 | - | 0.2 |
| 75 | 471571.04 | 1277429.42 | - | 0.2 |
| 76 | 471573.83 | 1277428 | - | 0.2 |
| 77 | 471576.04 | 1277425.79 | - | 0.2 |
| 78 | 471577.38 | 1277423.67 | - | 0.2 |
| 79 | 471578.35 | 1277420.7 | - | 0.2 |
| 80 | 471578.35 | 1277417.44 | - | 0.2 |
| 81 | 471570.3 | 1277383.69 | - | 0.2 |
| 82 | 471557.42 | 1277329.88 | - | 0.2 |



ДОКУМЕНТ ПОДПИСАН
ЭЛЕКТРОННОЙ ПОДПИСЬЮ

Сертификат: 00ВВ056В7401СВ38D2В3576АСDС8425108

Владелец: ФЕДЕРАЛЬНАЯ СЛУЖБА ГОСУДАРСТВЕННОЙ

РЕГИСТРАЦИИ, КАДАСТРА И КАРТОГРАФИИ

Действителен: с 27.06.2023 по 19.09.2024

полное наименование должности

инициалы, фамилия

Земельный участок

вид объекта недвижимости

Лист № 8 раздела 4.2

Всего листов раздела 4.2: 28

Всего разделов: 8

Всего листов выписки: 77

03.05.2024г. № КУВИ-001/2024-120918461

Кадастровый номер:

50:19:0040109:3

| 1 | 2 | 3 | 4 | 5 |
|-----|-----------|------------|---|-----|
| 83 | 471544.18 | 1277274.47 | - | 0.2 |
| 84 | 471526.74 | 1277201.9 | - | 0.2 |
| 85 | 471534.12 | 1277200.19 | - | - |
| 86 | 471532.73 | 1277181.75 | - | 0.1 |
| 87 | 471531.18 | 1277179.02 | - | - |
| 88 | 471524.02 | 1277180.68 | - | 0.2 |
| 89 | 471523.87 | 1277176.8 | - | 0.2 |
| 90 | 471517.08 | 1277154.2 | - | - |
| 91 | 471507.34 | 1277137.06 | - | 0.1 |
| 92 | 471497.32 | 1277088.63 | - | - |
| 93 | 471484.14 | 1277045.04 | - | 0.2 |
| 94 | 471482.01 | 1277038 | - | - |
| 95 | 471479.92 | 1277033.47 | - | 0.1 |
| 96 | 471477.66 | 1277023.63 | - | - |
| 97 | 471466.63 | 1276987.15 | - | 0.2 |
| 98 | 471468.75 | 1276978.79 | - | - |
| 99 | 471468.75 | 1276947.16 | - | 0.1 |
| 100 | 471477.89 | 1276917.72 | - | 0.1 |
| 101 | 471490.44 | 1276893.27 | - | - |
| 102 | 471503.69 | 1276841.04 | - | 0.2 |
| 103 | 471523.47 | 1276762.09 | - | 0.2 |
| 104 | 471523.78 | 1276760.39 | - | 0.2 |
| 105 | 471523.77 | 1276758.72 | - | 0.2 |
| 1 | 471520.81 | 1276721.06 | - | - |
| 1 | 469858.82 | 1277552.26 | - | - |
| 2 | 469774.66 | 1277559.31 | - | 0.1 |
| 3 | 469776.95 | 1277567.63 | - | 0.1 |
| 4 | 469778.18 | 1277575.69 | - | - |
| 5 | 469801.24 | 1277568.93 | - | 0.2 |



ДОКУМЕНТ ПОДПИСАН
ЭЛЕКТРОННОЙ ПОДПИСЬЮ

Сертификат: 00ВВ056В7401СВ38Д2В3576АСDC8425108

Владелец: ФЕДЕРАЛЬНАЯ СЛУЖБА ГОСУДАРСТВЕННОЙ

РЕГИСТРАЦИИ, КАДАСТРА И КАРТОГРАФИИ

Действителен: с 27.06.2023 по 19.09.2024

полное наименование должности

инициалы, фамилия

Земельный участок

вид объекта недвижимости

Лист № 9 раздела 4.2

Всего листов раздела 4.2: 28

Всего разделов: 8

Всего листов выписки: 77

03.05.2024г. № КУВИ-001/2024-120918461

Кадастровый номер:

50:19:0040109:3

| 1 | 2 | 3 | 4 | 5 |
|----|-----------|------------|---|-----|
| 1 | 469858.82 | 1277552.26 | - | - |
| 1 | 469682.87 | 1279162.97 | - | - |
| 2 | 469669.07 | 1279245.2 | - | - |
| 3 | 469668.25 | 1279273.93 | - | 0.2 |
| 4 | 469666.75 | 1279348.99 | - | 0.2 |
| 5 | 469665.4 | 1279417.37 | - | 0.2 |
| 6 | 469663.54 | 1279498 | - | 0.2 |
| 7 | 469662.62 | 1279572.18 | - | 0.2 |
| 8 | 469661.52 | 1279647.53 | - | 0.2 |
| 9 | 469660.35 | 1279726.48 | - | 0.2 |
| 10 | 469648.69 | 1279730.15 | - | - |
| 11 | 469648.69 | 1279752.57 | - | - |
| 12 | 469650.09 | 1279752.03 | - | 0.2 |
| 13 | 469669.67 | 1279745.42 | - | 0.2 |
| 14 | 469706.45 | 1279767.91 | - | 0.2 |
| 15 | 469746.12 | 1279791.95 | - | 0.2 |
| 16 | 469764.93 | 1279854.43 | - | 0.2 |
| 17 | 469787.39 | 1279927.09 | - | 0.2 |
| 18 | 469803.31 | 1279979.49 | - | 0.2 |
| 19 | 469811.55 | 1280005.34 | - | 0.2 |
| 20 | 469811.22 | 1280005.41 | - | 0.2 |
| 21 | 469756.63 | 1280014.93 | - | 0.2 |
| 22 | 469750.75 | 1280015.99 | - | - |
| 23 | 469751.34 | 1280017.19 | - | 0.1 |
| 24 | 469759.58 | 1280026.88 | - | 0.1 |
| 25 | 469760.89 | 1280028.41 | - | 0.1 |
| 26 | 469766 | 1280034.41 | - | - |
| 27 | 469815.06 | 1280025.85 | - | 0.2 |
| 28 | 469817.79 | 1280025.3 | - | 0.2 |



ДОКУМЕНТ ПОДПИСАН
ЭЛЕКТРОННОЙ ПОДПИСЬЮ

Сертификат: 00ВВ056В7401СВ38D2В3576АСDС8425108

Владелец: ФЕДЕРАЛЬНАЯ СЛУЖБА ГОСУДАРСТВЕННОЙ

РЕГИСТРАЦИИ, КАДАСТРА И КАРТОГРАФИИ

Действителен: с 27.06.2023 по 19.09.2024

полное наименование должности

инициалы, фамилия

Земельный участок

вид объекта недвижимости

Лист № 10 раздела 4.2

Всего листов раздела 4.2: 28

Всего разделов: 8

Всего листов выписки: 77

03.05.2024г. № КУВИ-001/2024-120918461

Кадастровый номер:

50:19:0040109:3

| 1 | 2 | 3 | 4 | 5 |
|----|-----------|------------|---|-----|
| 29 | 469820.12 | 1280032.93 | - | 0.2 |
| 30 | 469826.85 | 1280091.91 | - | 0.2 |
| 31 | 469828.75 | 1280108.21 | - | - |
| 32 | 469853.62 | 1280137.45 | - | - |
| 33 | 469848 | 1280089.42 | - | 0.2 |
| 34 | 469840.58 | 1280028.86 | - | 0.2 |
| 35 | 469835.45 | 1280010.18 | - | 0.2 |
| 36 | 469823.63 | 1279973.1 | - | 0.2 |
| 37 | 469807.75 | 1279920.84 | - | 0.2 |
| 38 | 469785.3 | 1279848.21 | - | 0.2 |
| 39 | 469765.12 | 1279781.49 | - | 0.2 |
| 40 | 469763.56 | 1279778.47 | - | 0.2 |
| 41 | 469761.12 | 1279776.26 | - | 0.2 |
| 42 | 469717.46 | 1279749.67 | - | 0.2 |
| 43 | 469681.62 | 1279728.4 | - | 0.2 |
| 44 | 469682.82 | 1279647.84 | - | 0.2 |
| 45 | 469683.92 | 1279572.47 | - | 0.2 |
| 46 | 469684.84 | 1279498.38 | - | 0.2 |
| 47 | 469686.7 | 1279417.82 | - | 0.2 |
| 48 | 469688.05 | 1279349.42 | - | 0.2 |
| 49 | 469689.55 | 1279274.41 | - | 0.2 |
| 50 | 469691.71 | 1279179.59 | - | 0.2 |
| 51 | 469691.22 | 1279176.5 | - | 0.2 |
| 52 | 469689.8 | 1279173.71 | - | 0.2 |
| 1 | 469682.87 | 1279162.97 | - | - |



ДОКУМЕНТ ПОДПИСАН
ЭЛЕКТРОННОЙ ПОДПИСЬЮ

Сертификат: 00ВВ056В7401СВ38D2В3576АСDС8425108

Владелец: ФЕДЕРАЛЬНАЯ СЛУЖБА ГОСУДАРСТВЕННОЙ

РЕГИСТРАЦИИ, КАДАСТРА И КАРТОГРАФИИ

Действителен: с 27.06.2023 по 19.09.2024

полное наименование должности

инициалы, фамилия

Земельный участок

вид объекта недвижимости

Лист № 11 раздела 4.2

Всего листов раздела 4.2: 28

Всего разделов: 8

Всего листов выписки: 77

03.05.2024г. № КУВИ-001/2024-120918461

Кадастровый номер:

50:19:0040109:3

Сведения о характерных точках границы части (частей) земельного участка

Учетный номер части: 50:19:0040109:3/5

Система координат

| Номер точки | Координаты, м | | Описание закрепления на местности | Средняя квадратичная погрешность определения координат характерных точек границ земельного участка, м |
|-------------|---------------|------------|-----------------------------------|---|
| | X | Y | | |
| 1 | 2 | 3 | 4 | 5 |
| 1 | 470718.8 | 1276642.78 | - | - |
| 2 | 470721.36 | 1276633.03 | - | - |
| 3 | 470712.47 | 1276606.34 | - | - |
| 4 | 470717.25 | 1276593.34 | - | - |
| 5 | 470733 | 1276573.5 | - | - |
| 6 | 470742.58 | 1276546.13 | - | - |
| 7 | 470739.84 | 1276527.66 | - | - |
| 8 | 470733.67 | 1276502.31 | - | - |
| 9 | 470739.16 | 1276479.06 | - | - |
| 10 | 470757.63 | 1276438.69 | - | - |
| 11 | 470754.7 | 1276417.38 | - | - |
| 12 | 470750.53 | 1276402.09 | - | - |
| 13 | 470756.09 | 1276374.31 | - | - |
| 14 | 470756.09 | 1276353.5 | - | - |
| 15 | 470761.66 | 1276335.44 | - | - |
| 16 | 470774.16 | 1276318.75 | - | - |
| 17 | 470775.55 | 1276289.59 | - | - |
| 18 | 470786.66 | 1276281.25 | - | - |
| 19 | 470799.16 | 1276270.13 | - | - |
| 20 | 470808.88 | 1276254.84 | - | - |
| 21 | 470815.83 | 1276235.41 | - | - |
| 22 | 470821.39 | 1276209 | - | - |
| 23 | 470832.5 | 1276206.25 | - | - |
| 24 | 470842.22 | 1276211.78 | - | - |



ДОКУМЕНТ ПОДПИСАН
ЭЛЕКТРОННОЙ ПОДПИСЬЮ

Сертификат: 00ВВ056В7401СВ38D2В3576АСDС8425108

Владелец: ФЕДЕРАЛЬНАЯ СЛУЖБА ГОСУДАРСТВЕННОЙ

РЕГИСТРАЦИИ, КАДАСТРА И КАРТОГРАФИИ

Действителен: с 27.06.2023 по 19.09.2024

полное наименование должности

инициалы, фамилия

Земельный участок

вид объекта недвижимости

Лист № 12 раздела 4.2

Всего листов раздела 4.2: 28

Всего разделов: 8

Всего листов выписки: 77

03.05.2024г. № КУВИ-001/2024-120918461

Кадастровый номер:

50:19:0040109:3

| 1 | 2 | 3 | 4 | 5 |
|----|-----------|------------|---|---|
| 25 | 470858.89 | 1276232.63 | - | - |
| 26 | 470863.06 | 1276222.91 | - | - |
| 27 | 470868.61 | 1276197.91 | - | - |
| 28 | 470870 | 1276161.78 | - | - |
| 29 | 470886.67 | 1276152.06 | - | - |
| 30 | 470903.34 | 1276149.28 | - | - |
| 31 | 470932.52 | 1276150.66 | - | - |
| 32 | 470949.19 | 1276154.84 | - | - |
| 33 | 470949.19 | 1276168.72 | - | - |
| 34 | 470950.58 | 1276188.19 | - | - |
| 35 | 470958.91 | 1276189.56 | - | - |
| 36 | 470968.64 | 1276171.5 | - | - |
| 37 | 470974.19 | 1276159 | - | - |
| 38 | 470985.31 | 1276150.66 | - | - |
| 39 | 471000.59 | 1276153.44 | - | - |
| 40 | 471011.7 | 1276170.13 | - | - |
| 41 | 471026.98 | 1276193.72 | - | - |
| 42 | 471026.98 | 1276220.13 | - | - |
| 43 | 471038.09 | 1276243.75 | - | - |
| 44 | 471053.38 | 1276264.59 | - | - |
| 45 | 471061.7 | 1276270.13 | - | - |
| 46 | 471065.88 | 1276285.41 | - | - |
| 47 | 471065.88 | 1276300.69 | - | - |
| 48 | 471076.98 | 1276310.44 | - | - |
| 49 | 471092.27 | 1276318.75 | - | - |
| 50 | 471104.78 | 1276328.47 | - | - |
| 51 | 471104.78 | 1276342.38 | - | - |
| 52 | 471102 | 1276377.09 | - | - |
| 53 | 471133.95 | 1276414.63 | - | - |



ДОКУМЕНТ ПОДПИСАН
ЭЛЕКТРОННОЙ ПОДПИСЬЮ

Сертификат: 00ВВ056В7401СВ38D2В3576АСDС8425108

Владелец: ФЕДЕРАЛЬНАЯ СЛУЖБА ГОСУДАРСТВЕННОЙ

РЕГИСТРАЦИИ, КАДАСТРА И КАРТОГРАФИИ

Действителен: с 27.06.2023 по 19.09.2024

полное наименование должности

инициалы, фамилия

| | | | | |
|--|------------------------------|------------|-------------------|---|
| Земельный участок | | | | |
| вид объекта недвижимости | | | | |
| Лист № 13 раздела 4.2 | Всего листов раздела 4.2: 28 | | Всего разделов: 8 | |
| 03.05.2024г. № КУВИ-001/2024-120918461 | | | | |
| Кадастровый номер: | | | 50:19:0040109:3 | |
| 1 | 2 | 3 | 4 | 5 |
| 54 | 471150.63 | 1276438.22 | - | - |
| 55 | 471164.52 | 1276453.5 | - | - |
| 56 | 471164.52 | 1276468.13 | - | - |
| 57 | 470944.99 | 1276553.2 | - | - |
| 58 | 470744.26 | 1276637.64 | - | - |
| 1 | 470718.8 | 1276642.78 | - | - |



ДОКУМЕНТ ПОДПИСАН
ЭЛЕКТРОННОЙ ПОДПИСЬЮ

Сертификат: 00ВВ056В7401СВ38D2В3576АСDС8425108

Владелец: ФЕДЕРАЛЬНАЯ СЛУЖБА ГОСУДАРСТВЕННОЙ
РЕГИСТРАЦИИ, КАДАСТРА И КАРТОГРАФИИ
Действителен: с 27.06.2023 по 19.09.2024

полное наименование должности

инициалы, фамилия

| | | | |
|--------------------------|------------------------------|-------------------|--------------------------|
| Земельный участок | | | |
| вид объекта недвижимости | | | |
| Лист № 14 раздела 4.2 | Всего листов раздела 4.2: 28 | Всего разделов: 8 | Всего листов выписки: 77 |

03.05.2024г. № КУВИ-001/2024-120918461

Кадастровый номер: 50:19:0040109:3

Сведения о характерных точках границы части (частей) земельного участка

Учетный номер части: 50:19:0040109:3/6

Система координат

| Номер точки | Координаты, м | | Описание закрепления на местности | Средняя квадратичная погрешность определения координат характерных точек границ земельного участка, м |
|-------------|---------------|------------|-----------------------------------|---|
| | X | Y | | |
| 1 | 2 | 3 | 4 | 5 |
| 1 | 470209.14 | 1277085.53 | - | - |
| 2 | 470208.97 | 1277069.66 | - | - |
| 3 | 470225.78 | 1277068.94 | - | - |
| 4 | 470223.59 | 1277072.2 | - | - |
| 5 | 470209.14 | 1277085.53 | - | - |
| 1 | 470739.73 | 1276527.22 | - | - |
| 2 | 470734.89 | 1276507.31 | - | - |
| 3 | 470738.8 | 1276505.98 | - | - |
| 4 | 470742.8 | 1276505.96 | - | - |
| 5 | 470743.56 | 1276507.15 | - | - |
| 6 | 470743.59 | 1276513.18 | - | - |
| 7 | 470743.16 | 1276515.06 | - | - |
| 8 | 470742.15 | 1276516.62 | - | - |
| 9 | 470741.21 | 1276523.79 | - | - |
| 10 | 470740.59 | 1276525.87 | - | - |
| 11 | 470739.73 | 1276527.22 | - | - |
| 1 | 470532.31 | 1276838.66 | - | - |
| 2 | 470538.27 | 1276833.44 | - | - |
| 3 | 470550.42 | 1276828.5 | - | - |
| 4 | 470562.13 | 1276827.34 | - | - |
| 5 | 470556.52 | 1276833.45 | - | - |
| 6 | 470543.38 | 1276838.3 | - | - |
| 7 | 470532.31 | 1276838.66 | - | - |
| 1 | 470311.43 | 1277045.82 | - | - |



ДОКУМЕНТ ПОДПИСАН
ЭЛЕКТРОННОЙ ПОДПИСЬЮ

Сертификат: 00ВВ056В7401СВ38D2В3576АСDС8425108

Владелец: ФЕДЕРАЛЬНАЯ СЛУЖБА ГОСУДАРСТВЕННОЙ

РЕГИСТРАЦИИ, КАДАСТРА И КАРТОГРАФИИ

Действителен: с 27.06.2023 по 19.09.2024

полное наименование должности

инициалы, фамилия

Земельный участок

вид объекта недвижимости

Лист № 15 раздела 4.2

Всего листов раздела 4.2: 28

Всего разделов: 8

Всего листов выписки: 77

03.05.2024г. № КУВИ-001/2024-120918461

Кадастровый номер:

50:19:0040109:3

| 1 | 2 | 3 | 4 | 5 |
|----|-----------|------------|---|---|
| 2 | 470314.84 | 1277039.56 | - | - |
| 3 | 470334.69 | 1277025.88 | - | - |
| 4 | 470343.58 | 1277023.81 | - | - |
| 5 | 470363.44 | 1277016.28 | - | - |
| 6 | 470386.7 | 1277006.72 | - | - |
| 7 | 470407.92 | 1276993.03 | - | - |
| 8 | 470446.02 | 1276967.78 | - | - |
| 9 | 470424.03 | 1276947.91 | - | - |
| 10 | 470424.94 | 1276947.72 | - | - |
| 11 | 470428.2 | 1276944.94 | - | - |
| 12 | 470432.75 | 1276941.03 | - | - |
| 13 | 470434.92 | 1276932.69 | - | - |
| 14 | 470432.36 | 1276926.16 | - | - |
| 15 | 470426.84 | 1276915.81 | - | - |
| 16 | 470424.14 | 1276906.66 | - | - |
| 17 | 470424.14 | 1276898.13 | - | - |
| 18 | 470427.56 | 1276891.28 | - | - |
| 19 | 470435.59 | 1276886.13 | - | - |
| 20 | 470446.53 | 1276885.72 | - | - |
| 21 | 470453.03 | 1276888.06 | - | - |
| 22 | 470462.8 | 1276894.31 | - | - |
| 23 | 470473.89 | 1276903.88 | - | - |
| 24 | 470486.34 | 1276905.53 | - | - |
| 25 | 470498.22 | 1276903.31 | - | - |
| 26 | 470506 | 1276894.44 | - | - |
| 27 | 470512.8 | 1276878.31 | - | - |
| 28 | 470516.86 | 1276860.63 | - | - |
| 29 | 470525.61 | 1276844.53 | - | - |
| 30 | 470530.31 | 1276840.42 | - | - |



ДОКУМЕНТ ПОДПИСАН
ЭЛЕКТРОННОЙ ПОДПИСЬЮ

Сертификат: 00ВВ056В7401СВ38D2В3576АСDC8425108

Владелец: ФЕДЕРАЛЬНАЯ СЛУЖБА ГОСУДАРСТВЕННОЙ

РЕГИСТРАЦИИ, КАДАСТРА И КАРТОГРАФИИ

Действителен: с 27.06.2023 по 19.09.2024

полное наименование должности

инициалы, фамилия

Земельный участок

вид объекта недвижимости

Лист № 16 раздела 4.2

Всего листов раздела 4.2: 28

Всего разделов: 8

Всего листов выписки: 77

03.05.2024г. № КУВИ-001/2024-120918461

Кадастровый номер:

50:19:0040109:3

| 1 | 2 | 3 | 4 | 5 |
|----|-----------|------------|---|---|
| 31 | 470531.13 | 1276840.7 | - | - |
| 32 | 470543.78 | 1276840.31 | - | - |
| 33 | 470557.67 | 1276835.14 | - | - |
| 34 | 470565.12 | 1276827.04 | - | - |
| 35 | 470589.19 | 1276824.66 | - | - |
| 36 | 470604.56 | 1276820.38 | - | - |
| 37 | 470627.42 | 1276810.66 | - | - |
| 38 | 470634.19 | 1276804.16 | - | - |
| 39 | 470637.88 | 1276797.06 | - | - |
| 40 | 470638.16 | 1276789.09 | - | - |
| 41 | 470635 | 1276780.47 | - | - |
| 42 | 470628.58 | 1276775.28 | - | - |
| 43 | 470628.25 | 1276775.25 | - | - |
| 44 | 470635.13 | 1276764.44 | - | - |
| 45 | 470652.92 | 1276752.13 | - | - |
| 46 | 470674.83 | 1276745.28 | - | - |
| 47 | 470694.67 | 1276734.34 | - | - |
| 48 | 470700.83 | 1276719.97 | - | - |
| 49 | 470700.14 | 1276706.97 | - | - |
| 50 | 470700.83 | 1276685.06 | - | - |
| 51 | 470700.14 | 1276667.25 | - | - |
| 52 | 470717.94 | 1276646.06 | - | - |
| 53 | 470721.36 | 1276633.03 | - | - |
| 54 | 470712.47 | 1276606.34 | - | - |
| 55 | 470717.25 | 1276593.34 | - | - |
| 56 | 470733 | 1276573.5 | - | - |
| 57 | 470742.58 | 1276546.13 | - | - |
| 58 | 470740.22 | 1276530.19 | - | - |
| 59 | 470742.42 | 1276526.68 | - | - |



ДОКУМЕНТ ПОДПИСАН
ЭЛЕКТРОННОЙ ПОДПИСЬЮ

Сертификат: 00ВВ056В7401СВ38D2В3576АСDС8425108

Владелец: ФЕДЕРАЛЬНАЯ СЛУЖБА ГОСУДАРСТВЕННОЙ

РЕГИСТРАЦИИ, КАДАСТРА И КАРТОГРАФИИ

Действителен: с 27.06.2023 по 19.09.2024

полное наименование должности

инициалы, фамилия

Земельный участок

вид объекта недвижимости

Лист № 17 раздела 4.2

Всего листов раздела 4.2: 28

Всего разделов: 8

Всего листов выписки: 77

03.05.2024г. № КУВИ-001/2024-120918461

Кадастровый номер:

50:19:0040109:3

| 1 | 2 | 3 | 4 | 5 |
|----|-----------|------------|---|---|
| 60 | 470743.18 | 1276524.23 | - | - |
| 61 | 470744.07 | 1276517.38 | - | - |
| 62 | 470745.03 | 1276515.86 | - | - |
| 63 | 470745.6 | 1276513.41 | - | - |
| 64 | 470745.56 | 1276506.64 | - | - |
| 65 | 470743.92 | 1276503.94 | - | - |
| 66 | 470736.3 | 1276504.37 | - | - |
| 67 | 470734.35 | 1276505.12 | - | - |
| 68 | 470733.67 | 1276502.31 | - | - |
| 69 | 470739.16 | 1276479.06 | - | - |
| 70 | 470757.63 | 1276438.69 | - | - |
| 71 | 470754.7 | 1276417.38 | - | - |
| 72 | 470750.53 | 1276402.09 | - | - |
| 73 | 470756.09 | 1276374.31 | - | - |
| 74 | 470756.09 | 1276353.5 | - | - |
| 75 | 470761.66 | 1276335.44 | - | - |
| 76 | 470763.65 | 1276332.78 | - | - |
| 77 | 470762.09 | 1276341.82 | - | - |
| 78 | 470763.63 | 1276349.21 | - | - |
| 79 | 470770.26 | 1276359.12 | - | - |
| 80 | 470772.68 | 1276363.89 | - | - |
| 81 | 470776.03 | 1276371.46 | - | - |
| 82 | 470780.87 | 1276382.77 | - | - |
| 83 | 470784.28 | 1276388.02 | - | - |
| 84 | 470789.49 | 1276400.18 | - | - |
| 85 | 470792.37 | 1276420.48 | - | - |
| 86 | 470790.5 | 1276430.85 | - | - |
| 87 | 470791.97 | 1276435.73 | - | - |
| 88 | 470793.46 | 1276446.36 | - | - |



ДОКУМЕНТ ПОДПИСАН
ЭЛЕКТРОННОЙ ПОДПИСЬЮ

Сертификат: 00ВВ056В7401СВ38D2В3576АСDC8425108

Владелец: ФЕДЕРАЛЬНАЯ СЛУЖБА ГОСУДАРСТВЕННОЙ

РЕГИСТРАЦИИ, КАДАСТРА И КАРТОГРАФИИ

Действителен: с 27.06.2023 по 19.09.2024

полное наименование должности

инициалы, фамилия

Земельный участок

вид объекта недвижимости

Лист № 18 раздела 4.2

Всего листов раздела 4.2: 28

Всего разделов: 8

Всего листов выписки: 77

03.05.2024г. № КУВИ-001/2024-120918461

Кадастровый номер:

50:19:0040109:3

| 1 | 2 | 3 | 4 | 5 |
|-----|-----------|------------|---|---|
| 89 | 470793.8 | 1276458.26 | - | - |
| 90 | 470792.19 | 1276471.6 | - | - |
| 91 | 470788.86 | 1276481.64 | - | - |
| 92 | 470795.56 | 1276506.34 | - | - |
| 93 | 470795.6 | 1276513.41 | - | - |
| 94 | 470794.3 | 1276524.74 | - | - |
| 95 | 470792.76 | 1276530.67 | - | - |
| 96 | 470790.18 | 1276541.49 | - | - |
| 97 | 470784.76 | 1276553.28 | - | - |
| 98 | 470779.67 | 1276561.15 | - | - |
| 99 | 470776.18 | 1276565.94 | - | - |
| 100 | 470769.13 | 1276574.52 | - | - |
| 101 | 470754.11 | 1276587.84 | - | - |
| 102 | 470750.83 | 1276597.84 | - | - |
| 103 | 470746.62 | 1276607.26 | - | - |
| 104 | 470738.21 | 1276622.89 | - | - |
| 105 | 470735.16 | 1276640.15 | - | - |
| 106 | 470737.87 | 1276646.49 | - | - |
| 107 | 470741.49 | 1276654.03 | - | - |
| 108 | 470745.43 | 1276669.57 | - | - |
| 109 | 470745.89 | 1276676.32 | - | - |
| 110 | 470744.36 | 1276688.61 | - | - |
| 111 | 470742.8 | 1276694.76 | - | - |
| 112 | 470739.69 | 1276703.93 | - | - |
| 113 | 470735.33 | 1276712.79 | - | - |
| 114 | 470732.64 | 1276718.44 | - | - |
| 115 | 470729.49 | 1276723.12 | - | - |
| 116 | 470725 | 1276736.65 | - | - |
| 117 | 470722.42 | 1276741.59 | - | - |



ДОКУМЕНТ ПОДПИСАН
ЭЛЕКТРОННОЙ ПОДПИСЬЮ

Сертификат: 00ВВ056В7401СВ38D2В3576АСDC8425108

Владелец: ФЕДЕРАЛЬНАЯ СЛУЖБА ГОСУДАРСТВЕННОЙ

РЕГИСТРАЦИИ, КАДАСТРА И КАРТОГРАФИИ

Действителен: с 27.06.2023 по 19.09.2024

полное наименование должности

инициалы, фамилия

Земельный участок

вид объекта недвижимости

Лист № 19 раздела 4.2

Всего листов раздела 4.2: 28

Всего разделов: 8

Всего листов выписки: 77

03.05.2024г. № КУВИ-001/2024-120918461

Кадастровый номер:

50:19:0040109:3

| 1 | 2 | 3 | 4 | 5 |
|-----|-----------|------------|---|---|
| 118 | 470700.73 | 1276761.67 | - | - |
| 119 | 470695.8 | 1276765.56 | - | - |
| 120 | 470691.37 | 1276768.44 | - | - |
| 121 | 470684.16 | 1276770.85 | - | - |
| 122 | 470679.7 | 1276773.96 | - | - |
| 123 | 470673.94 | 1276776.83 | - | - |
| 124 | 470678.29 | 1276796.23 | - | - |
| 125 | 470673.92 | 1276816.81 | - | - |
| 126 | 470670.7 | 1276823.49 | - | - |
| 127 | 470666.07 | 1276830.44 | - | - |
| 128 | 470652.89 | 1276843.54 | - | - |
| 129 | 470646.83 | 1276847.66 | - | - |
| 130 | 470634.99 | 1276852.39 | - | - |
| 131 | 470625.07 | 1276859.9 | - | - |
| 132 | 470613.32 | 1276864.88 | - | - |
| 133 | 470600.43 | 1276867.35 | - | - |
| 134 | 470594.46 | 1276869 | - | - |
| 135 | 470582.67 | 1276878.44 | - | - |
| 136 | 470575.11 | 1276882 | - | - |
| 137 | 470561.22 | 1276887.17 | - | - |
| 138 | 470551.53 | 1276889.07 | - | - |
| 139 | 470534.44 | 1276904.97 | - | - |
| 140 | 470526.86 | 1276908.77 | - | - |
| 141 | 470502.49 | 1276914.03 | - | - |
| 142 | 470486.47 | 1276913 | - | - |
| 143 | 470480.65 | 1276917.59 | - | - |
| 144 | 470470.28 | 1276922.1 | - | - |
| 145 | 470463.81 | 1276924.08 | - | - |
| 146 | 470451.85 | 1276925.87 | - | - |



ДОКУМЕНТ ПОДПИСАН
ЭЛЕКТРОННОЙ ПОДПИСЬЮ

Сертификат: 00ВВ056В7401СВ38Д2В3576АСДС8425108

Владелец: ФЕДЕРАЛЬНАЯ СЛУЖБА ГОСУДАРСТВЕННОЙ

РЕГИСТРАЦИИ, КАДАСТРА И КАРТОГРАФИИ

Действителен: с 27.06.2023 по 19.09.2024

полное наименование должности

инициалы, фамилия

Земельный участок

вид объекта недвижимости

Лист № 20 раздела 4.2

Всего листов раздела 4.2: 28

Всего разделов: 8

Всего листов выписки: 77

03.05.2024г. № КУВИ-001/2024-120918461

Кадастровый номер:

50:19:0040109:3

| 1 | 2 | 3 | 4 | 5 |
|-----|-----------|------------|---|---|
| 147 | 470448.91 | 1276933.37 | - | - |
| 148 | 470444.5 | 1276939.97 | - | - |
| 149 | 470450.45 | 1276967.66 | - | - |
| 150 | 470449.93 | 1276973.2 | - | - |
| 151 | 470443.45 | 1276993.53 | - | - |
| 152 | 470436.97 | 1277002.68 | - | - |
| 153 | 470431.21 | 1277008.99 | - | - |
| 154 | 470426.63 | 1277013.22 | - | - |
| 155 | 470414.43 | 1277021.53 | - | - |
| 156 | 470408.25 | 1277024.51 | - | - |
| 157 | 470385.98 | 1277029.47 | - | - |
| 158 | 470378.65 | 1277029.39 | - | - |
| 159 | 470361.42 | 1277026.12 | - | - |
| 160 | 470354.72 | 1277023.57 | - | - |
| 161 | 470350.44 | 1277027.97 | - | - |
| 162 | 470339.61 | 1277036.4 | - | - |
| 163 | 470327.65 | 1277041.37 | - | - |
| 164 | 470319.36 | 1277043.61 | - | - |
| 165 | 470311.43 | 1277045.82 | - | - |



ДОКУМЕНТ ПОДПИСАН
ЭЛЕКТРОННОЙ ПОДПИСЬЮ

Сертификат: 00ВВ056В7401СВ38D2В3576АСDC8425108

Владелец: ФЕДЕРАЛЬНАЯ СЛУЖБА ГОСУДАРСТВЕННОЙ

РЕГИСТРАЦИИ, КАДАСТРА И КАРТОГРАФИИ

Действителен: с 27.06.2023 по 19.09.2024

полное наименование должности

инициалы, фамилия

Земельный участок

вид объекта недвижимости

Лист № 21 раздела 4.2

Всего листов раздела 4.2: 28

Всего разделов: 8

Всего листов выписки: 77

03.05.2024г. № КУВИ-001/2024-120918461

Кадастровый номер:

50:19:0040109:3

Сведения о характерных точках границы части (частей) земельного участка

Учетный номер части: 50:19:0040109:3/7

Система координат

| Номер точки | Координаты, м | | Описание закрепления на местности | Средняя квадратичная погрешность определения координат характерных точек границ земельного участка, м |
|-------------|---------------|------------|-----------------------------------|---|
| | X | Y | | |
| 1 | 2 | 3 | 4 | 5 |
| 1 | 470810.45 | 1276260.09 | - | - |
| 2 | 470814.72 | 1276278.05 | - | - |
| 3 | 470815.56 | 1276291 | - | - |
| 4 | 470813.55 | 1276311.33 | - | - |
| 5 | 470815.08 | 1276324.5 | - | - |
| 6 | 470813.65 | 1276334.28 | - | - |
| 7 | 470818.41 | 1276343.65 | - | - |
| 8 | 470821.76 | 1276351.22 | - | - |
| 9 | 470823.56 | 1276356.62 | - | - |
| 10 | 470827.58 | 1276363.02 | - | - |
| 11 | 470836.56 | 1276383.32 | - | - |
| 12 | 470842.37 | 1276421.22 | - | - |
| 13 | 470841.16 | 1276428.52 | - | - |
| 14 | 470843.43 | 1276444.82 | - | - |
| 15 | 470843.8 | 1276458.26 | - | - |
| 16 | 470842.19 | 1276476.15 | - | - |
| 17 | 470839.91 | 1276485.23 | - | - |
| 18 | 470845.56 | 1276506.05 | - | - |
| 19 | 470845.6 | 1276513.41 | - | - |
| 20 | 470841.56 | 1276540.73 | - | - |
| 21 | 470837.93 | 1276556.31 | - | - |
| 22 | 470827.1 | 1276579.88 | - | - |
| 23 | 470823.94 | 1276584.91 | - | - |
| 24 | 470820.08 | 1276590.6 | - | - |



ДОКУМЕНТ ПОДПИСАН
ЭЛЕКТРОННОЙ ПОДПИСЬЮ

Сертификат: 00ВВ056В7401СВ38D2В3576АСDC8425108

Владелец: ФЕДЕРАЛЬНАЯ СЛУЖБА ГОСУДАРСТВЕННОЙ

РЕГИСТРАЦИИ, КАДАСТРА И КАРТОГРАФИИ

Действителен: с 27.06.2023 по 19.09.2024

полное наименование должности

инициалы, фамилия

Земельный участок

вид объекта недвижимости

Лист № 22 раздела 4.2

Всего листов раздела 4.2: 28

Всего разделов: 8

Всего листов выписки: 77

03.05.2024г. № КУВИ-001/2024-120918461

Кадастровый номер:

50:19:0040109:3

| 1 | 2 | 3 | 4 | 5 |
|----|-----------|------------|---|---|
| 25 | 470816.59 | 1276595.39 | - | - |
| 26 | 470811.28 | 1276601.78 | - | - |
| 27 | 470806.15 | 1276607.62 | - | - |
| 28 | 470797.68 | 1276614.91 | - | - |
| 29 | 470787.66 | 1276635.14 | - | - |
| 30 | 470794.98 | 1276662.83 | - | - |
| 31 | 470795.89 | 1276676.32 | - | - |
| 32 | 470792.82 | 1276700.91 | - | - |
| 33 | 470791.26 | 1276707.06 | - | - |
| 34 | 470786.52 | 1276721.44 | - | - |
| 35 | 470778.63 | 1276737.79 | - | - |
| 36 | 470773.51 | 1276747.47 | - | - |
| 37 | 470768.35 | 1276761.74 | - | - |
| 38 | 470765.72 | 1276766.59 | - | - |
| 39 | 470726.63 | 1276804.96 | - | - |
| 40 | 470720.45 | 1276835.13 | - | - |
| 41 | 470714 | 1276848.49 | - | - |
| 42 | 470707.02 | 1276859.12 | - | - |
| 43 | 470683.95 | 1276882.73 | - | - |
| 44 | 470671.83 | 1276890.96 | - | - |
| 45 | 470660.84 | 1276895.05 | - | - |
| 46 | 470650.07 | 1276903.2 | - | - |
| 47 | 470629.08 | 1276912.34 | - | - |
| 48 | 470616.39 | 1276914.76 | - | - |
| 49 | 470607.67 | 1276921.74 | - | - |
| 50 | 470592.55 | 1276928.86 | - | - |
| 51 | 470573.95 | 1276934.95 | - | - |
| 52 | 470562.03 | 1276946.87 | - | - |
| 53 | 470556.85 | 1276949.67 | - | - |



ДОКУМЕНТ ПОДПИСАН
ЭЛЕКТРОННОЙ ПОДПИСЬЮ

Сертификат: 00ВВ056В7401СВ38D2В3576АСDC8425108

Владелец: ФЕДЕРАЛЬНАЯ СЛУЖБА ГОСУДАРСТВЕННОЙ

РЕГИСТРАЦИИ, КАДАСТРА И КАРТОГРАФИИ

Действителен: с 27.06.2023 по 19.09.2024

полное наименование должности

инициалы, фамилия

Земельный участок

вид объекта недвижимости

Лист № 23 раздела 4.2

Всего листов раздела 4.2: 28

Всего разделов: 8

Всего листов выписки: 77

03.05.2024г. № КУВИ-001/2024-120918461

Кадастровый номер:

50:19:0040109:3

| 1 | 2 | 3 | 4 | 5 |
|----|-----------|------------|---|---|
| 54 | 470549.27 | 1276953.47 | - | - |
| 55 | 470500.62 | 1276963.99 | - | - |
| 56 | 470500.23 | 1276972.34 | - | - |
| 57 | 470499.71 | 1276977.88 | - | - |
| 58 | 470486.75 | 1277018.53 | - | - |
| 59 | 470476.65 | 1277033.11 | - | - |
| 60 | 470465.14 | 1277045.72 | - | - |
| 61 | 470460.56 | 1277049.95 | - | - |
| 62 | 470442.71 | 1277063.09 | - | - |
| 63 | 470436.14 | 1277066.56 | - | - |
| 64 | 470429.96 | 1277069.54 | - | - |
| 65 | 470385.44 | 1277079.46 | - | - |
| 66 | 470378.11 | 1277079.38 | - | - |
| 67 | 470364.61 | 1277079.7 | - | - |
| 68 | 470340.7 | 1277089.64 | - | - |
| 69 | 470330.07 | 1277092.2 | - | - |
| 70 | 470316.62 | 1277101.07 | - | - |
| 71 | 470309.78 | 1277104.75 | - | - |
| 72 | 470267.58 | 1277116.56 | - | - |
| 73 | 470257.55 | 1277117.08 | - | - |
| 74 | 470247.49 | 1277116.74 | - | - |
| 75 | 470234.18 | 1277129.01 | - | - |
| 76 | 470227.76 | 1277132.83 | - | - |
| 77 | 470212.31 | 1277136.65 | - | - |
| 78 | 470209.31 | 1277100.97 | - | - |
| 79 | 470208.97 | 1277069.66 | - | - |
| 80 | 470288.16 | 1277066.25 | - | - |
| 81 | 470306.63 | 1277054.63 | - | - |
| 82 | 470314.84 | 1277039.56 | - | - |



ДОКУМЕНТ ПОДПИСАН
ЭЛЕКТРОННОЙ ПОДПИСЬЮ

Сертификат: 00ВВ056В7401СВ38Д2В3576АСДС8425108

Владелец: ФЕДЕРАЛЬНАЯ СЛУЖБА ГОСУДАРСТВЕННОЙ

РЕГИСТРАЦИИ, КАДАСТРА И КАРТОГРАФИИ

Действителен: с 27.06.2023 по 19.09.2024

полное наименование должности

инициалы, фамилия

Земельный участок

вид объекта недвижимости

Лист № 24 раздела 4.2

Всего листов раздела 4.2: 28

Всего разделов: 8

Всего листов выписки: 77

03.05.2024г. № КУВИ-001/2024-120918461

Кадастровый номер:

50:19:0040109:3

| 1 | 2 | 3 | 4 | 5 |
|-----|-----------|------------|---|---|
| 83 | 470334.69 | 1277025.88 | - | - |
| 84 | 470343.58 | 1277023.81 | - | - |
| 85 | 470363.44 | 1277016.28 | - | - |
| 86 | 470386.7 | 1277006.72 | - | - |
| 87 | 470407.92 | 1276993.03 | - | - |
| 88 | 470446.02 | 1276967.78 | - | - |
| 89 | 470424.03 | 1276947.91 | - | - |
| 90 | 470424.94 | 1276947.72 | - | - |
| 91 | 470428.2 | 1276944.94 | - | - |
| 92 | 470432.75 | 1276941.03 | - | - |
| 93 | 470434.92 | 1276932.69 | - | - |
| 94 | 470432.36 | 1276926.16 | - | - |
| 95 | 470426.84 | 1276915.81 | - | - |
| 96 | 470424.14 | 1276906.66 | - | - |
| 97 | 470424.14 | 1276898.13 | - | - |
| 98 | 470427.56 | 1276891.28 | - | - |
| 99 | 470435.59 | 1276886.13 | - | - |
| 100 | 470446.53 | 1276885.72 | - | - |
| 101 | 470453.03 | 1276888.06 | - | - |
| 102 | 470462.8 | 1276894.31 | - | - |
| 103 | 470473.89 | 1276903.88 | - | - |
| 104 | 470486.34 | 1276905.53 | - | - |
| 105 | 470498.22 | 1276903.31 | - | - |
| 106 | 470506 | 1276894.44 | - | - |
| 107 | 470512.8 | 1276878.31 | - | - |
| 108 | 470516.86 | 1276860.63 | - | - |
| 109 | 470525.61 | 1276844.53 | - | - |
| 110 | 470530.31 | 1276840.42 | - | - |
| 111 | 470531.13 | 1276840.7 | - | - |



ДОКУМЕНТ ПОДПИСАН
ЭЛЕКТРОННОЙ ПОДПИСЬЮ

Сертификат: 00ВВ056В7401СВ38D2В3576АСDC8425108

Владелец: ФЕДЕРАЛЬНАЯ СЛУЖБА ГОСУДАРСТВЕННОЙ

РЕГИСТРАЦИИ, КАДАСТРА И КАРТОГРАФИИ

Действителен: с 27.06.2023 по 19.09.2024

полное наименование должности

инициалы, фамилия

Земельный участок

вид объекта недвижимости

Лист № 25 раздела 4.2

Всего листов раздела 4.2: 28

Всего разделов: 8

Всего листов выписки: 77

03.05.2024г. № КУВИ-001/2024-120918461

Кадастровый номер:

50:19:0040109:3

| 1 | 2 | 3 | 4 | 5 |
|-----|-----------|------------|---|---|
| 112 | 470543.78 | 1276840.31 | - | - |
| 113 | 470557.67 | 1276835.14 | - | - |
| 114 | 470565.12 | 1276827.04 | - | - |
| 115 | 470589.19 | 1276824.66 | - | - |
| 116 | 470604.56 | 1276820.38 | - | - |
| 117 | 470627.42 | 1276810.66 | - | - |
| 118 | 470634.19 | 1276804.16 | - | - |
| 119 | 470637.88 | 1276797.06 | - | - |
| 120 | 470638.16 | 1276789.09 | - | - |
| 121 | 470635 | 1276780.47 | - | - |
| 122 | 470628.58 | 1276775.28 | - | - |
| 123 | 470628.25 | 1276775.25 | - | - |
| 124 | 470635.13 | 1276764.44 | - | - |
| 125 | 470652.92 | 1276752.13 | - | - |
| 126 | 470674.83 | 1276745.28 | - | - |
| 127 | 470694.67 | 1276734.34 | - | - |
| 128 | 470700.83 | 1276719.97 | - | - |
| 129 | 470700.14 | 1276706.97 | - | - |
| 130 | 470700.83 | 1276685.06 | - | - |
| 131 | 470700.14 | 1276667.25 | - | - |
| 132 | 470717.94 | 1276646.06 | - | - |
| 133 | 470721.36 | 1276633.03 | - | - |
| 134 | 470712.47 | 1276606.34 | - | - |
| 135 | 470717.25 | 1276593.34 | - | - |
| 136 | 470733 | 1276573.5 | - | - |
| 137 | 470742.58 | 1276546.13 | - | - |
| 138 | 470740.22 | 1276530.19 | - | - |
| 139 | 470742.42 | 1276526.68 | - | - |
| 140 | 470743.18 | 1276524.23 | - | - |



ДОКУМЕНТ ПОДПИСАН
ЭЛЕКТРОННОЙ ПОДПИСЬЮ

Сертификат: 00ВВ056В7401СВ38D2В3576АСDC8425108

Владелец: ФЕДЕРАЛЬНАЯ СЛУЖБА ГОСУДАРСТВЕННОЙ

РЕГИСТРАЦИИ, КАДАСТРА И КАРТОГРАФИИ

Действителен: с 27.06.2023 по 19.09.2024

полное наименование должности

инициалы, фамилия

Земельный участок

вид объекта недвижимости

Лист № 26 раздела 4.2

Всего листов раздела 4.2: 28

Всего разделов: 8

Всего листов выписки: 77

03.05.2024г. № КУВИ-001/2024-120918461

Кадастровый номер:

50:19:0040109:3

| 1 | 2 | 3 | 4 | 5 |
|-----|-----------|------------|---|---|
| 141 | 470744.07 | 1276517.38 | - | - |
| 142 | 470745.03 | 1276515.86 | - | - |
| 143 | 470745.6 | 1276513.41 | - | - |
| 144 | 470745.56 | 1276506.64 | - | - |
| 145 | 470743.92 | 1276503.94 | - | - |
| 146 | 470736.3 | 1276504.37 | - | - |
| 147 | 470734.35 | 1276505.12 | - | - |
| 148 | 470733.67 | 1276502.31 | - | - |
| 149 | 470739.16 | 1276479.06 | - | - |
| 150 | 470757.63 | 1276438.69 | - | - |
| 151 | 470754.7 | 1276417.38 | - | - |
| 152 | 470750.53 | 1276402.09 | - | - |
| 153 | 470756.09 | 1276374.31 | - | - |
| 154 | 470756.09 | 1276353.5 | - | - |
| 155 | 470761.66 | 1276335.44 | - | - |
| 156 | 470774.16 | 1276318.75 | - | - |
| 157 | 470775.55 | 1276289.59 | - | - |
| 158 | 470786.66 | 1276281.25 | - | - |
| 159 | 470799.16 | 1276270.13 | - | - |
| 160 | 470808.88 | 1276254.84 | - | - |
| 161 | 470811.57 | 1276247.32 | - | - |
| 162 | 470811.23 | 1276253.26 | - | - |
| 163 | 470810.45 | 1276260.09 | - | - |
| 1 | 470743.56 | 1276507.15 | - | - |
| 2 | 470743.59 | 1276513.18 | - | - |
| 3 | 470743.16 | 1276515.06 | - | - |
| 4 | 470742.15 | 1276516.62 | - | - |
| 5 | 470741.21 | 1276523.79 | - | - |
| 6 | 470740.59 | 1276525.87 | - | - |



ДОКУМЕНТ ПОДПИСАН
ЭЛЕКТРОННОЙ ПОДПИСЬЮ

Сертификат: 00ВВ056В7401СВ38Д2В3576АСДС8425108

Владелец: ФЕДЕРАЛЬНАЯ СЛУЖБА ГОСУДАРСТВЕННОЙ

РЕГИСТРАЦИИ, КАДАСТРА И КАРТОГРАФИИ

Действителен: с 27.06.2023 по 19.09.2024

полное наименование должности

инициалы, фамилия

Земельный участок

вид объекта недвижимости

Лист № 27 раздела 4.2

Всего листов раздела 4.2: 28

Всего разделов: 8

Всего листов выписки: 77

03.05.2024г. № КУВИ-001/2024-120918461

Кадастровый номер:

50:19:0040109:3

| 1 | 2 | 3 | 4 | 5 |
|----|-----------|------------|---|---|
| 7 | 470739.73 | 1276527.22 | - | - |
| 8 | 470734.89 | 1276507.31 | - | - |
| 9 | 470738.8 | 1276505.98 | - | - |
| 10 | 470742.8 | 1276505.96 | - | - |
| 11 | 470743.56 | 1276507.15 | - | - |
| 1 | 470562.13 | 1276827.34 | - | - |
| 2 | 470556.52 | 1276833.45 | - | - |
| 3 | 470543.38 | 1276838.3 | - | - |
| 4 | 470532.31 | 1276838.66 | - | - |
| 5 | 470538.27 | 1276833.44 | - | - |
| 6 | 470550.42 | 1276828.5 | - | - |
| 7 | 470562.13 | 1276827.34 | - | - |



ДОКУМЕНТ ПОДПИСАН
ЭЛЕКТРОННОЙ ПОДПИСЬЮ

Сертификат: 00ВВ056В7401СВ38D2В3576АСDС8425108

Владелец: ФЕДЕРАЛЬНАЯ СЛУЖБА ГОСУДАРСТВЕННОЙ

РЕГИСТРАЦИИ, КАДАСТРА И КАРТОГРАФИИ

Действителен: с 27.06.2023 по 19.09.2024

полное наименование должности

инициалы, фамилия

Земельный участок

вид объекта недвижимости

Лист № 28 раздела 4.2

Всего листов раздела 4.2: 28

Всего разделов: 8

Всего листов выписки: 77

03.05.2024г. № КУВИ-001/2024-120918461

Кадастровый номер:

50:19:0040109:3

Сведения о характерных точках границы части (частей) земельного участка

Учетный номер части: 50:19:0040109:3/8

Система координат

| Номер точки | Координаты, м | | Описание закрепления на местности | Средняя квадратичная погрешность определения координат характерных точек границ земельного участка, м |
|-------------|---------------|------------|-----------------------------------|---|
| | X | Y | | |
| 1 | 2 | 3 | 4 | 5 |
| 1 | 470797.06 | 1276272 | - | - |
| 2 | 470799.16 | 1276270.13 | - | - |
| 3 | 470802.02 | 1276265.62 | - | - |
| 4 | 470942.84 | 1276207.58 | - | - |
| 5 | 471016.9 | 1276178.16 | - | - |
| 6 | 471019.12 | 1276181.58 | - | - |
| 7 | 470944.33 | 1276211.29 | - | - |
| 8 | 470797.06 | 1276272 | - | - |



ДОКУМЕНТ ПОДПИСАН
ЭЛЕКТРОННОЙ ПОДПИСЬЮ

Сертификат: 00ВВ056В7401СВ38D2В3576АСDC8425108

Владелец: ФЕДЕРАЛЬНАЯ СЛУЖБА ГОСУДАРСТВЕННОЙ
РЕГИСТРАЦИИ, КАДАСТРА И КАРТОГРАФИИ
Действителен: с 27.06.2023 по 19.09.2024

полное наименование должности

инициалы, фамилия

Филиал публично-правовой компании "Роскадастр" по Московской области

полное наименование органа регистрации прав

Выписка из Единого государственного реестра недвижимости об объекте недвижимости

Сведения о характеристиках объекта недвижимости

На основании запроса от 03.05.2024, поступившего на рассмотрение 03.05.2024, сообщаем, что согласно записям Единого государственного реестра недвижимости:


Раздел 1 Лист 1

| | | | |
|---------------------------------|--|--|--|
| Земельный участок | | | |
| вид объекта недвижимости | | | |

| | | | |
|--------------------|---------------------------|-------------------|--------------------------|
| Лист № 1 раздела 1 | Всего листов раздела 1: 3 | Всего разделов: 8 | Всего листов выписки: 48 |
|--------------------|---------------------------|-------------------|--------------------------|

| | |
|--|-----------------|
| 03.05.2024г. № КУВИ-001/2024-120923951 | |
| Кадастровый номер: | 50:19:0040109:4 |
| Номер кадастрового квартала: | 50:19:0040109 |
| Дата присвоения кадастрового номера: | 20.08.2005 |

| | |
|---|---|
| Ранее присвоенный государственный учетный номер: | Кадастровый номер 50:19:004 01 09:0004; Условный номер 50-50-19/018/2005-341 |
| Местоположение: | Местоположение установлено относительно ориентира, расположенного в границах участка. Почтовый адрес ориентира: обл. Московская, р-н Рузский, с/пос. Ивановское, вл. д. Сумароково. |
| Площадь: | 162895 |
| Кадастровая стоимость, руб.: | 1047414.85 |
| Кадастровые номера расположенных в пределах земельного участка объектов недвижимости: | 50:19:0000000:20888 |
| Кадастровые номера объектов недвижимости, из которых образован объект недвижимости: | 50:19:0000000:56 |
| Кадастровые номера образованных объектов недвижимости: | данные отсутствуют |
| Категория земель: | Земли сельскохозяйственного назначения |
| Виды разрешенного использования: | Для сельскохозяйственного производства |
| Сведения о кадастровом инженере: | данные отсутствуют |
| Сведения о лесах, водных объектах и об иных природных объектах, расположенных в пределах земельного участка: | данные отсутствуют |
| Сведения о том, что земельный участок полностью расположен в границах зоны с особыми условиями использования территории, территории объекта культурного наследия, публичного сервитута: | данные отсутствуют |
| Сведения о том, что земельный участок расположен в границах особой экономической зоны, территории опережающего развития, зоны территориального развития в Российской Федерации, игровой зоны: | данные отсутствуют |

| | | | | |
|-------------------------------|---|--|--|--|
| |  <p align="center">ДОКУМЕНТ ПОДПИСАН ЭЛЕКТРОННОЙ ПОДПИСЬЮ</p> | | | |
| | | | | <p><small>Сертификат: 00ВВ056В7401СВ38D2В3576АСDС8425108</small></p> <p><small>Владелец: ФЕДЕРАЛЬНАЯ СЛУЖБА ГОСУДАРСТВЕННОЙ РЕГИСТРАЦИИ, КАДАСТРА И КАРТОГРАФИИ</small></p> <p><small>Действителен: с 27.06.2023 по 19.09.2024</small></p> |
| полное наименование должности | | | | |

| | | | |
|---|---------------------------|--|--------------------------|
| Земельный участок | | | |
| вид объекта недвижимости | | | |
| Лист № 2 раздела 1 | Всего листов раздела 1: 3 | Всего разделов: 8 | Всего листов выписки: 48 |
| 03.05.2024г. № КУВИ-001/2024-120923951 | | | |
| Кадастровый номер: | | 50:19:0040109:4 | |
| Сведения о том, что земельный участок расположен в границах особо охраняемой природной территории, Байкальской природной территории и ее экологических зон, лесопарковом зеленом поясе, охотничьего угодья, лесничества: | | данные отсутствуют | |
| Сведения о расположении земельного участка и (или) расположенного на нем объекта недвижимости в границах территории, в отношении которой принято решение о резервировании земель для государственных или муниципальных нужд: | | данные отсутствуют | |
| Сведения о результатах проведения государственного земельного надзора: | | данные отсутствуют | |
| Сведения о расположении земельного участка в границах территории, в отношении которой утвержден проект межевания территории: | | данные отсутствуют | |
| Условный номер земельного участка: | | данные отсутствуют | |
| Сведения о принятии акта и (или) заключении договора, предусматривающих предоставление в соответствии с земельным законодательством исполнительным органом государственным органом власти или органом местного самоуправления, находящегося в государственной или муниципальной собственности земельного участка для строительства наемного дома социального использования или наемного дома коммерческого использования: | | данные отсутствуют | |
| Сведения о том, что земельный участок или земельные участки образованы на основании решения об изъятии земельного участка и (или) расположенного на нем объекта недвижимости для государственных или муниципальных нужд: | | данные отсутствуют | |
| Сведения о том, что земельный участок образован из земель или земельного участка, государственная собственность на которые не разграничена: | | данные отсутствуют | |
| Сведения о наличии земельного спора о местоположении границ земельных участков: | | данные отсутствуют | |
| Статус записи об объекте недвижимости: | | Сведения об объекте недвижимости имеют статус "актуальные, ранее учтенные" | |
| Особые отметки: | | Сведения об ограничениях права на объект недвижимости, обременениях данного объекта, не зарегистрированных в реестре прав, ограничений прав и обременений недвижимого имущества: вид | |



ДОКУМЕНТ ПОДПИСАН
ЭЛЕКТРОННОЙ ПОДПИСЬЮ

Сертификат: 00ВВ056В7401СВ38D2В3576АСDC8425108

Владелец: ФЕДЕРАЛЬНАЯ СЛУЖБА ГОСУДАРСТВЕННОЙ
РЕГИСТРАЦИИ, КАДАСТРА И КАРТОГРАФИИ
Действителен: с 27.06.2023 по 19.09.2024

полное наименование должности

инициалы, фамилия

| | | | |
|--|---------------------------|---|--------------------------|
| Земельный участок | | | |
| вид объекта недвижимости | | | |
| Лист № 3 раздела 1 | Всего листов раздела 1: 3 | Всего разделов: 8 | Всего листов выписки: 48 |
| 03.05.2024г. № КУВИ-001/2024-120923951 | | | |
| Кадастровый номер: | | 50:19:0040109:4 | |
| | | ограничения (обременения): ограничения прав на земельный участок, предусмотренные статьей 56 Земельного кодекса Российской Федерации; срок действия: с 01.04.2015; реквизиты документа-основания: постановление Правительства Российской Федерации "О некоторых вопросах установления охранных зон объектов электросетевого хозяйства" от 26.08.2013 № 736. вид ограничения (обременения): ограничения прав на земельный участок, предусмотренные статьей 56 Земельного кодекса Российской Федерации; срок действия: с 27.10.2016; реквизиты документа-основания: постановление Правительства Российской Федерации "О некоторых вопросах установления охранных зон объектов электросетевого хозяйства" от 26.08.2013 № 736. вид ограничения (обременения): ограничения прав на земельный участок, предусмотренные статьей 56 Земельного кодекса Российской Федерации; срок действия: с 17.11.2023; реквизиты документа-основания: об определении местоположения береговых линий (границ водных объектов), установлении границ водоохранных зон, прибрежных защитных полос водных объектов на территории Московской области от 14.09.2023 № 2307-РМ выдан: Министерство экологии и природопользования Московской области . вид ограничения (обременения): ограничения прав на земельный участок, предусмотренные статьей 56 Земельного кодекса Российской Федерации; срок действия: с 28.11.2023; реквизиты документа-основания: распоряжение «Об определении местоположения береговых линий (границ водных объектов), установлении границ водоохранных зон, прибрежных защитных полос водных объектов на территории Московской области» от 14.09.2023 № 2307-РМ выдан: Министерство экологии и природопользования Московской области. | |
| Получатель выписки: | | Соломатин Владимир Иванович, действующий(ая) на основании документа "" от имени заявителя ОБЩЕСТВО С ОГРАНИЧЕННОЙ ОТВЕТСТВЕННОСТЬЮ "АГРО ПРОПЕРТИ МЕНЕДЖМЕНТ", 7702383526 | |

| | | |
|-------------------------------|---|-------------------|
| полное наименование должности |  ДОКУМЕНТ ПОДПИСАН ЭЛЕКТРОННОЙ ПОДПИСЬЮ Сертификат: 00ВВ056В7401СВ38D2В3576АСDC8425108 Владелец: ФЕДЕРАЛЬНАЯ СЛУЖБА ГОСУДАРСТВЕННОЙ РЕГИСТРАЦИИ, КАДАСТРА И КАРТОГРАФИИ Действителен: с 27.06.2023 по 19.09.2024 | инициалы, фамилия |
|-------------------------------|---|-------------------|

Выписка из Единого государственного реестра недвижимости об объекте недвижимости
Сведения о зарегистрированных правах

| | | | |
|--|--|---------------------|---|
| Земельный участок | | | |
| вид объекта недвижимости | | | |
| Лист № 1 раздела 2 | Всего листов раздела 2: 2 | Всего разделов: 8 | Всего листов выписки: 48 |
| 03.05.2024г. № КУВИ-001/2024-120923951 | | | |
| Кадастровый номер: | | 50:19:0040109:4 | |
| 1 | Правообладатель (правообладатели): | 1.1 | Общество с ограниченной ответственностью "Агро Проперти Менеджмент", ИНН: 7702383526, ОГРН: 1157746440125 |
| | Сведения о возможности предоставления третьим лицам персональных данных физического лица: | 1.1.1 | данные отсутствуют |
| 2 | Вид, номер, дата и время государственной регистрации права: | 2.1 | Собственность 50:19:0040109:4-50/019/2018-4 20.12.2018 09:54:50 |
| 3 | Сведения об осуществлении государственной регистрации сделки, права без необходимого в силу закона согласия третьего лица, органа: | 3.1 | данные отсутствуют |
| 4 | Ограничение прав и обременение объекта недвижимости: | не зарегистрировано | |
| 5 | Договоры участия в долевом строительстве: | не зарегистрировано | |
| 6 | Заявленные в судебном порядке права требования: | данные отсутствуют | |
| 7 | Сведения о возможности предоставления третьим лицам персональных данных физического лица | данные отсутствуют | |
| 8 | Сведения о возражении в отношении зарегистрированного права: | данные отсутствуют | |
| 9 | Сведения о наличии решения об изъятии объекта недвижимости для государственных и муниципальных нужд: | данные отсутствуют | |
| 10 | Сведения о невозможности государственной регистрации без личного участия правообладателя или его законного представителя: | данные отсутствуют | |
| 11 | Правопритязания и сведения о наличии поступивших, но не рассмотренных заявлений о проведении государственной регистрации права (перехода, прекращения права), ограничения права или обременения объекта недвижимости, сделки в отношении объекта недвижимости: | отсутствуют | |



ДОКУМЕНТ ПОДПИСАН
ЭЛЕКТРОННОЙ ПОДПИСЬЮ

Сертификат: 00ВВ056В7401СВ38D2В3576АСDC8425108

Владелец: ФЕДЕРАЛЬНАЯ СЛУЖБА ГОСУДАРСТВЕННОЙ
РЕГИСТРАЦИИ, КАДАСТРА И КАРТОГРАФИИ
Действителен: с 27.06.2023 по 19.09.2024

полное наименование должности

инициалы, фамилия

| | | | |
|--|--|--------------------|--------------------------|
| Земельный участок | | | |
| вид объекта недвижимости | | | |
| Лист № 2 раздела 2 | Всего листов раздела 2: 2 | Всего разделов: 8 | Всего листов выписки: 48 |
| 03.05.2024г. № КУВИ-001/2024-120923951 | | | |
| Кадастровый номер: | | 50:19:0040109:4 | |
| 11 | Сведения о невозможности государственной регистрации перехода, прекращения, ограничения права на земельный участок из земель сельскохозяйственного назначения: | данные отсутствуют | |

| | | |
|-------------------------------|---|-------------------|
| полное наименование должности |  ДОКУМЕНТ ПОДПИСАН ЭЛЕКТРОННОЙ ПОДПИСЬЮ Сертификат: 00ВВ056В7401СВ38D2В3576АСDC8425108 Владелец: ФЕДЕРАЛЬНАЯ СЛУЖБА ГОСУДАРСТВЕННОЙ РЕГИСТРАЦИИ, КАДАСТРА И КАРТОГРАФИИ Действителен: с 27.06.2023 по 19.09.2024 | инициалы, фамилия |
|-------------------------------|---|-------------------|

Выписка из Единого государственного реестра недвижимости об объекте недвижимости
Описание местоположения земельного участка

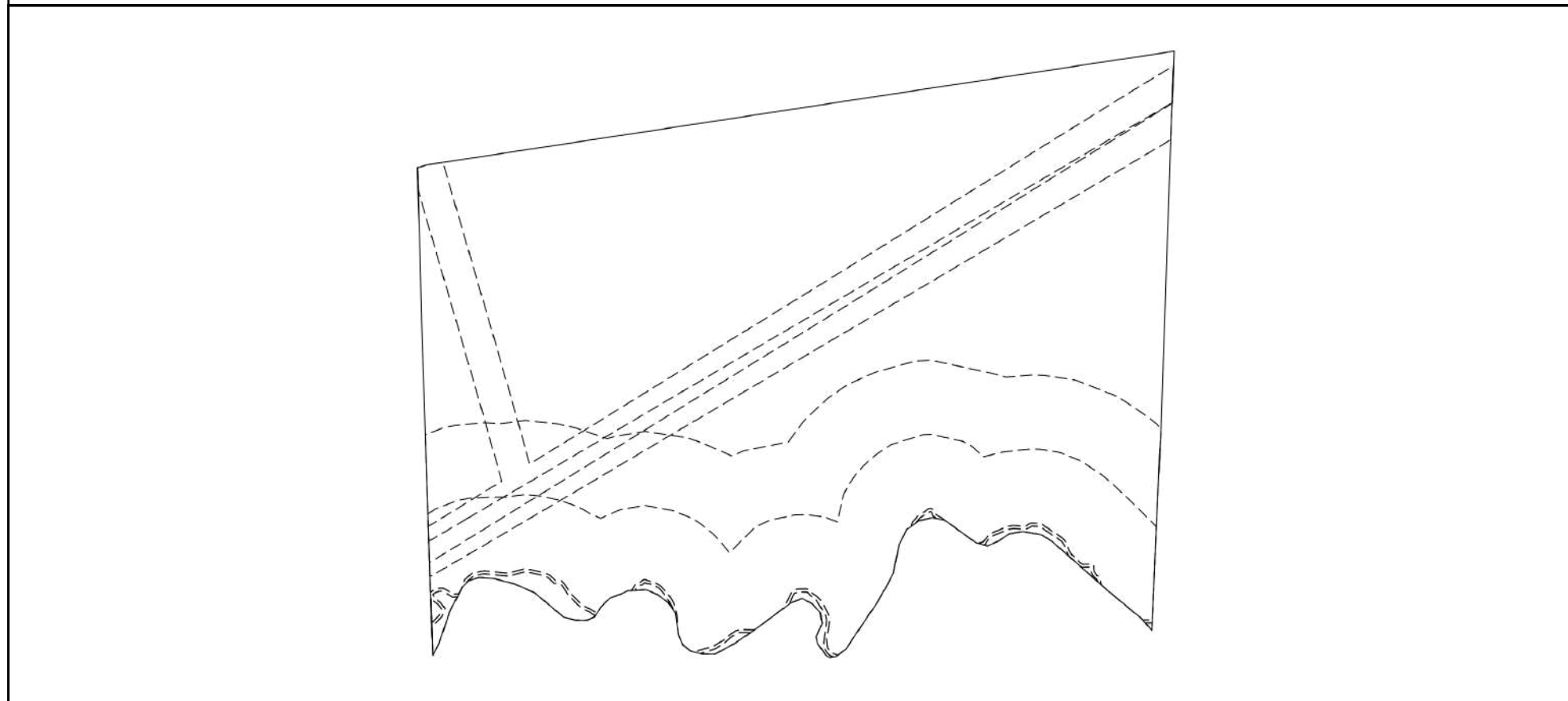
| | | | |
|--------------------------|--|--|--|
| Земельный участок | | | |
| вид объекта недвижимости | | | |

| | | | |
|--------------------|---------------------------|-------------------|--------------------------|
| Лист № 1 раздела 3 | Всего листов раздела 3: 1 | Всего разделов: 8 | Всего листов выписки: 48 |
|--------------------|---------------------------|-------------------|--------------------------|

03.05.2024г. № КУВИ-001/2024-120923951

Кадастровый номер: 50:19:0040109:4

План (чертеж, схема) земельного участка



Масштаб 1:4000 Условные обозначения:

| | | |
|-------------------------------|---|--|
| |  ДОКУМЕНТ ПОДПИСАН ЭЛЕКТРОННОЙ ПОДПИСЬЮ Сертификат: 00ВВ056В7401СВ38D2В3576АСDС8425108 Владелец: ФЕДЕРАЛЬНАЯ СЛУЖБА ГОСУДАРСТВЕННОЙ РЕГИСТРАЦИИ, КАДАСТРА И КАРТОГРАФИИ Действителен: с 27.06.2023 по 19.09.2024 | |
| полное наименование должности | инициалы, фамилия | |

Выписка из Единого государственного реестра недвижимости об объекте недвижимости

Описание местоположения земельного участка

| | | | |
|--|-----------------------------|-------------------|--------------------------|
| Земельный участок | | | |
| вид объекта недвижимости | | | |
| Лист № 1 раздела 3.1 | Всего листов раздела 3.1: 3 | Всего разделов: 8 | Всего листов выписки: 48 |
| 03.05.2024г. № КУВИ-001/2024-120923951 | | | |
| Кадастровый номер: | | 50:19:0040109:4 | |

| Описание местоположения границ земельного участка | | | | | | | |
|---|-------------|----------|-------------------|------------------------------|-----------------------------------|-------------------------------------|---|
| № п/п | Номер точки | | Дирекционный угол | Горизонтальное проложение, м | Описание закрепления на местности | Кадастровые номера смежных участков | Сведения об адресах правообладателей смежных земельных участков |
| | начальная | конечная | | | | | |
| 1 | 2 | 3 | 4 | 5 | 6 | 7 | 8 |
| 1 | 1.1.1 | 1.1.2 | 358°4.0' | 176.62 | данные отсутствуют | данные отсутствуют | данные отсутствуют |
| 2 | 1.1.2 | 1.1.3 | 358°31.1' | 104.06 | данные отсутствуют | данные отсутствуют | данные отсутствуют |
| 3 | 1.1.3 | 1.1.4 | 74°19.9' | 6.81 | данные отсутствуют | данные отсутствуют | данные отсутствуют |
| 4 | 1.1.3 | 1.1.3 | | | данные отсутствуют | 50:19:0000000:23409(4) | адрес отсутствует |
| 5 | 1.1.4 | 1.1.5 | 81°21.0' | 509.89 | данные отсутствуют | 50:19:0040109:184 | адрес отсутствует |
| 6 | 1.1.5 | 1.1.6 | 182°0.7' | 261.57 | данные отсутствуют | данные отсутствуют | данные отсутствуют |
| 7 | 1.1.6 | 1.1.7 | 182°36.0' | 129.6 | данные отсутствуют | данные отсутствуют | данные отсутствуют |
| 8 | 1.1.6 | 1.1.6 | | | данные отсутствуют | 50:19:0040106:136 | 143103, обл. Московская, г. Руза, мкр. Северный, д. 2, кв. 35 |
| 9 | 1.1.7 | 1.1.8 | 319°29.8' | 10.19 | данные отсутствуют | 50:19:0000000:24504(35) | данные отсутствуют |
| 10 | 1.1.8 | 1.1.9 | 309°40.9' | 30.74 | данные отсутствуют | 50:19:0000000:24504(35) | данные отсутствуют |
| 11 | 1.1.9 | 1.1.10 | 311°30.4' | 48.62 | данные отсутствуют | данные отсутствуют | данные отсутствуют |
| 12 | 1.1.10 | 1.1.11 | 303°0.7' | 9.12 | данные отсутствуют | данные отсутствуют | данные отсутствуют |
| 13 | 1.1.11 | 1.1.12 | 279°58.0' | 12.88 | данные отсутствуют | данные отсутствуют | данные отсутствуют |
| 14 | 1.1.12 | 1.1.13 | 260°11.9' | 9.16 | данные отсутствуют | данные отсутствуют | данные отсутствуют |
| 15 | 1.1.13 | 1.1.14 | 236°21.8' | 8.94 | данные отсутствуют | данные отсутствуют | данные отсутствуют |
| 16 | 1.1.14 | 1.1.15 | 246°12.2' | 8.05 | данные отсутствуют | данные отсутствуют | данные отсутствуют |
| 17 | 1.1.15 | 1.1.16 | 285°50.5' | 8.39 | данные отсутствуют | данные отсутствуют | данные отсутствуют |
| 18 | 1.1.16 | 1.1.17 | 306°2.0' | 15.06 | данные отсутствуют | данные отсутствуют | данные отсутствуют |
| 19 | 1.1.17 | 1.1.18 | 305°37.4' | 10.76 | данные отсутствуют | данные отсутствуют | данные отсутствуют |
| 20 | 1.1.18 | 1.1.19 | 280°42.4' | 8.56 | данные отсутствуют | данные отсутствуют | данные отсутствуют |
| 21 | 1.1.19 | 1.1.20 | 257°15.0' | 8.97 | данные отсутствуют | данные отсутствуют | данные отсутствуют |



ДОКУМЕНТ ПОДПИСАН
ЭЛЕКТРОННОЙ ПОДПИСЬЮ

Сертификат: 00BV056B7401CB38D2B3576ACDC8425108

Владелец: ФЕДЕРАЛЬНАЯ СЛУЖБА ГОСУДАРСТВЕННОЙ
РЕГИСТРАЦИИ, КАДАСТРА И КАРТОГРАФИИ
Действителен: с 27.06.2023 по 19.09.2024

полное наименование должности

инициалы, фамилия

Земельный участок

вид объекта недвижимости

Лист № 2 раздела 3.1

Всего листов раздела 3.1: 3

Всего разделов: 8

Всего листов выписки: 48

03.05.2024г. № КУВИ-001/2024-120923951

Кадастровый номер:

50:19:0040109:4

| 1 | 2 | 3 | 4 | 5 | 6 | 7 | 8 |
|----|--------|--------|-----------|-------|--------------------|--------------------|--------------------|
| 22 | 1.1.20 | 1.1.21 | 234°30.4' | 7.41 | данные отсутствуют | данные отсутствуют | данные отсутствуют |
| 23 | 1.1.21 | 1.1.22 | 234°33.6' | 2.72 | данные отсутствуют | данные отсутствуют | данные отсутствуют |
| 24 | 1.1.22 | 1.1.23 | 207°19.1' | 11.57 | данные отсутствуют | данные отсутствуют | данные отсутствуют |
| 25 | 1.1.23 | 1.1.24 | 191°6.1' | 19.47 | данные отсутствуют | данные отсутствуют | данные отсутствуют |
| 26 | 1.1.24 | 1.1.25 | 206°48.4' | 6.39 | данные отсутствуют | данные отсутствуют | данные отсутствуют |
| 27 | 1.1.25 | 1.1.26 | 209°18.0' | 15.18 | данные отсутствуют | данные отсутствуют | данные отсутствуют |
| 28 | 1.1.26 | 1.1.27 | 213°57.0' | 39.73 | данные отсутствуют | данные отсутствуют | данные отсутствуют |
| 29 | 1.1.27 | 1.1.28 | 234°35.6' | 7.59 | данные отсутствуют | данные отсутствуют | данные отсутствуют |
| 30 | 1.1.28 | 1.1.29 | 260°36.1' | 4.47 | данные отсутствуют | данные отсутствуют | данные отсутствуют |
| 31 | 1.1.29 | 1.1.30 | 300°22.1' | 2.97 | данные отсутствуют | данные отсутствуют | данные отсутствуют |
| 32 | 1.1.30 | 1.1.31 | 325°14.6' | 9.54 | данные отсутствуют | данные отсутствуют | данные отсутствуют |
| 33 | 1.1.31 | 1.1.32 | 347°29.0' | 4.75 | данные отсутствуют | данные отсутствуют | данные отсутствуют |
| 34 | 1.1.32 | 1.1.33 | 24°41.8' | 9.74 | данные отсутствуют | данные отсутствуют | данные отсутствуют |
| 35 | 1.1.33 | 1.1.34 | 349°50.2' | 7.65 | данные отсутствуют | данные отсутствуют | данные отсутствуют |
| 36 | 1.1.34 | 1.1.35 | 317°15.2' | 7.91 | данные отсутствуют | данные отсутствуют | данные отсутствуют |
| 37 | 1.1.35 | 1.1.36 | 298°5.4' | 7.73 | данные отсутствуют | данные отсутствуют | данные отсутствуют |
| 38 | 1.1.36 | 1.1.37 | 248°43.3' | 8.35 | данные отсутствуют | данные отсутствуют | данные отсутствуют |
| 39 | 1.1.37 | 1.1.38 | 233°15.1' | 30.45 | данные отсутствуют | данные отсутствуют | данные отсутствуют |
| 40 | 1.1.38 | 1.1.39 | 235°59.0' | 16.59 | данные отсутствуют | данные отсутствуют | данные отсутствуют |
| 41 | 1.1.39 | 1.1.40 | 241°11.2' | 14.59 | данные отсутствуют | данные отсутствуют | данные отсутствуют |
| 42 | 1.1.40 | 1.1.41 | 270°0.0' | 8.79 | данные отсутствуют | данные отсутствуют | данные отсутствуют |
| 43 | 1.1.41 | 1.1.42 | 285°5.3' | 8.18 | данные отсутствуют | данные отсутствуют | данные отсутствуют |
| 44 | 1.1.42 | 1.1.43 | 307°55.8' | 6.38 | данные отсутствуют | данные отсутствуют | данные отсутствуют |
| 45 | 1.1.43 | 1.1.44 | 337°19.4' | 7.78 | данные отсутствуют | данные отсутствуют | данные отсутствуют |
| 46 | 1.1.44 | 1.1.45 | 351°37.7' | 14.42 | данные отсутствуют | данные отсутствуют | данные отсутствуют |
| 47 | 1.1.45 | 1.1.46 | 326°23.0' | 8.63 | данные отсутствуют | данные отсутствуют | данные отсутствуют |
| 48 | 1.1.46 | 1.1.47 | 306°48.5' | 9.33 | данные отсутствуют | данные отсутствуют | данные отсутствуют |
| 49 | 1.1.47 | 1.1.48 | 292°52.7' | 8.21 | данные отсутствуют | данные отсутствуют | данные отсутствуют |
| 50 | 1.1.48 | 1.1.49 | 266°28.5' | 12.52 | данные отсутствуют | данные отсутствуют | данные отсутствуют |



ДОКУМЕНТ ПОДПИСАН
ЭЛЕКТРОННОЙ ПОДПИСЬЮ

Сертификат: 00BV056B7401CB38D2B3576ACDC8425108

Владелец: ФЕДЕРАЛЬНАЯ СЛУЖБА ГОСУДАРСТВЕННОЙ

РЕГИСТРАЦИИ, КАДАСТРА И КАРТОГРАФИИ

Действителен: с 27.06.2023 по 19.09.2024

полное наименование должности

инициалы, фамилия

Земельный участок

вид объекта недвижимости

Лист № 3 раздела 3.1

Всего листов раздела 3.1: 3

Всего разделов: 8

Всего листов выписки: 48

03.05.2024г. № КУВИ-001/2024-120923951

Кадастровый номер:

50:19:0040109:4

| 1 | 2 | 3 | 4 | 5 | 6 | 7 | 8 |
|----|--------|--------|-----------|-------|--------------------|--------------------|--------------------|
| 51 | 1.1.49 | 1.1.50 | 245°7.6' | 5.3 | данные отсутствуют | данные отсутствуют | данные отсутствуют |
| 52 | 1.1.50 | 1.1.51 | 249°57.5' | 7.56 | данные отсутствуют | данные отсутствуют | данные отсутствуют |
| 53 | 1.1.51 | 1.1.52 | 224°54.4' | 8.63 | данные отсутствуют | данные отсутствуют | данные отсутствуют |
| 54 | 1.1.52 | 1.1.53 | 213°41.4' | 8.11 | данные отсутствуют | данные отсутствуют | данные отсутствуют |
| 55 | 1.1.53 | 1.1.54 | 246°2.9' | 5.2 | данные отсутствуют | данные отсутствуют | данные отсутствуют |
| 56 | 1.1.54 | 1.1.55 | 270°0.0' | 7.87 | данные отсутствуют | данные отсутствуют | данные отсутствуют |
| 57 | 1.1.55 | 1.1.56 | 284°27.7' | 8.49 | данные отсутствуют | данные отсутствуют | данные отсутствуют |
| 58 | 1.1.56 | 1.1.57 | 310°28.8' | 10.77 | данные отсутствуют | данные отсутствуют | данные отсутствуют |
| 59 | 1.1.57 | 1.1.58 | 309°49.3' | 14.49 | данные отсутствуют | данные отсутствуют | данные отсутствуют |
| 60 | 1.1.58 | 1.1.59 | 294°5.5' | 14.92 | данные отсутствуют | данные отсутствуют | данные отсутствуют |
| 61 | 1.1.59 | 1.1.60 | 284°23.9' | 14.2 | данные отсутствуют | данные отсутствуют | данные отсутствуют |
| 62 | 1.1.60 | 1.1.61 | 274°11.7' | 10.12 | данные отсутствуют | данные отсутствуют | данные отсутствуют |
| 63 | 1.1.61 | 1.1.62 | 253°36.4' | 7.37 | данные отсутствуют | данные отсутствуют | данные отсутствуют |
| 64 | 1.1.62 | 1.1.63 | 225°4.4' | 5.55 | данные отсутствуют | данные отсутствуют | данные отсутствуют |
| 65 | 1.1.63 | 1.1.64 | 207°58.7' | 18.86 | данные отсутствуют | данные отсутствуют | данные отсутствуют |
| 66 | 1.1.64 | 1.1.65 | 198°27.1' | 22.72 | данные отсутствуют | данные отсутствуют | данные отсутствуют |
| 67 | 1.1.65 | 1.1.66 | 207°49.4' | 9.36 | данные отсутствуют | данные отсутствуют | данные отсутствуют |
| 68 | 1.1.66 | 1.1.1 | 358°4.7' | 48.64 | данные отсутствуют | данные отсутствуют | данные отсутствуют |



ДОКУМЕНТ ПОДПИСАН
ЭЛЕКТРОННОЙ ПОДПИСЬЮ

Сертификат: 00ВВ056В7401СВ38D2В3576АСDС8425108

Владелец: ФЕДЕРАЛЬНАЯ СЛУЖБА ГОСУДАРСТВЕННОЙ

РЕГИСТРАЦИИ, КАДАСТРА И КАРТОГРАФИИ

Действителен: с 27.06.2023 по 19.09.2024

полное наименование должности

инициалы, фамилия

Выписка из Единого государственного реестра недвижимости об объекте недвижимости

Описание местоположения земельного участка

| | | | |
|--|-----------------------------|-------------------|--------------------------|
| Земельный участок | | | |
| вид объекта недвижимости | | | |
| Лист № 1 раздела 3.2 | Всего листов раздела 3.2: 3 | Всего разделов: 8 | Всего листов выписки: 48 |
| 03.05.2024г. № КУВИ-001/2024-120923951 | | | |
| Кадастровый номер: | | 50:19:0040109:4 | |

| Сведения о характерных точках границы земельного участка | | | | |
|--|---------------|------------|-----------------------------------|---|
| Система координат МСК-50, зона 1 | | | | |
| Номер точки | Координаты, м | | Описание закрепления на местности | Средняя квадратичная погрешность определения координат характерных точек границ земельного участка, м |
| | X | Y | | |
| 1 | 2 | 3 | 4 | 5 |
| 1 | 469475.78 | 1277572.59 | - | 0.1 |
| 2 | 469652.3 | 1277566.63 | - | 0.1 |
| 3 | 469756.33 | 1277563.94 | - | 0.1 |
| 4 | 469758.17 | 1277570.5 | - | 0.1 |
| 5 | 469834.86 | 1278074.59 | - | 0.1 |
| 6 | 469573.45 | 1278065.41 | - | 0.1 |
| 7 | 469443.98 | 1278059.53 | - | 0.1 |
| 8 | 469451.73 | 1278052.91 | - | 0.1 |
| 9 | 469471.36 | 1278029.25 | - | 0.1 |
| 10 | 469503.58 | 1277992.84 | - | 0.1 |
| 11 | 469508.55 | 1277985.19 | - | 0.1 |
| 12 | 469510.78 | 1277972.5 | - | 0.1 |
| 13 | 469509.22 | 1277963.47 | - | 0.1 |
| 14 | 469504.27 | 1277956.03 | - | 0.1 |
| 15 | 469501.02 | 1277948.66 | - | 0.1 |
| 16 | 469503.31 | 1277940.59 | - | 0.1 |
| 17 | 469512.17 | 1277928.41 | - | 0.1 |
| 18 | 469518.44 | 1277919.66 | - | 0.1 |
| 19 | 469520.03 | 1277911.25 | - | 0.1 |
| 20 | 469518.05 | 1277902.5 | - | 0.1 |
| 21 | 469513.75 | 1277896.47 | - | 0.1 |
| 22 | 469512.17 | 1277894.25 | - | 0.1 |



ДОКУМЕНТ ПОДПИСАН
ЭЛЕКТРОННОЙ ПОДПИСЬЮ

Сертификат: 00BV056B7401CB38D2B3576ACDC8425108

Владелец: ФЕДЕРАЛЬНАЯ СЛУЖБА ГОСУДАРСТВЕННОЙ
РЕГИСТРАЦИИ, КАДАСТРА И КАРТОГРАФИИ
Действителен: с 27.06.2023 по 19.09.2024

полное наименование должности

инициалы, фамилия

Земельный участок

вид объекта недвижимости

Лист № 2 раздела 3.2

Всего листов раздела 3.2: 3

Всего разделов: 8

Всего листов выписки: 48

03.05.2024г. № КУВИ-001/2024-120923951

Кадастровый номер:

50:19:0040109:4

| 1 | 2 | 3 | 4 | 5 |
|----|-----------|------------|---|-----|
| 23 | 469501.89 | 1277888.94 | - | 0.1 |
| 24 | 469482.78 | 1277885.19 | - | 0.1 |
| 25 | 469477.08 | 1277882.31 | - | 0.1 |
| 26 | 469463.84 | 1277874.88 | - | 0.1 |
| 27 | 469430.88 | 1277852.69 | - | 0.1 |
| 28 | 469426.48 | 1277846.5 | - | 0.1 |
| 29 | 469425.75 | 1277842.09 | - | 0.1 |
| 30 | 469427.25 | 1277839.53 | - | 0.1 |
| 31 | 469435.09 | 1277834.09 | - | 0.1 |
| 32 | 469439.73 | 1277833.06 | - | 0.1 |
| 33 | 469448.58 | 1277837.13 | - | 0.1 |
| 34 | 469456.11 | 1277835.78 | - | 0.1 |
| 35 | 469461.92 | 1277830.41 | - | 0.1 |
| 36 | 469465.56 | 1277823.59 | - | 0.1 |
| 37 | 469462.53 | 1277815.81 | - | 0.1 |
| 38 | 469444.31 | 1277791.41 | - | 0.1 |
| 39 | 469435.03 | 1277777.66 | - | 0.1 |
| 40 | 469428 | 1277764.88 | - | 0.1 |
| 41 | 469428 | 1277756.09 | - | 0.1 |
| 42 | 469430.13 | 1277748.19 | - | 0.1 |
| 43 | 469434.05 | 1277743.16 | - | 0.1 |
| 44 | 469441.23 | 1277740.16 | - | 0.1 |
| 45 | 469455.5 | 1277738.06 | - | 0.1 |
| 46 | 469462.69 | 1277733.28 | - | 0.1 |
| 47 | 469468.28 | 1277725.81 | - | 0.1 |
| 48 | 469471.47 | 1277718.25 | - | 0.1 |
| 49 | 469470.7 | 1277705.75 | - | 0.1 |
| 50 | 469468.47 | 1277700.94 | - | 0.1 |
| 51 | 469465.88 | 1277693.84 | - | 0.1 |



ДОКУМЕНТ ПОДПИСАН
ЭЛЕКТРОННОЙ ПОДПИСЬЮ

Сертификат: 00ВВ056В7401СВ38D2В3576АСDC8425108

Владелец: ФЕДЕРАЛЬНАЯ СЛУЖБА ГОСУДАРСТВЕННОЙ

РЕГИСТРАЦИИ, КАДАСТРА И КАРТОГРАФИИ

Действителен: с 27.06.2023 по 19.09.2024

полное наименование должности

инициалы, фамилия

Земельный участок

вид объекта недвижимости

Лист № 3 раздела 3.2

Всего листов раздела 3.2: 3

Всего разделов: 8

Всего листов выписки: 48

03.05.2024г. № КУВИ-001/2024-120923951

Кадастровый номер:

50:19:0040109:4

| 1 | 2 | 3 | 4 | 5 |
|----|-----------|------------|---|-----|
| 52 | 469459.77 | 1277687.75 | - | 0.1 |
| 53 | 469453.02 | 1277683.25 | - | 0.1 |
| 54 | 469450.91 | 1277678.5 | - | 0.1 |
| 55 | 469450.91 | 1277670.63 | - | 0.1 |
| 56 | 469453.03 | 1277662.41 | - | 0.1 |
| 57 | 469460.02 | 1277654.22 | - | 0.1 |
| 58 | 469469.3 | 1277643.09 | - | 0.1 |
| 59 | 469475.39 | 1277629.47 | - | 0.1 |
| 60 | 469478.92 | 1277615.72 | - | 0.1 |
| 61 | 469479.66 | 1277605.63 | - | 0.1 |
| 62 | 469477.58 | 1277598.56 | - | 0.1 |
| 63 | 469473.66 | 1277594.63 | - | 0.1 |
| 64 | 469457 | 1277585.78 | - | 0.1 |
| 65 | 469435.45 | 1277578.59 | - | 0.1 |
| 66 | 469427.17 | 1277574.22 | - | 0.1 |
| 1 | 469475.78 | 1277572.59 | - | 0.1 |



ДОКУМЕНТ ПОДПИСАН
ЭЛЕКТРОННОЙ ПОДПИСЬЮ

Сертификат: 00ВВ056В7401СВ38D2В3576АСDС8425108

Владелец: ФЕДЕРАЛЬНАЯ СЛУЖБА ГОСУДАРСТВЕННОЙ

РЕГИСТРАЦИИ, КАДАСТРА И КАРТОГРАФИИ

Действителен: с 27.06.2023 по 19.09.2024

полное наименование должности

инициалы, фамилия

Выписка из Единого государственного реестра недвижимости об объекте недвижимости
Сведения о частях земельного участка

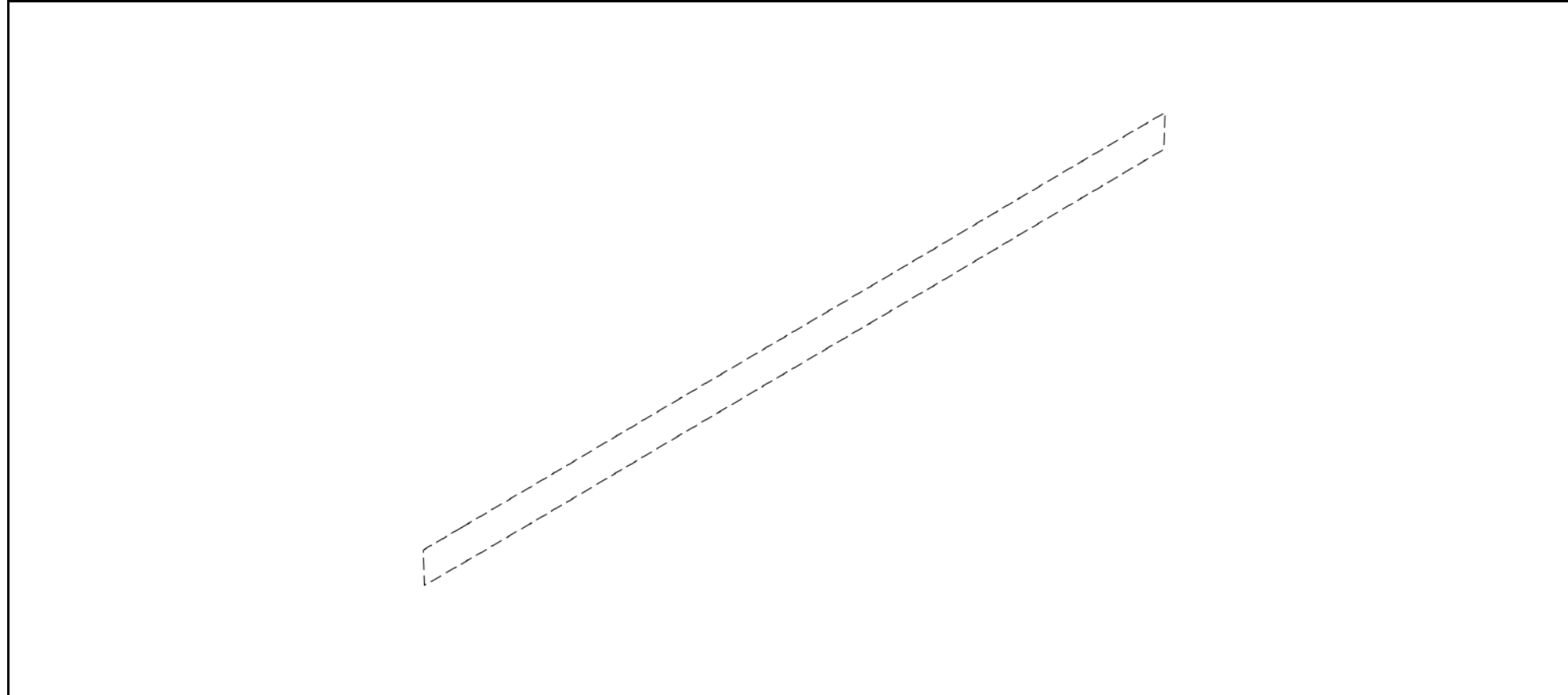
| | | | |
|--------------------------|--|--|--|
| Земельный участок | | | |
| вид объекта недвижимости | | | |

| | | | |
|--------------------|---------------------------|-------------------|--------------------------|
| Лист № 1 раздела 4 | Всего листов раздела 4: 4 | Всего разделов: 8 | Всего листов выписки: 48 |
|--------------------|---------------------------|-------------------|--------------------------|

03.05.2024г. № КУВИ-001/2024-120923951

Кадастровый номер: 50:19:0040109:4

План (чертеж, схема) части земельного участка | Учетный номер части: 50:19:0040109:4/1



Масштаб 1:4000 | Условные обозначения:

| | | |
|-------------------------------|---|--|
| |  ДОКУМЕНТ ПОДПИСАН ЭЛЕКТРОННОЙ ПОДПИСЬЮ Сертификат: 00ВВ056В7401СВ38D2В3576АСDС8425108 Владелец: ФЕДЕРАЛЬНАЯ СЛУЖБА ГОСУДАРСТВЕННОЙ РЕГИСТРАЦИИ, КАДАСТРА И КАРТОГРАФИИ Действителен: с 27.06.2023 по 19.09.2024 | |
| полное наименование должности | инициалы, фамилия | |

Земельный участок

вид объекта недвижимости

Лист № 2 раздела 4

Всего листов раздела 4: 4

Всего разделов: 8

Всего листов выписки: 48

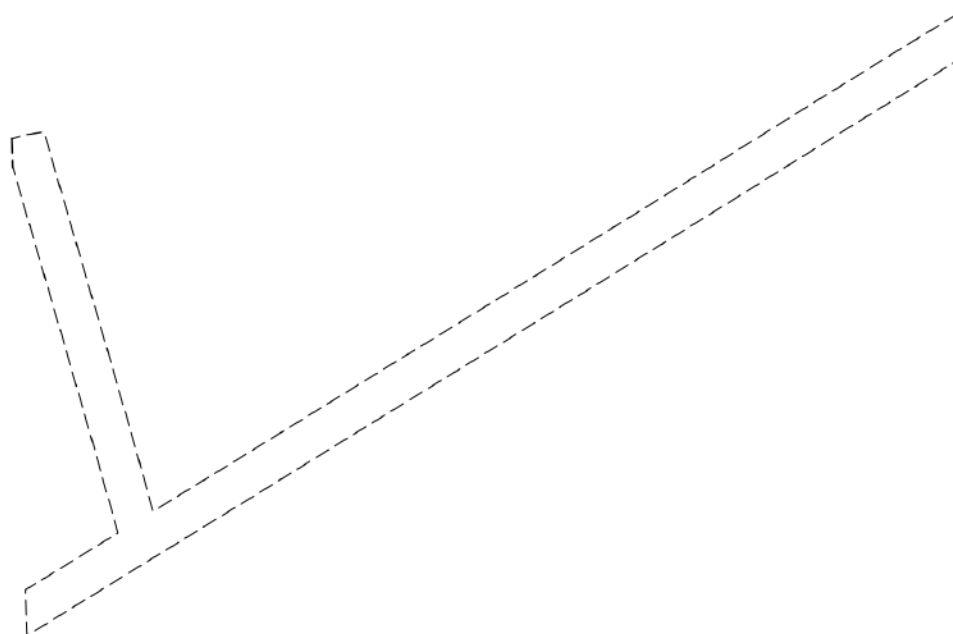
03.05.2024г. № КУВИ-001/2024-120923951

Кадастровый номер:

50:19:0040109:4

План (чертеж, схема) части земельного участка

Учетный номер части: 50:19:0040109:4/2



Масштаб 1:4000

Условные обозначения:

ДОКУМЕНТ ПОДПИСАН
ЭЛЕКТРОННОЙ ПОДПИСЬЮ

Сертификат: 00ВВ056В7401СВ38D2В3576АСDС8425108

Владелец: ФЕДЕРАЛЬНАЯ СЛУЖБА ГОСУДАРСТВЕННОЙ
РЕГИСТРАЦИИ, КАДАСТРА И КАРТОГРАФИИ
Действителен: с 27.06.2023 по 19.09.2024

полное наименование должности

инициалы, фамилия

Земельный участок

вид объекта недвижимости

Лист № 3 раздела 4

Всего листов раздела 4: 4

Всего разделов: 8

Всего листов выписки: 48

03.05.2024г. № КУВИ-001/2024-120923951

Кадастровый номер:

50:19:0040109:4

План (чертеж, схема) части земельного участка

Учетный номер части: 50:19:0040109:4/3



Масштаб 1:3000

Условные обозначения:

ДОКУМЕНТ ПОДПИСАН
ЭЛЕКТРОННОЙ ПОДПИСЬЮ

Сертификат: 00ВВ056В7401СВ38D2В3576АСDС8425108

Владелец: ФЕДЕРАЛЬНАЯ СЛУЖБА ГОСУДАРСТВЕННОЙ
РЕГИСТРАЦИИ, КАДАСТРА И КАРТОГРАФИИ
Действителен: с 27.06.2023 по 19.09.2024

полное наименование должности

инициалы, фамилия

Земельный участок

вид объекта недвижимости

Лист № 4 раздела 4

Всего листов раздела 4: 4

Всего разделов: 8

Всего листов выписки: 48


03.05.2024г. № КУВИ-001/2024-120923951

Кадастровый номер:

50:19:0040109:4

План (чертеж, схема) части земельного участка

Учетный номер части: 50:19:0040109:4/4



Масштаб 1:3000

Условные обозначения:

ДОКУМЕНТ ПОДПИСАН
ЭЛЕКТРОННОЙ ПОДПИСЬЮ

Сертификат: 00ВВ056В7401СВ38D2В3576АСDС8425108

Владелец: ФЕДЕРАЛЬНАЯ СЛУЖБА ГОСУДАРСТВЕННОЙ
РЕГИСТРАЦИИ, КАДАСТРА И КАРТОГРАФИИ
Действителен: с 27.06.2023 по 19.09.2024

полное наименование должности

инициалы, фамилия

Выписка из Единого государственного реестра недвижимости об объекте недвижимости

Сведения о частях земельного участка

| | | | |
|--|-----------------------------|-------------------|--------------------------|
| Земельный участок | | | |
| вид объекта недвижимости | | | |
| Лист № 1 раздела 4.1 | Всего листов раздела 4.1: 5 | Всего разделов: 8 | Всего листов выписки: 48 |
| 03.05.2024г. № КУВИ-001/2024-120923951 | | | |
| Кадастровый номер: | | 50:19:0040109:4 | |

| Учетный номер части | Площадь, м2 | Содержание ограничения в использовании или ограничения права на объект недвижимости или обременения объекта недвижимости |
|---------------------|-------------|--|
| 1 | 2 | 3 |
| 50:19:0040109:4/1 | 12374 | <p>вид ограничения (обременения): ограничения прав на земельный участок, предусмотренные статьей 56 Земельного кодекса Российской Федерации; Срок действия: не установлен; реквизиты документа-основания: постановление Правительства Российской Федерации "О некоторых вопросах установления охранных зон объектов электросетевого хозяйства" от 26.08.2013 № 736; Содержание ограничения (обременения): Ограничение использования объектов недвижимости в границах зоны предусмотрено Постановлением Правительства РФ от 24 февраля 2009 г. № 160 "О порядке установления охранных зон объектов электросетевого хозяйства и особых условий использования земельных участков, расположенных в границах таких зон" п.8,9,10: 8. В охранных зонах запрещается осуществлять любые действия, которые могут нарушить безопасную работу объектов электросетевого хозяйства, в том числе привести к их повреждению или уничтожению, и (или) повлечь причинение вреда жизни, здоровью граждан и имуществу физических или юридических лиц, а также повлечь нанесение экологического ущерба и возникновение пожаров, в том числе: а) набрасывать на провода и опоры воздушных линий электропередачи посторонние предметы, а также подниматься на опоры воздушных линий электропередачи; б) размещать любые объекты и предметы (материалы) в пределах созданных в соответствии с требованиями нормативно-технических документов проходов и подъездов для доступа к объектам электросетевого хозяйства, а также проводить любые работы и возводить сооружения, которые могут препятствовать доступу к объектам электросетевого хозяйства, без создания необходимых для такого доступа проходов и подъездов; в) находиться в пределах огороженной территории и помещениях распределительных устройств и подстанций, открывать двери и люки распределительных устройств и подстанций, производить переключения и подключения в электрических сетях (указанное требование не распространяется на работников, занятых выполнением разрешенных в установленном порядке работ), разводить огонь в пределах охранных зон вводных и распределительных устройств, подстанций, воздушных линий электропередачи, а также в охранных зонах кабельных линий электропередачи; г) размещать свалки; д) производить работы ударными механизмами, сбрасывать тяжести массой свыше 5 тонн, производить сброс и слив едких и коррозионных веществ и горюче-смазочных материалов (в охранных зонах подземных кабельных линий электропередачи). 9. В охранных зонах, установленных для объектов электросетевого хозяйства напряжением свыше 1000 вольт, помимо действий, предусмотренных пунктом 8 настоящих Правил, запрещается: а) складировать или размещать хранилища любых, в том числе горюче-смазочных, материалов; б) размещать детские и спортивные площадки, стадионы,</p> |



ДОКУМЕНТ ПОДПИСАН
ЭЛЕКТРОННОЙ ПОДПИСЬЮ

Сертификат: 00BV056B7401CB38D2B3576ACDC8425108

Владелец: ФЕДЕРАЛЬНАЯ СЛУЖБА ГОСУДАРСТВЕННОЙ
РЕГИСТРАЦИИ, КАДАСТРА И КАРТОГРАФИИ
Действителен: с 27.06.2023 по 19.09.2024

полное наименование должности

инициалы, фамилия

| | | | |
|--------------------------|--|--|--|
| Земельный участок | | | |
| вид объекта недвижимости | | | |

| | | | |
|----------------------|-----------------------------|-------------------|--------------------------|
| Лист № 2 раздела 4.1 | Всего листов раздела 4.1: 5 | Всего разделов: 8 | Всего листов выписки: 48 |
|----------------------|-----------------------------|-------------------|--------------------------|

03.05.2024г. № КУВИ-001/2024-120923951

Кадастровый номер: 50:19:0040109:4

| | | |
|-------------------|-------|--|
| | | <p>рынки, торговые точки, полевые станы, загоны для скота, гаражи и стоянки всех видов машин и механизмов, проводить любые мероприятия, связанные с большим скоплением людей, не занятых выполнением разрешенных в установленном порядке работ (в охранных зонах воздушных линий электропередачи); (в ред. Постановления Правительства РФ от 26.08.2013 N 736) в) использовать (запускать) любые летательные аппараты, в том числе воздушных змеев, спортивные модели летательных аппаратов (в охранных зонах воздушных линий электропередачи); г) бросать якоря с судов и осуществлять их проход с отданными якорями, цепями, лотами, волокушами и тралами (в охранных зонах подводных кабельных линий электропередачи); д) осуществлять проход судов с поднятыми стрелами кранов и других механизмов (в охранных зонах воздушных линий электропередачи). 10. В пределах охранных зон без письменного решения о согласовании сетевых организаций юридическим и физическим лицам запрещаются: а) строительство, капитальный ремонт, реконструкция или снос зданий и сооружений; б) горные, взрывные, мелиоративные работы, в том числе связанные с временным затоплением земель; в) посадка и вырубка деревьев и кустарников; г) дноуглубительные, землечерпальные и погрузочно-разгрузочные работы, добыча рыбы, других водных животных и растений придонными орудиями лова, устройство водопоев, колка и заготовка льда (в охранных зонах подводных кабельных линий электропередачи); и т.д.; Реестровый номер границы: 50.19.2.138</p> |
| 50:19:0040109:4/2 | 17137 | <p>вид ограничения (обременения): ограничения прав на земельный участок, предусмотренные статьей 56 Земельного кодекса Российской Федерации; Срок действия: не установлен; реквизиты документа-основания: постановление Правительства Российской Федерации "О некоторых вопросах установления охранных зон объектов электросетевого хозяйства" от 26.08.2013 № 736; Содержание ограничения (обременения): Ограничение использования объектов недвижимости в границах зоны предусмотрено Постановлением Правительства РФ от 24 февраля 2009 г. № 160 "О порядке установления охранных зон объектов электросетевого хозяйства и особых условий использования земельных участков, расположенных в границах таких зон" п.8,9,10: 8. В охранных зонах запрещается осуществлять любые действия, которые могут нарушить безопасную работу объектов электросетевого хозяйства, в том числе привести к их повреждению или уничтожению, и (или) повлечь причинение вреда жизни, здоровью граждан и имуществу физических или юридических лиц, а также повлечь нанесение экологического ущерба и возникновение пожаров, в том числе: а) набрасывать на провода и опоры воздушных линий электропередачи посторонние предметы, а также подниматься на опоры воздушных линий электропередачи; б) размещать любые объекты и предметы (материалы) в пределах созданных в соответствии с требованиями нормативно-технических документов проходов и подъездов для доступа к объектам электросетевого хозяйства, а также проводить любые работы и возводить сооружения, которые могут препятствовать доступу к объектам электросетевого хозяйства, без создания необходимых для такого доступа проходов и подъездов; в) находиться в пределах огороженной территории и помещениях распределительных устройств и подстанций, открывать двери и люки распределительных устройств и подстанций, производить переключения и подключения в электрических сетях (указанное требование не распространяется на работников, занятых выполнением разрешенных в</p> |



ДОКУМЕНТ ПОДПИСАН
ЭЛЕКТРОННОЙ ПОДПИСЬЮ

Сертификат: 00BV056B7401CB38D2B3576ACDC8425108

Владелец: ФЕДЕРАЛЬНАЯ СЛУЖБА ГОСУДАРСТВЕННОЙ

РЕГИСТРАЦИИ, КАДАСТРА И КАРТОГРАФИИ

Действителен: с 27.06.2023 по 19.09.2024

полное наименование должности

инициалы, фамилия

| | | | |
|--------------------------|-----------------------------|-------------------|--------------------------|
| Земельный участок | | | |
| вид объекта недвижимости | | | |
| Лист № 3 раздела 4.1 | Всего листов раздела 4.1: 5 | Всего разделов: 8 | Всего листов выписки: 48 |

03.05.2024г. № КУВИ-001/2024-120923951

Кадастровый номер: 50:19:0040109:4

| | | |
|-------------------|-------|---|
| | | <p>установленном порядке работ), разводить огонь в пределах охранных зон вводных и распределительных устройств, подстанций, воздушных линий электропередачи, а также в охранных зонах кабельных линий электропередачи; г) размещать свалки; д) производить работы ударными механизмами, сбрасывать тяжести массой свыше 5 тонн, производить сброс и слив едких и коррозионных веществ и горюче-смазочных материалов (в охранных зонах подземных кабельных линий электропередачи). 9. В охранных зонах, установленных для объектов электросетевого хозяйства напряжением свыше 1000 вольт, помимо действий, предусмотренных пунктом 8 настоящих Правил, запрещается: а) складировать или размещать хранилища любых, в том числе горюче-смазочных, материалов; б) размещать детские и спортивные площадки, стадионы, рынки, торговые точки, полевые станы, загоны для скота, гаражи и стоянки всех видов машин и механизмов, проводить любые мероприятия, связанные с большим скоплением людей, не занятых выполнением разрешенных в установленном порядке работ (в охранных зонах воздушных линий электропередачи); (в ред. Постановления Правительства РФ от 26.08.2013 N 736) в) использовать (запускать) любые летательные аппараты, в том числе воздушных змеев, спортивные модели летательных аппаратов (в охранных зонах воздушных линий электропередачи); г) бросать якоря с судов и осуществлять их проход с отданными якорями, цепями, лотами, волокушами и тралами (в охранных зонах подводных кабельных линий электропередачи); д) осуществлять проход судов с поднятыми стрелами кранов и других механизмов (в охранных зонах воздушных линий электропередачи). 10. В пределах охранных зон без письменного решения о согласовании сетевых организаций юридическим и физическим лицам запрещаются: а) строительство, капитальный ремонт, реконструкция или снос зданий и сооружений; б) горные, взрывные, мелиоративные работы, в том числе связанные с временным затоплением земель; в) посадка и вырубка деревьев и кустарников; г) дноуглубительные, землечерпальные и погрузочно-разгрузочные работы, добыча рыбы, других водных животных и растений придонными орудиями лова, устройство водопоев, колка и заготовка льда (в охранных зонах подводных кабельных линий электропередачи); и т.д.; Реестровый номер границы: 50.00.2.612</p> |
| 50:19:0040109:4/3 | 32891 | <p>вид ограничения (обременения): ограничения прав на земельный участок, предусмотренные статьей 56 Земельного кодекса Российской Федерации; Срок действия: не установлен; реквизиты документа-основания: об определении местоположения береговых линий (границ водных объектов), установлении границ водоохранных зон, прибрежных защитных полос водных объектов на территории Московской области от 14.09.2023 № 2307-РМ выдан: Министерство экологии и природопользования Московской области ; Содержание ограничения (обременения): Устанавливается бессрочно. В соответствии со статьей 65 частью 15 Водного кодекса Российской Федерации №74-ФЗ от 03.06.2006 г. в границах прибрежных защитных полос запрещаются: 1) использование сточных вод в целях повышения почвенного плодородия; 2) размещение кладбищ, скотомогильников, объектов размещения отходов производства и потребления, химических, взрывчатых, токсичных, отравляющих и ядовитых веществ, пунктов захоронения радиоактивных отходов, а также загрязнение территории загрязняющими веществами, предельно допустимые концентрации которых в водах водных объектов рыбохозяйственного</p> |



ДОКУМЕНТ ПОДПИСАН
ЭЛЕКТРОННОЙ ПОДПИСЬЮ

Сертификат: 00BV056B7401CB38D2B3576ACDC8425108

Владелец: ФЕДЕРАЛЬНАЯ СЛУЖБА ГОСУДАРСТВЕННОЙ

РЕГИСТРАЦИИ, КАДАСТРА И КАРТОГРАФИИ

Действителен: с 27.06.2023 по 19.09.2024

полное наименование должности

инициалы, фамилия

| | | | |
|--------------------------|--|--|--|
| Земельный участок | | | |
| вид объекта недвижимости | | | |

| | | | |
|----------------------|-----------------------------|-------------------|--------------------------|
| Лист № 4 раздела 4.1 | Всего листов раздела 4.1: 5 | Всего разделов: 8 | Всего листов выписки: 48 |
|----------------------|-----------------------------|-------------------|--------------------------|

03.05.2024г. № КУВИ-001/2024-120923951

Кадастровый номер: 50:19:0040109:4

| | |
|-------------------|---|
| | <p>значения не установлены; 3) осуществление авиационных мер по борьбе с вредными организмами; 4) движение и стоянка транспортных средств (кроме специальных транспортных средств), за исключением их движения по дорогам и стоянки на дорогах и в специально оборудованных местах, имеющих твердое покрытие; 5) строительство и реконструкция автозаправочных станций, складов горюче-смазочных материалов (за исключением случаев, если автозаправочные станции, склады горюче-смазочных материалов размещены на территориях портов, инфраструктуры внутренних водных путей, в том числе баз (сооружений) для стоянки маломерных судов, объектов органов федеральной службы безопасности), станций технического обслуживания, используемых для технического осмотра и ремонта транспортных средств, осуществление мойки транспортных средств; 6) хранение пестицидов и агрохимикатов (за исключением хранения агрохимикатов в специализированных хранилищах на территориях морских портов за пределами границ прибрежных защитных полос), применение пестицидов и агрохимикатов; 7) сброс сточных, в том числе дренажных, вод; 8) разведка и добыча общераспространенных полезных ископаемых (за исключением случаев, если разведка и добыча общераспространенных полезных ископаемых осуществляются пользователями недр, осуществляющими разведку и добычу иных видов полезных ископаемых, в границах предоставленных им в соответствии с законодательством Российской Федерации о недрах горных отводов и (или) геологических отводов на основании утвержденного технического проекта в соответствии со статьей 19.1 Закона Российской Федерации от 21 февраля 1992 года N 2395-1 "О недрах"). В соответствии со статьей 65 частью 17. В границах прибрежных защитных полос наряду с установленными частью 15 настоящей статьи ограничениями запрещаются: 1) распашка земель; 2) размещение отвалов размываемых грунтов; 3) выпас сельскохозяйственных животных и организация для них летних лагерей, ванн.; Реестровый номер границы: 50:00-6.2234; Вид объекта реестра границ: Зона с особыми условиями использования территории; Вид зоны по документу: Прибрежная защитная полоса река Педня Правая; Тип зоны: Прибрежная защитная полоса</p> |
| 50:19:0040109:4/4 | <p>60069 вид ограничения (обременения): ограничения прав на земельный участок, предусмотренные статьей 56 Земельного кодекса Российской Федерации; Срок действия: не установлен; реквизиты документа-основания: распоряжение «Об определении местоположения береговых линий (границ водных объектов), установлении границ водоохранных зон, прибрежных защитных полос водных объектов на территории Московской области» от 14.09.2023 № 2307-РМ выдан: Министерство экологии и природопользования Московской области; Содержание ограничения (обременения): Устанавливается бессрочно. В соответствии со статьей 65 частью 15 Водного кодекса Российской Федерации №74-ФЗ от 03.06.2006 г. в границах водоохранных зон запрещаются: 1) использование сточных вод в целях повышения почвенного плодородия; 2) размещение кладбищ, скотомогильников, объектов размещения отходов производства и потребления, химических, взрывчатых, токсичных, отравляющих и ядовитых веществ, пунктов захоронения радиоактивных отходов, а также загрязнение территории загрязняющими веществами, предельно допустимые концентрации которых в водах водных объектов рыбохозяйственного значения не установлены; 3) осуществление авиационных мер по борьбе с вредными организмами; 4) движение и стоянка</p> |



ДОКУМЕНТ ПОДПИСАН
ЭЛЕКТРОННОЙ ПОДПИСЬЮ

Сертификат: 00BV056B7401CB38D2B3576ACDC8425108

Владелец: ФЕДЕРАЛЬНАЯ СЛУЖБА ГОСУДАРСТВЕННОЙ

РЕГИСТРАЦИИ, КАДАСТРА И КАРТОГРАФИИ

Действителен: с 27.06.2023 по 19.09.2024

полное наименование должности

инициалы, фамилия

| | | | |
|--|-----------------------------|---|--------------------------|
| Земельный участок | | | |
| вид объекта недвижимости | | | |
| Лист № 5 раздела 4.1 | Всего листов раздела 4.1: 5 | Всего разделов: 8 | Всего листов выписки: 48 |
| 03.05.2024г. № КУВИ-001/2024-120923951 | | | |
| Кадастровый номер: | | 50:19:0040109:4 | |
| | | <p>транспортных средств (кроме специальных транспортных средств), за исключением их движения по дорогам и стоянки на дорогах и в специально оборудованных местах, имеющих твердое покрытие; 5) строительство и реконструкция автозаправочных станций, складов горюче-смазочных материалов (за исключением случаев, если автозаправочные станции, склады горюче-смазочных материалов размещены на территориях портов, инфраструктуры внутренних водных путей, в том числе баз (сооружений) для стоянки маломерных судов, объектов органов федеральной службы безопасности), станций технического обслуживания, используемых для технического осмотра и ремонта транспортных средств, осуществление мойки транспортных средств; 6) хранение пестицидов и агрохимикатов (за исключением хранения агрохимикатов в специализированных хранилищах на территориях морских портов за пределами границ прибрежных защитных полос), применение пестицидов и агрохимикатов; 7) сброс сточных, в том числе дренажных, вод; 8) разведка и добыча общераспространенных полезных ископаемых (за исключением случаев, если разведка и добыча общераспространенных полезных ископаемых осуществляются пользователями недр, осуществляющими разведку и добычу иных видов полезных ископаемых, в границах предоставленных им в соответствии с законодательством Российской Федерации о недрах горных отводов и (или) геологических отводов на основании утвержденного технического проекта в соответствии со статьей 19.1 Закона Российской Федерации от 21 февраля 1992 года N 2395-1 "О недрах"); Реестровый номер границы: 50:00-6.2252; Вид объекта реестра границ: Зона с особыми условиями использования территории; Вид зоны по документу: Водоохранная зона река Педня Правая; Тип зоны: Водоохранная зона</p> | |

| | | |
|-------------------------------|---|-------------------|
| полное наименование должности |  ДОКУМЕНТ ПОДПИСАН ЭЛЕКТРОННОЙ ПОДПИСЬЮ Сертификат: 00BV056B7401CB38D2B3576ACDC8425108 Владелец: ФЕДЕРАЛЬНАЯ СЛУЖБА ГОСУДАРСТВЕННОЙ РЕГИСТРАЦИИ, КАДАСТРА И КАРТОГРАФИИ Действителен: с 27.06.2023 по 19.09.2024 | инициалы, фамилия |
|-------------------------------|---|-------------------|

Выписка из Единого государственного реестра недвижимости об объекте недвижимости

Сведения о частях земельного участка

| | | | |
|--|------------------------------|-------------------|--------------------------|
| Земельный участок | | | |
| вид объекта недвижимости | | | |
| Лист № 1 раздела 4.2 | Всего листов раздела 4.2: 27 | Всего разделов: 8 | Всего листов выписки: 48 |
| 03.05.2024г. № КУВИ-001/2024-120923951 | | | |
| Кадастровый номер: | | 50:19:0040109:4 | |

Сведения о характерных точках границы части (частей) земельного участка

Учетный номер части: 50:19:0040109:4/1

Система координат МСК-50, зона 1

| Номер точки | Координаты, м | | Описание закрепления на местности | Средняя квадратичная погрешность определения координат характерных точек границ земельного участка, м |
|-------------|---------------|------------|-----------------------------------|---|
| | X | Y | | |
| 1 | 2 | 3 | 4 | 5 |
| 1 | 469519.47 | 1277597.44 | - | 0.2 |
| 2 | 469504.21 | 1277571.63 | - | - |
| 3 | 469480.32 | 1277572.43 | - | - |
| 4 | 469501.11 | 1277608.24 | - | 0.2 |
| 5 | 469538.41 | 1277671.71 | - | 0.2 |
| 6 | 469576.04 | 1277735.2 | - | 0.2 |
| 7 | 469612.09 | 1277796.37 | - | 0.2 |
| 8 | 469647.91 | 1277857.26 | - | - |
| 9 | 469683.15 | 1277917.17 | - | 0.2 |
| 10 | 469719.93 | 1277979.17 | - | 0.2 |
| 11 | 469755.88 | 1278040.06 | - | 0.2 |
| 12 | 469775.22 | 1278072.5 | - | - |
| 13 | 469800.09 | 1278073.37 | - | - |
| 14 | 469774.21 | 1278029.21 | - | 0.2 |
| 15 | 469738.26 | 1277968.32 | - | 0.2 |
| 16 | 469701.48 | 1277906.32 | - | 0.2 |
| 17 | 469666.26 | 1277846.46 | - | 0.2 |
| 18 | 469630.44 | 1277785.56 | - | 0.2 |
| 19 | 469594.38 | 1277724.36 | - | 0.2 |
| 20 | 469556.76 | 1277660.88 | - | 0.2 |
| 1 | 469519.47 | 1277597.44 | - | 0.2 |



ДОКУМЕНТ ПОДПИСАН
ЭЛЕКТРОННОЙ ПОДПИСЬЮ

Сертификат: 00BV056B7401CB38D2B3576ACDC8425108

Владелец: ФЕДЕРАЛЬНАЯ СЛУЖБА ГОСУДАРСТВЕННОЙ

РЕГИСТРАЦИИ, КАДАСТРА И КАРТОГРАФИИ

Действителен: с 27.06.2023 по 19.09.2024

полное наименование должности

инициалы, фамилия

Земельный участок

вид объекта недвижимости

Лист № 2 раздела 4.2

Всего листов раздела 4.2: 27

Всего разделов: 8

Всего листов выписки: 48

03.05.2024г. № КУВИ-001/2024-120923951

Кадастровый номер:

50:19:0040109:4

Сведения о характерных точках границы части (частей) земельного участка

Учетный номер части: 50:19:0040109:4/2

Система координат МСК-50, зона 1

| Номер точки | Координаты, м | | Описание закрепления на местности | Средняя квадратичная погрешность определения координат характерных точек границ земельного участка, м |
|-------------|---------------|------------|-----------------------------------|---|
| | X | Y | | |
| 1 | 2 | 3 | 4 | 5 |
| 1 | 469756.33 | 1277563.94 | - | 0.1 |
| 2 | 469741.16 | 1277564.33 | - | - |
| 3 | 469698.78 | 1277576.67 | - | 0.2 |
| 4 | 469642.39 | 1277593.08 | - | 0.2 |
| 5 | 469591.04 | 1277607.85 | - | 0.2 |
| 6 | 469544.74 | 1277620.77 | - | 0.2 |
| 7 | 469515.86 | 1277573.92 | - | 0.2 |
| 8 | 469514.22 | 1277571.29 | - | - |
| 9 | 469489.8 | 1277572.12 | - | - |
| 10 | 469497.72 | 1277585.1 | - | 0.2 |
| 11 | 469530.8 | 1277638.75 | - | 0.2 |
| 12 | 469567.28 | 1277698.09 | - | 0.2 |
| 13 | 469605.5 | 1277759.88 | - | 0.2 |
| 14 | 469644.97 | 1277824.01 | - | 0.2 |
| 15 | 469684.11 | 1277887.28 | - | 0.2 |
| 16 | 469722.44 | 1277949 | - | 0.2 |
| 17 | 469758.56 | 1278006.88 | - | 0.2 |
| 18 | 469792.72 | 1278062.07 | - | 0.2 |
| 19 | 469799.75 | 1278073.36 | - | - |
| 20 | 469825.07 | 1278074.25 | - | - |
| 21 | 469810.85 | 1278050.88 | - | 0.2 |
| 22 | 469776.65 | 1277995.64 | - | 0.2 |
| 23 | 469740.52 | 1277937.74 | - | 0.2 |
| 24 | 469702.21 | 1277876.06 | - | 0.2 |



ДОКУМЕНТ ПОДПИСАН
ЭЛЕКТРОННОЙ ПОДПИСЬЮ

Сертификат: 00ВВ056В7401СВ38D2В3576АСDС8425108

Владелец: ФЕДЕРАЛЬНАЯ СЛУЖБА ГОСУДАРСТВЕННОЙ

РЕГИСТРАЦИИ, КАДАСТРА И КАРТОГРАФИИ

Действителен: с 27.06.2023 по 19.09.2024

полное наименование должности

инициалы, фамилия

| Земельный участок | | | | |
|--|-----------|------------------------------|-----------------|-------------------|
| вид объекта недвижимости | | | | |
| Лист № 3 раздела 4.2 | | Всего листов раздела 4.2: 27 | | Всего разделов: 8 |
| 03.05.2024г. № КУВИ-001/2024-120923951 | | | | |
| Кадастровый номер: | | | 50:19:0040109:4 | |
| 1 | 2 | 3 | 4 | 5 |
| 25 | 469663.1 | 1277812.83 | - | 0.2 |
| 26 | 469623.63 | 1277748.7 | - | 0.2 |
| 27 | 469585.41 | 1277686.91 | - | 0.2 |
| 28 | 469556.35 | 1277639.63 | - | 0.2 |
| 29 | 469596.84 | 1277628.34 | - | 0.2 |
| 30 | 469648.31 | 1277613.54 | - | 0.2 |
| 31 | 469704.73 | 1277597.12 | - | 0.2 |
| 32 | 469754.15 | 1277582.74 | - | 0.2 |
| 33 | 469759.78 | 1277581.09 | - | - |
| 34 | 469758.17 | 1277570.5 | - | 0.1 |
| 1 | 469756.33 | 1277563.94 | - | 0.1 |



ДОКУМЕНТ ПОДПИСАН
ЭЛЕКТРОННОЙ ПОДПИСЬЮ

Сертификат: 00ВВ056В7401СВ38D2В3576АСDС8425108

Владелец: ФЕДЕРАЛЬНАЯ СЛУЖБА ГОСУДАРСТВЕННОЙ
РЕГИСТРАЦИИ, КАДАСТРА И КАРТОГРАФИИ
Действителен: с 27.06.2023 по 19.09.2024

полное наименование должности

инициалы, фамилия

Земельный участок

вид объекта недвижимости

Лист № 4 раздела 4.2

Всего листов раздела 4.2: 27

Всего разделов: 8

Всего листов выписки: 48

03.05.2024г. № КУВИ-001/2024-120923951

Кадастровый номер:

50:19:0040109:4

Сведения о характерных точках границы части (частей) земельного участка

Учетный номер части: 50:19:0040109:4/3

Система координат

| Номер точки | Координаты, м | | Описание закрепления на местности | Средняя квадратичная погрешность определения координат характерных точек границ земельного участка, м |
|-------------|---------------|------------|-----------------------------------|---|
| | X | Y | | |
| 1 | 2 | 3 | 4 | 5 |
| 1 | 469490.95 | 1278007.12 | - | - |
| 2 | 469503.58 | 1277992.84 | - | - |
| 3 | 469508.55 | 1277985.19 | - | - |
| 4 | 469510.78 | 1277972.5 | - | - |
| 5 | 469509.22 | 1277963.47 | - | - |
| 6 | 469504.27 | 1277956.03 | - | - |
| 7 | 469501.02 | 1277948.66 | - | - |
| 8 | 469501.72 | 1277946.18 | - | - |
| 9 | 469501.97 | 1277946.9 | - | - |
| 10 | 469505.43 | 1277949.14 | - | - |
| 11 | 469507.37 | 1277951.21 | - | - |
| 12 | 469512.25 | 1277962.72 | - | - |
| 13 | 469512.77 | 1277966.11 | - | - |
| 14 | 469512.25 | 1277974.14 | - | - |
| 15 | 469513.17 | 1277976.6 | - | - |
| 16 | 469514.34 | 1277978.71 | - | - |
| 17 | 469514.2 | 1277982.24 | - | - |
| 18 | 469513.52 | 1277985.11 | - | - |
| 19 | 469508.49 | 1277992.13 | - | - |
| 20 | 469507.96 | 1277993.82 | - | - |
| 21 | 469503.87 | 1277998.87 | - | - |
| 22 | 469501.21 | 1278000.72 | - | - |
| 23 | 469497.96 | 1278001.67 | - | - |
| 24 | 469494.3 | 1278003.63 | - | - |



ДОКУМЕНТ ПОДПИСАН
ЭЛЕКТРОННОЙ ПОДПИСЬЮ

Сертификат: 00ВВ056В7401СВ38D2В3576АСDС8425108

Владелец: ФЕДЕРАЛЬНАЯ СЛУЖБА ГОСУДАРСТВЕННОЙ

РЕГИСТРАЦИИ, КАДАСТРА И КАРТОГРАФИИ

Действителен: с 27.06.2023 по 19.09.2024

полное наименование должности

инициалы, фамилия

Земельный участок

вид объекта недвижимости

Лист № 5 раздела 4.2

Всего листов раздела 4.2: 27

Всего разделов: 8

Всего листов выписки: 48

03.05.2024г. № КУВИ-001/2024-120923951

Кадастровый номер:

50:19:0040109:4

| 1 | 2 | 3 | 4 | 5 |
|----|-----------|------------|---|---|
| 25 | 469490.95 | 1278007.12 | - | - |
| 1 | 469477.04 | 1278022.83 | - | - |
| 2 | 469487.39 | 1278011.13 | - | - |
| 3 | 469486.61 | 1278012.67 | - | - |
| 4 | 469486.74 | 1278017.31 | - | - |
| 5 | 469485.28 | 1278018.63 | - | - |
| 6 | 469483.52 | 1278018.64 | - | - |
| 7 | 469481.28 | 1278019.67 | - | - |
| 8 | 469479.55 | 1278021.24 | - | - |
| 9 | 469478.78 | 1278022.37 | - | - |
| 10 | 469477.04 | 1278022.83 | - | - |
| 1 | 469519.45 | 1277914.32 | - | - |
| 2 | 469520.03 | 1277911.25 | - | - |
| 3 | 469518.05 | 1277902.5 | - | - |
| 4 | 469516.13 | 1277899.8 | - | - |
| 5 | 469519.57 | 1277902.91 | - | - |
| 6 | 469521.54 | 1277905.28 | - | - |
| 7 | 469522.15 | 1277907.05 | - | - |
| 8 | 469524.28 | 1277910.28 | - | - |
| 9 | 469523.38 | 1277911.35 | - | - |
| 10 | 469521.23 | 1277911.93 | - | - |
| 11 | 469519.64 | 1277913.95 | - | - |
| 12 | 469519.45 | 1277914.32 | - | - |
| 1 | 469449 | 1278059.76 | - | - |
| 2 | 469443.98 | 1278059.53 | - | - |
| 3 | 469449.06 | 1278055.19 | - | - |
| 4 | 469449.08 | 1278059.29 | - | - |
| 5 | 469449 | 1278059.76 | - | - |
| 1 | 469442.5 | 1277788.73 | - | - |



ДОКУМЕНТ ПОДПИСАН
ЭЛЕКТРОННОЙ ПОДПИСЬЮ

Сертификат: 00ВВ056В7401СВ38D2В3576АСDС8425108

Владелец: ФЕДЕРАЛЬНАЯ СЛУЖБА ГОСУДАРСТВЕННОЙ

РЕГИСТРАЦИИ, КАДАСТРА И КАРТОГРАФИИ

Действителен: с 27.06.2023 по 19.09.2024

полное наименование должности

инициалы, фамилия

Земельный участок

вид объекта недвижимости

Лист № 6 раздела 4.2

Всего листов раздела 4.2: 27

Всего разделов: 8

Всего листов выписки: 48

03.05.2024г. № КУВИ-001/2024-120923951

Кадастровый номер:

50:19:0040109:4

| 1 | 2 | 3 | 4 | 5 |
|----|-----------|------------|---|---|
| 2 | 469435.03 | 1277777.66 | - | - |
| 3 | 469428 | 1277764.88 | - | - |
| 4 | 469428 | 1277756.09 | - | - |
| 5 | 469428.32 | 1277754.89 | - | - |
| 6 | 469428.52 | 1277755.28 | - | - |
| 7 | 469431.51 | 1277764.9 | - | - |
| 8 | 469434.82 | 1277770.24 | - | - |
| 9 | 469440.2 | 1277776.58 | - | - |
| 10 | 469442.64 | 1277781.22 | - | - |
| 11 | 469442.5 | 1277788.73 | - | - |
| 1 | 469426.17 | 1277844.65 | - | - |
| 2 | 469425.75 | 1277842.09 | - | - |
| 3 | 469427.25 | 1277839.53 | - | - |
| 4 | 469435.09 | 1277834.09 | - | - |
| 5 | 469439.73 | 1277833.06 | - | - |
| 6 | 469448.58 | 1277837.13 | - | - |
| 7 | 469456.11 | 1277835.78 | - | - |
| 8 | 469461.92 | 1277830.41 | - | - |
| 9 | 469465.56 | 1277823.59 | - | - |
| 10 | 469462.53 | 1277815.81 | - | - |
| 11 | 469461.46 | 1277814.38 | - | - |
| 12 | 469463.48 | 1277815.69 | - | - |
| 13 | 469467.07 | 1277817.31 | - | - |
| 14 | 469469.07 | 1277818.47 | - | - |
| 15 | 469469.93 | 1277820.73 | - | - |
| 16 | 469469.88 | 1277827.01 | - | - |
| 17 | 469467.45 | 1277829.22 | - | - |
| 18 | 469465.29 | 1277832.58 | - | - |
| 19 | 469461.97 | 1277834.73 | - | - |



ДОКУМЕНТ ПОДПИСАН
ЭЛЕКТРОННОЙ ПОДПИСЬЮ

Сертификат: 00ВВ056В7401СВ38D2В3576АСDС8425108

Владелец: ФЕДЕРАЛЬНАЯ СЛУЖБА ГОСУДАРСТВЕННОЙ

РЕГИСТРАЦИИ, КАДАСТРА И КАРТОГРАФИИ

Действителен: с 27.06.2023 по 19.09.2024

полное наименование должности

инициалы, фамилия

Земельный участок

вид объекта недвижимости

Лист № 7 раздела 4.2

Всего листов раздела 4.2: 27

Всего разделов: 8

Всего листов выписки: 48

03.05.2024г. № КУВИ-001/2024-120923951

Кадастровый номер:

50:19:0040109:4

| 1 | 2 | 3 | 4 | 5 |
|----|-----------|------------|---|---|
| 20 | 469454.3 | 1277839.36 | - | - |
| 21 | 469451.2 | 1277840.06 | - | - |
| 22 | 469447.66 | 1277839.83 | - | - |
| 23 | 469435.69 | 1277838.03 | - | - |
| 24 | 469431.55 | 1277838.88 | - | - |
| 25 | 469429.49 | 1277839.88 | - | - |
| 26 | 469427.75 | 1277841.47 | - | - |
| 27 | 469426.63 | 1277843.43 | - | - |
| 28 | 469426.17 | 1277844.65 | - | - |
| 1 | 469466.74 | 1277590.95 | - | - |
| 2 | 469457 | 1277585.78 | - | - |
| 3 | 469435.45 | 1277578.59 | - | - |
| 4 | 469427.17 | 1277574.22 | - | - |
| 5 | 469446.41 | 1277573.57 | - | - |
| 6 | 469446.45 | 1277573.62 | - | - |
| 7 | 469453.48 | 1277580.71 | - | - |
| 8 | 469458.8 | 1277582.51 | - | - |
| 9 | 469462.57 | 1277579.73 | - | - |
| 10 | 469465.26 | 1277576.13 | - | - |
| 11 | 469468.34 | 1277574.16 | - | - |
| 12 | 469469.57 | 1277576.05 | - | - |
| 13 | 469470.39 | 1277578.67 | - | - |
| 14 | 469470.4 | 1277580.86 | - | - |
| 15 | 469468.95 | 1277583.58 | - | - |
| 16 | 469466.54 | 1277587.55 | - | - |
| 17 | 469466.74 | 1277590.95 | - | - |
| 1 | 469449.13 | 1277573.48 | - | - |
| 2 | 469466.26 | 1277572.91 | - | - |
| 3 | 469463.84 | 1277574.64 | - | - |



ДОКУМЕНТ ПОДПИСАН
ЭЛЕКТРОННОЙ ПОДПИСЬЮ

Сертификат: 00ВВ056В7401СВ38Д2В3576АСДС8425108

Владелец: ФЕДЕРАЛЬНАЯ СЛУЖБА ГОСУДАРСТВЕННОЙ

РЕГИСТРАЦИИ, КАДАСТРА И КАРТОГРАФИИ

Действителен: с 27.06.2023 по 19.09.2024

полное наименование должности

инициалы, фамилия

Земельный участок

вид объекта недвижимости

Лист № 8 раздела 4.2

Всего листов раздела 4.2: 27

Всего разделов: 8

Всего листов выписки: 48

03.05.2024г. № КУВИ-001/2024-120923951

Кадастровый номер:

50:19:0040109:4

| 1 | 2 | 3 | 4 | 5 |
|----|-----------|------------|---|---|
| 4 | 469461.15 | 1277578.3 | - | - |
| 5 | 469458.45 | 1277580.26 | - | - |
| 6 | 469454.57 | 1277579.01 | - | - |
| 7 | 469451.26 | 1277575.65 | - | - |
| 8 | 469449.13 | 1277573.48 | - | - |
| 1 | 469457.99 | 1277736.41 | - | - |
| 2 | 469462.69 | 1277733.28 | - | - |
| 3 | 469468.28 | 1277725.81 | - | - |
| 4 | 469471.47 | 1277718.25 | - | - |
| 5 | 469471.01 | 1277710.79 | - | - |
| 6 | 469473.21 | 1277712.05 | - | - |
| 7 | 469474.35 | 1277713.35 | - | - |
| 8 | 469474.66 | 1277715.43 | - | - |
| 9 | 469476.18 | 1277717.37 | - | - |
| 10 | 469475.68 | 1277718.63 | - | - |
| 11 | 469475.05 | 1277722.71 | - | - |
| 12 | 469472.66 | 1277726.7 | - | - |
| 13 | 469468.89 | 1277730.18 | - | - |
| 14 | 469464.02 | 1277733.49 | - | - |
| 15 | 469459.47 | 1277736.03 | - | - |
| 16 | 469457.99 | 1277736.41 | - | - |
| 1 | 469453.94 | 1277683.86 | - | - |
| 2 | 469453.02 | 1277683.25 | - | - |
| 3 | 469450.91 | 1277678.5 | - | - |
| 4 | 469450.91 | 1277670.63 | - | - |
| 5 | 469453.03 | 1277662.41 | - | - |
| 6 | 469460.02 | 1277654.22 | - | - |
| 7 | 469469.3 | 1277643.09 | - | - |
| 8 | 469475.39 | 1277629.47 | - | - |



ДОКУМЕНТ ПОДПИСАН
ЭЛЕКТРОННОЙ ПОДПИСЬЮ

Сертификат: 00ВВ056В7401СВ38D2В3576АСDС8425108

Владелец: ФЕДЕРАЛЬНАЯ СЛУЖБА ГОСУДАРСТВЕННОЙ

РЕГИСТРАЦИИ, КАДАСТРА И КАРТОГРАФИИ

Действителен: с 27.06.2023 по 19.09.2024

полное наименование должности

инициалы, фамилия

Земельный участок

вид объекта недвижимости

Лист № 9 раздела 4.2

Всего листов раздела 4.2: 27

Всего разделов: 8

Всего листов выписки: 48

03.05.2024г. № КУВИ-001/2024-120923951

Кадастровый номер:

50:19:0040109:4

| 1 | 2 | 3 | 4 | 5 |
|----|-----------|------------|---|---|
| 9 | 469478.92 | 1277615.72 | - | - |
| 10 | 469479.66 | 1277605.63 | - | - |
| 11 | 469477.58 | 1277598.56 | - | - |
| 12 | 469476.3 | 1277597.28 | - | - |
| 13 | 469476.96 | 1277597.52 | - | - |
| 14 | 469480.74 | 1277601.7 | - | - |
| 15 | 469482.18 | 1277608.92 | - | - |
| 16 | 469480.53 | 1277625.32 | - | - |
| 17 | 469483.67 | 1277636.71 | - | - |
| 18 | 469481.11 | 1277648.55 | - | - |
| 19 | 469479.56 | 1277652.05 | - | - |
| 20 | 469475.78 | 1277656.29 | - | - |
| 21 | 469475.62 | 1277660.13 | - | - |
| 22 | 469473.83 | 1277661.84 | - | - |
| 23 | 469466.71 | 1277666.71 | - | - |
| 24 | 469461.59 | 1277671.88 | - | - |
| 25 | 469458.09 | 1277676.24 | - | - |
| 26 | 469456.67 | 1277679.77 | - | - |
| 27 | 469453.94 | 1277683.86 | - | - |
| 1 | 469475.78 | 1277572.59 | - | - |
| 2 | 469522.46 | 1277571.01 | - | - |
| 3 | 469525.91 | 1277575.76 | - | - |
| 4 | 469531.67 | 1277591.11 | - | - |
| 5 | 469533.26 | 1277599.19 | - | - |
| 6 | 469533.95 | 1277613.82 | - | - |
| 7 | 469533.95 | 1277623.36 | - | - |
| 8 | 469535.75 | 1277636.65 | - | - |
| 9 | 469534.6 | 1277647.33 | - | - |
| 10 | 469531.87 | 1277659.82 | - | - |



ДОКУМЕНТ ПОДПИСАН
ЭЛЕКТРОННОЙ ПОДПИСЬЮ

Сертификат: 00ВВ056В7401СВ38D2В3576АСDС8425108

Владелец: ФЕДЕРАЛЬНАЯ СЛУЖБА ГОСУДАРСТВЕННОЙ

РЕГИСТРАЦИИ, КАДАСТРА И КАРТОГРАФИИ

Действителен: с 27.06.2023 по 19.09.2024

полное наименование должности

инициалы, фамилия

Земельный участок

вид объекта недвижимости

Лист № 10 раздела 4.2

Всего листов раздела 4.2: 27

Всего разделов: 8

Всего листов выписки: 48

03.05.2024г. № КУВИ-001/2024-120923951

Кадастровый номер:

50:19:0040109:4

| 1 | 2 | 3 | 4 | 5 |
|----|-----------|------------|---|---|
| 11 | 469527.1 | 1277673.15 | - | - |
| 12 | 469522.24 | 1277681.37 | - | - |
| 13 | 469519.6 | 1277687.64 | - | - |
| 14 | 469522.13 | 1277693.14 | - | - |
| 15 | 469525.53 | 1277700.94 | - | - |
| 16 | 469528.32 | 1277717.42 | - | - |
| 17 | 469524.99 | 1277735.8 | - | - |
| 18 | 469519.65 | 1277749.22 | - | - |
| 19 | 469516.12 | 1277754.82 | - | - |
| 20 | 469509.26 | 1277763.31 | - | - |
| 21 | 469505.25 | 1277767.29 | - | - |
| 22 | 469496.49 | 1277774.44 | - | - |
| 23 | 469514 | 1277792.15 | - | - |
| 24 | 469518.53 | 1277802.18 | - | - |
| 25 | 469521.9 | 1277818.86 | - | - |
| 26 | 469522.09 | 1277826.25 | - | - |
| 27 | 469520.52 | 1277838.8 | - | - |
| 28 | 469517.22 | 1277847.32 | - | - |
| 29 | 469535.58 | 1277851.55 | - | - |
| 30 | 469542.18 | 1277854.74 | - | - |
| 31 | 469550.75 | 1277860.99 | - | - |
| 32 | 469554.58 | 1277864.46 | - | - |
| 33 | 469561.94 | 1277872.57 | - | - |
| 34 | 469566.62 | 1277879.32 | - | - |
| 35 | 469569.43 | 1277883.71 | - | - |
| 36 | 469576.05 | 1277905.3 | - | - |
| 37 | 469576.33 | 1277910.59 | - | - |
| 38 | 469571.54 | 1277932.02 | - | - |
| 39 | 469568.9 | 1277937.29 | - | - |



ДОКУМЕНТ ПОДПИСАН
ЭЛЕКТРОННОЙ ПОДПИСЬЮ

Сертификат: 00ВВ056В7401СВ38Д2В3576АСДС8425108

Владелец: ФЕДЕРАЛЬНАЯ СЛУЖБА ГОСУДАРСТВЕННОЙ

РЕГИСТРАЦИИ, КАДАСТРА И КАРТОГРАФИИ

Действителен: с 27.06.2023 по 19.09.2024

полное наименование должности

инициалы, фамилия

Земельный участок

вид объекта недвижимости

Лист № 11 раздела 4.2

Всего листов раздела 4.2: 27

Всего разделов: 8

Всего листов выписки: 48

03.05.2024г. № КУВИ-001/2024-120923951

Кадастровый номер:

50:19:0040109:4

| 1 | 2 | 3 | 4 | 5 |
|----|-----------|------------|---|---|
| 40 | 469561.16 | 1277945.92 | - | - |
| 41 | 469564.19 | 1277958.33 | - | - |
| 42 | 469565.6 | 1277969.97 | - | - |
| 43 | 469566.35 | 1277978.58 | - | - |
| 44 | 469566.15 | 1277984.52 | - | - |
| 45 | 469564.1 | 1277997.22 | - | - |
| 46 | 469558.68 | 1278010.98 | - | - |
| 47 | 469555.89 | 1278015.29 | - | - |
| 48 | 469553.05 | 1278019.74 | - | - |
| 49 | 469548.81 | 1278025.96 | - | - |
| 50 | 469544.31 | 1278031.59 | - | - |
| 51 | 469531.2 | 1278045.44 | - | - |
| 52 | 469513.93 | 1278062.71 | - | - |
| 53 | 469451.01 | 1278059.85 | - | - |
| 54 | 469451.08 | 1278059.41 | - | - |
| 55 | 469451.04 | 1278053.5 | - | - |
| 56 | 469451.73 | 1278052.91 | - | - |
| 57 | 469471.36 | 1278029.25 | - | - |
| 58 | 469474.68 | 1278025.49 | - | - |
| 59 | 469480 | 1278024.13 | - | - |
| 60 | 469481.06 | 1278022.56 | - | - |
| 61 | 469484 | 1278020.65 | - | - |
| 62 | 469487.9 | 1278020.44 | - | - |
| 63 | 469488.72 | 1278018.99 | - | - |
| 64 | 469488.61 | 1278013.09 | - | - |
| 65 | 469489.38 | 1278011.57 | - | - |
| 66 | 469495.52 | 1278005.21 | - | - |
| 67 | 469498.63 | 1278003.56 | - | - |
| 68 | 469502.21 | 1278002.45 | - | - |



ДОКУМЕНТ ПОДПИСАН
ЭЛЕКТРОННОЙ ПОДПИСЬЮ

Сертификат: 00ВВ056В7401СВ38D2В3576АСDС8425108

Владелец: ФЕДЕРАЛЬНАЯ СЛУЖБА ГОСУДАРСТВЕННОЙ

РЕГИСТРАЦИИ, КАДАСТРА И КАРТОГРАФИИ

Действителен: с 27.06.2023 по 19.09.2024

полное наименование должности

инициалы, фамилия

Земельный участок

вид объекта недвижимости

Лист № 12 раздела 4.2

Всего листов раздела 4.2: 27

Всего разделов: 8

Всего листов выписки: 48

03.05.2024г. № КУВИ-001/2024-120923951

Кадастровый номер:

50:19:0040109:4

| 1 | 2 | 3 | 4 | 5 |
|----|-----------|------------|---|---|
| 69 | 469505.25 | 1278000.37 | - | - |
| 70 | 469509.75 | 1277994.74 | - | - |
| 71 | 469510.3 | 1277993 | - | - |
| 72 | 469515.38 | 1277985.98 | - | - |
| 73 | 469516.19 | 1277982.47 | - | - |
| 74 | 469516.35 | 1277978.58 | - | - |
| 75 | 469516.03 | 1277976.75 | - | - |
| 76 | 469514.91 | 1277975.5 | - | - |
| 77 | 469514.27 | 1277973.81 | - | - |
| 78 | 469514.78 | 1277965.96 | - | - |
| 79 | 469514.19 | 1277962.14 | - | - |
| 80 | 469509.07 | 1277950.07 | - | - |
| 81 | 469504.97 | 1277946.7 | - | - |
| 82 | 469503.68 | 1277945.7 | - | - |
| 83 | 469503.11 | 1277944 | - | - |
| 84 | 469503.09 | 1277941.99 | - | - |
| 85 | 469504.35 | 1277939.17 | - | - |
| 86 | 469512.17 | 1277928.41 | - | - |
| 87 | 469513.15 | 1277927.04 | - | - |
| 88 | 469513.89 | 1277926.35 | - | - |
| 89 | 469514.97 | 1277924.5 | - | - |
| 90 | 469517.27 | 1277921.3 | - | - |
| 91 | 469519.68 | 1277918.22 | - | - |
| 92 | 469521.34 | 1277915.07 | - | - |
| 93 | 469522.39 | 1277913.69 | - | - |
| 94 | 469525.6 | 1277912.29 | - | - |
| 95 | 469526.33 | 1277910.59 | - | - |
| 96 | 469526.13 | 1277908.71 | - | - |
| 97 | 469523.91 | 1277906.02 | - | - |



ДОКУМЕНТ ПОДПИСАН
ЭЛЕКТРОННОЙ ПОДПИСЬЮ

Сертификат: 00ВВ056В7401СВ38D2В3576АСDC8425108

Владелец: ФЕДЕРАЛЬНАЯ СЛУЖБА ГОСУДАРСТВЕННОЙ

РЕГИСТРАЦИИ, КАДАСТРА И КАРТОГРАФИИ

Действителен: с 27.06.2023 по 19.09.2024

полное наименование должности

инициалы, фамилия

Земельный участок

вид объекта недвижимости

Лист № 13 раздела 4.2

Всего листов раздела 4.2: 27

Всего разделов: 8

Всего листов выписки: 48

03.05.2024г. № КУВИ-001/2024-120923951

Кадастровый номер:

50:19:0040109:4

| 1 | 2 | 3 | 4 | 5 |
|-----|-----------|------------|---|---|
| 98 | 469523.32 | 1277904.32 | - | - |
| 99 | 469521.01 | 1277901.51 | - | - |
| 100 | 469517.18 | 1277898.04 | - | - |
| 101 | 469513.96 | 1277896.77 | - | - |
| 102 | 469513.75 | 1277896.47 | - | - |
| 103 | 469512.17 | 1277894.25 | - | - |
| 104 | 469501.89 | 1277888.94 | - | - |
| 105 | 469482.78 | 1277885.19 | - | - |
| 106 | 469477.08 | 1277882.31 | - | - |
| 107 | 469463.84 | 1277874.88 | - | - |
| 108 | 469430.88 | 1277852.69 | - | - |
| 109 | 469427.22 | 1277847.54 | - | - |
| 110 | 469428.45 | 1277844.29 | - | - |
| 111 | 469429.34 | 1277842.78 | - | - |
| 112 | 469432.21 | 1277840.75 | - | - |
| 113 | 469437.91 | 1277839.96 | - | - |
| 114 | 469447.41 | 1277841.84 | - | - |
| 115 | 469451.34 | 1277842.07 | - | - |
| 116 | 469455.04 | 1277841.3 | - | - |
| 117 | 469464.15 | 1277836.45 | - | - |
| 118 | 469467.09 | 1277833.5 | - | - |
| 119 | 469468.99 | 1277830.48 | - | - |
| 120 | 469471.69 | 1277828.07 | - | - |
| 121 | 469472.09 | 1277826.25 | - | - |
| 122 | 469471.92 | 1277820.29 | - | - |
| 123 | 469470.7 | 1277817.15 | - | - |
| 124 | 469468 | 1277815.55 | - | - |
| 125 | 469464.43 | 1277813.87 | - | - |
| 126 | 469461.09 | 1277811.82 | - | - |



ДОКУМЕНТ ПОДПИСАН
ЭЛЕКТРОННОЙ ПОДПИСЬЮ

Сертификат: 00ВВ056В7401СВ38Д2В3576АСДС8425108

Владелец: ФЕДЕРАЛЬНАЯ СЛУЖБА ГОСУДАРСТВЕННОЙ

РЕГИСТРАЦИИ, КАДАСТРА И КАРТОГРАФИИ

Действителен: с 27.06.2023 по 19.09.2024

полное наименование должности

инициалы, фамилия

Земельный участок

вид объекта недвижимости

Лист № 14 раздела 4.2

Всего листов раздела 4.2: 27

Всего разделов: 8

Всего листов выписки: 48

03.05.2024г. № КУВИ-001/2024-120923951

Кадастровый номер:

50:19:0040109:4

| 1 | 2 | 3 | 4 | 5 |
|-----|-----------|------------|---|---|
| 127 | 469459.04 | 1277811.13 | - | - |
| 128 | 469444.34 | 1277791.45 | - | - |
| 129 | 469444.54 | 1277782.25 | - | - |
| 130 | 469443.65 | 1277778.28 | - | - |
| 131 | 469437.05 | 1277769.87 | - | - |
| 132 | 469433.22 | 1277763.52 | - | - |
| 133 | 469430.23 | 1277753.02 | - | - |
| 134 | 469429.26 | 1277751.41 | - | - |
| 135 | 469430.13 | 1277748.19 | - | - |
| 136 | 469434.05 | 1277743.16 | - | - |
| 137 | 469441.23 | 1277740.16 | - | - |
| 138 | 469445.22 | 1277739.57 | - | - |
| 139 | 469446.15 | 1277739.64 | - | - |
| 140 | 469453.98 | 1277739.16 | - | - |
| 141 | 469462.15 | 1277737.03 | - | - |
| 142 | 469466.17 | 1277734.68 | - | - |
| 143 | 469470.03 | 1277731.8 | - | - |
| 144 | 469474.04 | 1277727.82 | - | - |
| 145 | 469476.35 | 1277724.22 | - | - |
| 146 | 469477.1 | 1277721.07 | - | - |
| 147 | 469477.66 | 1277719.05 | - | - |
| 148 | 469478.32 | 1277717.42 | - | - |
| 149 | 469477.73 | 1277715.73 | - | - |
| 150 | 469476.54 | 1277714.54 | - | - |
| 151 | 469476.28 | 1277712.78 | - | - |
| 152 | 469475.61 | 1277711.29 | - | - |
| 153 | 469474.26 | 1277710.35 | - | - |
| 154 | 469470.87 | 1277708.44 | - | - |
| 155 | 469470.7 | 1277705.75 | - | - |



ДОКУМЕНТ ПОДПИСАН
ЭЛЕКТРОННОЙ ПОДПИСЬЮ

Сертификат: 00ВВ056В7401СВ38D2В3576АСDС8425108

Владелец: ФЕДЕРАЛЬНАЯ СЛУЖБА ГОСУДАРСТВЕННОЙ

РЕГИСТРАЦИИ, КАДАСТРА И КАРТОГРАФИИ

Действителен: с 27.06.2023 по 19.09.2024

полное наименование должности

инициалы, фамилия

Земельный участок

вид объекта недвижимости

Лист № 15 раздела 4.2

Всего листов раздела 4.2: 27

Всего разделов: 8

Всего листов выписки: 48

03.05.2024г. № КУВИ-001/2024-120923951

Кадастровый номер:

50:19:0040109:4

| 1 | 2 | 3 | 4 | 5 |
|-----|-----------|------------|---|---|
| 156 | 469468.47 | 1277700.94 | - | - |
| 157 | 469465.88 | 1277693.84 | - | - |
| 158 | 469459.77 | 1277687.75 | - | - |
| 159 | 469455.6 | 1277684.97 | - | - |
| 160 | 469458.44 | 1277680.69 | - | - |
| 161 | 469459.85 | 1277677.29 | - | - |
| 162 | 469463.08 | 1277673.2 | - | - |
| 163 | 469467.99 | 1277668.2 | - | - |
| 164 | 469475.1 | 1277663.39 | - | - |
| 165 | 469477.58 | 1277661 | - | - |
| 166 | 469477.76 | 1277657.04 | - | - |
| 167 | 469481.26 | 1277653.18 | - | - |
| 168 | 469483.02 | 1277649.14 | - | - |
| 169 | 469485.75 | 1277636.65 | - | - |
| 170 | 469482.57 | 1277625.12 | - | - |
| 171 | 469484.2 | 1277608.84 | - | - |
| 172 | 469482.61 | 1277600.76 | - | - |
| 173 | 469478.11 | 1277595.77 | - | - |
| 174 | 469472.1 | 1277593.59 | - | - |
| 175 | 469468.79 | 1277591.67 | - | - |
| 176 | 469468.58 | 1277588.11 | - | - |
| 177 | 469470.67 | 1277584.57 | - | - |
| 178 | 469472.4 | 1277581.37 | - | - |
| 179 | 469472.38 | 1277578.34 | - | - |
| 180 | 469471.4 | 1277575.16 | - | - |
| 181 | 469469.9 | 1277572.79 | - | - |
| 182 | 469475.78 | 1277572.59 | - | - |



ДОКУМЕНТ ПОДПИСАН
ЭЛЕКТРОННОЙ ПОДПИСЬЮ

Сертификат: 00ВВ056В7401СВ38Д2В3576АСDC8425108

Владелец: ФЕДЕРАЛЬНАЯ СЛУЖБА ГОСУДАРСТВЕННОЙ

РЕГИСТРАЦИИ, КАДАСТРА И КАРТОГРАФИИ

Действителен: с 27.06.2023 по 19.09.2024

полное наименование должности

инициалы, фамилия

Земельный участок

вид объекта недвижимости

Лист № 16 раздела 4.2

Всего листов раздела 4.2: 27

Всего разделов: 8

Всего листов выписки: 48

03.05.2024г. № КУВИ-001/2024-120923951

Кадастровый номер:

50:19:0040109:4

Сведения о характерных точках границы части (частей) земельного участка

Учетный номер части: 50:19:0040109:4/4

Система координат

| Номер точки | Координаты, м | | Описание закрепления на местности | Средняя квадратичная погрешность определения координат характерных точек границ земельного участка, м |
|-------------|---------------|------------|-----------------------------------|---|
| | X | Y | | |
| 1 | 2 | 3 | 4 | 5 |
| 1 | 469477.04 | 1278022.83 | - | - |
| 2 | 469487.39 | 1278011.13 | - | - |
| 3 | 469486.61 | 1278012.67 | - | - |
| 4 | 469486.74 | 1278017.31 | - | - |
| 5 | 469485.28 | 1278018.63 | - | - |
| 6 | 469483.52 | 1278018.64 | - | - |
| 7 | 469481.28 | 1278019.67 | - | - |
| 8 | 469479.55 | 1278021.24 | - | - |
| 9 | 469478.78 | 1278022.37 | - | - |
| 10 | 469477.04 | 1278022.83 | - | - |
| 1 | 469490.95 | 1278007.12 | - | - |
| 2 | 469503.58 | 1277992.84 | - | - |
| 3 | 469508.55 | 1277985.19 | - | - |
| 4 | 469510.78 | 1277972.5 | - | - |
| 5 | 469509.22 | 1277963.47 | - | - |
| 6 | 469504.27 | 1277956.03 | - | - |
| 7 | 469501.02 | 1277948.66 | - | - |
| 8 | 469501.72 | 1277946.18 | - | - |
| 9 | 469501.97 | 1277946.9 | - | - |
| 10 | 469505.43 | 1277949.14 | - | - |
| 11 | 469507.37 | 1277951.21 | - | - |
| 12 | 469512.25 | 1277962.72 | - | - |
| 13 | 469512.77 | 1277966.11 | - | - |
| 14 | 469512.25 | 1277974.14 | - | - |



ДОКУМЕНТ ПОДПИСАН
ЭЛЕКТРОННОЙ ПОДПИСЬЮ

Сертификат: 00ВВ056В7401СВ38D2В3576АСDС8425108

Владелец: ФЕДЕРАЛЬНАЯ СЛУЖБА ГОСУДАРСТВЕННОЙ

РЕГИСТРАЦИИ, КАДАСТРА И КАРТОГРАФИИ

Действителен: с 27.06.2023 по 19.09.2024

полное наименование должности

инициалы, фамилия

Земельный участок

вид объекта недвижимости

Лист № 17 раздела 4.2

Всего листов раздела 4.2: 27

Всего разделов: 8

Всего листов выписки: 48

03.05.2024г. № КУВИ-001/2024-120923951

Кадастровый номер:

50:19:0040109:4

| 1 | 2 | 3 | 4 | 5 |
|----|-----------|------------|---|---|
| 15 | 469513.17 | 1277976.6 | - | - |
| 16 | 469514.34 | 1277978.71 | - | - |
| 17 | 469514.2 | 1277982.24 | - | - |
| 18 | 469513.52 | 1277985.11 | - | - |
| 19 | 469508.49 | 1277992.13 | - | - |
| 20 | 469507.96 | 1277993.82 | - | - |
| 21 | 469503.87 | 1277998.87 | - | - |
| 22 | 469501.21 | 1278000.72 | - | - |
| 23 | 469497.96 | 1278001.67 | - | - |
| 24 | 469494.3 | 1278003.63 | - | - |
| 25 | 469490.95 | 1278007.12 | - | - |
| 1 | 469519.45 | 1277914.32 | - | - |
| 2 | 469520.03 | 1277911.25 | - | - |
| 3 | 469518.05 | 1277902.5 | - | - |
| 4 | 469516.13 | 1277899.8 | - | - |
| 5 | 469519.57 | 1277902.91 | - | - |
| 6 | 469521.54 | 1277905.28 | - | - |
| 7 | 469522.15 | 1277907.05 | - | - |
| 8 | 469524.28 | 1277910.28 | - | - |
| 9 | 469523.38 | 1277911.35 | - | - |
| 10 | 469521.23 | 1277911.93 | - | - |
| 11 | 469519.64 | 1277913.95 | - | - |
| 12 | 469519.45 | 1277914.32 | - | - |
| 1 | 469449 | 1278059.76 | - | - |
| 2 | 469443.98 | 1278059.53 | - | - |
| 3 | 469449.06 | 1278055.19 | - | - |
| 4 | 469449.08 | 1278059.29 | - | - |
| 5 | 469449 | 1278059.76 | - | - |
| 1 | 469442.5 | 1277788.73 | - | - |



ДОКУМЕНТ ПОДПИСАН
ЭЛЕКТРОННОЙ ПОДПИСЬЮ

Сертификат: 00ВВ056В7401СВ38Д2В3576АСДС8425108

Владелец: ФЕДЕРАЛЬНАЯ СЛУЖБА ГОСУДАРСТВЕННОЙ

РЕГИСТРАЦИИ, КАДАСТРА И КАРТОГРАФИИ

Действителен: с 27.06.2023 по 19.09.2024

полное наименование должности

инициалы, фамилия

Земельный участок

вид объекта недвижимости

Лист № 18 раздела 4.2

Всего листов раздела 4.2: 27

Всего разделов: 8

Всего листов выписки: 48

03.05.2024г. № КУВИ-001/2024-120923951

Кадастровый номер:

50:19:0040109:4

| 1 | 2 | 3 | 4 | 5 |
|----|-----------|------------|---|---|
| 2 | 469435.03 | 1277777.66 | - | - |
| 3 | 469428 | 1277764.88 | - | - |
| 4 | 469428 | 1277756.09 | - | - |
| 5 | 469428.32 | 1277754.89 | - | - |
| 6 | 469428.52 | 1277755.28 | - | - |
| 7 | 469431.51 | 1277764.9 | - | - |
| 8 | 469434.82 | 1277770.24 | - | - |
| 9 | 469440.2 | 1277776.58 | - | - |
| 10 | 469442.64 | 1277781.22 | - | - |
| 11 | 469442.5 | 1277788.73 | - | - |
| 1 | 469426.17 | 1277844.65 | - | - |
| 2 | 469425.75 | 1277842.09 | - | - |
| 3 | 469427.25 | 1277839.53 | - | - |
| 4 | 469435.09 | 1277834.09 | - | - |
| 5 | 469439.73 | 1277833.06 | - | - |
| 6 | 469448.58 | 1277837.13 | - | - |
| 7 | 469456.11 | 1277835.78 | - | - |
| 8 | 469461.92 | 1277830.41 | - | - |
| 9 | 469465.56 | 1277823.59 | - | - |
| 10 | 469462.53 | 1277815.81 | - | - |
| 11 | 469461.46 | 1277814.38 | - | - |
| 12 | 469463.48 | 1277815.69 | - | - |
| 13 | 469467.07 | 1277817.31 | - | - |
| 14 | 469469.07 | 1277818.47 | - | - |
| 15 | 469469.93 | 1277820.73 | - | - |
| 16 | 469469.88 | 1277827.01 | - | - |
| 17 | 469467.45 | 1277829.22 | - | - |
| 18 | 469465.29 | 1277832.58 | - | - |
| 19 | 469461.97 | 1277834.73 | - | - |



ДОКУМЕНТ ПОДПИСАН
ЭЛЕКТРОННОЙ ПОДПИСЬЮ

Сертификат: 00ВВ056В7401СВ38Д2В3576АСДС8425108

Владелец: ФЕДЕРАЛЬНАЯ СЛУЖБА ГОСУДАРСТВЕННОЙ

РЕГИСТРАЦИИ, КАДАСТРА И КАРТОГРАФИИ

Действителен: с 27.06.2023 по 19.09.2024

полное наименование должности

инициалы, фамилия

Земельный участок

вид объекта недвижимости

Лист № 19 раздела 4.2

Всего листов раздела 4.2: 27

Всего разделов: 8

Всего листов выписки: 48

03.05.2024г. № КУВИ-001/2024-120923951

Кадастровый номер:

50:19:0040109:4

| 1 | 2 | 3 | 4 | 5 |
|----|-----------|------------|---|---|
| 20 | 469454.3 | 1277839.36 | - | - |
| 21 | 469451.2 | 1277840.06 | - | - |
| 22 | 469447.66 | 1277839.83 | - | - |
| 23 | 469435.69 | 1277838.03 | - | - |
| 24 | 469431.55 | 1277838.88 | - | - |
| 25 | 469429.49 | 1277839.88 | - | - |
| 26 | 469427.75 | 1277841.47 | - | - |
| 27 | 469426.63 | 1277843.43 | - | - |
| 28 | 469426.17 | 1277844.65 | - | - |
| 1 | 469466.74 | 1277590.95 | - | - |
| 2 | 469457 | 1277585.78 | - | - |
| 3 | 469435.45 | 1277578.59 | - | - |
| 4 | 469427.17 | 1277574.22 | - | - |
| 5 | 469446.41 | 1277573.57 | - | - |
| 6 | 469446.45 | 1277573.62 | - | - |
| 7 | 469453.48 | 1277580.71 | - | - |
| 8 | 469458.8 | 1277582.51 | - | - |
| 9 | 469462.57 | 1277579.73 | - | - |
| 10 | 469465.26 | 1277576.13 | - | - |
| 11 | 469468.34 | 1277574.16 | - | - |
| 12 | 469469.57 | 1277576.05 | - | - |
| 13 | 469470.39 | 1277578.67 | - | - |
| 14 | 469470.4 | 1277580.86 | - | - |
| 15 | 469468.95 | 1277583.58 | - | - |
| 16 | 469466.54 | 1277587.55 | - | - |
| 17 | 469466.74 | 1277590.95 | - | - |
| 1 | 469449.13 | 1277573.48 | - | - |
| 2 | 469466.26 | 1277572.91 | - | - |
| 3 | 469463.84 | 1277574.64 | - | - |



ДОКУМЕНТ ПОДПИСАН
ЭЛЕКТРОННОЙ ПОДПИСЬЮ

Сертификат: 00ВВ056В7401СВ38Д2В3576АСДС8425108

Владелец: ФЕДЕРАЛЬНАЯ СЛУЖБА ГОСУДАРСТВЕННОЙ

РЕГИСТРАЦИИ, КАДАСТРА И КАРТОГРАФИИ

Действителен: с 27.06.2023 по 19.09.2024

полное наименование должности

инициалы, фамилия

Земельный участок

вид объекта недвижимости

Лист № 20 раздела 4.2

Всего листов раздела 4.2: 27

Всего разделов: 8

Всего листов выписки: 48

03.05.2024г. № КУВИ-001/2024-120923951

Кадастровый номер:

50:19:0040109:4

| 1 | 2 | 3 | 4 | 5 |
|----|-----------|------------|---|---|
| 4 | 469461.15 | 1277578.3 | - | - |
| 5 | 469458.45 | 1277580.26 | - | - |
| 6 | 469454.57 | 1277579.01 | - | - |
| 7 | 469451.26 | 1277575.65 | - | - |
| 8 | 469449.13 | 1277573.48 | - | - |
| 1 | 469457.99 | 1277736.41 | - | - |
| 2 | 469462.69 | 1277733.28 | - | - |
| 3 | 469468.28 | 1277725.81 | - | - |
| 4 | 469471.47 | 1277718.25 | - | - |
| 5 | 469471.01 | 1277710.79 | - | - |
| 6 | 469473.21 | 1277712.05 | - | - |
| 7 | 469474.35 | 1277713.35 | - | - |
| 8 | 469474.66 | 1277715.43 | - | - |
| 9 | 469476.18 | 1277717.37 | - | - |
| 10 | 469475.68 | 1277718.63 | - | - |
| 11 | 469475.05 | 1277722.71 | - | - |
| 12 | 469472.66 | 1277726.7 | - | - |
| 13 | 469468.89 | 1277730.18 | - | - |
| 14 | 469464.02 | 1277733.49 | - | - |
| 15 | 469459.47 | 1277736.03 | - | - |
| 16 | 469457.99 | 1277736.41 | - | - |
| 1 | 469453.94 | 1277683.86 | - | - |
| 2 | 469453.02 | 1277683.25 | - | - |
| 3 | 469450.91 | 1277678.5 | - | - |
| 4 | 469450.91 | 1277670.63 | - | - |
| 5 | 469453.03 | 1277662.41 | - | - |
| 6 | 469460.02 | 1277654.22 | - | - |
| 7 | 469469.3 | 1277643.09 | - | - |
| 8 | 469475.39 | 1277629.47 | - | - |



ДОКУМЕНТ ПОДПИСАН
ЭЛЕКТРОННОЙ ПОДПИСЬЮ

Сертификат: 00ВВ056В7401СВ38D2В3576АСDC8425108

Владелец: ФЕДЕРАЛЬНАЯ СЛУЖБА ГОСУДАРСТВЕННОЙ

РЕГИСТРАЦИИ, КАДАСТРА И КАРТОГРАФИИ

Действителен: с 27.06.2023 по 19.09.2024

полное наименование должности

инициалы, фамилия

Земельный участок

вид объекта недвижимости

Лист № 21 раздела 4.2

Всего листов раздела 4.2: 27

Всего разделов: 8

Всего листов выписки: 48

03.05.2024г. № КУВИ-001/2024-120923951

Кадастровый номер:

50:19:0040109:4

| 1 | 2 | 3 | 4 | 5 |
|----|-----------|------------|---|---|
| 9 | 469478.92 | 1277615.72 | - | - |
| 10 | 469479.66 | 1277605.63 | - | - |
| 11 | 469477.58 | 1277598.56 | - | - |
| 12 | 469476.3 | 1277597.28 | - | - |
| 13 | 469476.96 | 1277597.52 | - | - |
| 14 | 469480.74 | 1277601.7 | - | - |
| 15 | 469482.18 | 1277608.92 | - | - |
| 16 | 469480.53 | 1277625.32 | - | - |
| 17 | 469483.67 | 1277636.71 | - | - |
| 18 | 469481.11 | 1277648.55 | - | - |
| 19 | 469479.56 | 1277652.05 | - | - |
| 20 | 469475.78 | 1277656.29 | - | - |
| 21 | 469475.62 | 1277660.13 | - | - |
| 22 | 469473.83 | 1277661.84 | - | - |
| 23 | 469466.71 | 1277666.71 | - | - |
| 24 | 469461.59 | 1277671.88 | - | - |
| 25 | 469458.09 | 1277676.24 | - | - |
| 26 | 469456.67 | 1277679.77 | - | - |
| 27 | 469453.94 | 1277683.86 | - | - |
| 1 | 469475.78 | 1277572.59 | - | - |
| 2 | 469576.13 | 1277569.2 | - | - |
| 3 | 469580.73 | 1277581.45 | - | - |
| 4 | 469582.32 | 1277589.53 | - | - |
| 5 | 469584.2 | 1277608.84 | - | - |
| 6 | 469583.55 | 1277620.37 | - | - |
| 7 | 469585.75 | 1277636.65 | - | - |
| 8 | 469583.44 | 1277658 | - | - |
| 9 | 469580.71 | 1277670.49 | - | - |
| 10 | 469573.41 | 1277692.03 | - | - |



ДОКУМЕНТ ПОДПИСАН
ЭЛЕКТРОННОЙ ПОДПИСЬЮ

Сертификат: 00ВВ056В7401СВ38Д2В3576АСDC8425108

Владелец: ФЕДЕРАЛЬНАЯ СЛУЖБА ГОСУДАРСТВЕННОЙ

РЕГИСТРАЦИИ, КАДАСТРА И КАРТОГРАФИИ

Действителен: с 27.06.2023 по 19.09.2024

полное наименование должности

инициалы, фамилия

Земельный участок

вид объекта недвижимости

Лист № 22 раздела 4.2

Всего листов раздела 4.2: 27

Всего разделов: 8

Всего листов выписки: 48

03.05.2024г. № КУВИ-001/2024-120923951

Кадастровый номер:

50:19:0040109:4

| 1 | 2 | 3 | 4 | 5 |
|----|-----------|------------|---|---|
| 11 | 469575.21 | 1277698.17 | - | - |
| 12 | 469576.08 | 1277704.19 | - | - |
| 13 | 469578.32 | 1277717.42 | - | - |
| 14 | 469574.03 | 1277745.77 | - | - |
| 15 | 469570.35 | 1277756.58 | - | - |
| 16 | 469567.49 | 1277762.81 | - | - |
| 17 | 469561.69 | 1277776.3 | - | - |
| 18 | 469565.13 | 1277784.07 | - | - |
| 19 | 469571.27 | 1277814.42 | - | - |
| 20 | 469584.32 | 1277823.93 | - | - |
| 21 | 469588.15 | 1277827.4 | - | - |
| 22 | 469600.57 | 1277840.82 | - | - |
| 23 | 469609.92 | 1277854.32 | - | - |
| 24 | 469618.38 | 1277873.23 | - | - |
| 25 | 469625.77 | 1277900.01 | - | - |
| 26 | 469626.33 | 1277910.59 | - | - |
| 27 | 469617.49 | 1277951.75 | - | - |
| 28 | 469614.86 | 1277961.36 | - | - |
| 29 | 469616.35 | 1277978.58 | - | - |
| 30 | 469616.11 | 1277986.58 | - | - |
| 31 | 469612.82 | 1278008.47 | - | - |
| 32 | 469601.98 | 1278035.98 | - | - |
| 33 | 469596.35 | 1278044.74 | - | - |
| 34 | 469587.86 | 1278057.18 | - | - |
| 35 | 469583.36 | 1278062.81 | - | - |
| 36 | 469580.3 | 1278065.65 | - | - |
| 37 | 469573.45 | 1278065.41 | - | - |
| 38 | 469451.01 | 1278059.85 | - | - |
| 39 | 469451.08 | 1278059.41 | - | - |



ДОКУМЕНТ ПОДПИСАН
ЭЛЕКТРОННОЙ ПОДПИСЬЮ

Сертификат: 00ВВ056В7401СВ38Д2В3576АСДС8425108

Владелец: ФЕДЕРАЛЬНАЯ СЛУЖБА ГОСУДАРСТВЕННОЙ

РЕГИСТРАЦИИ, КАДАСТРА И КАРТОГРАФИИ

Действителен: с 27.06.2023 по 19.09.2024

полное наименование должности

инициалы, фамилия

Земельный участок

вид объекта недвижимости

Лист № 23 раздела 4.2

Всего листов раздела 4.2: 27

Всего разделов: 8

Всего листов выписки: 48

03.05.2024г. № КУВИ-001/2024-120923951

Кадастровый номер:

50:19:0040109:4

| 1 | 2 | 3 | 4 | 5 |
|----|-----------|------------|---|---|
| 40 | 469451.04 | 1278053.5 | - | - |
| 41 | 469451.73 | 1278052.91 | - | - |
| 42 | 469471.36 | 1278029.25 | - | - |
| 43 | 469474.68 | 1278025.49 | - | - |
| 44 | 469480 | 1278024.13 | - | - |
| 45 | 469481.06 | 1278022.56 | - | - |
| 46 | 469484 | 1278020.65 | - | - |
| 47 | 469487.9 | 1278020.44 | - | - |
| 48 | 469488.72 | 1278018.99 | - | - |
| 49 | 469488.61 | 1278013.09 | - | - |
| 50 | 469489.38 | 1278011.57 | - | - |
| 51 | 469495.52 | 1278005.21 | - | - |
| 52 | 469498.63 | 1278003.56 | - | - |
| 53 | 469502.21 | 1278002.45 | - | - |
| 54 | 469505.25 | 1278000.37 | - | - |
| 55 | 469509.75 | 1277994.74 | - | - |
| 56 | 469510.3 | 1277993 | - | - |
| 57 | 469515.38 | 1277985.98 | - | - |
| 58 | 469516.19 | 1277982.47 | - | - |
| 59 | 469516.35 | 1277978.58 | - | - |
| 60 | 469516.03 | 1277976.75 | - | - |
| 61 | 469514.91 | 1277975.5 | - | - |
| 62 | 469514.27 | 1277973.81 | - | - |
| 63 | 469514.78 | 1277965.96 | - | - |
| 64 | 469514.19 | 1277962.14 | - | - |
| 65 | 469509.07 | 1277950.07 | - | - |
| 66 | 469504.97 | 1277946.7 | - | - |
| 67 | 469503.68 | 1277945.7 | - | - |
| 68 | 469503.11 | 1277944 | - | - |



ДОКУМЕНТ ПОДПИСАН
ЭЛЕКТРОННОЙ ПОДПИСЬЮ

Сертификат: 00ВВ056В7401СВ38D2В3576АСDC8425108

Владелец: ФЕДЕРАЛЬНАЯ СЛУЖБА ГОСУДАРСТВЕННОЙ

РЕГИСТРАЦИИ, КАДАСТРА И КАРТОГРАФИИ

Действителен: с 27.06.2023 по 19.09.2024

полное наименование должности

инициалы, фамилия

Земельный участок

вид объекта недвижимости

Лист № 24 раздела 4.2

Всего листов раздела 4.2: 27

Всего разделов: 8

Всего листов выписки: 48

03.05.2024г. № КУВИ-001/2024-120923951

Кадастровый номер:

50:19:0040109:4

| 1 | 2 | 3 | 4 | 5 |
|----|-----------|------------|---|---|
| 69 | 469503.09 | 1277941.99 | - | - |
| 70 | 469504.35 | 1277939.17 | - | - |
| 71 | 469512.17 | 1277928.41 | - | - |
| 72 | 469513.15 | 1277927.04 | - | - |
| 73 | 469513.89 | 1277926.35 | - | - |
| 74 | 469514.97 | 1277924.5 | - | - |
| 75 | 469517.27 | 1277921.3 | - | - |
| 76 | 469519.68 | 1277918.22 | - | - |
| 77 | 469521.34 | 1277915.07 | - | - |
| 78 | 469522.39 | 1277913.69 | - | - |
| 79 | 469525.6 | 1277912.29 | - | - |
| 80 | 469526.33 | 1277910.59 | - | - |
| 81 | 469526.13 | 1277908.71 | - | - |
| 82 | 469523.91 | 1277906.02 | - | - |
| 83 | 469523.32 | 1277904.32 | - | - |
| 84 | 469521.01 | 1277901.51 | - | - |
| 85 | 469517.18 | 1277898.04 | - | - |
| 86 | 469513.96 | 1277896.77 | - | - |
| 87 | 469513.75 | 1277896.47 | - | - |
| 88 | 469512.17 | 1277894.25 | - | - |
| 89 | 469501.89 | 1277888.94 | - | - |
| 90 | 469482.78 | 1277885.19 | - | - |
| 91 | 469477.08 | 1277882.31 | - | - |
| 92 | 469463.84 | 1277874.88 | - | - |
| 93 | 469430.88 | 1277852.69 | - | - |
| 94 | 469427.22 | 1277847.54 | - | - |
| 95 | 469428.45 | 1277844.29 | - | - |
| 96 | 469429.34 | 1277842.78 | - | - |
| 97 | 469432.21 | 1277840.75 | - | - |



ДОКУМЕНТ ПОДПИСАН
ЭЛЕКТРОННОЙ ПОДПИСЬЮ

Сертификат: 00ВВ056В7401СВ38D2В3576АСDC8425108

Владелец: ФЕДЕРАЛЬНАЯ СЛУЖБА ГОСУДАРСТВЕННОЙ

РЕГИСТРАЦИИ, КАДАСТРА И КАРТОГРАФИИ

Действителен: с 27.06.2023 по 19.09.2024

полное наименование должности

инициалы, фамилия

Земельный участок

вид объекта недвижимости

Лист № 25 раздела 4.2

Всего листов раздела 4.2: 27

Всего разделов: 8

Всего листов выписки: 48

03.05.2024г. № КУВИ-001/2024-120923951

Кадастровый номер:

50:19:0040109:4

| 1 | 2 | 3 | 4 | 5 |
|-----|-----------|------------|---|---|
| 98 | 469437.91 | 1277839.96 | - | - |
| 99 | 469447.41 | 1277841.84 | - | - |
| 100 | 469451.34 | 1277842.07 | - | - |
| 101 | 469455.04 | 1277841.3 | - | - |
| 102 | 469464.15 | 1277836.45 | - | - |
| 103 | 469467.09 | 1277833.5 | - | - |
| 104 | 469468.99 | 1277830.48 | - | - |
| 105 | 469471.69 | 1277828.07 | - | - |
| 106 | 469472.09 | 1277826.25 | - | - |
| 107 | 469471.92 | 1277820.29 | - | - |
| 108 | 469470.7 | 1277817.15 | - | - |
| 109 | 469468 | 1277815.55 | - | - |
| 110 | 469464.43 | 1277813.87 | - | - |
| 111 | 469461.09 | 1277811.82 | - | - |
| 112 | 469459.04 | 1277811.13 | - | - |
| 113 | 469444.34 | 1277791.45 | - | - |
| 114 | 469444.54 | 1277782.25 | - | - |
| 115 | 469443.65 | 1277778.28 | - | - |
| 116 | 469437.05 | 1277769.87 | - | - |
| 117 | 469433.22 | 1277763.52 | - | - |
| 118 | 469430.23 | 1277753.02 | - | - |
| 119 | 469429.26 | 1277751.41 | - | - |
| 120 | 469430.13 | 1277748.19 | - | - |
| 121 | 469434.05 | 1277743.16 | - | - |
| 122 | 469441.23 | 1277740.16 | - | - |
| 123 | 469445.22 | 1277739.57 | - | - |
| 124 | 469446.15 | 1277739.64 | - | - |
| 125 | 469453.98 | 1277739.16 | - | - |
| 126 | 469462.15 | 1277737.03 | - | - |



ДОКУМЕНТ ПОДПИСАН
ЭЛЕКТРОННОЙ ПОДПИСЬЮ

Сертификат: 00ВВ056В7401СВ38Д2В3576АСДС8425108

Владелец: ФЕДЕРАЛЬНАЯ СЛУЖБА ГОСУДАРСТВЕННОЙ

РЕГИСТРАЦИИ, КАДАСТРА И КАРТОГРАФИИ

Действителен: с 27.06.2023 по 19.09.2024

полное наименование должности

инициалы, фамилия

Земельный участок

вид объекта недвижимости

Лист № 26 раздела 4.2

Всего листов раздела 4.2: 27

Всего разделов: 8

Всего листов выписки: 48

03.05.2024г. № КУВИ-001/2024-120923951

Кадастровый номер:

50:19:0040109:4

| 1 | 2 | 3 | 4 | 5 |
|-----|-----------|------------|---|---|
| 127 | 469466.17 | 1277734.68 | - | - |
| 128 | 469470.03 | 1277731.8 | - | - |
| 129 | 469474.04 | 1277727.82 | - | - |
| 130 | 469476.35 | 1277724.22 | - | - |
| 131 | 469477.1 | 1277721.07 | - | - |
| 132 | 469477.66 | 1277719.05 | - | - |
| 133 | 469478.32 | 1277717.42 | - | - |
| 134 | 469477.73 | 1277715.73 | - | - |
| 135 | 469476.54 | 1277714.54 | - | - |
| 136 | 469476.28 | 1277712.78 | - | - |
| 137 | 469475.61 | 1277711.29 | - | - |
| 138 | 469474.26 | 1277710.35 | - | - |
| 139 | 469470.87 | 1277708.44 | - | - |
| 140 | 469470.7 | 1277705.75 | - | - |
| 141 | 469468.47 | 1277700.94 | - | - |
| 142 | 469465.88 | 1277693.84 | - | - |
| 143 | 469459.77 | 1277687.75 | - | - |
| 144 | 469455.6 | 1277684.97 | - | - |
| 145 | 469458.44 | 1277680.69 | - | - |
| 146 | 469459.85 | 1277677.29 | - | - |
| 147 | 469463.08 | 1277673.2 | - | - |
| 148 | 469467.99 | 1277668.2 | - | - |
| 149 | 469475.1 | 1277663.39 | - | - |
| 150 | 469477.58 | 1277661 | - | - |
| 151 | 469477.76 | 1277657.04 | - | - |
| 152 | 469481.26 | 1277653.18 | - | - |
| 153 | 469483.02 | 1277649.14 | - | - |
| 154 | 469485.75 | 1277636.65 | - | - |
| 155 | 469482.57 | 1277625.12 | - | - |



ДОКУМЕНТ ПОДПИСАН
ЭЛЕКТРОННОЙ ПОДПИСЬЮ

Сертификат: 00ВВ056В7401СВ38Д2В3576АСДС8425108

Владелец: ФЕДЕРАЛЬНАЯ СЛУЖБА ГОСУДАРСТВЕННОЙ

РЕГИСТРАЦИИ, КАДАСТРА И КАРТОГРАФИИ

Действителен: с 27.06.2023 по 19.09.2024

полное наименование должности

инициалы, фамилия

Земельный участок

вид объекта недвижимости

Лист № 27 раздела 4.2

Всего листов раздела 4.2: 27

Всего разделов: 8

Всего листов выписки: 48

03.05.2024г. № КУВИ-001/2024-120923951

Кадастровый номер:

50:19:0040109:4

| 1 | 2 | 3 | 4 | 5 |
|-----|-----------|------------|---|---|
| 156 | 469484.2 | 1277608.84 | - | - |
| 157 | 469482.61 | 1277600.76 | - | - |
| 158 | 469478.11 | 1277595.77 | - | - |
| 159 | 469472.1 | 1277593.59 | - | - |
| 160 | 469468.79 | 1277591.67 | - | - |
| 161 | 469468.58 | 1277588.11 | - | - |
| 162 | 469470.67 | 1277584.57 | - | - |
| 163 | 469472.4 | 1277581.37 | - | - |
| 164 | 469472.38 | 1277578.34 | - | - |
| 165 | 469471.4 | 1277575.16 | - | - |
| 166 | 469469.9 | 1277572.79 | - | - |
| 167 | 469475.78 | 1277572.59 | - | - |



ДОКУМЕНТ ПОДПИСАН
ЭЛЕКТРОННОЙ ПОДПИСЬЮ

Сертификат: 00ВВ056В7401СВ38D2В3576АСDС8425108

Владелец: ФЕДЕРАЛЬНАЯ СЛУЖБА ГОСУДАРСТВЕННОЙ

РЕГИСТРАЦИИ, КАДАСТРА И КАРТОГРАФИИ

Действителен: с 27.06.2023 по 19.09.2024

полное наименование должности

инициалы, фамилия

Филиал публично-правовой компании "Роскадастр" по Московской области

полное наименование органа регистрации прав

Выписка из Единого государственного реестра недвижимости об объекте недвижимости

Сведения о характеристиках объекта недвижимости

На основании запроса от 02.05.2024, поступившего на рассмотрение 02.05.2024, сообщаем, что согласно записям Единого государственного реестра недвижимости:

Раздел 1 Лист 1

| |
|--------------------------|
| Земельный участок |
| вид объекта недвижимости |

| | | | |
|--------------------|---------------------------|-------------------|--------------------------|
| Лист № 1 раздела 1 | Всего листов раздела 1: 4 | Всего разделов: 8 | Всего листов выписки: 21 |
|--------------------|---------------------------|-------------------|--------------------------|

| | |
|--|-----------------|
| 02.05.2024г. № КУВИ-001/2024-119790818 | |
| Кадастровый номер: | 50:23:0040227:6 |
| Номер кадастрового квартала: | 50:23:0040227 |
| Дата присвоения кадастрового номера: | 31.10.2007 |

| | |
|--|---|
| Ранее присвоенный государственный учетный номер: | данные отсутствуют |
| Местоположение: | Местоположение установлено относительно ориентира, расположенного за пределами участка. Ориентир : с.Софьино. Участок находится примерно в 10 м, по направлению на запад от ориентира. Почтовый адрес ориентира: обл. Московская, р-н Раменский, сельское поселение Софьинское. |
| Площадь: | 6820 +/- 722 |
| Кадастровая стоимость, руб.: | 43375.2 |
| Кадастровые номера расположенных в пределах земельного участка объектов недвижимости: | данные отсутствуют |
| Кадастровые номера объектов недвижимости, из которых образован объект недвижимости: | 50:23:0000000:10 |
| Кадастровые номера образованных объектов недвижимости: | данные отсутствуют |
| Категория земель: | Земли сельскохозяйственного назначения |
| Виды разрешенного использования: | ведение сельхозпроизводства |
| Сведения о кадастровом инженере: | Ланкис Михаил Александрович, дата завершения кадастровых работ: 26.10.2015 |
| Сведения о лесах, водных объектах и об иных природных объектах, расположенных в пределах земельного участка: | данные отсутствуют |



| | |
|-------------------------------|-------------------|
| полное наименование должности | инициалы, фамилия |
|-------------------------------|-------------------|

| | | | |
|--|---------------------------|--|--------------------------|
| Земельный участок | | | |
| вид объекта недвижимости | | | |
| Лист № 2 раздела 1 | Всего листов раздела 1: 4 | Всего разделов: 8 | Всего листов выписки: 21 |
| 02.05.2024г. № КУВИ-001/2024-119790818 | | | |
| Кадастровый номер: | | 50:23:0040227:6 | |
| Сведения о том, что земельный участок полностью расположен в границах зоны с особыми условиями использования территории, территории объекта культурного наследия, публичного сервитута: | | Земельный участок полностью расположен в границах зоны с реестровым номером 50:23-6.1442 от 06.10.2023, ограничение использования земельного участка в пределах зоны: В границах третьего пояса ЗСО запрещается: - закачка отработанных вод в подземные горизонты, подземное складирование твердых отходов и разработка недр земли; - размещение складов горюче-смазочных материалов, ядохимикатов и минеральных удобрений, накопителей промстоков, шламохранилищ и других объектов, обуславливающих опасность химического загрязнения подземных вод. Допускается в пределах третьего пояса ЗСО при условии выполнения специальных мероприятий по защите водоносного горизонта от загрязнения при наличии санитарно-эпидемиологического заключения, выданного с учетом заключения органов геологического контроля. В границах третьего пояса ЗСО осуществляется: -выявление, тампонирование или восстановление всех старых, бездействующих, дефектных или неправильно эксплуатируемых скважин, представляющих опасность в части возможности загрязнения водоносных горизонтов; -бурение новых скважин и новое строительство, связанное с нарушением почвенного покрова, производится при обязательном согласовании с центром государственного санитарно-эпидемиологического надзора; - своевременное выполнение необходимых мероприятий по санитарной охране поверхностных вод, имеющих непосредственную гидрологическую связь с используемым водоносным горизонтом, в соответствии с гигиеническими требованиями к охране поверхностных вод., вид/наименование: Третий пояс зоны санитарной охраны источника питьевого и хозяйственно-бытового водоснабжения - подольско-мячковского водоносного горизонта, эксплуатируемого скважинами № 4206/1 (ГВК 46248013) и № 4207/2 (ГВК 46248014), тип: Зона санитарной охраны источников водоснабжения и водопроводов питьевого назначения, дата решения: 22.09.2023, номер решения: 2336-РМ, наименование ОГВ/ОМСУ: Министерство экологии и природопользования Московской области | |
| Сведения о том, что земельный участок расположен в границах особой экономической зоны, территории опережающего развития, зоны территориального развития в Российской Федерации, игорной зоны: | | данные отсутствуют | |
| Сведения о том, что земельный участок расположен в границах особо охраняемой природной территории, Байкальской природной территории и ее экологических зон, лесопарковом зеленом поясе, охотничьего угодья, лесничества: | | данные отсутствуют | |
| Сведения о расположении земельного участка и (или) расположенного на нем объекта недвижимости в границах территории, в отношении которой принято решение о резервировании земель для государственных или муниципальных нужд: | | данные отсутствуют | |
| Сведения о результатах проведения государственного земельного надзора: | | данные отсутствуют | |



ДОКУМЕНТ ПОДПИСАН
ЭЛЕКТРОННОЙ ПОДПИСЬЮ

Сертификат: 00ВВ056В7401СВ38Д2В3576АСДС8425108

Владелец: ФЕДЕРАЛЬНАЯ СЛУЖБА ГОСУДАРСТВЕННОЙ

РЕГИСТРАЦИИ, КАДАСТРА И КАРТОГРАФИИ

Действителен: с 27.06.2023 по 19.09.2024

полное наименование должности

инициалы, фамилия

| | | | |
|---|---------------------------|--|--------------------------|
| Земельный участок | | | |
| вид объекта недвижимости | | | |
| Лист № 3 раздела 1 | Всего листов раздела 1: 4 | Всего разделов: 8 | Всего листов выписки: 21 |
| 02.05.2024г. № КУВИ-001/2024-119790818 | | | |
| Кадастровый номер: | | 50:23:0040227:6 | |
| Сведения о расположении земельного участка в границах территории, в отношении которой утвержден проект межевания территории: | | данные отсутствуют | |
| Условный номер земельного участка: | | данные отсутствуют | |
| Сведения о принятии акта и (или) заключении договора, предусматривающих предоставление в соответствии с земельным законодательством исполнительным органом государственным органом власти или органом местного самоуправления, находящегося в государственной или муниципальной собственности земельного участка для строительства наемного дома социального использования или наемного дома коммерческого использования: | | данные отсутствуют | |
| Сведения о том, что земельный участок или земельные участки образованы на основании решения об изъятии земельного участка и (или) расположенного на нем объекта недвижимости для государственных или муниципальных нужд: | | данные отсутствуют | |
| Сведения о том, что земельный участок образован из земель или земельного участка, государственная собственность на которые не разграничена: | | данные отсутствуют | |
| Сведения о наличии земельного спора о местоположении границ земельных участков: | | данные отсутствуют | |
| Статус записи об объекте недвижимости: | | Сведения об объекте недвижимости имеют статус "актуальные, ранее учтенные" | |
| Особые отметки: | | Сведения об ограничениях права на объект недвижимости, обременениях данного объекта, не зарегистрированных в реестре прав, ограничений прав и обременений недвижимого имущества: вид ограничения (обременения): ограничения прав на земельный участок, предусмотренные статьей 56 Земельного кодекса Российской Федерации; срок действия: с 20.11.2015; реквизиты документа-основания: договор на проведение работ по межеванию земельных участков от 24.02.2014 № б/н выдан: ООО "СтройТрест". вид ограничения (обременения): ограничения прав на земельный участок, предусмотренные статьей 56 Земельного кодекса Российской Федерации; срок действия: с 22.05.2015; реквизиты документа-основания: распоряжение "Об утверждении границ охранных зон газораспределительных сетей, расположенных в Раменском муниципальном районе" от 07.02.2012 № 43-РМ выдан: Министерство экологии и природопользования Московской области. вид ограничения (обременения): частный сервитут; срок действия не установлен; реквизиты документа-основания: | |



ДОКУМЕНТ ПОДПИСАН
ЭЛЕКТРОННОЙ ПОДПИСЬЮ

Сертификат: 00ВВ056В7401СВ38Д2В3576АСDC8425108

Владелец: ФЕДЕРАЛЬНАЯ СЛУЖБА ГОСУДАРСТВЕННОЙ

РЕГИСТРАЦИИ, КАДАСТРА И КАРТОГРАФИИ

Действителен: с 27.06.2023 по 19.09.2024

полное наименование должности

инициалы, фамилия

| | | | |
|--|---------------------------|--|--------------------------|
| Земельный участок | | | |
| вид объекта недвижимости | | | |
| Лист № 4 раздела 1 | Всего листов раздела 1: 4 | Всего разделов: 8 | Всего листов выписки: 21 |
| 02.05.2024г. № КУВИ-001/2024-119790818 | | | |
| Кадастровый номер: | | 50:23:0040227:6 | |
| | | <p>соглашение об установлении честного сервитута на земельный участок от 24.09.2015 № 203-15/00001 выдан: Заказчиком. вид ограничения (обременения): ограничения прав на земельный участок, предусмотренные статьей 56 Земельного кодекса Российской Федерации; срок действия: с 13.10.2020; реквизиты документа-основания: zoneToGKN_6a332ed6-fde4-4a94-8668-2f48145065fa.zip от 29.09.2020 № PVD-0145/2020-11417-1; документ, содержащий описание объекта от 14.09.2020; распоряжение " внесении изменений в распоряжение Министерства экологии и природопользования Московской области от 07.02.2012 № 43-РМ "Об утверждении границ охранных зон газораспределительных сетей, расположенных в Раменском муниципальном районе" от 11.09.2020 № 1189-РМ выдан: Министерство экологии и природопользования Московской области. вид ограничения (обременения): ограничения прав на земельный участок, предусмотренные статьей 56 Земельного кодекса Российской Федерации; срок действия: с 11.01.2024; реквизиты документа-основания: распоряжение "Об установлении зоны санитарной охраны источника питьевого и хозяйственно-бытового водоснабжения" от 22.09.2023 № 2336-РМ выдан: Министерство экологии и природопользования Московской области. Граница земельного участка пересекает границы земельных участков (земельного участка) с кадастровыми номерами (кадастровым номером) 50:23:0000000:167337, 50:23:0000000:167338.</p> | |
| Получатель выписки: | | Соломатин Владимир Иванович, действующий(ая) на основании документа "" от имени заявителя ОБЩЕСТВО С ОГРАНИЧЕННОЙ ОТВЕТСТВЕННОСТЬЮ "АГРО ПРОПЕРТИ МЕНЕДЖМЕНТ", 7702383526 | |

| | | |
|-------------------------------|---|-------------------|
| полное наименование должности |  ДОКУМЕНТ ПОДПИСАН ЭЛЕКТРОННОЙ ПОДПИСЬЮ Сертификат: 00BV056B7401CB38D2B3576ACDC8425108 Владелец: ФЕДЕРАЛЬНАЯ СЛУЖБА ГОСУДАРСТВЕННОЙ РЕГИСТРАЦИИ, КАДАСТРА И КАРТОГРАФИИ Действителен: с 27.06.2023 по 19.09.2024 | инициалы, фамилия |
|-------------------------------|---|-------------------|

Выписка из Единого государственного реестра недвижимости об объекте недвижимости
Сведения о зарегистрированных правах

| | | | |
|--|---|--|---|
| Земельный участок | | | |
| вид объекта недвижимости | | | |
| Лист № 1 раздела 2 | Всего листов раздела 2: 2 | Всего разделов: 8 | Всего листов выписки: 21 |
| 02.05.2024г. № КУВИ-001/2024-119790818 | | | |
| Кадастровый номер: | | 50:23:0040227:6 | |
| 1 | Правообладатель (правообладатели): | 1.1 | Общество с ограниченной ответственностью "Агро Проперти Менеджмент", ИНН: 7702383526, ОГРН: 1157746440125 |
| | Сведения о возможности предоставления третьим лицам персональных данных физического лица: | 1.1.1 | данные отсутствуют |
| 2 | Вид, номер, дата и время государственной регистрации права: | 2.1 | Собственность 50:23:0040227:6-50/023/2019-7 10.01.2019 10:52:55 |
| 3 | Сведения об осуществлении государственной регистрации сделки, права без необходимого в силу закона согласия третьего лица, органа: | 3.1 | данные отсутствуют |
| 4 | Ограничение прав и обременение объекта недвижимости: | | |
| 4.1 | вид: | Сервитут | |
| | дата государственной регистрации: | 11.02.2016 18:58:38 | |
| | номер государственной регистрации: | 50-50/023-50/023/014/2015-3197/1 | |
| | срок, на который установлены ограничение прав и обременение объекта недвижимости: | Срок действия с 11.02.2016 с 11.02.2016 бессрочно | |
| | лицо, в пользу которого установлены ограничение прав и обременение объекта недвижимости: | Общество с ограниченной ответственностью "Технопарк Софьино", ИНН: 5040117653, ОГРН: 1125040005551 | |
| | сведения о возможности предоставления третьим лицам персональных данных физического лица | данные отсутствуют | |
| | основание государственной регистрации: | Соглашение об установлении частного сервитута, № 203-15/00001, выдан 24.09.2015 | |
| | сведения об осуществлении государственной регистрации сделки, права, ограничения права без необходимого в силу закона согласия третьего лица, органа: | данные отсутствуют | |
| | сведения об управляющем залогом и о договоре управления залогом, если такой договор заключен для управления ипотекой: | данные отсутствуют | |
| | сведения о депозитарии, который осуществляет хранение бездвиженной документарной закладной или электронной закладной: | | |



ДОКУМЕНТ ПОДПИСАН
ЭЛЕКТРОННОЙ ПОДПИСЬЮ

Сертификат: 00ВВ056В7401СВ38D2В3576АСDC8425108

Владелец: ФЕДЕРАЛЬНАЯ СЛУЖБА ГОСУДАРСТВЕННОЙ
РЕГИСТРАЦИИ, КАДАСТРА И КАРТОГРАФИИ
Действителен: с 27.06.2023 по 19.09.2024

полное наименование должности

инициалы, фамилия

| Земельный участок | | |
|--|--|---------------------|
| вид объекта недвижимости | | |
| Лист № 2 раздела 2 | Всего листов раздела 2: 2 | Всего разделов: 8 |
| Всего листов выписки: 21 | | |
| 02.05.2024г. № КУВИ-001/2024-119790818 | | |
| Кадастровый номер: | 50:23:0040227:6 | |
| | ведения о внесении изменений или дополнений в регистрационную запись об ипотеке: | |
| 5 | Договоры участия в долевом строительстве: | не зарегистрировано |
| 6 | Заявленные в судебном порядке права требования: | данные отсутствуют |
| 7 | Сведения о возможности предоставления третьим лицам персональных данных физического лица | данные отсутствуют |
| 8 | Сведения о возражении в отношении зарегистрированного права: | данные отсутствуют |
| 9 | Сведения о наличии решения об изъятии объекта недвижимости для государственных и муниципальных нужд: | данные отсутствуют |
| 10 | Сведения о невозможности государственной регистрации без личного участия правообладателя или его законного представителя: | данные отсутствуют |
| 11 | Правопритязания и сведения о наличии поступивших, но не рассмотренных заявлений о проведении государственной регистрации права (перехода, прекращения права), ограничения права или обременения объекта недвижимости, сделки в отношении объекта недвижимости: | отсутствуют |
| 11 | Сведения о невозможности государственной регистрации перехода, прекращения, ограничения права на земельный участок из земель сельскохозяйственного назначения: | данные отсутствуют |



ДОКУМЕНТ ПОДПИСАН
ЭЛЕКТРОННОЙ ПОДПИСЬЮ

Сертификат: 00ВВ056В7401СВ38D2В3576АСDС8425108

Владелец: ФЕДЕРАЛЬНАЯ СЛУЖБА ГОСУДАРСТВЕННОЙ
РЕГИСТРАЦИИ, КАДАСТРА И КАРТОГРАФИИ
Действителен: с 27.06.2023 по 19.09.2024

полное наименование должности

инициалы, фамилия

Выписка из Единого государственного реестра недвижимости об объекте недвижимости
Описание местоположения земельного участка

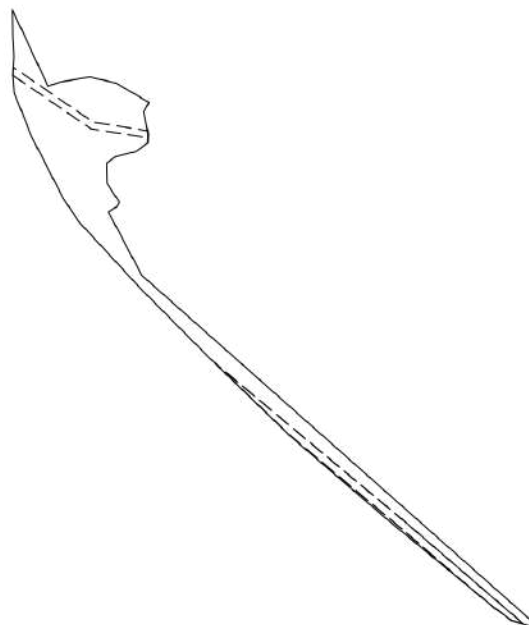
| | | | |
|--------------------------|--|--|--|
| Земельный участок | | | |
| вид объекта недвижимости | | | |

| | | | |
|--------------------|---------------------------|-------------------|--------------------------|
| Лист № 1 раздела 3 | Всего листов раздела 3: 1 | Всего разделов: 8 | Всего листов выписки: 21 |
|--------------------|---------------------------|-------------------|--------------------------|

02.05.2024г. № КУВИ-001/2024-119790818

Кадастровый номер: 50:23:0040227:6

План (чертеж, схема) земельного участка



Масштаб 1:4000 Условные обозначения:

| | |
|-------------------------------|-------------------|
| полное наименование должности | инициалы, фамилия |
|-------------------------------|-------------------|



ДОКУМЕНТ ПОДПИСАН
ЭЛЕКТРОННОЙ ПОДПИСЬЮ

Сертификат: 00ВВ056В7401СВ38D2В3576АСDС8425108
Владелец: ФЕДЕРАЛЬНАЯ СЛУЖБА ГОСУДАРСТВЕННОЙ
РЕГИСТРАЦИИ, КАДАСТРА И КАРТОГРАФИИ
Действителен: с 27.06.2023 по 19.09.2024

Выписка из Единого государственного реестра недвижимости об объекте недвижимости

Описание местоположения земельного участка

| | | | |
|--|-----------------------------|-------------------|--------------------------|
| Земельный участок | | | |
| вид объекта недвижимости | | | |
| Лист № 1 раздела 3.1 | Всего листов раздела 3.1: 2 | Всего разделов: 8 | Всего листов выписки: 21 |
| 02.05.2024г. № КУВИ-001/2024-119790818 | | | |
| Кадастровый номер: | | 50:23:0040227:6 | |

| Описание местоположения границ земельного участка | | | | | | | |
|---|-------------|----------|-------------------|------------------------------|-----------------------------------|-------------------------------------|---|
| № п/п | Номер точки | | Дирекционный угол | Горизонтальное проложение, м | Описание закрепления на местности | Кадастровые номера смежных участков | Сведения об адресах правообладателей смежных земельных участков |
| | начальная | конечная | | | | | |
| 1 | 2 | 3 | 4 | 5 | 6 | 7 | 8 |
| 1 | 1.1.1 | 1.1.2 | 70°29.5' | 6.41 | данные отсутствуют | 50:23:0000000:167337(1) | адрес отсутствует |
| 2 | 1.1.2 | 1.1.3 | 80°18.2' | 16.51 | данные отсутствуют | 50:23:0000000:167337(1) | адрес отсутствует |
| 3 | 1.1.3 | 1.1.4 | 102°51.4' | 14.25 | данные отсутствуют | 50:23:0000000:167337(1) | адрес отсутствует |
| 4 | 1.1.4 | 1.1.5 | 120°10.6' | 20.73 | данные отсутствуют | 50:23:0000000:167338(3) | адрес отсутствует |
| 5 | 1.1.5 | 1.1.6 | 208°23.7' | 5.74 | данные отсутствуют | данные отсутствуют | данные отсутствуют |
| 6 | 1.1.6 | 1.1.7 | 169°5.7' | 12.21 | данные отсутствуют | данные отсутствуют | данные отсутствуют |
| 7 | 1.1.7 | 1.1.8 | 182°36.2' | 4.84 | данные отсутствуют | данные отсутствуют | данные отсутствуют |
| 8 | 1.1.8 | 1.1.9 | 234°59.4' | 7.7 | данные отсутствуют | данные отсутствуют | данные отсутствуют |
| 9 | 1.1.9 | 1.1.10 | 255°41.3' | 11.08 | данные отсутствуют | данные отсутствуют | данные отсутствуют |
| 10 | 1.1.10 | 1.1.11 | 234°41.3' | 6.18 | данные отсутствуют | данные отсутствуют | данные отсутствуют |
| 11 | 1.1.11 | 1.1.12 | 178°49.4' | 10.72 | данные отсутствуют | данные отсутствуют | данные отсутствуют |
| 12 | 1.1.12 | 1.1.13 | 147°13.3' | 12.02 | данные отсутствуют | данные отсутствуют | данные отсутствуют |
| 13 | 1.1.13 | 1.1.14 | 206°33.9' | 2.82 | данные отсутствуют | данные отсутствуют | данные отсутствуют |
| 14 | 1.1.14 | 1.1.15 | 238°24.4' | 5.31 | данные отсутствуют | данные отсутствуют | данные отсутствуют |
| 15 | 1.1.15 | 1.1.16 | 152°14.8' | 27.19 | данные отсутствуют | данные отсутствуют | данные отсутствуют |
| 16 | 1.1.16 | 1.1.17 | 152°16.3' | 11.24 | данные отсутствуют | данные отсутствуют | данные отсутствуют |
| 17 | 1.1.17 | 1.1.18 | 131°34.0' | 226.14 | данные отсутствуют | данные отсутствуют | данные отсутствуют |
| 18 | 1.1.18 | 1.1.19 | 131°33.8' | 57.32 | данные отсутствуют | данные отсутствуют | данные отсутствуют |
| 19 | 1.1.19 | 1.1.20 | 271°4.4' | 4.27 | данные отсутствуют | данные отсутствуют | данные отсутствуют |
| 20 | 1.1.20 | 1.1.21 | 286°36.2' | 9.8 | данные отсутствуют | данные отсутствуют | данные отсутствуют |
| 21 | 1.1.21 | 1.1.22 | 306°7.4' | 11.5 | данные отсутствуют | данные отсутствуют | данные отсутствуют |
| 22 | 1.1.22 | 1.1.23 | 309°30.9' | 73.6 | данные отсутствуют | данные отсутствуют | данные отсутствуют |



ДОКУМЕНТ ПОДПИСАН
ЭЛЕКТРОННОЙ ПОДПИСЬЮ

Сертификат: 00BV056B7401CB38D2B3576ACDC8425108

Владелец: ФЕДЕРАЛЬНАЯ СЛУЖБА ГОСУДАРСТВЕННОЙ
РЕГИСТРАЦИИ, КАДАСТРА И КАРТОГРАФИИ
Действителен: с 27.06.2023 по 19.09.2024

полное наименование должности

инициалы, фамилия

Земельный участок

вид объекта недвижимости

Лист № 2 раздела 3.1

Всего листов раздела 3.1: 2

Всего разделов: 8

Всего листов выписки: 21

02.05.2024г. № КУВИ-001/2024-119790818

Кадастровый номер:

50:23:0040227:6

| 1 | 2 | 3 | 4 | 5 | 6 | 7 | 8 |
|----|--------|--------|-----------|-------|--------------------|-------------------------|--------------------|
| 23 | 1.1.23 | 1.1.24 | 310°40.8` | 68.15 | данные отсутствуют | данные отсутствуют | данные отсутствуют |
| 24 | 1.1.24 | 1.1.25 | 314°1.6` | 64.06 | данные отсутствуют | данные отсутствуют | данные отсутствуют |
| 25 | 1.1.25 | 1.1.26 | 315°14.8` | 50.78 | данные отсутствуют | данные отсутствуют | данные отсутствуют |
| 26 | 1.1.26 | 1.1.27 | 317°20.3` | 48.53 | данные отсутствуют | данные отсутствуют | данные отсутствуют |
| 27 | 1.1.27 | 1.1.28 | 326°30.9` | 14.7 | данные отсутствуют | данные отсутствуют | данные отсутствуют |
| 28 | 1.1.28 | 1.1.29 | 332°53.3` | 37.5 | данные отсутствуют | данные отсутствуют | данные отсутствуют |
| 29 | 1.1.29 | 1.1.30 | 338°28.8` | 24.92 | данные отсутствуют | данные отсутствуют | данные отсутствуют |
| 30 | 1.1.30 | 1.1.31 | 355°25.1` | 9.39 | данные отсутствуют | данные отсутствуют | данные отсутствуют |
| 31 | 1.1.31 | 1.1.32 | 3°25.1` | 10.23 | данные отсутствуют | данные отсутствуют | данные отсутствуют |
| 32 | 1.1.32 | 1.1.33 | 356°37.8` | 10.72 | данные отсутствуют | данные отсутствуют | данные отсутствуют |
| 33 | 1.1.33 | 1.1.34 | 358°57.7` | 4.41 | данные отсутствуют | данные отсутствуют | данные отсутствуют |
| 34 | 1.1.34 | 1.1.35 | 359°7.6` | 9.84 | данные отсутствуют | данные отсутствуют | данные отсутствуют |
| 35 | 1.1.35 | 1.1.36 | 155°5.5` | 26.92 | данные отсутствуют | 50:23:0000000:167337(1) | адрес отсутствует |
| 36 | 1.1.36 | 1.1.1 | 154°50.7` | 18.35 | данные отсутствуют | 50:23:0000000:167337(1) | адрес отсутствует |



ДОКУМЕНТ ПОДПИСАН
ЭЛЕКТРОННОЙ ПОДПИСЬЮ

Сертификат: 00BV056B7401CB38D2B3576ACDC8425108

Владелец: ФЕДЕРАЛЬНАЯ СЛУЖБА ГОСУДАРСТВЕННОЙ

РЕГИСТРАЦИИ, КАДАСТРА И КАРТОГРАФИИ

Действителен: с 27.06.2023 по 19.09.2024

полное наименование должности

инициалы, фамилия

Выписка из Единого государственного реестра недвижимости об объекте недвижимости

Описание местоположения земельного участка

| | | | |
|--|-----------------------------|-------------------|--------------------------|
| Земельный участок | | | |
| вид объекта недвижимости | | | |
| Лист № 1 раздела 3.2 | Всего листов раздела 3.2: 2 | Всего разделов: 8 | Всего листов выписки: 21 |
| 02.05.2024г. № КУВИ-001/2024-119790818 | | | |
| Кадастровый номер: | | 50:23:0040227:6 | |

| Сведения о характерных точках границы земельного участка | | | | |
|--|---------------|------------|-----------------------------------|---|
| Система координат МСК-50, зона 2 | | | | |
| Номер точки | Координаты, м | | Описание закрепления на местности | Средняя квадратичная погрешность определения координат характерных точек границ земельного участка, м |
| | X | Y | | |
| 1 | 2 | 3 | 4 | 5 |
| 1 | 439927.44 | 2230037.55 | - | 0.3 |
| 2 | 439929.58 | 2230043.59 | - | 0.3 |
| 3 | 439932.36 | 2230059.86 | - | 0.3 |
| 4 | 439929.19 | 2230073.75 | - | 0.3 |
| 5 | 439918.77 | 2230091.67 | - | 0.3 |
| 6 | 439913.72 | 2230088.94 | - | 0.3 |
| 7 | 439901.73 | 2230091.25 | - | 0.3 |
| 8 | 439896.89 | 2230091.03 | - | 0.3 |
| 9 | 439892.47 | 2230084.72 | - | 0.3 |
| 10 | 439889.73 | 2230073.98 | - | 0.3 |
| 11 | 439886.16 | 2230068.94 | - | 0.3 |
| 12 | 439875.44 | 2230069.16 | - | 0.3 |
| 13 | 439865.33 | 2230075.67 | - | 0.3 |
| 14 | 439862.81 | 2230074.41 | - | 0.3 |
| 15 | 439860.03 | 2230069.89 | - | 0.3 |
| 16 | 439835.97 | 2230082.55 | - | 0.3 |
| 17 | 439826.02 | 2230087.78 | - | 0.3 |
| 18 | 439675.98 | 2230256.97 | - | 0.3 |
| 19 | 439637.95 | 2230299.86 | - | 0.3 |
| 20 | 439638.03 | 2230295.59 | - | 0.3 |
| 21 | 439640.83 | 2230286.2 | - | 0.3 |
| 22 | 439647.61 | 2230276.91 | - | 0.3 |



ДОКУМЕНТ ПОДПИСАН
ЭЛЕКТРОННОЙ ПОДПИСЬЮ

Сертификат: 00BV056B7401CB38D2B3576ACDC8425108

Владелец: ФЕДЕРАЛЬНАЯ СЛУЖБА ГОСУДАРСТВЕННОЙ
РЕГИСТРАЦИИ, КАДАСТРА И КАРТОГРАФИИ
Действителен: с 27.06.2023 по 19.09.2024

полное наименование должности

инициалы, фамилия

Земельный участок

вид объекта недвижимости

Лист № 2 раздела 3.2

Всего листов раздела 3.2: 2

Всего разделов: 8

Всего листов выписки: 21

02.05.2024г. № КУВИ-001/2024-119790818

Кадастровый номер:

50:23:0040227:6

| 1 | 2 | 3 | 4 | 5 |
|----|-----------|------------|---|-----|
| 23 | 439694.44 | 2230220.13 | - | 0.3 |
| 24 | 439738.86 | 2230168.45 | - | 0.3 |
| 25 | 439783.38 | 2230122.39 | - | 0.3 |
| 26 | 439819.44 | 2230086.64 | - | 0.3 |
| 27 | 439855.13 | 2230053.75 | - | 0.3 |
| 28 | 439867.39 | 2230045.64 | - | 0.3 |
| 29 | 439900.77 | 2230028.55 | - | 0.3 |
| 30 | 439923.95 | 2230019.41 | - | 0.3 |
| 31 | 439933.31 | 2230018.66 | - | 0.3 |
| 32 | 439943.52 | 2230019.27 | - | 0.3 |
| 33 | 439954.22 | 2230018.64 | - | 0.3 |
| 34 | 439958.63 | 2230018.56 | - | 0.3 |
| 35 | 439968.47 | 2230018.41 | - | 0.3 |
| 36 | 439944.05 | 2230029.75 | - | 0.3 |
| 1 | 439927.44 | 2230037.55 | - | 0.3 |



ДОКУМЕНТ ПОДПИСАН
ЭЛЕКТРОННОЙ ПОДПИСЬЮ

Сертификат: 00ВВ056В7401СВ38D2В3576АСDС8425108

Владелец: ФЕДЕРАЛЬНАЯ СЛУЖБА ГОСУДАРСТВЕННОЙ

РЕГИСТРАЦИИ, КАДАСТРА И КАРТОГРАФИИ

Действителен: с 27.06.2023 по 19.09.2024

полное наименование должности

инициалы, фамилия

Выписка из Единого государственного реестра недвижимости об объекте недвижимости
Сведения о частях земельного участка

| | | | |
|--|---------------------------|-------------------|--------------------------|
| Земельный участок | | | |
| вид объекта недвижимости | | | |
| Лист № 1 раздела 4 | Всего листов раздела 4: 3 | Всего разделов: 8 | Всего листов выписки: 21 |
| 02.05.2024г. № КУВИ-001/2024-119790818 | | | |
| Кадастровый номер: | | 50:23:0040227:6 | |

План (чертеж, схема) части земельного участка | Учетный номер части: 50:23:0040227:6/1



Масштаб 1:2000 | Условные обозначения:

| | | |
|-------------------------------|---|-------------------|
| полное наименование должности |  ДОКУМЕНТ ПОДПИСАН ЭЛЕКТРОННОЙ ПОДПИСЬЮ | инициалы, фамилия |
| | Сертификат: 00ВВ056В7401СВ38D2В3576АСDС8425108 Владелец: ФЕДЕРАЛЬНАЯ СЛУЖБА ГОСУДАРСТВЕННОЙ РЕГИСТРАЦИИ, КАДАСТРА И КАРТОГРАФИИ Действителен: с 27.06.2023 по 19.09.2024 | |

Земельный участок

вид объекта недвижимости

Лист № 2 раздела 4

Всего листов раздела 4: 3

Всего разделов: 8

Всего листов выписки: 21

02.05.2024г. № КУВИ-001/2024-119790818

Кадастровый номер:

50:23:0040227:6

План (чертеж, схема) части земельного участка

Учетный номер части: 50:23:0040227:6/2



Масштаб 1:500

Условные обозначения:

ДОКУМЕНТ ПОДПИСАН
ЭЛЕКТРОННОЙ ПОДПИСЬЮ

Сертификат: 00ВВ056В7401СВ38D2В3576АСDC8425108

Владелец: ФЕДЕРАЛЬНАЯ СЛУЖБА ГОСУДАРСТВЕННОЙ

РЕГИСТРАЦИИ, КАДАСТРА И КАРТОГРАФИИ

Действителен: с 27.06.2023 по 19.09.2024

полное наименование должности

инициалы, фамилия

Земельный участок

вид объекта недвижимости

Лист № 3 раздела 4

Всего листов раздела 4: 3

Всего разделов: 8

Всего листов выписки: 21

02.05.2024г. № КУВИ-001/2024-119790818

Кадастровый номер:

50:23:0040227:6

План (чертеж, схема) части земельного участка

Учетный номер части: 50:23:0040227:6/3



Масштаб 1:2000

Условные обозначения:

ДОКУМЕНТ ПОДПИСАН
ЭЛЕКТРОННОЙ ПОДПИСЬЮ

Сертификат: 00ВВ056В7401СВ38D2В3576АСDC8425108

Владелец: ФЕДЕРАЛЬНАЯ СЛУЖБА ГОСУДАРСТВЕННОЙ
РЕГИСТРАЦИИ, КАДАСТРА И КАРТОГРАФИИ
Действителен: с 27.06.2023 по 19.09.2024

полное наименование должности

инициалы, фамилия

Выписка из Единого государственного реестра недвижимости об объекте недвижимости

Сведения о частях земельного участка

| Земельный участок | | |
|--|-----------------------------|---|
| вид объекта недвижимости | | |
| Лист № 1 раздела 4.1 | Всего листов раздела 4.1: 4 | Всего разделов: 8 |
| Всего листов выписки: 21 | | |
| 02.05.2024г. № КУВИ-001/2024-119790818 | | |
| Кадастровый номер: | | 50:23:0040227:6 |
| Учетный номер части | Площадь, м2 | Содержание ограничения в использовании или ограничения права на объект недвижимости или обременения объекта недвижимости |
| 1 | 2 | 3 |
| 50:23:0040227:6/1 | 727 | вид ограничения (обременения): ограничения прав на земельный участок, предусмотренные статьей 56 Земельного кодекса Российской Федерации; Срок действия: не установлен; реквизиты документа-основания: распоряжение "Об утверждении границ охранных зон газораспределительных сетей, расположенных в Раменском муниципальном районе" от 07.02.2012 № 43-РМ выдан: Министерство экологии и природопользования Московской области; Содержание ограничения (обременения): На земельные участки, входящие в охранные зоны газораспределительных сетей, в целях предупреждения их повреждения или нарушения условий их нормальной эксплуатации налагаются ограничения (обременения), которыми запрещается лицам, указанным в пункте 2 настоящих Правил: а) строить объекты жилищно-гражданского и производственного назначения; б) сносить и реконструировать мосты, коллекторы, автомобильные и железные дороги с расположенными на них газораспределительными сетями без предварительного выноса этих газопроводов по согласованию с эксплуатационными организациями; в) разрушать берегоукрепительные сооружения, водопропускные устройства, земляные и иные сооружения, предохраняющие газораспределительные сети от разрушений; г) перемещать, повреждать, засыпать и уничтожать опознавательные знаки, контрольно-измерительные пункты и другие устройства газораспределительных сетей; д) устраивать свалки и склады, разливать растворы кислот, солей, щелочей и других химически активных веществ; е) огораживать и перегораживать охранные зоны, препятствовать доступу персонала эксплуатационных организаций к газораспределительным сетям, проведению обслуживания и устранению повреждений газораспределительных сетей; ж) разводить огонь и размещать источники огня; з) рыть погреба, копать и обрабатывать почву сельскохозяйственными и мелиоративными орудиями и механизмами на глубину более 0,3 метра; и) открывать калитки и двери газорегуляторных пунктов, станций катодной и дренажной защиты, люки подземных колодцев, включать или отключать электроснабжение средств связи, освещения и систем телемеханики; к) набрасывать, приставлять и привязывать к опорам и надземным газопроводам, ограждениям и зданиям газораспределительных сетей посторонние предметы, лестницы, влезать на них; л) самовольно подключаться к газораспределительным сетям.(На основании Постановления Правительства РФ №878 от 20 ноября 2000г.); Реестровый номер границы: 50.23.2.8 |
| 50:23:0040227:6/2 | 300 | вид ограничения (обременения): частный сервитут; Срок действия: не установлен; реквизиты документа-основания: соглашение об установлении честного сервитута на земельный участок от 24.09.2015 № 203-15/00001 выдан: Заказчиком; Содержание ограничения (обременения): Частный сервитут: Право на строительство (возведение, создание, прокладку) |



ДОКУМЕНТ ПОДПИСАН
ЭЛЕКТРОННОЙ ПОДПИСЬЮ

Сертификат: 00ВВ056В7401СВ38Д2В3576АСДС8425108

Владелец: ФЕДЕРАЛЬНАЯ СЛУЖБА ГОСУДАРСТВЕННОЙ
РЕГИСТРАЦИИ, КАДАСТРА И КАРТОГРАФИИ
Действителен: с 27.06.2023 по 19.09.2024

полное наименование должности

инициалы, фамилия

| | | | |
|--------------------------|--|--|--|
| Земельный участок | | | |
| вид объекта недвижимости | | | |

| | | | |
|----------------------|-----------------------------|-------------------|--------------------------|
| Лист № 2 раздела 4.1 | Всего листов раздела 4.1: 4 | Всего разделов: 8 | Всего листов выписки: 21 |
|----------------------|-----------------------------|-------------------|--------------------------|

02.05.2024г. № КУВИ-001/2024-119790818

Кадастровый номер: 50:23:0040227:6

| | |
|-------------------|---|
| | <p>Выпускного коллектора (части Выпускного коллектора) (далее также - «Право прокладки Выпускного коллектора») (п.1, ст. 263 Гражданского кодекса). Право прокладки Выпускного коллектора, в том числе, но не ограничиваясь, включает в себя право производства всех необходимых подготовительных работ (осуществление топографической съемки, геологических изысканий в местах прокладки Выпускного коллектора), право на разработку любой исходно-разрешительной документации для строительства Выпускного коллектора (части Выпускного коллектора), а также на производство строительно-монтажных работ. Ориентировочная протяженность части Выпускного коллектора на (через) Земельный участок составляет 300 м. Право эксплуатации Выпускного коллектора (части Выпускного коллектора). Право эксплуатации части Выпускного коллектора, в том числе, но не ограничиваясь, включает в себя право осуществлять его периодические осмотры, техническое обслуживание и ремонт.</p> |
| 50:23:0040227:6/3 | <p>вид ограничения (обременения): ограничения прав на земельный участок, предусмотренные статьей 56 Земельного кодекса Российской Федерации; Срок действия: не установлен; реквизиты документа-основания: zoneToGKN_6a332ed6-fde4-4a94-8668-2f48145065fa.zip от 29.09.2020 № PVD-0145/2020-11417-1; документ, содержащий описание объекта от 14.09.2020; распоряжение " внесении изменений в распоряжение Министерства экологии и природопользования Московской области от 07.02.2012 № 43-PM "Об утверждении границ охранных зон газораспределительных сетей, расположенных в Раменском муниципальном районе" от 11.09.2020 № 1189-PM выдан: Министерство экологии и природопользования Московской области; Содержание ограничения (обременения): На земельные участки, входящие в охранные зоны газораспределительных сетей, в целях предупреждения их повреждения или нарушения условий их нормальной эксплуатации налагаются ограничения (обременения), которыми запрещается лицам, указанным в пункте 2 настоящих Правил: а) строить объекты жилищно-гражданского и производственного назначения; б) сносить и реконструировать мосты, коллекторы, автомобильные и железные дороги с расположенными на них газораспределительными сетями без предварительного выноса этих газопроводов по согласованию с эксплуатационными организациями; в) разрушать берегоукрепительные сооружения, водопропускные устройства, земляные и иные сооружения, предохраняющие газораспределительные сети от разрушений; г) перемещать, повреждать, засыпать и уничтожать опознавательные знаки, контрольно-измерительные пункты и другие устройства газораспределительных сетей; д) устраивать свалки и склады, разливать растворы кислот, солей, щелочей и других химически активных веществ; е) огораживать и перегораживать охранные зоны, препятствовать доступу персонала эксплуатационных организаций к газораспределительным сетям, проведению обслуживания и устранению повреждений газораспределительных сетей; ж) разводить огонь и размещать источники огня; з) рыть погребов, копать и обрабатывать почву сельскохозяйственными и мелиоративными орудиями и механизмами на глубину более 0,3 метра; и) открывать калитки и двери газорегуляторных пунктов, станций катодной и дренажной защиты, люки подземных колодцев, включать или отключать электроснабжение средств связи, освещения и систем телемеханики; к) набрасывать, приставлять и привязывать к опорам и</p> |



ДОКУМЕНТ ПОДПИСАН
ЭЛЕКТРОННОЙ ПОДПИСЬЮ

Сертификат: 00BV056B7401CB38D2B3576ACDC8425108

Владелец: ФЕДЕРАЛЬНАЯ СЛУЖБА ГОСУДАРСТВЕННОЙ
РЕГИСТРАЦИИ, КАДАСТРА И КАРТОГРАФИИ
Действителен: с 27.06.2023 по 19.09.2024

полное наименование должности

инициалы, фамилия

| | | | |
|--------------------------|--|--|--|
| Земельный участок | | | |
| вид объекта недвижимости | | | |

| | | | |
|----------------------|-----------------------------|-------------------|--------------------------|
| Лист № 3 раздела 4.1 | Всего листов раздела 4.1: 4 | Всего разделов: 8 | Всего листов выписки: 21 |
|----------------------|-----------------------------|-------------------|--------------------------|

02.05.2024г. № КУВИ-001/2024-119790818

Кадастровый номер: 50:23:0040227:6

| | | |
|------|--|--|
| | | надземным газопроводам, ограждениям и зданиям газораспределительных сетей посторонние предметы, лестницы, влезать на них; л) самовольно подключаться к газораспределительным сетям.(На основании Постановления Правительства РФ №878 от 20 ноября 2000г.); Реестровый номер границы: 50:23-6.221; Вид объекта реестра границ: Зона с особыми условиями использования территории; Вид зоны по документу: Охранная зона газопровода-отвода с газорегуляторными пунктами от газопровода высокого давления "Кулаково"; Тип зоны: Охранная зона инженерных коммуникаций |
| Весь | | вид ограничения (обременения): ограничения прав на земельный участок, предусмотренные статьей 56 Земельного кодекса Российской Федерации; Срок действия: не установлен; реквизиты документа-основания: договор на проведение работ по межеванию земельных участков от 24.02.2014 № б/н выдан: ООО "СтройТрест"; Содержание ограничения (обременения): В пределах приаэродромной территории запрещается проектирование, строительство и развитие городских и сельских поселений, а также строительство и реконструкция промышленных, сельскохозяйственных объектов, объектов капитального и индивидуального жилищного строительства и иных объектов, без согласования в порядке установленном законодательством Российской Федерации. Запрещается размещать в полосах воздушных подходов на удалении до 30 км, а вне полос воздушных подходов - до 15 км от контрольной точки аэродрома объекты выбросов (размещения) отходов, животноводческие фермы, скотобойни и другие объекты, способствующие привлечению и массовому скоплению птиц. В пределах границ района аэродрома (вертодрома, посадочной площадки) запрещается строительство без согласования старшего авиационного начальника аэродрома (вертодрома, посадочной площадки): а) объектов высотой 50 м и более относительно уровня аэродрома (вертодрома); б) линий связи и электропередачи, а также других источников радио- и электромагнитных излучений, которые могут создавать помехи для работы радиотехнических средств; в) взрывоопасных объектов; г) факельных устройств для аварийного сжигания сбрасываемых газов высотой 50 м и более (с учетом возможной высоты выброса пламени); д) промышленных и иных предприятий и сооружений, деятельность которых может привести к ухудшению видимости в районе аэродрома (вертодрома). Строительство и размещение объектов вне района аэродрома (вертодрома), если их истинная высота превышает 50 м, согласовываются с территориальным органом Федерального агентства воздушного транспорта; Реестровый номер границы: 50.23.2.30 |
| Весь | | вид ограничения (обременения): ограничения прав на земельный участок, предусмотренные статьей 56 Земельного кодекса Российской Федерации; Срок действия: не установлен; реквизиты документа-основания: распоряжение "Об установлении зоны санитарной охраны источника питьевого и хозяйственно-бытового водоснабжения" от 22.09.2023 № 2336-РМ выдан: Министерство экологии и природопользования Московской области; Содержание ограничения (обременения): В границах третьего пояса ЗСО запрещается: - закачка отработанных вод в подземные горизонты, подземное складирование твердых отходов и разработка недр земли; - размещение складов горюче-смазочных материалов, ядохимикатов и минеральных удобрений, накопителей промстоков, шламохранилищ и других объектов, обуславливающих опасность химического загрязнения |



ДОКУМЕНТ ПОДПИСАН
ЭЛЕКТРОННОЙ ПОДПИСЬЮ

Сертификат: 00BV056B7401CB38D2B3576ACDC8425108

Владелец: ФЕДЕРАЛЬНАЯ СЛУЖБА ГОСУДАРСТВЕННОЙ

РЕГИСТРАЦИИ, КАДАСТРА И КАРТОГРАФИИ

Действителен: с 27.06.2023 по 19.09.2024

полное наименование должности

инициалы, фамилия

| | | | |
|--|-----------------------------|--|--------------------------|
| Земельный участок | | | |
| вид объекта недвижимости | | | |
| Лист № 4 раздела 4.1 | Всего листов раздела 4.1: 4 | Всего разделов: 8 | Всего листов выписки: 21 |
| 02.05.2024г. № КУВИ-001/2024-119790818 | | | |
| Кадастровый номер: | | 50:23:0040227:6 | |
| | | <p>подземных вод. Допускается в пределах третьего пояса ЗСО при условии выполнения специальных мероприятий по защите водоносного горизонта от загрязнения при наличии санитарно-эпидемиологического заключения, выданного с учетом заключения органов геологического контроля. В границах третьего пояса ЗСО осуществляется: -выявление, тампонирование или восстановление всех старых, бездействующих, дефектных или неправильно эксплуатируемых скважин, представляющих опасность в части возможности загрязнения водоносных горизонтов; -бурение новых скважин и новое строительство, связанное с нарушением почвенного покрова, производится при обязательном согласовании с центром государственного санитарно-эпидемиологического надзора; - своевременное выполнение необходимых мероприятий по санитарной охране поверхностных вод, имеющих непосредственную гидрологическую связь с используемым водоносным горизонтом, в соответствии с гигиеническими требованиями к охране поверхностных вод.; Реестровый номер границы: 50:23-6.1442; Вид объекта реестра границ: Зона с особыми условиями использования территории; Вид зоны по документу: Третий пояс зоны санитарной охраны источника питьевого и хозяйственно-бытового водоснабжения - подольско- мячковского водоносного горизонта, эксплуатируемого скважинами № 4206/1 (ГВК 46248013) и № 4207/2 (ГВК 46248014); Тип зоны: Зона санитарной охраны источников водоснабжения и водопроводов питьевого назначения</p> | |

| | | |
|---|---|-------------------|
|  | ДОКУМЕНТ ПОДПИСАН ЭЛЕКТРОННОЙ ПОДПИСЬЮ | |
| Сертификат: 00ВВ056В7401СВ38D2В3576АСDС8425108 Владелец: ФЕДЕРАЛЬНАЯ СЛУЖБА ГОСУДАРСТВЕННОЙ РЕГИСТРАЦИИ, КАДАСТРА И КАРТОГРАФИИ Действителен: с 27.06.2023 по 19.09.2024 | | инициалы, фамилия |
| полное наименование должности | | |

Выписка из Единого государственного реестра недвижимости об объекте недвижимости

Сведения о частях земельного участка

| | | | |
|--|-----------------------------|-------------------|--------------------------|
| Земельный участок | | | |
| вид объекта недвижимости | | | |
| Лист № 1 раздела 4.2 | Всего листов раздела 4.2: 3 | Всего разделов: 8 | Всего листов выписки: 21 |
| 02.05.2024г. № КУВИ-001/2024-119790818 | | | |
| Кадастровый номер: | | 50:23:0040227:6 | |

| Сведения о характерных точках границы части (частей) земельного участка | | | | |
|---|---------------|------------|-----------------------------------|---|
| Учетный номер части: 50:23:0040227:6/1 | | | | |
| Система координат МСК-50, зона 2 | | | | |
| Номер точки | Координаты, м | | Описание закрепления на местности | Средняя квадратичная погрешность определения координат характерных точек границ земельного участка, м |
| | X | Y | | |
| 1 | 2 | 3 | 4 | 5 |
| 1 | 439693.39 | 2230229.4 | - | - |
| 2 | 439778.91 | 2230127.02 | - | - |
| 3 | 439740.62 | 2230166.63 | - | - |
| 4 | 439690.34 | 2230226.82 | - | - |
| 5 | 439657.95 | 2230264.37 | - | - |
| 6 | 439647.61 | 2230276.91 | - | 0.3 |
| 7 | 439640.83 | 2230286.2 | - | 0.3 |
| 8 | 439638.95 | 2230292.51 | - | - |
| 1 | 439693.39 | 2230229.4 | - | - |



ДОКУМЕНТ ПОДПИСАН
ЭЛЕКТРОННОЙ ПОДПИСЬЮ

Сертификат: 00ВВ056В7401СВ38D2В3576АСDС8425108

Владелец: ФЕДЕРАЛЬНАЯ СЛУЖБА ГОСУДАРСТВЕННОЙ
РЕГИСТРАЦИИ, КАДАСТРА И КАРТОГРАФИИ
Действителен: с 27.06.2023 по 19.09.2024

полное наименование должности

инициалы, фамилия

| | | | |
|--------------------------|-----------------------------|-------------------|--------------------------|
| Земельный участок | | | |
| вид объекта недвижимости | | | |
| Лист № 2 раздела 4.2 | Всего листов раздела 4.2: 3 | Всего разделов: 8 | Всего листов выписки: 21 |

02.05.2024г. № КУВИ-001/2024-119790818

Кадастровый номер: 50:23:0040227:6

| | | | |
|---|--|--|--|
| Сведения о характерных точках границы части (частей) земельного участка | | | |
| Учетный номер части: 50:23:0040227:6/2 | | | |
| Система координат МСК-50, зона 2 | | | |

| Номер точки | Координаты, м | | Описание закрепления на местности | Средняя квадратичная погрешность определения координат характерных точек границ земельного участка, м |
|-------------|---------------|------------|-----------------------------------|---|
| | X | Y | | |
| 1 | 2 | 3 | 4 | 5 |
| 1 | 439933.26 | 2230018.66 | - | 0.3 |
| 2 | 439933.31 | 2230018.66 | - | 0.3 |
| 3 | 439937.54 | 2230018.91 | - | 0.3 |
| 4 | 439908.08 | 2230061.91 | - | 0.3 |
| 5 | 439903.55 | 2230090.9 | - | 0.3 |
| 6 | 439901.73 | 2230091.25 | - | 0.3 |
| 7 | 439899.8 | 2230091.16 | - | 0.3 |
| 8 | 439904.59 | 2230060.52 | - | 0.3 |
| 1 | 439933.26 | 2230018.66 | - | 0.3 |



ДОКУМЕНТ ПОДПИСАН
ЭЛЕКТРОННОЙ ПОДПИСЬЮ

Сертификат: 00ВВ056В7401СВ38D2В3576АСDС8425108

Владелец: ФЕДЕРАЛЬНАЯ СЛУЖБА ГОСУДАРСТВЕННОЙ
РЕГИСТРАЦИИ, КАДАСТРА И КАРТОГРАФИИ
Действителен: с 27.06.2023 по 19.09.2024

полное наименование должности

инициалы, фамилия

Земельный участок

вид объекта недвижимости

Лист № 3 раздела 4.2

Всего листов раздела 4.2: 3

Всего разделов: 8

Всего листов выписки: 21

02.05.2024г. № КУВИ-001/2024-119790818

Кадастровый номер:

50:23:0040227:6

Сведения о характерных точках границы части (частей) земельного участка

Учетный номер части: 50:23:0040227:6/3

Система координат

| Номер точки | Координаты, м | | Описание закрепления на местности | Средняя квадратичная погрешность определения координат характерных точек границ земельного участка, м |
|-------------|---------------|------------|-----------------------------------|---|
| | X | Y | | |
| 1 | 2 | 3 | 4 | 5 |
| 1 | 439638.95 | 2230292.51 | - | - |
| 2 | 439640.83 | 2230286.2 | - | - |
| 3 | 439647.61 | 2230276.91 | - | - |
| 4 | 439657.95 | 2230264.37 | - | - |
| 5 | 439690.34 | 2230226.82 | - | - |
| 6 | 439740.58 | 2230166.67 | - | - |
| 7 | 439778.95 | 2230126.97 | - | - |
| 8 | 439693.38 | 2230229.4 | - | - |
| 1 | 439638.95 | 2230292.51 | - | - |



ДОКУМЕНТ ПОДПИСАН
ЭЛЕКТРОННОЙ ПОДПИСЬЮ

Сертификат: 00ВВ056В7401СВ38D2В3576АСDС8425108

Владелец: ФЕДЕРАЛЬНАЯ СЛУЖБА ГОСУДАРСТВЕННОЙ

РЕГИСТРАЦИИ, КАДАСТРА И КАРТОГРАФИИ

Действителен: с 27.06.2023 по 19.09.2024

полное наименование должности

инициалы, фамилия

Филиал публично-правовой компании "Роскадастр" по Московской области

полное наименование органа регистрации прав

Выписка из Единого государственного реестра недвижимости об объекте недвижимости

Сведения о характеристиках объекта недвижимости

На основании запроса от 03.05.2024, поступившего на рассмотрение 03.05.2024, сообщаем, что согласно записям Единого государственного реестра недвижимости:

Раздел 1 Лист 1

| | | | |
|---------------------------------|--|--|--|
| Земельный участок | | | |
| вид объекта недвижимости | | | |

| | | | |
|--------------------|---------------------------|-------------------|--------------------------|
| Лист № 1 раздела 1 | Всего листов раздела 1: 3 | Всего разделов: 8 | Всего листов выписки: 12 |
|--------------------|---------------------------|-------------------|--------------------------|

| | |
|--|------------------|
| 03.05.2024г. № КУВИ-001/2024-120928956 | |
| Кадастровый номер: | 50:19:0040114:13 |
| Номер кадастрового квартала: | 50:19:0040114 |
| Дата присвоения кадастрового номера: | 16.08.2005 |

| | |
|---|--|
| Ранее присвоенный государственный учетный номер: | Кадастровый номер 50:19:004 01 14:0013; Условный номер 50-50-19/019/2005-160 |
| Местоположение: | Московская область, р-н Рузский, д Цыганово |
| Площадь: | 5800 |
| Кадастровая стоимость, руб.: | 967208 |
| Кадастровые номера расположенных в пределах земельного участка объектов недвижимости: | данные отсутствуют |
| Кадастровые номера объектов недвижимости, из которых образован объект недвижимости: | 50:19:0000000:56 |
| Кадастровые номера образованных объектов недвижимости: | данные отсутствуют |
| Категория земель: | Земли сельскохозяйственного назначения |
| Виды разрешенного использования: | Для сельскохозяйственного производства |
| Сведения о кадастровом инженере: | данные отсутствуют |
| Сведения о лесах, водных объектах и об иных природных объектах, расположенных в пределах земельного участка: | данные отсутствуют |
| Сведения о том, что земельный участок полностью расположен в границах зоны с особыми условиями использования территории, территории объекта культурного наследия, публичного сервитута: | данные отсутствуют |
| Сведения о том, что земельный участок расположен в границах особой экономической зоны, территории опережающего развития, зоны территориального развития в Российской Федерации, игровой зоны: | данные отсутствуют |

| | | | | |
|--|---|--|--|-------------------------------|
| |  <p>ДОКУМЕНТ ПОДПИСАН ЭЛЕКТРОННОЙ ПОДПИСЬЮ</p> <p><small>Сертификат: 00BV056B7401CB38D2B3576ACDC8425108 Владелец: ФЕДЕРАЛЬНАЯ СЛУЖБА ГОСУДАРСТВЕННОЙ РЕГИСТРАЦИИ, КАДАСТРА И КАРТОГРАФИИ Действителен: с 27.06.2023 по 19.09.2024</small></p> | | | |
| | | | | полное наименование должности |

| | | | |
|---|---------------------------|--|--------------------------|
| Земельный участок | | | |
| вид объекта недвижимости | | | |
| Лист № 2 раздела 1 | Всего листов раздела 1: 3 | Всего разделов: 8 | Всего листов выписки: 12 |
| 03.05.2024г. № КУВИ-001/2024-120928956 | | | |
| Кадастровый номер: | | 50:19:0040114:13 | |
| Сведения о том, что земельный участок расположен в границах особо охраняемой природной территории, Байкальской природной территории и ее экологических зон, лесопарковом зеленом поясе, охотничьего угодья, лесничества: | | данные отсутствуют | |
| Сведения о расположении земельного участка и (или) расположенного на нем объекта недвижимости в границах территории, в отношении которой принято решение о резервировании земель для государственных или муниципальных нужд: | | данные отсутствуют | |
| Сведения о результатах проведения государственного земельного надзора: | | данные отсутствуют | |
| Сведения о расположении земельного участка в границах территории, в отношении которой утвержден проект межевания территории: | | данные отсутствуют | |
| Условный номер земельного участка: | | данные отсутствуют | |
| Сведения о принятии акта и (или) заключении договора, предусматривающих предоставление в соответствии с земельным законодательством исполнительным органом государственным органом власти или органом местного самоуправления, находящегося в государственной или муниципальной собственности земельного участка для строительства наемного дома социального использования или наемного дома коммерческого использования: | | данные отсутствуют | |
| Сведения о том, что земельный участок или земельные участки образованы на основании решения об изъятии земельного участка и (или) расположенного на нем объекта недвижимости для государственных или муниципальных нужд: | | данные отсутствуют | |
| Сведения о том, что земельный участок образован из земель или земельного участка, государственная собственность на которые не разграничена: | | данные отсутствуют | |
| Сведения о наличии земельного спора о местоположении границ земельных участков: | | данные отсутствуют | |
| Статус записи об объекте недвижимости: | | Сведения об объекте недвижимости имеют статус "актуальные, ранее учтенные" | |
| Особые отметки: | | Сведения об ограничениях права на объект недвижимости, обременениях данного объекта, не зарегистрированных в реестре прав, ограничений прав и обременений недвижимого имущества: вид | |



ДОКУМЕНТ ПОДПИСАН
ЭЛЕКТРОННОЙ ПОДПИСЬЮ

Сертификат: 00ВВ056В7401СВ38D2В3576АСDС8425108

Владелец: ФЕДЕРАЛЬНАЯ СЛУЖБА ГОСУДАРСТВЕННОЙ

РЕГИСТРАЦИИ, КАДАСТРА И КАРТОГРАФИИ

Действителен: с 27.06.2023 по 19.09.2024

полное наименование должности

инициалы, фамилия

| | | | |
|--|---------------------------|---|--------------------------|
| Земельный участок | | | |
| вид объекта недвижимости | | | |
| Лист № 3 раздела 1 | Всего листов раздела 1: 3 | Всего разделов: 8 | Всего листов выписки: 12 |
| 03.05.2024г. № КУВИ-001/2024-120928956 | | | |
| Кадастровый номер: | | 50:19:0040114:13 | |
| | | ограничения (обременения): ограничения прав на земельный участок, предусмотренные статьей 56 Земельного кодекса Российской Федерации; срок действия: с 01.11.2016; реквизиты документа-основания: постановление Правительства Российской Федерации "О некоторых вопросах установления охранных зон объектов электросетевого хозяйства" от 26.08.2013 № 736. | |
| Получатель выписки: | | Соломатин Владимир Иванович, действующий(ая) на основании документа "" от имени заявителя ОБЩЕСТВО С ОГРАНИЧЕННОЙ ОТВЕТСТВЕННОСТЬЮ "АГРО ПРОПЕРТИ МЕНЕДЖМЕНТ", 7702383526 | |

| | | |
|-------------------------------|---|-------------------|
| полное наименование должности |  ДОКУМЕНТ ПОДПИСАН ЭЛЕКТРОННОЙ ПОДПИСЬЮ Сертификат: 00ВВ056В7401СВ38D2В3576АСDС8425108 Владелец: ФЕДЕРАЛЬНАЯ СЛУЖБА ГОСУДАРСТВЕННОЙ РЕГИСТРАЦИИ, КАДАСТРА И КАРТОГРАФИИ Действителен: с 27.06.2023 по 19.09.2024 | инициалы, фамилия |
|-------------------------------|---|-------------------|

Выписка из Единого государственного реестра недвижимости об объекте недвижимости
Сведения о зарегистрированных правах

| | | | |
|--|--|---------------------|---|
| Земельный участок | | | |
| вид объекта недвижимости | | | |
| Лист № 1 раздела 2 | Всего листов раздела 2: 2 | Всего разделов: 8 | Всего листов выписки: 12 |
| 03.05.2024г. № КУВИ-001/2024-120928956 | | | |
| Кадастровый номер: | | 50:19:0040114:13 | |
| 1 | Правообладатель (правообладатели): | 1.1 | Общество с ограниченной ответственностью "Агро Проперти Менеджмент", ИНН: 7702383526, ОГРН: 1157746440125 |
| | Сведения о возможности предоставления третьим лицам персональных данных физического лица: | 1.1.1 | данные отсутствуют |
| 2 | Вид, номер, дата и время государственной регистрации права: | 2.1 | Собственность 50:19:0040114:13-50/019/2018-4 20.12.2018 09:56:48 |
| 3 | Сведения об осуществлении государственной регистрации сделки, права без необходимого в силу закона согласия третьего лица, органа: | 3.1 | данные отсутствуют |
| 4 | Ограничение прав и обременение объекта недвижимости: | не зарегистрировано | |
| 5 | Договоры участия в долевом строительстве: | не зарегистрировано | |
| 6 | Заявленные в судебном порядке права требования: | данные отсутствуют | |
| 7 | Сведения о возможности предоставления третьим лицам персональных данных физического лица | данные отсутствуют | |
| 8 | Сведения о возражении в отношении зарегистрированного права: | данные отсутствуют | |
| 9 | Сведения о наличии решения об изъятии объекта недвижимости для государственных и муниципальных нужд: | данные отсутствуют | |
| 10 | Сведения о невозможности государственной регистрации без личного участия правообладателя или его законного представителя: | данные отсутствуют | |
| 11 | Правопритязания и сведения о наличии поступивших, но не рассмотренных заявлений о проведении государственной регистрации права (перехода, прекращения права), ограничения права или обременения объекта недвижимости, сделки в отношении объекта недвижимости: | отсутствуют | |



ДОКУМЕНТ ПОДПИСАН
ЭЛЕКТРОННОЙ ПОДПИСЬЮ

Сертификат: 00ВВ056В7401СВ38D2В3576АСDС8425108

Владелец: ФЕДЕРАЛЬНАЯ СЛУЖБА ГОСУДАРСТВЕННОЙ
РЕГИСТРАЦИИ, КАДАСТРА И КАРТОГРАФИИ
Действителен: с 27.06.2023 по 19.09.2024

полное наименование должности

инициалы, фамилия

| | | | |
|--|--|--------------------|--------------------------|
| Земельный участок | | | |
| вид объекта недвижимости | | | |
| Лист № 2 раздела 2 | Всего листов раздела 2: 2 | Всего разделов: 8 | Всего листов выписки: 12 |
| 03.05.2024г. № КУВИ-001/2024-120928956 | | | |
| Кадастровый номер: | | 50:19:0040114:13 | |
| 11 | Сведения о невозможности государственной регистрации перехода, прекращения, ограничения права на земельный участок из земель сельскохозяйственного назначения: | данные отсутствуют | |

| | | |
|-------------------------------|---|-------------------|
| полное наименование должности |  ДОКУМЕНТ ПОДПИСАН ЭЛЕКТРОННОЙ ПОДПИСЬЮ Сертификат: 00ВВ056В7401СВ38D2В3576АСDС8425108 Владелец: ФЕДЕРАЛЬНАЯ СЛУЖБА ГОСУДАРСТВЕННОЙ РЕГИСТРАЦИИ, КАДАСТРА И КАРТОГРАФИИ Действителен: с 27.06.2023 по 19.09.2024 | инициалы, фамилия |
|-------------------------------|---|-------------------|

Выписка из Единого государственного реестра недвижимости об объекте недвижимости
Описание местоположения земельного участка

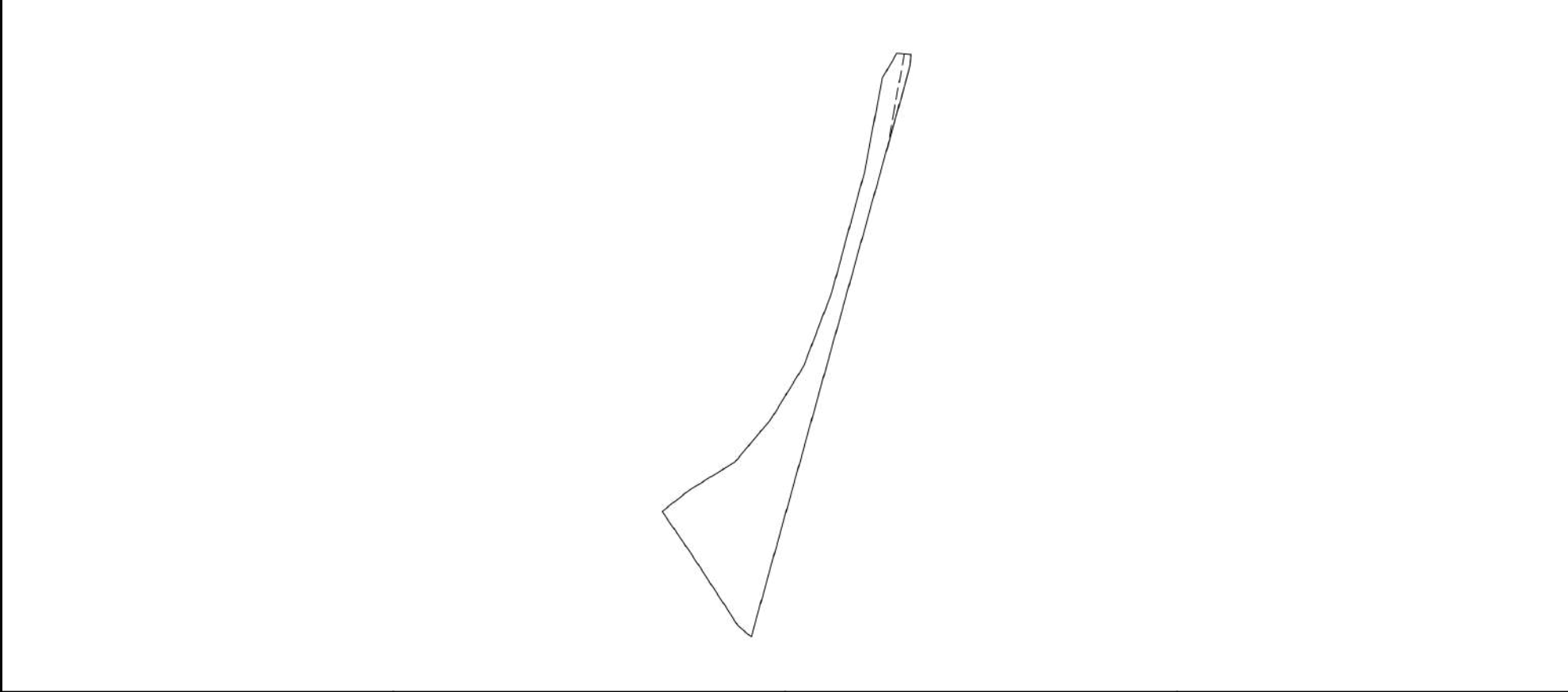
Земельный участок
вид объекта недвижимости

Лист № 1 раздела 3 Всего листов раздела 3: 1 Всего разделов: 8 Всего листов выписки: 12

03.05.2024г. № КУВИ-001/2024-120928956

Кадастровый номер: 50:19:0040114:13

План (чертеж, схема) земельного участка



Масштаб 1:3000 Условные обозначения:

полное наименование должности инициалы, фамилия


 ДОКУМЕНТ ПОДПИСАН
 ЭЛЕКТРОННОЙ ПОДПИСЬЮ
 Сертификат: 00ВВ056В7401СВ38D2В3576АСDС8425108
 Владелец: ФЕДЕРАЛЬНАЯ СЛУЖБА ГОСУДАРСТВЕННОЙ
 РЕГИСТРАЦИИ, КАДАСТРА И КАРТОГРАФИИ
 Действителен: с 27.06.2023 по 19.09.2024

Выписка из Единого государственного реестра недвижимости об объекте недвижимости

Описание местоположения земельного участка

| | | | |
|--|-----------------------------|-------------------|--------------------------|
| Земельный участок | | | |
| вид объекта недвижимости | | | |
| Лист № 1 раздела 3.1 | Всего листов раздела 3.1: 1 | Всего разделов: 8 | Всего листов выписки: 12 |
| 03.05.2024г. № КУВИ-001/2024-120928956 | | | |
| Кадастровый номер: | | 50:19:0040114:13 | |

| Описание местоположения границ земельного участка | | | | | | | |
|---|-------------|----------|-------------------|------------------------------|-----------------------------------|-------------------------------------|---|
| № п/п | Номер точки | | Дирекционный угол | Горизонтальное проложение, м | Описание закрепления на местности | Кадастровые номера смежных участков | Сведения об адресах правообладателей смежных земельных участков |
| | начальная | конечная | | | | | |
| 1 | 2 | 3 | 4 | 5 | 6 | 7 | 8 |
| 1 | 1.1.1 | 1.1.2 | 30°27.2' | 14.44 | данные отсутствуют | 50:19:0000000:23613(4) | адрес отсутствует |
| 2 | 1.1.2 | 1.1.3 | 94°56.8' | 7.31 | данные отсутствуют | 50:19:0040105:315 | entersnn@yandex.ru |
| 3 | 1.1.3 | 1.1.4 | 185°10.0' | 5.55 | данные отсутствуют | 50:19:0000000:23613(2) | адрес отсутствует |
| 4 | 1.1.4 | 1.1.5 | 195°31.6' | 301.21 | данные отсутствуют | 50:19:0000000:23613(2) | адрес отсутствует |
| 5 | 1.1.5 | 1.1.6 | 309°13.7' | 8.51 | данные отсутствуют | 50:19:0000000:23613(2) | адрес отсутствует |
| 6 | 1.1.6 | 1.1.7 | 326°56.3' | 45.02 | данные отсутствуют | данные отсутствуют | данные отсутствуют |
| 7 | 1.1.7 | 1.1.8 | 325°29.3' | 24.94 | данные отсутствуют | данные отсутствуют | данные отсутствуют |
| 8 | 1.1.8 | 1.1.9 | 51°58.4' | 17.94 | данные отсутствуют | данные отсутствуют | данные отсутствуют |
| 9 | 1.1.9 | 1.1.10 | 58°23.2' | 26.78 | данные отсутствуют | данные отсутствуют | данные отсутствуют |
| 10 | 1.1.10 | 1.1.11 | 40°2.8' | 28.66 | данные отсутствуют | данные отсутствуют | данные отсутствуют |
| 11 | 1.1.11 | 1.1.12 | 31°28.3' | 31.89 | данные отсутствуют | данные отсутствуют | данные отсутствуют |
| 12 | 1.1.12 | 1.1.13 | 20°50.3' | 39.44 | данные отсутствуют | 50:19:0000000:23613(1) | адрес отсутствует |
| 13 | 1.1.13 | 1.1.14 | 15°12.0' | 63.66 | данные отсутствуют | данные отсутствуют | данные отсутствуют |
| 14 | 1.1.14 | 1.1.1 | 10°44.6' | 48.6 | данные отсутствуют | данные отсутствуют | данные отсутствуют |
| 15 | 1.1.14 | 1.1.14 | | | данные отсутствуют | 50:19:0000000:16459 | данные отсутствуют |

| | | |
|-------------------------------|---|-------------------|
| полное наименование должности |  ДОКУМЕНТ ПОДПИСАН ЭЛЕКТРОННОЙ ПОДПИСЬЮ | инициалы, фамилия |
| | Сертификат: 00BV056B7401CB38D2B3576ACDC8425108 Владелец: ФЕДЕРАЛЬНАЯ СЛУЖБА ГОСУДАРСТВЕННОЙ РЕГИСТРАЦИИ, КАДАСТРА И КАРТОГРАФИИ Действителен: с 27.06.2023 по 19.09.2024 | |

Выписка из Единого государственного реестра недвижимости об объекте недвижимости

Описание местоположения земельного участка

| | | | |
|--|-----------------------------|-------------------|--------------------------|
| Земельный участок | | | |
| вид объекта недвижимости | | | |
| Лист № 1 раздела 3.2 | Всего листов раздела 3.2: 1 | Всего разделов: 8 | Всего листов выписки: 12 |
| 03.05.2024г. № КУВИ-001/2024-120928956 | | | |
| Кадастровый номер: | | 50:19:0040114:13 | |

| Сведения о характерных точках границы земельного участка | | | | |
|--|---------------|------------|-----------------------------------|---|
| Система координат МСК-50, зона 1 | | | | |
| Номер точки | Координаты, м | | Описание закрепления на местности | Средняя квадратичная погрешность определения координат характерных точек границ земельного участка, м |
| | X | Y | | |
| 1 | 2 | 3 | 4 | 5 |
| 1 | 467324.02 | 1285594.84 | - | 0.1 |
| 2 | 467336.47 | 1285602.16 | - | 0.1 |
| 3 | 467335.84 | 1285609.44 | - | 0.1 |
| 4 | 467330.31 | 1285608.94 | - | 0.1 |
| 5 | 467040.09 | 1285528.31 | - | 0.1 |
| 6 | 467045.47 | 1285521.72 | - | 0.1 |
| 7 | 467083.2 | 1285497.16 | - | 0.1 |
| 8 | 467103.75 | 1285483.03 | - | 0.1 |
| 9 | 467114.8 | 1285497.16 | - | 0.1 |
| 10 | 467128.84 | 1285519.97 | - | 0.1 |
| 11 | 467150.78 | 1285538.41 | - | 0.1 |
| 12 | 467177.98 | 1285555.06 | - | 0.1 |
| 13 | 467214.84 | 1285569.09 | - | 0.1 |
| 14 | 467276.27 | 1285585.78 | - | 0.1 |
| 1 | 467324.02 | 1285594.84 | - | 0.1 |



ДОКУМЕНТ ПОДПИСАН
ЭЛЕКТРОННОЙ ПОДПИСЬЮ

Сертификат: 00ВВ056В7401СВ38D2В3576АСDС8425108

Владелец: ФЕДЕРАЛЬНАЯ СЛУЖБА ГОСУДАРСТВЕННОЙ
РЕГИСТРАЦИИ, КАДАСТРА И КАРТОГРАФИИ
Действителен: с 27.06.2023 по 19.09.2024

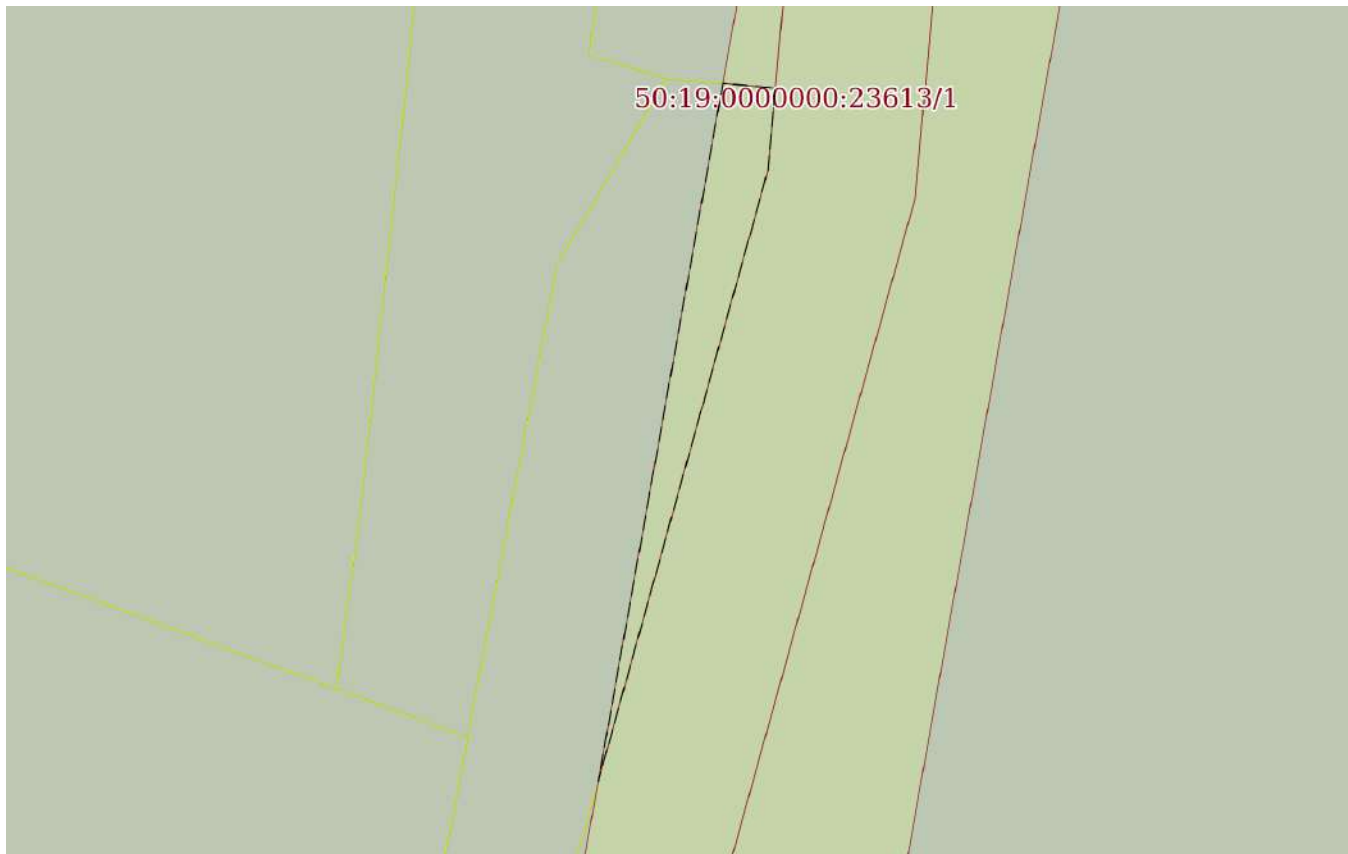
полное наименование должности

инициалы, фамилия


Выписка из Единого государственного реестра недвижимости об объекте недвижимости
Сведения о частях земельного участка

| | | | |
|--|---------------------------|-------------------|--------------------------|
| Земельный участок | | | |
| вид объекта недвижимости | | | |
| Лист № 1 раздела 4 | Всего листов раздела 4: 1 | Всего разделов: 8 | Всего листов выписки: 12 |
| 03.05.2024г. № КУВИ-001/2024-120928956 | | | |
| Кадастровый номер: | | 50:19:0040114:13 | |

План (чертеж, схема) части земельного участка Учетный номер части: 50:19:0040114:13/1



Масштаб 1:500 Условные обозначения:

| | | |
|-------------------------------|---|-------------------|
| полное наименование должности |  ДОКУМЕНТ ПОДПИСАН ЭЛЕКТРОННОЙ ПОДПИСЬЮ | инициалы, фамилия |
| | Сертификат: 00ВВ056В7401СВ38D2В3576АСDС8425108 Владелец: ФЕДЕРАЛЬНАЯ СЛУЖБА ГОСУДАРСТВЕННОЙ РЕГИСТРАЦИИ, КАДАСТРА И КАРТОГРАФИИ Действителен: с 27.06.2023 по 19.09.2024 | |

Выписка из Единого государственного реестра недвижимости об объекте недвижимости

Сведения о частях земельного участка

| | | | |
|--|-----------------------------|-------------------|--------------------------|
| Земельный участок | | | |
| вид объекта недвижимости | | | |
| Лист № 1 раздела 4.1 | Всего листов раздела 4.1: 2 | Всего разделов: 8 | Всего листов выписки: 12 |
| 03.05.2024г. № КУВИ-001/2024-120928956 | | | |
| Кадастровый номер: | | 50:19:0040114:13 | |

| Учетный номер части | Площадь, м2 | Содержание ограничения в использовании или ограничения права на объект недвижимости или обременения объекта недвижимости |
|---------------------|-------------|--|
| 1 | 2 | 3 |
| 50:19:0040114:13/1 | 105 | <p>вид ограничения (обременения): ограничения прав на земельный участок, предусмотренные статьей 56 Земельного кодекса Российской Федерации; Срок действия: не установлен; реквизиты документа-основания: постановление Правительства Российской Федерации "О некоторых вопросах установления охранных зон объектов электросетевого хозяйства" от 26.08.2013 № 736; Содержание ограничения (обременения): Ограничение использования объектов недвижимости в границах зоны предусмотрено Постановлением Правительства РФ от 24 февраля 2009 г. № 160 "О порядке установления охранных зон объектов электросетевого хозяйства и особых условий использования земельных участков, расположенных в границах таких зон" п.8,9,10: 8. В охранных зонах запрещается осуществлять любые действия, которые могут нарушить безопасную работу объектов электросетевого хозяйства, в том числе привести к их повреждению или уничтожению, и (или) повлечь причинение вреда жизни, здоровью граждан и имуществу физических или юридических лиц, а также повлечь нанесение экологического ущерба и возникновение пожаров, в том числе: а) набрасывать на провода и опоры воздушных линий электропередачи посторонние предметы, а также подниматься на опоры воздушных линий электропередачи; б) размещать любые объекты и предметы (материалы) в пределах созданных в соответствии с требованиями нормативно-технических документов проходов и подъездов для доступа к объектам электросетевого хозяйства, а также проводить любые работы и возводить сооружения, которые могут препятствовать доступу к объектам электросетевого хозяйства, без создания необходимых для такого доступа проходов и подъездов; в) находиться в пределах огороженной территории и помещениях распределительных устройств и подстанций, открывать двери и люки распределительных устройств и подстанций, производить переключения и подключения в электрических сетях (указанное требование не распространяется на работников, занятых выполнением разрешенных в установленном порядке работ), разводить огонь в пределах охранных зон вводных и распределительных устройств, подстанций, воздушных линий электропередачи, а также в охранных зонах кабельных линий электропередачи; г) размещать свалки; д) производить работы ударными механизмами, сбрасывать тяжести массой свыше 5 тонн, производить сброс и слив едких и коррозионных веществ и горюче-смазочных материалов (в охранных зонах подземных кабельных линий электропередачи). 9. В охранных зонах, установленных для объектов электросетевого хозяйства напряжением свыше 1000 вольт, помимо действий, предусмотренных пунктом 8 настоящих Правил, запрещается: а) складировать или размещать хранилища любых, в том числе горюче-смазочных, материалов; б) размещать детские и спортивные площадки, стадионы,</p> |



ДОКУМЕНТ ПОДПИСАН
ЭЛЕКТРОННОЙ ПОДПИСЬЮ

Сертификат: 00BV056B7401CB38D2B3576ACDC8425108

Владелец: ФЕДЕРАЛЬНАЯ СЛУЖБА ГОСУДАРСТВЕННОЙ
РЕГИСТРАЦИИ, КАДАСТРА И КАРТОГРАФИИ
Действителен: с 27.06.2023 по 19.09.2024

полное наименование должности

инициалы, фамилия

| | | | |
|--------------------------|-----------------------------|-------------------|--------------------------|
| Земельный участок | | | |
| вид объекта недвижимости | | | |
| Лист № 2 раздела 4.1 | Всего листов раздела 4.1: 2 | Всего разделов: 8 | Всего листов выписки: 12 |

03.05.2024г. № КУВИ-001/2024-120928956

Кадастровый номер:

50:19:0040114:13

рынки, торговые точки, полевые станы, загоны для скота, гаражи и стоянки всех видов машин и механизмов, проводить любые мероприятия, связанные с большим скоплением людей, не занятых выполнением разрешенных в установленном порядке работ (в охранных зонах воздушных линий электропередачи); (в ред. Постановления Правительства РФ от 26.08.2013 N 736) в) использовать (запускать) любые летательные аппараты, в том числе воздушных змеев, спортивные модели летательных аппаратов (в охранных зонах воздушных линий электропередачи); г) бросать якоря с судов и осуществлять их проход с отданными якорями, цепями, лотами, волокушами и тралами (в охранных зонах подводных кабельных линий электропередачи); д) осуществлять проход судов с поднятыми стрелами кранов и других механизмов (в охранных зонах воздушных линий электропередачи). 10. В пределах охранных зон без письменного решения о согласовании сетевых организаций юридическим и физическим лицам запрещаются: а) строительство, капитальный ремонт, реконструкция или снос зданий и сооружений; б) горные, взрывные, мелиоративные работы, в том числе связанные с временным затоплением земель; в) посадка и вырубка деревьев и кустарников; г) дноуглубительные, землечерпальные и погрузочно-разгрузочные работы, добыча рыбы, других водных животных и растений придонными орудиями лова, устройство водопоев, колка и заготовка льда (в охранных зонах подводных кабельных линий электропередачи); и т.д.; Реестровый номер границы: 50.00.2.616



ДОКУМЕНТ ПОДПИСАН
ЭЛЕКТРОННОЙ ПОДПИСЬЮ

Сертификат: 00ВВ056В7401СВ38D2В3576АСDC8425108

Владелец: ФЕДЕРАЛЬНАЯ СЛУЖБА ГОСУДАРСТВЕННОЙ
РЕГИСТРАЦИИ, КАДАСТРА И КАРТОГРАФИИ
Действителен: с 27.06.2023 по 19.09.2024

полное наименование должности

инициалы, фамилия

Выписка из Единого государственного реестра недвижимости об объекте недвижимости
Сведения о частях земельного участка

| | | | |
|--|-----------------------------|-------------------|--------------------------|
| Земельный участок | | | |
| вид объекта недвижимости | | | |
| Лист № 1 раздела 4.2 | Всего листов раздела 4.2: 1 | Всего разделов: 8 | Всего листов выписки: 12 |
| 03.05.2024г. № КУВИ-001/2024-120928956 | | | |
| Кадастровый номер: | | 50:19:0040114:13 | |

| Сведения о характерных точках границы части (частей) земельного участка | | | | |
|---|---------------|------------|-----------------------------------|---|
| Учетный номер части: 50:19:0040114:13/1 | | | | |
| Система координат МСК-50, зона 1 | | | | |
| Номер точки | Координаты, м | | Описание закрепления на местности | Средняя квадратичная погрешность определения координат характерных точек границ земельного участка, м |
| | X | Y | | |
| 1 | 2 | 3 | 4 | 5 |
| 1 | 467308.65 | 1285601.01 | - | - |
| 2 | 467289.42 | 1285597.58 | - | - |
| 3 | 467330.31 | 1285608.94 | - | 0.1 |
| 4 | 467335.84 | 1285609.44 | - | 0.1 |
| 5 | 467336.14 | 1285605.93 | - | - |
| 1 | 467308.65 | 1285601.01 | - | - |

| | | |
|-------------------------------|---|-------------------|
| полное наименование должности |  ДОКУМЕНТ ПОДПИСАН ЭЛЕКТРОННОЙ ПОДПИСЬЮ | инициалы, фамилия |
| | Сертификат: 00ВВ056В7401СВ38D2В3576АСDС8425108 Владелец: ФЕДЕРАЛЬНАЯ СЛУЖБА ГОСУДАРСТВЕННОЙ РЕГИСТРАЦИИ, КАДАСТРА И КАРТОГРАФИИ Действителен: с 27.06.2023 по 19.09.2024 | |

Филиал публично-правовой компании "Роскадастр" по Московской области

полное наименование органа регистрации прав

Выписка из Единого государственного реестра недвижимости об объекте недвижимости

Сведения о характеристиках объекта недвижимости

На основании запроса от 02.05.2024, поступившего на рассмотрение 02.05.2024, сообщаем, что согласно записям Единого государственного реестра недвижимости:


Раздел 1 Лист 1

| | | | |
|--------------------------|--|--|--|
| Земельный участок | | | |
| вид объекта недвижимости | | | |

| | | | |
|--------------------|---------------------------|-------------------|--------------------------|
| Лист № 1 раздела 1 | Всего листов раздела 1: 3 | Всего разделов: 8 | Всего листов выписки: 16 |
|--------------------|---------------------------|-------------------|--------------------------|

| | |
|--|------------------|
| 02.05.2024г. № КУВИ-001/2024-119798847 | |
| Кадастровый номер: | 50:23:0040227:16 |
| Номер кадастрового квартала: | 50:23:0040227 |
| Дата присвоения кадастрового номера: | 26.07.2011 |

| | |
|---|--|
| Ранее присвоенный государственный учетный номер: | данные отсутствуют |
| Местоположение: | Московская область, Раменский район, сельское поселение Софьинское |
| Площадь: | 1243 +/- 25 |
| Кадастровая стоимость, руб.: | 9111.19 |
| Кадастровые номера расположенных в пределах земельного участка объектов недвижимости: | данные отсутствуют |
| Кадастровые номера объектов недвижимости, из которых образован объект недвижимости: | 50:23:0000000:72 |
| Кадастровые номера образованных объектов недвижимости: | данные отсутствуют |
| Категория земель: | Земли сельскохозяйственного назначения |
| Виды разрешенного использования: | для сельскохозяйственного назначения |
| Сведения о кадастровом инженере: | Котляр Наталья Олеговна, дата завершения кадастровых работ: 27.06.2011 |
| Сведения о лесах, водных объектах и об иных природных объектах, расположенных в пределах земельного участка: | данные отсутствуют |
| Сведения о том, что земельный участок полностью расположен в границах зоны с особыми условиями использования территории, территории объекта культурного наследия, публичного сервитута: | данные отсутствуют |
| Сведения о том, что земельный участок расположен в границах особой экономической зоны, территории опережающего развития, зоны территориального развития в Российской Федерации, игровой зоны: | данные отсутствуют |

| | | |
|-------------------------------|---|-------------------|
| полное наименование должности |  ДОКУМЕНТ ПОДПИСАН ЭЛЕКТРОННОЙ ПОДПИСЬЮ Сертификат: 00BV056B7401CB38D2B3576ACDC8425108 Владелец: ФЕДЕРАЛЬНАЯ СЛУЖБА ГОСУДАРСТВЕННОЙ РЕГИСТРАЦИИ, КАДАСТРА И КАРТОГРАФИИ Действителен: с 27.06.2023 по 19.09.2024 | инициалы, фамилия |
| | | |

| | | | |
|---|---------------------------|--|--------------------------|
| Земельный участок | | | |
| вид объекта недвижимости | | | |
| Лист № 2 раздела 1 | Всего листов раздела 1: 3 | Всего разделов: 8 | Всего листов выписки: 16 |
| 02.05.2024г. № КУВИ-001/2024-119798847 | | | |
| Кадастровый номер: | | 50:23:0040227:16 | |
| Сведения о том, что земельный участок расположен в границах особо охраняемой природной территории, Байкальской природной территории и ее экологических зон, лесопарковом зеленом поясе, охотничьего угодья, лесничества: | | данные отсутствуют | |
| Сведения о расположении земельного участка и (или) расположенного на нем объекта недвижимости в границах территории, в отношении которой принято решение о резервировании земель для государственных или муниципальных нужд: | | данные отсутствуют | |
| Сведения о результатах проведения государственного земельного надзора: | | данные отсутствуют | |
| Сведения о расположении земельного участка в границах территории, в отношении которой утвержден проект межевания территории: | | данные отсутствуют | |
| Условный номер земельного участка: | | данные отсутствуют | |
| Сведения о принятии акта и (или) заключении договора, предусматривающих предоставление в соответствии с земельным законодательством исполнительным органом государственным органом власти или органом местного самоуправления, находящегося в государственной или муниципальной собственности земельного участка для строительства наемного дома социального использования или наемного дома коммерческого использования: | | данные отсутствуют | |
| Сведения о том, что земельный участок или земельные участки образованы на основании решения об изъятии земельного участка и (или) расположенного на нем объекта недвижимости для государственных или муниципальных нужд: | | данные отсутствуют | |
| Сведения о том, что земельный участок образован из земель или земельного участка, государственная собственность на которые не разграничена: | | данные отсутствуют | |
| Сведения о наличии земельного спора о местоположении границ земельных участков: | | данные отсутствуют | |
| Статус записи об объекте недвижимости: | | Сведения об объекте недвижимости имеют статус "актуальные" | |
| Особые отметки: | | Сведения об ограничениях права на объект недвижимости, обременениях данного объекта, не зарегистрированных в реестре прав, ограничений прав и обременений недвижимого имущества: вид | |



ДОКУМЕНТ ПОДПИСАН
ЭЛЕКТРОННОЙ ПОДПИСЬЮ

Сертификат: 00ВВ056В7401СВ38Д2В3576АСDC8425108

Владелец: ФЕДЕРАЛЬНАЯ СЛУЖБА ГОСУДАРСТВЕННОЙ

РЕГИСТРАЦИИ, КАДАСТРА И КАРТОГРАФИИ

Действителен: с 27.06.2023 по 19.09.2024

полное наименование должности

инициалы, фамилия

| | | | |
|--|---------------------------|---|--------------------------|
| Земельный участок | | | |
| вид объекта недвижимости | | | |
| Лист № 3 раздела 1 | Всего листов раздела 1: 3 | Всего разделов: 8 | Всего листов выписки: 16 |
| 02.05.2024г. № КУВИ-001/2024-119798847 | | | |
| Кадастровый номер: | | 50:23:0040227:16 | |
| | | ограничения (обременения): ограничения прав на земельный участок, предусмотренные статьей 56 Земельного кодекса Российской Федерации; срок действия: с 02.11.2016; реквизиты документа-основания: постановление Правительства Российской Федерации "О порядке установления охранных зон объектов электросетевого хозяйства и особых условий использования земельных участков, расположенных в границах таких зон" №160 от 24.02.2009г от 24.02.2009 № 160 выдан: Постановление Правительства Российской Федерации "О порядке установления охранных зон объектов электросетевого хозяйства и особых условий использования земельных участков, расположенных в границах таких зон" №160 от 24.02.2009г. вид ограничения (обременения): ограничения прав на земельный участок, предусмотренные статьей 56 Земельного кодекса Российской Федерации; срок действия: с 15.09.2023; реквизиты документа-основания: приказ об утверждении границ зон затопления, подтопления поверхностными водами рек Москва, Ока, Уча, Клязьма, Пахра, Дорка, Северка на территориях городских округов Бронницы, Кашира, Коломенский, Ивантеевка, Лосино-Петровский, Павловский Посад, Пушкинский и Раменский Московской области от 17.05.2022 № 51 выдан: Московско-Окское бассейновое водное управление Федерального агентства водных ресурсов. вид ограничения (обременения): ограничения прав на земельный участок, предусмотренные статьей 56 Земельного кодекса Российской Федерации; срок действия: с 05.10.2023; реквизиты документа-основания: приказ об утверждении границ зон затопления, подтопления поверхностными водами рек Москва, Ока, Уча, Клязьма, Пахра, Дорка, Северка на территориях городских округов Бронницы, Кашира, Коломенский, Ивантеевка, Лосино-Петровский, Павловский Посад, Пушкинский и Раменский Московской области от 17.05.2022 № 51 выдан: Московско-Окское бассейновое водное управление Федерального агентства водных ресурсов. | |
| Получатель выписки: | | Соломатин Владимир Иванович, действующий(ая) на основании документа "" от имени заявителя ОБЩЕСТВО С ОГРАНИЧЕННОЙ ОТВЕТСТВЕННОСТЬЮ "АГРО ПРОПЕРТИ МЕНЕДЖМЕНТ", 7702383526 | |

| | | |
|-------------------------------|---|-------------------|
| полное наименование должности |  ДОКУМЕНТ ПОДПИСАН ЭЛЕКТРОННОЙ ПОДПИСЬЮ Сертификат: 00BV056B7401CB38D2B3576ACDC8425108 Владелец: ФЕДЕРАЛЬНАЯ СЛУЖБА ГОСУДАРСТВЕННОЙ РЕГИСТРАЦИИ, КАДАСТРА И КАРТОГРАФИИ Действителен: с 27.06.2023 по 19.09.2024 | инициалы, фамилия |
|-------------------------------|---|-------------------|

Выписка из Единого государственного реестра недвижимости об объекте недвижимости

Сведения о зарегистрированных правах

| | | | |
|--|--|---------------------|---|
| Земельный участок | | | |
| вид объекта недвижимости | | | |
| Лист № 1 раздела 2 | Всего листов раздела 2: 2 | Всего разделов: 8 | Всего листов выписки: 16 |
| 02.05.2024г. № КУВИ-001/2024-119798847 | | | |
| Кадастровый номер: | | 50:23:0040227:16 | |
| 1 | Правообладатель (правообладатели): | 1.1 | Общество с ограниченной ответственностью "Агро Проперти Менеджмент", ИНН: 7702383526, ОГРН: 1157746440125 |
| | Сведения о возможности предоставления третьим лицам персональных данных физического лица: | 1.1.1 | данные отсутствуют |
| 2 | Вид, номер, дата и время государственной регистрации права: | 2.1 | Собственность 50:23:0040227:16-50/023/2019-7 10.01.2019 10:56:19 |
| 3 | Сведения об осуществлении государственной регистрации сделки, права без необходимого в силу закона согласия третьего лица, органа: | 3.1 | данные отсутствуют |
| 4 | Ограничение прав и обременение объекта недвижимости: | не зарегистрировано | |
| 5 | Договоры участия в долевом строительстве: | не зарегистрировано | |
| 6 | Заявленные в судебном порядке права требования: | данные отсутствуют | |
| 7 | Сведения о возможности предоставления третьим лицам персональных данных физического лица | данные отсутствуют | |
| 8 | Сведения о возражении в отношении зарегистрированного права: | данные отсутствуют | |
| 9 | Сведения о наличии решения об изъятии объекта недвижимости для государственных и муниципальных нужд: | данные отсутствуют | |
| 10 | Сведения о невозможности государственной регистрации без личного участия правообладателя или его законного представителя: | данные отсутствуют | |
| 11 | Правопритязания и сведения о наличии поступивших, но не рассмотренных заявлений о проведении государственной регистрации права (перехода, прекращения права), ограничения права или обременения объекта недвижимости, сделки в отношении объекта недвижимости: | отсутствуют | |



ДОКУМЕНТ ПОДПИСАН
ЭЛЕКТРОННОЙ ПОДПИСЬЮ

Сертификат: 00ВВ056В7401СВ38D2В3576АСDС8425108

Владелец: ФЕДЕРАЛЬНАЯ СЛУЖБА ГОСУДАРСТВЕННОЙ
РЕГИСТРАЦИИ, КАДАСТРА И КАРТОГРАФИИ
Действителен: с 27.06.2023 по 19.09.2024

полное наименование должности

инициалы, фамилия

| | | | |
|--|--|--------------------|--------------------------|
| Земельный участок | | | |
| вид объекта недвижимости | | | |
| Лист № 2 раздела 2 | Всего листов раздела 2: 2 | Всего разделов: 8 | Всего листов выписки: 16 |
| 02.05.2024г. № КУВИ-001/2024-119798847 | | | |
| Кадастровый номер: | | 50:23:0040227:16 | |
| 11 | Сведения о невозможности государственной регистрации перехода, прекращения, ограничения права на земельный участок из земель сельскохозяйственного назначения: | данные отсутствуют | |

| | | | |
|-------------------------------|---|----------------------|-------------------|
| полное наименование должности |  | ДОКУМЕНТ ПОДПИСАН | инициалы, фамилия |
| |  | ЭЛЕКТРОННОЙ ПОДПИСЬЮ | |
| | Сертификат: 00ВВ056В7401СВ38D2В3576АСDС8425108 Владелец: ФЕДЕРАЛЬНАЯ СЛУЖБА ГОСУДАРСТВЕННОЙ РЕГИСТРАЦИИ, КАДАСТРА И КАРТОГРАФИИ Действителен: с 27.06.2023 по 19.09.2024 | | |

Выписка из Единого государственного реестра недвижимости об объекте недвижимости
Описание местоположения земельного участка

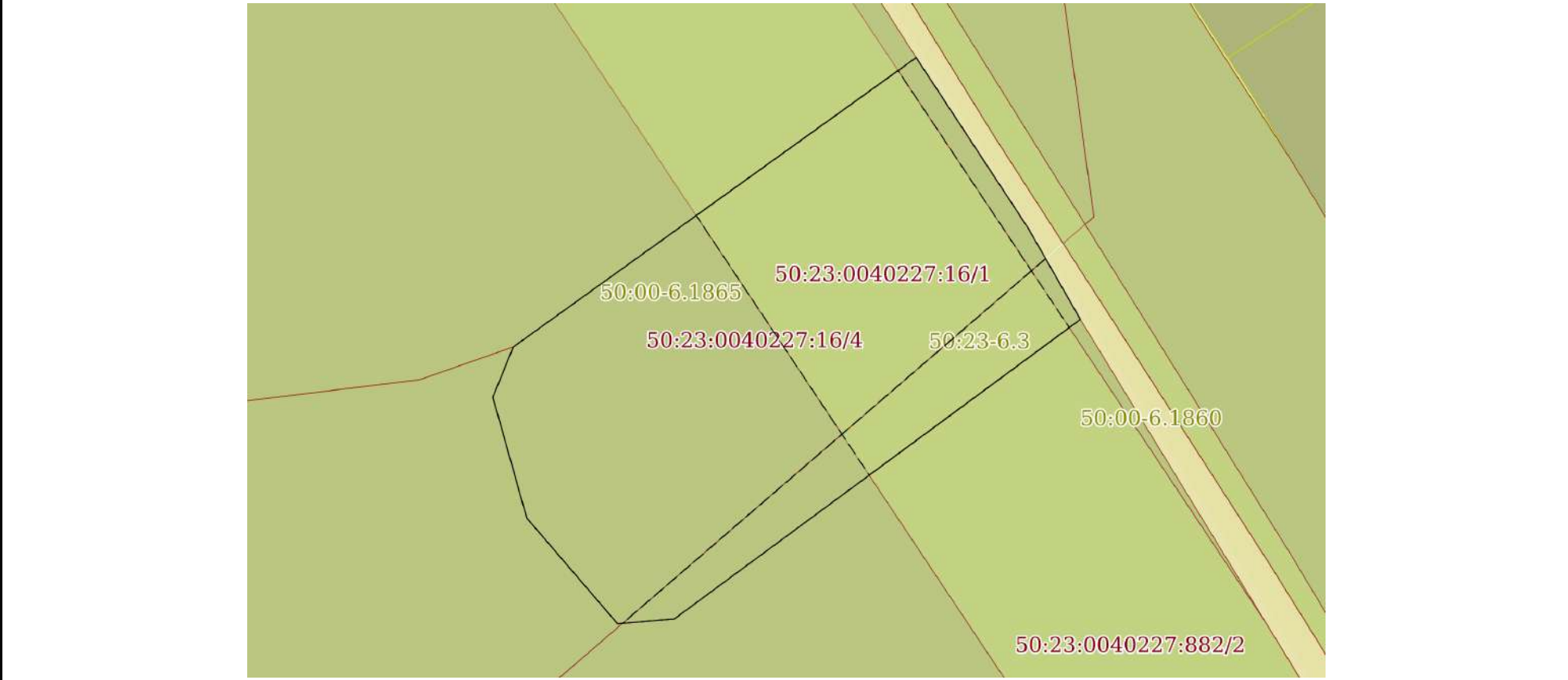
Земельный участок
вид объекта недвижимости

Лист № 1 раздела 3 Всего листов раздела 3: 1 Всего разделов: 8 Всего листов выписки: 16

02.05.2024г. № КУВИ-001/2024-119798847

Кадастровый номер: 50:23:0040227:16

План (чертеж, схема) земельного участка



Масштаб 1:500 Условные обозначения:

| | | |
|-------------------------------|---|-------------------|
| полное наименование должности |  <p>ДОКУМЕНТ ПОДПИСАН ЭЛЕКТРОННОЙ ПОДПИСЬЮ</p> <p>Сертификат: 00ВВ056В7401СВ38D2В3576АСDС8425108 Владелец: ФЕДЕРАЛЬНАЯ СЛУЖБА ГОСУДАРСТВЕННОЙ РЕГИСТРАЦИИ, КАДАСТРА И КАРТОГРАФИИ Действителен: с 27.06.2023 по 19.09.2024</p> | инициалы, фамилия |
| | | |

Выписка из Единого государственного реестра недвижимости об объекте недвижимости

Описание местоположения земельного участка

| | | | |
|--|-----------------------------|-------------------|--------------------------|
| Земельный участок | | | |
| вид объекта недвижимости | | | |
| Лист № 1 раздела 3.1 | Всего листов раздела 3.1: 1 | Всего разделов: 8 | Всего листов выписки: 16 |
| 02.05.2024г. № КУВИ-001/2024-119798847 | | | |
| Кадастровый номер: | | 50:23:0040227:16 | |

| Описание местоположения границ земельного участка | | | | | | | |
|---|-------------|----------|-------------------|------------------------------|-----------------------------------|-------------------------------------|---|
| № п/п | Номер точки | | Дирекционный угол | Горизонтальное проложение, м | Описание закрепления на местности | Кадастровые номера смежных участков | Сведения об адресах правообладателей смежных земельных участков |
| | начальная | конечная | | | | | |
| 1 | 2 | 3 | 4 | 5 | 6 | 7 | 8 |
| 1 | 1.1.1 | 1.1.2 | 54°18.6` | 41.96 | данные отсутствуют | 50:23:0040227:516 | данные отсутствуют |
| 2 | 1.1.2 | 1.1.3 | 146°42.8` | 17.31 | данные отсутствуют | данные отсутствуют | данные отсутствуют |
| 3 | 1.1.3 | 1.1.4 | 150°14.8` | 8.85 | данные отсутствуют | данные отсутствуют | данные отсутствуют |
| 4 | 1.1.4 | 1.1.5 | 233°35.2` | 42.67 | данные отсутствуют | 50:23:0040227:882 | 119501, г. Москва, ул. Веерная, д. 16, к. 2, кв. 26 |
| 5 | 1.1.5 | 1.1.6 | 265°7.7` | 4.83 | данные отсутствуют | 50:23:0040227:882 | 119501, г. Москва, ул. Веерная, д. 16, к. 2, кв. 26 |
| 6 | 1.1.6 | 1.1.7 | 319°22.0` | 11.79 | данные отсутствуют | 50:23:0040227:882 | 119501, г. Москва, ул. Веерная, д. 16, к. 2, кв. 26 |
| 7 | 1.1.7 | 1.1.8 | 344°21.1` | 10.6 | данные отсутствуют | 50:23:0040227:882 | 119501, г. Москва, ул. Веерная, д. 16, к. 2, кв. 26 |
| 8 | 1.1.8 | 1.1.1 | 22°2.0` | 4.58 | данные отсутствуют | 50:23:0040227:882 | 119501, г. Москва, ул. Веерная, д. 16, к. 2, кв. 26 |

| | | |
|-------------------------------|---|-------------------|
| полное наименование должности |  ДОКУМЕНТ ПОДПИСАН ЭЛЕКТРОННОЙ ПОДПИСЬЮ | инициалы, фамилия |
| | Сертификат: 00ВВ056В7401СВ38D2В3576АСDС8425108 Владелец: ФЕДЕРАЛЬНАЯ СЛУЖБА ГОСУДАРСТВЕННОЙ РЕГИСТРАЦИИ, КАДАСТРА И КАРТОГРАФИИ Действителен: с 27.06.2023 по 19.09.2024 | |

Выписка из Единого государственного реестра недвижимости об объекте недвижимости

Описание местоположения земельного участка

| | | | |
|--|-----------------------------|-------------------|--------------------------|
| Земельный участок | | | |
| вид объекта недвижимости | | | |
| Лист № 1 раздела 3.2 | Всего листов раздела 3.2: 1 | Всего разделов: 8 | Всего листов выписки: 16 |
| 02.05.2024г. № КУВИ-001/2024-119798847 | | | |
| Кадастровый номер: | | 50:23:0040227:16 | |

| Сведения о характерных точках границы земельного участка | | | | |
|--|---------------|------------|-----------------------------------|---|
| Система координат МСК-50, зона 2 | | | | |
| Номер точки | Координаты, м | | Описание закрепления на местности | Средняя квадратичная погрешность определения координат характерных точек границ земельного участка, м |
| | X | Y | | |
| 1 | 2 | 3 | 4 | 5 |
| 1 | 441580.05 | 2230351.45 | Закрепление отсутствует | 0.2 |
| 2 | 441604.53 | 2230385.53 | Закрепление отсутствует | 0.2 |
| 3 | 441590.06 | 2230395.03 | Закрепление отсутствует | 0.2 |
| 4 | 441582.38 | 2230399.42 | Закрепление отсутствует | 0.2 |
| 5 | 441557.05 | 2230365.08 | Закрепление отсутствует | 0.2 |
| 6 | 441556.64 | 2230360.27 | Закрепление отсутствует | 0.2 |
| 7 | 441565.59 | 2230352.59 | Закрепление отсутствует | 0.2 |
| 8 | 441575.8 | 2230349.73 | Закрепление отсутствует | 0.2 |
| 1 | 441580.05 | 2230351.45 | Закрепление отсутствует | 0.2 |

| | | | |
|--|---|--|-------------------|
| полное наименование должности |  | ДОКУМЕНТ ПОДПИСАН | инициалы, фамилия |
| |  | ЭЛЕКТРОННОЙ ПОДПИСЬЮ | |
| Сертификат: 00ВВ056В7401СВ38D2В3576АСDC8425108 | | Владелец: ФЕДЕРАЛЬНАЯ СЛУЖБА ГОСУДАРСТВЕННОЙ | |
| РЕГИСТРАЦИИ, КАДАСТРА И КАРТОГРАФИИ | | Действителен: с 27.06.2023 по 19.09.2024 | |

Выписка из Единого государственного реестра недвижимости об объекте недвижимости
Сведения о частях земельного участка

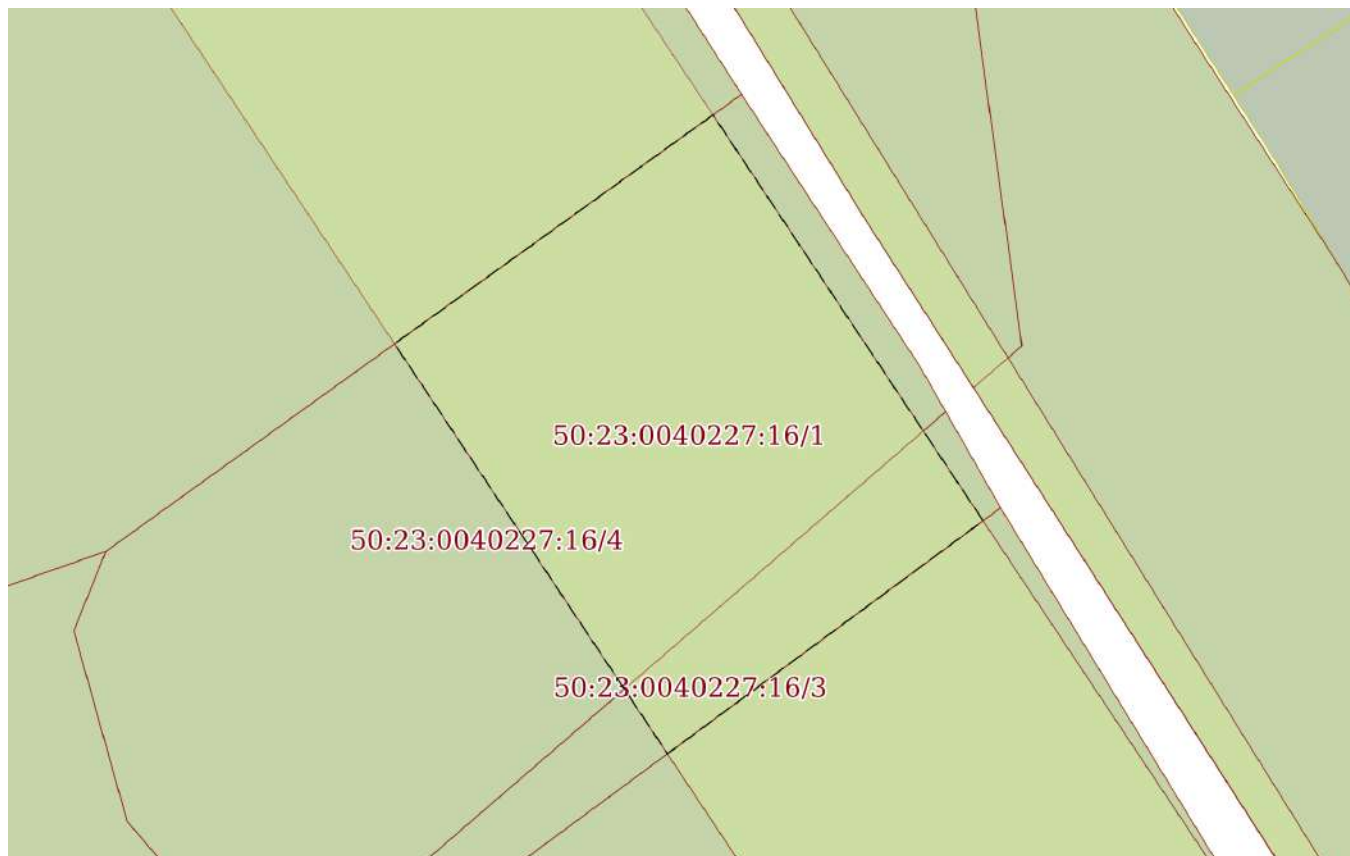
| | | | |
|--------------------------|--|--|--|
| Земельный участок | | | |
| вид объекта недвижимости | | | |

| | | | |
|--------------------|---------------------------|-------------------|--------------------------|
| Лист № 1 раздела 4 | Всего листов раздела 4: 3 | Всего разделов: 8 | Всего листов выписки: 16 |
|--------------------|---------------------------|-------------------|--------------------------|

02.05.2024г. № КУВИ-001/2024-119798847


Кадастровый номер: 50:23:0040227:16

План (чертеж, схема) части земельного участка Учетный номер части: 50:23:0040227:16/1



Масштаб 1:400 Условные обозначения:

| | |
|-------------------------------|-------------------|
| полное наименование должности | инициалы, фамилия |
|-------------------------------|-------------------|



ДОКУМЕНТ ПОДПИСАН
ЭЛЕКТРОННОЙ ПОДПИСЬЮ

Сертификат: 00BV056B7401CB38D2B3576ACDC8425108
Владелец: ФЕДЕРАЛЬНАЯ СЛУЖБА ГОСУДАРСТВЕННОЙ
РЕГИСТРАЦИИ, КАДАСТРА И КАРТОГРАФИИ
Действителен: с 27.06.2023 по 19.09.2024

Земельный участок

вид объекта недвижимости

Лист № 2 раздела 4

Всего листов раздела 4: 3

Всего разделов: 8

Всего листов выписки: 16

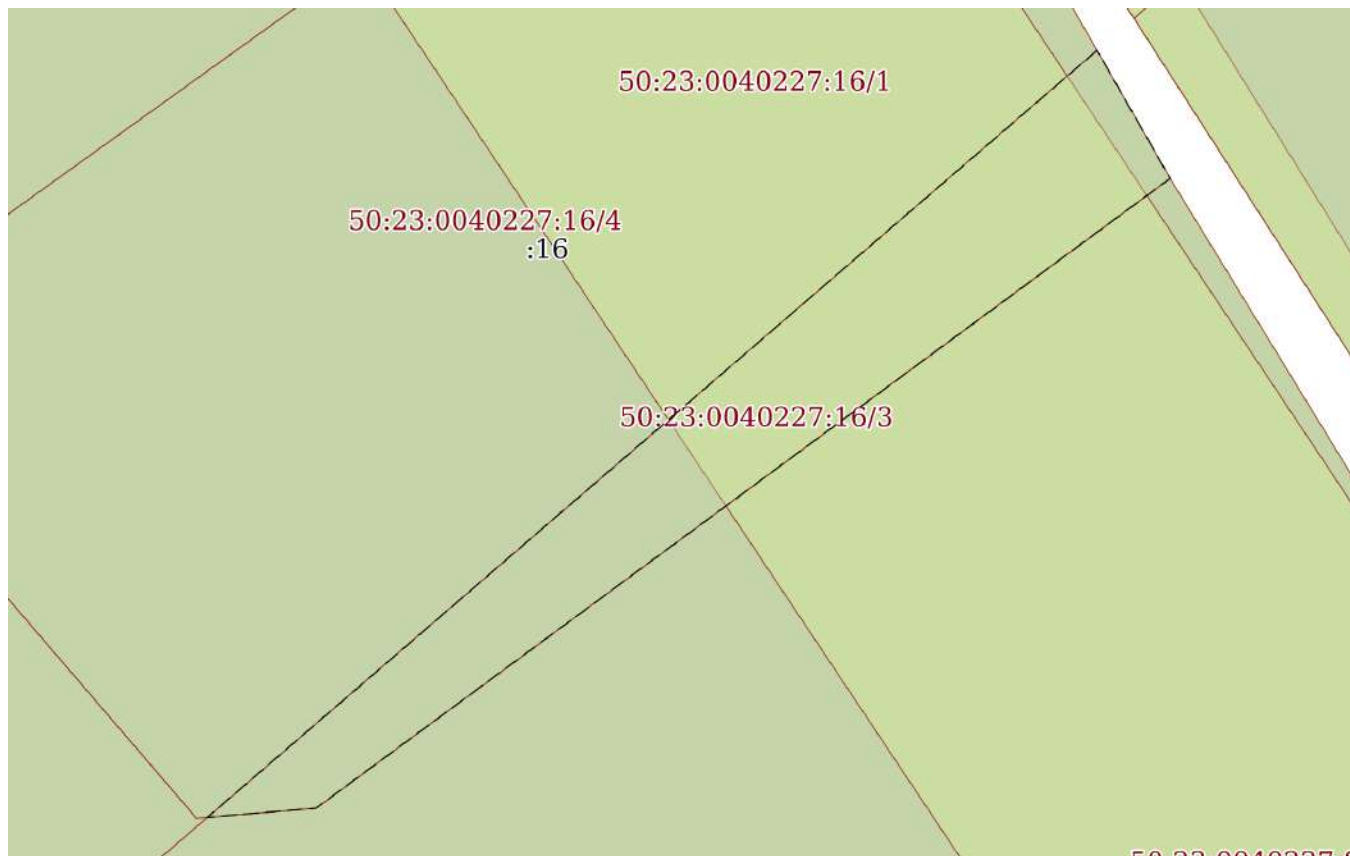
02.05.2024г. № КУВИ-001/2024-119798847

Кадастровый номер:

50:23:0040227:16

План (чертеж, схема) части земельного участка

Учетный номер части: 50:23:0040227:16/3



Масштаб 1:300

Условные обозначения:

ДОКУМЕНТ ПОДПИСАН
ЭЛЕКТРОННОЙ ПОДПИСЬЮ

Сертификат: 00ВВ056В7401СВ38D2В3576АСDC8425108

Владелец: ФЕДЕРАЛЬНАЯ СЛУЖБА ГОСУДАРСТВЕННОЙ

РЕГИСТРАЦИИ, КАДАСТРА И КАРТОГРАФИИ

Действителен: с 27.06.2023 по 19.09.2024

полное наименование должности

инициалы, фамилия

Земельный участок

вид объекта недвижимости

Лист № 3 раздела 4

Всего листов раздела 4: 3

Всего разделов: 8

Всего листов выписки: 16

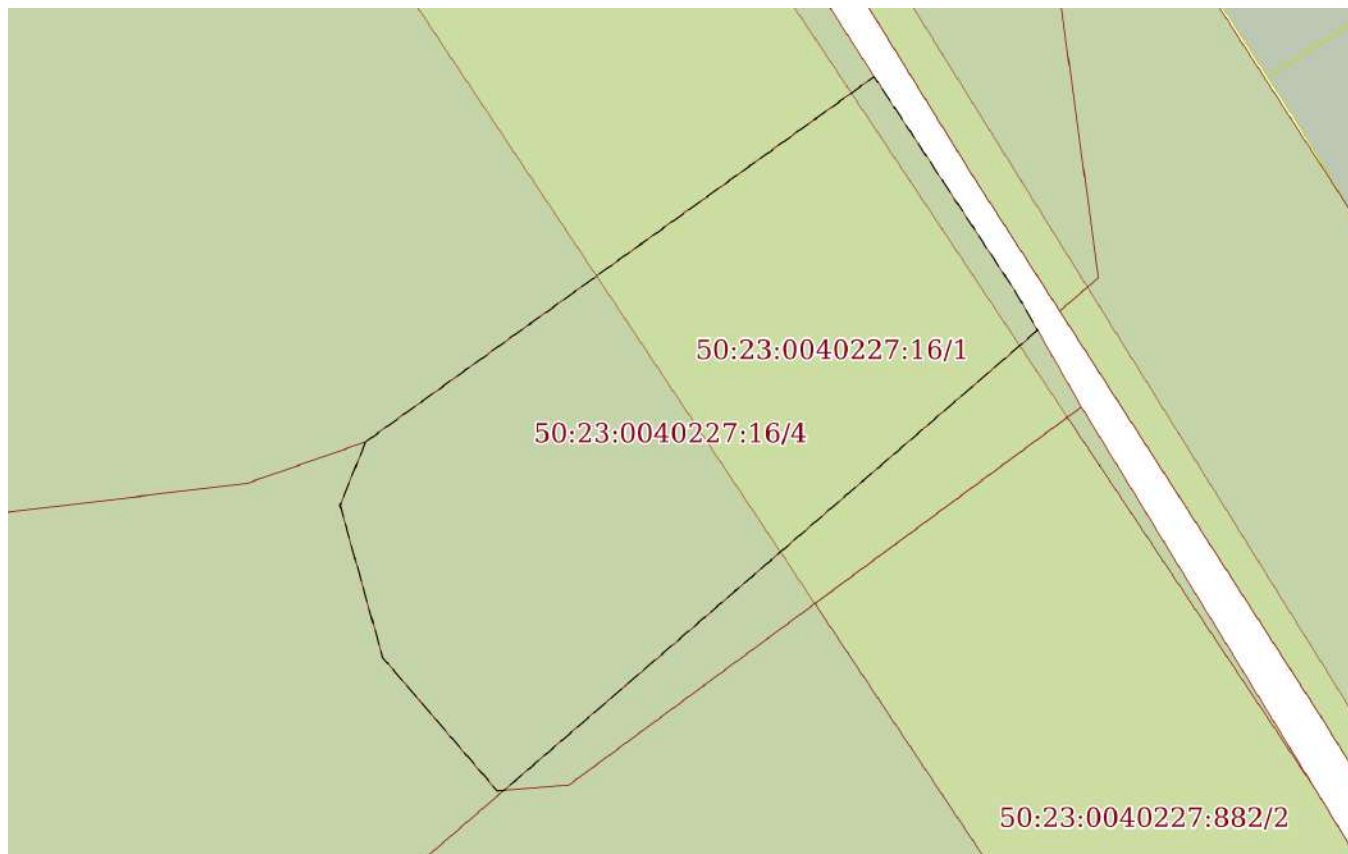
02.05.2024г. № КУВИ-001/2024-119798847

Кадастровый номер:

50:23:0040227:16

План (чертеж, схема) части земельного участка

Учетный номер части: 50:23:0040227:16/4



Масштаб 1:500

Условные обозначения:

ДОКУМЕНТ ПОДПИСАН
ЭЛЕКТРОННОЙ ПОДПИСЬЮ

Сертификат: 00ВВ056В7401СВ38D2В3576АСDC8425108

Владелец: ФЕДЕРАЛЬНАЯ СЛУЖБА ГОСУДАРСТВЕННОЙ

РЕГИСТРАЦИИ, КАДАСТРА И КАРТОГРАФИИ

Действителен: с 27.06.2023 по 19.09.2024

ПОЛНОЕ НАИМЕНОВАНИЕ ДОЛЖНОСТИ

инициалы, фамилия

Выписка из Единого государственного реестра недвижимости об объекте недвижимости

Сведения о частях земельного участка

| | | | |
|--|-----------------------------|-------------------|--------------------------|
| Земельный участок | | | |
| вид объекта недвижимости | | | |
| Лист № 1 раздела 4.1 | Всего листов раздела 4.1: 2 | Всего разделов: 8 | Всего листов выписки: 16 |
| 02.05.2024г. № КУВИ-001/2024-119798847 | | | |
| Кадастровый номер: | | 50:23:0040227:16 | |

| Учетный номер части | Площадь, м2 | Содержание ограничения в использовании или ограничения права на объект недвижимости или обременения объекта недвижимости |
|---------------------|-------------|---|
| 1 | 2 | 3 |
| 50:23:0040227:16/1 | 551 | вид ограничения (обременения): ограничения прав на земельный участок, предусмотренные статьей 56 Земельного кодекса Российской Федерации; Срок действия: не установлен; реквизиты документа-основания: постановление Правительства Российской Федерации "О порядке установления охранных зон объектов электросетевого хозяйства и особых условий использования земельных участков, расположенных в границах таких зон" №160 от 24.02.2009г от 24.02.2009 № 160 выдан: Постановление Правительства Российской Федерации "О порядке установления охранных зон объектов электросетевого хозяйства и особых условий использования земельных участков, расположенных в границах таких зон" №160 от 24.02.2009г; Содержание ограничения (обременения): Содержание ограничений режима использования объектов недвижимости в границах охранной зоны установлено пунктами 8,9,10,11 Правил установления охранных зон объектов электросетевого хозяйства и особых условий использования земельных участков, расположенных в границах таких зон, утвержденных Постановлением Правительства Российской Федерации от 24.02.2009 №160 "О порядке установления охранных зон объектов электросетевого хозяйства и особых условий использования земельных участков, расположенных в границах таких зон"; Реестровый номер границы: 50.23.2.221 |
| 50:23:0040227:16/3 | 186 | вид ограничения (обременения): ограничения прав на земельный участок, предусмотренные статьей 56 Земельного кодекса Российской Федерации; Срок действия: не установлен; реквизиты документа-основания: приказ об утверждении границ зон затопления, подтопления поверхностными водами рек Москва, Ока, Уча, Клязьма, Пахра, Дорка, Северка на территориях городских округов Бронницы, Кашира, Коломенский, Ивантеевка, Лосино-Петровский, Павловский Посад, Пушкинский и Раменский Московской области от 17.05.2022 № 51 выдан: Московско-Окское бассейновое водное управление Федерального агентства водных ресурсов; Содержание ограничения (обременения): В границах зон затопления, подтопления запрещаются: 1) строительство объектов капитального строительства, не обеспеченных сооружениями и (или) методами инженерной защиты территорий и объектов от негативного воздействия вод; 2) использование сточных вод в целях повышения почвенного плодородия; 3) размещение кладбищ, скотомогильников, объектов размещения отходов производства и потребления, химических, взрывчатых, токсичных, отравляющих веществ, пунктов хранения и захоронения радиоактивных отходов; 4) осуществление авиационных мер по борьбе с вредными организмами.; Реестровый номер границы: 50:00-6.1860; Вид объекта реестра границ: Зона с особыми условиями использования территории; Вид зоны по документу: Зона затопления реки Москва |



ДОКУМЕНТ ПОДПИСАН
ЭЛЕКТРОННОЙ ПОДПИСЬЮ

Сертификат: 00BV056B7401CB38D2B3576ACDC8425108

Владелец: ФЕДЕРАЛЬНАЯ СЛУЖБА ГОСУДАРСТВЕННОЙ
РЕГИСТРАЦИИ, КАДАСТРА И КАРТОГРАФИИ
Действителен: с 27.06.2023 по 19.09.2024

полное наименование должности

инициалы, фамилия

| | | | |
|--|-----------------------------|---|--------------------------|
| Земельный участок | | | |
| вид объекта недвижимости | | | |
| Лист № 2 раздела 4.1 | Всего листов раздела 4.1: 2 | Всего разделов: 8 | Всего листов выписки: 16 |
| 02.05.2024г. № КУВИ-001/2024-119798847 | | | |
| Кадастровый номер: | | 50:23:0040227:16 | |
| 50:23:0040227:16/4 | 1057 | <p>в Раменском городском округе Московской области; Тип зоны: Иная зона с особыми условиями использования территории</p> <p>вид ограничения (обременения): ограничения прав на земельный участок, предусмотренные статьей 56 Земельного кодекса Российской Федерации; Срок действия: не установлен; реквизиты документа-основания: приказ об утверждении границ зон затопления, подтопления поверхностными водами рек Москва, Ока, Уча, Клязьма, Пахра, Дорка, Северка на территориях городских округов Бронницы, Кашира, Коломенский, Ивантеевка, Лосино-Петровский, Павловский Посад, Пушкинский и Раменский Московской области от 17.05.2022 № 51 выдан: Московско-Окское бассейновое водное управление Федерального агентства водных ресурсов; Содержание ограничения (обременения): В границах зон затопления, подтопления запрещаются:</p> <p>1) строительство объектов капитального строительства, не обеспеченных сооружениями и (или) методами инженерной защиты территорий и объектов от негативного воздействия вод; 2) использование сточных вод в целях повышения почвенного плодородия; 3) размещение кладбищ, скотомогильников, объектов размещения отходов производства и потребления, химических, взрывчатых, токсичных, отравляющих веществ, пунктов хранения и захоронения радиоактивных отходов; 4) осуществление авиационных мер по борьбе с вредными организмами.; Реестровый номер границы: 50:00-6.1865; Вид объекта реестра границ: Зона с особыми условиями использования территории; Вид зоны по документу: Зона подтопления реки Москва в Раменском городском округе Московской области; Тип зоны: Иная зона с особыми условиями использования территории</p> | |

| | | |
|-------------------------------|---|-------------------|
| полное наименование должности |  ДОКУМЕНТ ПОДПИСАН ЭЛЕКТРОННОЙ ПОДПИСЬЮ | инициалы, фамилия |
| | Сертификат: 00BV056B7401CB38D2B3576ACDC8425108 Владелец: ФЕДЕРАЛЬНАЯ СЛУЖБА ГОСУДАРСТВЕННОЙ РЕГИСТРАЦИИ, КАДАСТРА И КАРТОГРАФИИ Действителен: с 27.06.2023 по 19.09.2024 | |

Выписка из Единого государственного реестра недвижимости об объекте недвижимости

Сведения о частях земельного участка

| | | | |
|--|-----------------------------|-------------------|--------------------------|
| Земельный участок | | | |
| вид объекта недвижимости | | | |
| Лист № 1 раздела 4.2 | Всего листов раздела 4.2: 3 | Всего разделов: 8 | Всего листов выписки: 16 |
| 02.05.2024г. № КУВИ-001/2024-119798847 | | | |
| Кадастровый номер: | | 50:23:0040227:16 | |

| Сведения о характерных точках границы части (частей) земельного участка | | | | |
|---|---------------|------------|-----------------------------------|---|
| Учетный номер части: 50:23:0040227:16/1 | | | | |
| Система координат МСК-50, зона 2 | | | | |
| Номер точки | Координаты, м | | Описание закрепления на местности | Средняя квадратичная погрешность определения координат характерных точек границ земельного участка, м |
| | X | Y | | |
| 1 | 2 | 3 | 4 | 5 |
| 1 | 441603.43 | 2230384 | - | - |
| 2 | 441591.17 | 2230366.93 | - | - |
| 3 | 441569.21 | 2230381.56 | - | - |
| 4 | 441581.69 | 2230398.48 | - | - |
| 1 | 441603.43 | 2230384 | - | - |

| | | |
|-------------------------------|---|--|
| |  <p>ДОКУМЕНТ ПОДПИСАН ЭЛЕКТРОННОЙ ПОДПИСЬЮ</p> <p>Сертификат: 00ВВ056В7401СВ38D2В3576АСDС8425108 Владелец: ФЕДЕРАЛЬНАЯ СЛУЖБА ГОСУДАРСТВЕННОЙ РЕГИСТРАЦИИ, КАДАСТРА И КАРТОГРАФИИ Действителен: с 27.06.2023 по 19.09.2024</p> | |
| полное наименование должности | инициалы, фамилия | |

| Земельный участок | | | | |
|---|---------------|-----------------------------|-----------------------------------|---|
| вид объекта недвижимости | | | | |
| Лист № 2 раздела 4.2 | | Всего листов раздела 4.2: 3 | | Всего разделов: 8 |
| Всего листов выписки: 16 | | | | |
| 02.05.2024г. № КУВИ-001/2024-119798847 | | | | |
| Кадастровый номер: | | | 50:23:0040227:16 | |
| Сведения о характерных точках границы части (частей) земельного участка | | | | |
| Учетный номер части: 50:23:0040227:16/3 | | | | |
| Система координат | | | | |
| Номер точки | Координаты, м | | Описание закрепления на местности | Средняя квадратичная погрешность определения координат характерных точек границ земельного участка, м |
| | X | Y | | |
| 1 | 2 | 3 | 4 | 5 |
| 1 | 441587.53 | 2230396.48 | - | - |
| 2 | 441582.38 | 2230399.42 | - | - |
| 3 | 441557.05 | 2230365.08 | - | - |
| 4 | 441556.68 | 2230360.71 | - | - |
| 5 | 441587.53 | 2230396.48 | - | - |



ДОКУМЕНТ ПОДПИСАН
ЭЛЕКТРОННОЙ ПОДПИСЬЮ

Сертификат: 00ВВ056В7401СВ38D2В3576АСDС8425108

Владелец: ФЕДЕРАЛЬНАЯ СЛУЖБА ГОСУДАРСТВЕННОЙ
РЕГИСТРАЦИИ, КАДАСТРА И КАРТОГРАФИИ
Действителен: с 27.06.2023 по 19.09.2024

полное наименование должности

инициалы, фамилия

Земельный участок

вид объекта недвижимости

Лист № 3 раздела 4.2

Всего листов раздела 4.2: 3

Всего разделов: 8

Всего листов выписки: 16

02.05.2024г. № КУВИ-001/2024-119798847

Кадастровый номер:

50:23:0040227:16

Сведения о характерных точках границы части (частей) земельного участка

Учетный номер части: 50:23:0040227:16/4

Система координат

| Номер точки | Координаты, м | | Описание закрепления на местности | Средняя квадратичная погрешность определения координат характерных точек границ земельного участка, м |
|-------------|---------------|------------|-----------------------------------|---|
| | X | Y | | |
| 1 | 2 | 3 | 4 | 5 |
| 1 | 441580.05 | 2230351.45 | - | - |
| 2 | 441604.53 | 2230385.53 | - | - |
| 3 | 441590.06 | 2230395.03 | - | - |
| 4 | 441587.53 | 2230396.48 | - | - |
| 5 | 441556.68 | 2230360.71 | - | - |
| 6 | 441556.64 | 2230360.27 | - | - |
| 7 | 441565.59 | 2230352.59 | - | - |
| 8 | 441575.8 | 2230349.73 | - | - |
| 9 | 441580.05 | 2230351.45 | - | - |



ДОКУМЕНТ ПОДПИСАН
ЭЛЕКТРОННОЙ ПОДПИСЬЮ

Сертификат: 00ВВ056В7401СВ38D2В3576АСDС8425108

Владелец: ФЕДЕРАЛЬНАЯ СЛУЖБА ГОСУДАРСТВЕННОЙ
РЕГИСТРАЦИИ, КАДАСТРА И КАРТОГРАФИИ
Действителен: с 27.06.2023 по 19.09.2024

полное наименование должности

инициалы, фамилия

Филиал публично-правовой компании "Роскадастр" по Московской области

полное наименование органа регистрации прав

Выписка из Единого государственного реестра недвижимости об объекте недвижимости

Сведения о характеристиках объекта недвижимости

На основании запроса от 02.05.2024, поступившего на рассмотрение 02.05.2024, сообщаем, что согласно записям Единого государственного реестра недвижимости:

Раздел 1 Лист 1

| | | | |
|---------------------------------|--|--|--|
| Земельный участок | | | |
| вид объекта недвижимости | | | |

| | | | |
|--------------------|---------------------------|-------------------|--------------------------|
| Лист № 1 раздела 1 | Всего листов раздела 1: 4 | Всего разделов: 8 | Всего листов выписки: 13 |
|--------------------|---------------------------|-------------------|--------------------------|

| | |
|--|------------------|
| 02.05.2024г. № КУВИ-001/2024-119793759 | |
| Кадастровый номер: | 50:23:0040227:17 |
| Номер кадастрового квартала: | 50:23:0040227 |
| Дата присвоения кадастрового номера: | 15.09.2011 |

| | |
|--|--|
| Ранее присвоенный государственный учетный номер: | данные отсутствуют |
| Местоположение: | Московская область, Раменский район, сельское поселение Софьинское |
| Площадь: | 611 +/- 17 |
| Кадастровая стоимость, руб.: | 4478.63 |
| Кадастровые номера расположенных в пределах земельного участка объектов недвижимости: | данные отсутствуют |
| Кадастровые номера объектов недвижимости, из которых образован объект недвижимости: | 50:23:0000000:72 |
| Кадастровые номера образованных объектов недвижимости: | данные отсутствуют |
| Категория земель: | Земли сельскохозяйственного назначения |
| Виды разрешенного использования: | для сельскохозяйственного назначения |
| Сведения о кадастровом инженерере: | Котляр Наталья Олеговна, дата завершения кадастровых работ: 22.08.2011 |
| Сведения о лесах, водных объектах и об иных природных объектах, расположенных в пределах земельного участка: | данные отсутствуют |

| | | |
|-------------------------------|--|-------------------|
| полное наименование должности |  ДОКУМЕНТ ПОДПИСАН ЭЛЕКТРОННОЙ ПОДПИСЬЮ | инициалы, фамилия |
| | | |

| | | | |
|--|---------------------------|--|--------------------------|
| Земельный участок | | | |
| вид объекта недвижимости | | | |
| Лист № 2 раздела 1 | Всего листов раздела 1: 4 | Всего разделов: 8 | Всего листов выписки: 13 |
| 02.05.2024г. № КУВИ-001/2024-119793759 | | | |
| Кадастровый номер: | | 50:23:0040227:17 | |
| Сведения о том, что земельный участок полностью расположен в границах зоны с особыми условиями использования территории, территории объекта культурного наследия, публичного сервитута: | | Земельный участок полностью расположен в границах зоны с реестровым номером 50:00-6.1860 от 11.08.2022, ограничение использования земельного участка в пределах зоны: В границах зон затопления, подтопления запрещаются: 1) строительство объектов капитального строительства, не обеспеченных сооружениями и (или) методами инженерной защиты территорий и объектов от негативного воздействия вод; 2) использование сточных вод в целях повышения почвенного плодородия; 3) размещение кладбищ, скотомогильников, объектов размещения отходов производства и потребления, химических, взрывчатых, токсичных, отравляющих веществ, пунктов хранения и захоронения радиоактивных отходов; 4) осуществление авиационных мер по борьбе с вредными организмами., вид/наименование: Зона затопления реки Москва в Раменском городском округе Московской области, тип: Иная зона с особыми условиями использования территории, дата решения: 17.05.2022, номер решения: 51, наименование ОГВ/ОМСУ: Московско-Окское бассейновое водное управление Федерального агентства водных ресурсов, источник официального опубликования: Не требует публикации | |
| Сведения о том, что земельный участок расположен в границах особой экономической зоны, территории опережающего развития, зоны территориального развития в Российской Федерации, игорной зоны: | | данные отсутствуют | |
| Сведения о том, что земельный участок расположен в границах особо охраняемой природной территории, Байкальской природной территории и ее экологических зон, лесопарковом зеленом поясе, охотничьего угодья, лесничества: | | данные отсутствуют | |
| Сведения о расположении земельного участка и (или) расположенного на нем объекта недвижимости в границах территории, в отношении которой принято решение о резервировании земель для государственных или муниципальных нужд: | | данные отсутствуют | |
| Сведения о результатах проведения государственного земельного надзора: | | данные отсутствуют | |
| Сведения о расположении земельного участка в границах территории, в отношении которой утвержден проект межевания территории: | | данные отсутствуют | |
| Условный номер земельного участка: | | данные отсутствуют | |



ДОКУМЕНТ ПОДПИСАН
ЭЛЕКТРОННОЙ ПОДПИСЬЮ

Сертификат: 00ВВ056В7401СВ38Д2В3576АСDC8425108

Владелец: ФЕДЕРАЛЬНАЯ СЛУЖБА ГОСУДАРСТВЕННОЙ
РЕГИСТРАЦИИ, КАДАСТРА И КАРТОГРАФИИ
Действителен: с 27.06.2023 по 19.09.2024

полное наименование должности

инициалы, фамилия

| | | | |
|---|---|-------------------|--------------------------|
| Земельный участок | | | |
| вид объекта недвижимости | | | |
| Лист № 3 раздела 1 | Всего листов раздела 1: 4 | Всего разделов: 8 | Всего листов выписки: 13 |
| 02.05.2024г. № КУВИ-001/2024-119793759 | | | |
| Кадастровый номер: | | 50:23:0040227:17 | |
| Сведения о принятии акта и (или) заключении договора, предусматривающих предоставление в соответствии с земельным законодательством исполнительным органом государственным органом власти или органом местного самоуправления, находящегося в государственной или муниципальной собственности земельного участка для строительства наемного дома социального использования или наемного дома коммерческого использования: | данные отсутствуют | | |
| Сведения о том, что земельный участок или земельные участки образованы на основании решения об изъятии земельного участка и (или) расположенного на нем объекта недвижимости для государственных или муниципальных нужд: | данные отсутствуют | | |
| Сведения о том, что земельный участок образован из земель или земельного участка, государственная собственность на которые не разграничена: | данные отсутствуют | | |
| Сведения о наличии земельного спора о местоположении границ земельных участков: | данные отсутствуют | | |
| Статус записи об объекте недвижимости: | Сведения об объекте недвижимости имеют статус "актуальные" | | |
| Особые отметки: | Сведения об ограничениях права на объект недвижимости, обременениях данного объекта, не зарегистрированных в реестре прав, ограничений прав и обременений недвижимого имущества: вид ограничения (обременения): ограничения прав на земельный участок, предусмотренные статьей 56 Земельного кодекса Российской Федерации; срок действия: с 02.11.2016; реквизиты документа-основания: постановление Правительства Российской Федерации "О порядке установления охранных зон объектов электросетевого хозяйства и особых условий использования земельных участков, расположенных в границах таких зон" №160 от 24.02.2009г от 24.02.2009 № 160 выдан: Постановление Правительства Российской Федерации "О порядке установления охранных зон объектов электросетевого хозяйства и особых условий использования земельных участков, расположенных в границах таких зон" №160 от 24.02.2009г. вид ограничения (обременения): ограничения прав на земельный участок, предусмотренные статьей 56 Земельного кодекса Российской Федерации; срок действия: с 15.09.2023; реквизиты документа-основания: приказ об утверждении границ зон затопления, подтопления поверхностными водами рек Москва, Ока, Уча, Клязьма, Пахра, Дорка, Северка на территориях городских округов Бронницы, Кашира, Коломенский, Ивanteeвка, Лосино-Петровский, Павловский Посад, Пушкинский и Раменский Московской области от 17.05.2022 № | | |



ДОКУМЕНТ ПОДПИСАН
ЭЛЕКТРОННОЙ ПОДПИСЬЮ

Сертификат: 00BV056B7401CB38D2B3576ACDC8425108

Владелец: ФЕДЕРАЛЬНАЯ СЛУЖБА ГОСУДАРСТВЕННОЙ
РЕГИСТРАЦИИ, КАДАСТРА И КАРТОГРАФИИ
Действителен: с 27.06.2023 по 19.09.2024

полное наименование должности

инициалы, фамилия

| | | | |
|--|---------------------------|---|--------------------------|
| Земельный участок | | | |
| вид объекта недвижимости | | | |
| Лист № 4 раздела 1 | Всего листов раздела 1: 4 | Всего разделов: 8 | Всего листов выписки: 13 |
| 02.05.2024г. № КУВИ-001/2024-119793759 | | | |
| Кадастровый номер: | | 50:23:0040227:17 | |
| | | 51 выдан: Московско-Окское бассейновое водное управление Федерального агентства водных ресурсов. | |
| Получатель выписки: | | Соломатин Владимир Иванович, действующий(ая) на основании документа "" от имени заявителя ОБЩЕСТВО С ОГРАНИЧЕННОЙ ОТВЕТСТВЕННОСТЬЮ "АГРО ПРОПЕРТИ МЕНЕДЖМЕНТ", 7702383526 | |

| | | |
|-------------------------------|---|-------------------|
| полное наименование должности |  ДОКУМЕНТ ПОДПИСАН ЭЛЕКТРОННОЙ ПОДПИСЬЮ Сертификат: 00ВВ056В7401СВ38D2В3576АСDС8425108 Владелец: ФЕДЕРАЛЬНАЯ СЛУЖБА ГОСУДАРСТВЕННОЙ РЕГИСТРАЦИИ, КАДАСТРА И КАРТОГРАФИИ Действителен: с 27.06.2023 по 19.09.2024 | инициалы, фамилия |
|-------------------------------|---|-------------------|

Выписка из Единого государственного реестра недвижимости об объекте недвижимости
Сведения о зарегистрированных правах

| | | | |
|--|--|---------------------|---|
| Земельный участок | | | |
| вид объекта недвижимости | | | |
| Лист № 1 раздела 2 | Всего листов раздела 2: 2 | Всего разделов: 8 | Всего листов выписки: 13 |
| 02.05.2024г. № КУВИ-001/2024-119793759 | | | |
| Кадастровый номер: | | 50:23:0040227:17 | |
| 1 | Правообладатель (правообладатели): | 1.1 | Общество с ограниченной ответственностью "Агро Проперти Менеджмент", ИНН: 7702383526, ОГРН: 1157746440125 |
| | Сведения о возможности предоставления третьим лицам персональных данных физического лица: | 1.1.1 | данные отсутствуют |
| 2 | Вид, номер, дата и время государственной регистрации права: | 2.1 | Собственность 50:23:0040227:17-50/023/2019-8 10.01.2019 11:00:04 |
| 3 | Сведения об осуществлении государственной регистрации сделки, права без необходимого в силу закона согласия третьего лица, органа: | 3.1 | данные отсутствуют |
| 4 | Ограничение прав и обременение объекта недвижимости: | не зарегистрировано | |
| 5 | Договоры участия в долевом строительстве: | не зарегистрировано | |
| 6 | Заявленные в судебном порядке права требования: | данные отсутствуют | |
| 7 | Сведения о возможности предоставления третьим лицам персональных данных физического лица | данные отсутствуют | |
| 8 | Сведения о возражении в отношении зарегистрированного права: | данные отсутствуют | |
| 9 | Сведения о наличии решения об изъятии объекта недвижимости для государственных и муниципальных нужд: | данные отсутствуют | |
| 10 | Сведения о невозможности государственной регистрации без личного участия правообладателя или его законного представителя: | данные отсутствуют | |
| 11 | Правопритязания и сведения о наличии поступивших, но не рассмотренных заявлений о проведении государственной регистрации права (перехода, прекращения права), ограничения права или обременения объекта недвижимости, сделки в отношении объекта недвижимости: | отсутствуют | |



ДОКУМЕНТ ПОДПИСАН
ЭЛЕКТРОННОЙ ПОДПИСЬЮ

Сертификат: 00ВВ056В7401СВ38D2В3576АСDС8425108

Владелец: ФЕДЕРАЛЬНАЯ СЛУЖБА ГОСУДАРСТВЕННОЙ

РЕГИСТРАЦИИ, КАДАСТРА И КАРТОГРАФИИ

Действителен: с 27.06.2023 по 19.09.2024

полное наименование должности

инициалы, фамилия

| | | | |
|--|--|--------------------|--------------------------|
| Земельный участок | | | |
| вид объекта недвижимости | | | |
| Лист № 2 раздела 2 | Всего листов раздела 2: 2 | Всего разделов: 8 | Всего листов выписки: 13 |
| 02.05.2024г. № КУВИ-001/2024-119793759 | | | |
| Кадастровый номер: | | 50:23:0040227:17 | |
| 11 | Сведения о невозможности государственной регистрации перехода, прекращения, ограничения права на земельный участок из земель сельскохозяйственного назначения: | данные отсутствуют | |

| | | |
|-------------------------------|---|-------------------|
| полное наименование должности |  ДОКУМЕНТ ПОДПИСАН ЭЛЕКТРОННОЙ ПОДПИСЬЮ Сертификат: 00ВВ056В7401СВ38D2В3576АСDС8425108 Владелец: ФЕДЕРАЛЬНАЯ СЛУЖБА ГОСУДАРСТВЕННОЙ РЕГИСТРАЦИИ, КАДАСТРА И КАРТОГРАФИИ Действителен: с 27.06.2023 по 19.09.2024 | инициалы, фамилия |
|-------------------------------|---|-------------------|

Выписка из Единого государственного реестра недвижимости об объекте недвижимости
Описание местоположения земельного участка

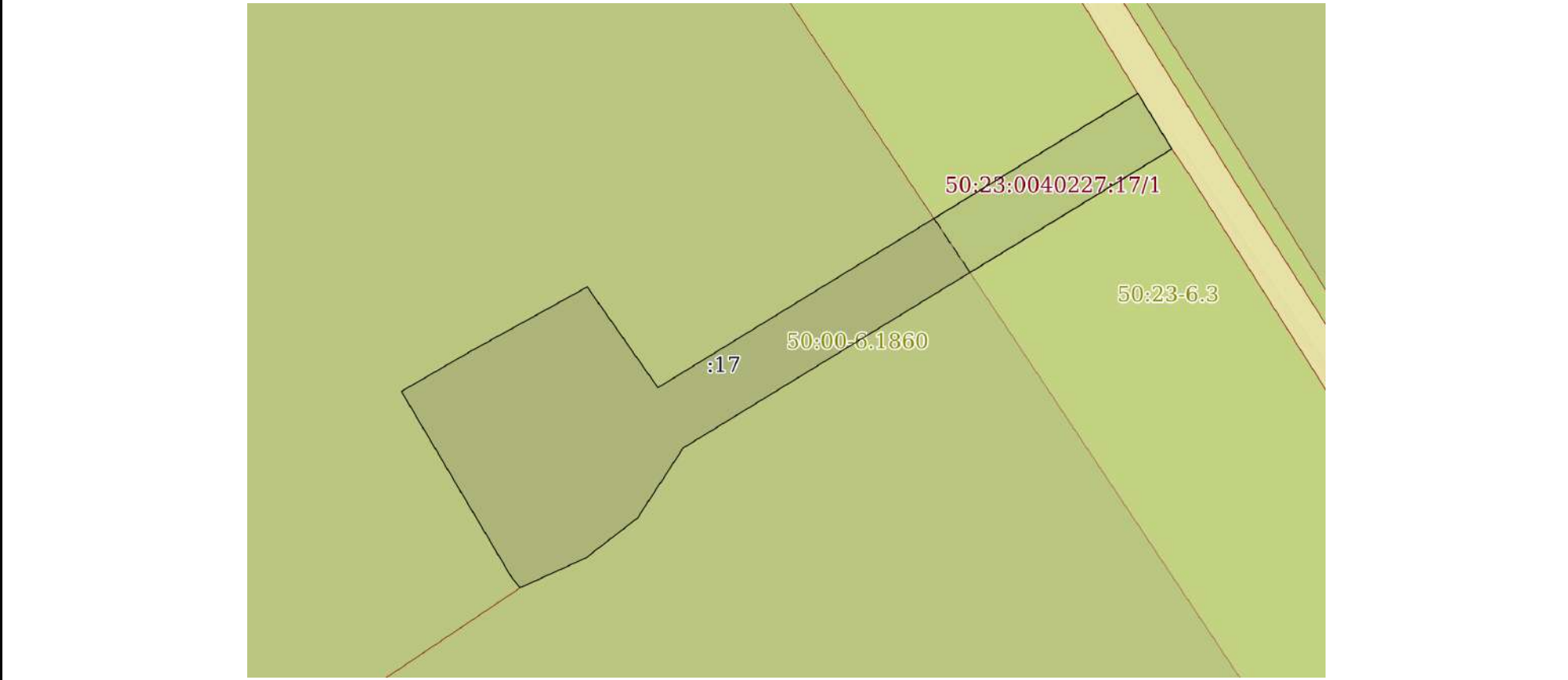
Земельный участок
вид объекта недвижимости

Лист № 1 раздела 3 Всего листов раздела 3: 1 Всего разделов: 8 Всего листов выписки: 13

02.05.2024г. № КУВИ-001/2024-119793759

Кадастровый номер: 50:23:0040227:17

План (чертеж, схема) земельного участка



Масштаб 1:500 Условные обозначения:

| | | |
|-------------------------------|---|-------------------|
| полное наименование должности |  <p>ДОКУМЕНТ ПОДПИСАН ЭЛЕКТРОННОЙ ПОДПИСЬЮ</p> <p>Сертификат: 00ВВ056В7401СВ38D2В3576АСDC8425108 Владелец: ФЕДЕРАЛЬНАЯ СЛУЖБА ГОСУДАРСТВЕННОЙ РЕГИСТРАЦИИ, КАДАСТРА И КАРТОГРАФИИ Действителен: с 27.06.2023 по 19.09.2024</p> | инициалы, фамилия |
| | | |

Выписка из Единого государственного реестра недвижимости об объекте недвижимости

Описание местоположения земельного участка

| | | | |
|--|-----------------------------|-------------------|--------------------------|
| Земельный участок | | | |
| вид объекта недвижимости | | | |
| Лист № 1 раздела 3.1 | Всего листов раздела 3.1: 1 | Всего разделов: 8 | Всего листов выписки: 13 |
| 02.05.2024г. № КУВИ-001/2024-119793759 | | | |
| Кадастровый номер: | | 50:23:0040227:17 | |

| Описание местоположения границ земельного участка | | | | | | | |
|---|-------------|----------|-------------------|------------------------------|-----------------------------------|-------------------------------------|---|
| № п/п | Номер точки | | Дирекционный угол | Горизонтальное проложение, м | Описание закрепления на местности | Кадастровые номера смежных участков | Сведения об адресах правообладателей смежных земельных участков |
| | начальная | конечная | | | | | |
| 1 | 2 | 3 | 4 | 5 | 6 | 7 | 8 |
| 1 | 1.1.1 | 1.1.2 | 59°53.1` | 6.72 | данные отсутствуют | 50:23:0040227:882 | 119501, г. Москва, ул. Веерная, д. 16, к. 2, кв. 26 |
| 2 | 1.1.2 | 1.1.3 | 61°6.2` | 11.32 | данные отсутствуют | 50:23:0040227:882 | 119501, г. Москва, ул. Веерная, д. 16, к. 2, кв. 26 |
| 3 | 1.1.3 | 1.1.4 | 144°56.2` | 10.41 | данные отсутствуют | 50:23:0040227:882 | 119501, г. Москва, ул. Веерная, д. 16, к. 2, кв. 26 |
| 4 | 1.1.4 | 1.1.5 | 58°29.6` | 47.61 | данные отсутствуют | 50:23:0040227:882 | 119501, г. Москва, ул. Веерная, д. 16, к. 2, кв. 26 |
| 5 | 1.1.5 | 1.1.6 | 148°26.8` | 5.5 | данные отсутствуют | данные отсутствуют | данные отсутствуют |
| 6 | 1.1.6 | 1.1.7 | 238°32.2` | 48.45 | данные отсутствуют | 50:23:0040227:510 | адрес отсутствует |
| 7 | 1.1.7 | 1.1.8 | 213°7.7` | 7.08 | данные отсутствуют | 50:23:0040227:510 | адрес отсутствует |
| 8 | 1.1.8 | 1.1.9 | 232°17.9` | 5.51 | данные отсутствуют | 50:23:0040227:510 | адрес отсутствует |
| 9 | 1.1.9 | 1.1.10 | 245°34.3` | 6.12 | данные отсутствуют | 50:23:0040227:510 | адрес отсутствует |
| 10 | 1.1.10 | 1.1.11 | 320°27.5` | 1.12 | данные отсутствуют | 50:23:0040227:882 | 119501, г. Москва, ул. Веерная, д. 16, к. 2, кв. 26 |
| 11 | 1.1.11 | 1.1.1 | 329°21.5` | 18.31 | данные отсутствуют | 50:23:0040227:882 | 119501, г. Москва, ул. Веерная, д. 16, к. 2, кв. 26 |



ДОКУМЕНТ ПОДПИСАН
ЭЛЕКТРОННОЙ ПОДПИСЬЮ

Сертификат: 00ВВ056В7401СВ38D2В3576ACDC8425108

Владелец: ФЕДЕРАЛЬНАЯ СЛУЖБА ГОСУДАРСТВЕННОЙ
РЕГИСТРАЦИИ, КАДАСТРА И КАРТОГРАФИИ
Действителен: с 27.06.2023 по 19.09.2024

полное наименование должности

инициалы, фамилия

Выписка из Единого государственного реестра недвижимости об объекте недвижимости

Описание местоположения земельного участка

| | | | |
|--|-----------------------------|-------------------|--------------------------|
| Земельный участок | | | |
| вид объекта недвижимости | | | |
| Лист № 1 раздела 3.2 | Всего листов раздела 3.2: 1 | Всего разделов: 8 | Всего листов выписки: 13 |
| 02.05.2024г. № КУВИ-001/2024-119793759 | | | |
| Кадастровый номер: | | 50:23:0040227:17 | |

| Сведения о характерных точках границы земельного участка | | | | |
|--|---------------|------------|-----------------------------------|---|
| Система координат МСК-50, зона 2 | | | | |
| Номер точки | Координаты, м | | Описание закрепления на местности | Средняя квадратичная погрешность определения координат характерных точек границ земельного участка, м |
| | X | Y | | |
| 1 | 2 | 3 | 4 | 5 |
| 1 | 441514.16 | 2230363.44 | Закрепление отсутствует | 0.2 |
| 2 | 441517.53 | 2230369.25 | Закрепление отсутствует | 0.2 |
| 3 | 441523 | 2230379.16 | Закрепление отсутствует | 0.2 |
| 4 | 441514.48 | 2230385.14 | Закрепление отсутствует | 0.2 |
| 5 | 441539.36 | 2230425.73 | Закрепление отсутствует | 0.2 |
| 6 | 441534.67 | 2230428.61 | Закрепление отсутствует | 0.2 |
| 7 | 441509.38 | 2230387.28 | Закрепление отсутствует | 0.2 |
| 8 | 441503.45 | 2230383.41 | Закрепление отсутствует | 0.2 |
| 9 | 441500.08 | 2230379.05 | Закрепление отсутствует | 0.2 |
| 10 | 441497.55 | 2230373.48 | Закрепление отсутствует | 0.2 |
| 11 | 441498.41 | 2230372.77 | Закрепление отсутствует | 0.2 |
| 1 | 441514.16 | 2230363.44 | Закрепление отсутствует | 0.2 |



ДОКУМЕНТ ПОДПИСАН
ЭЛЕКТРОННОЙ ПОДПИСЬЮ

Сертификат: 00ВВ056В7401СВ38D2В3576АСDС8425108

Владелец: ФЕДЕРАЛЬНАЯ СЛУЖБА ГОСУДАРСТВЕННОЙ
РЕГИСТРАЦИИ, КАДАСТРА И КАРТОГРАФИИ
Действителен: с 27.06.2023 по 19.09.2024

полное наименование должности

инициалы, фамилия

Выписка из Единого государственного реестра недвижимости об объекте недвижимости
Сведения о частях земельного участка

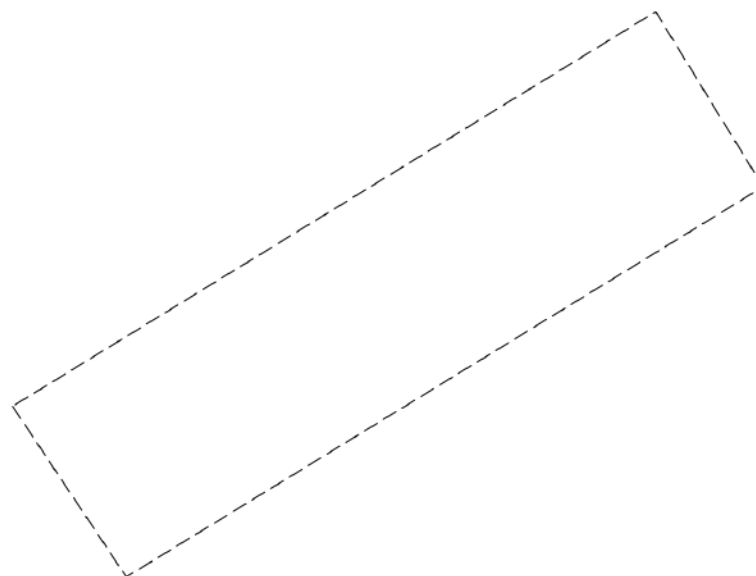
| | | | |
|--------------------------|--|--|--|
| Земельный участок | | | |
| вид объекта недвижимости | | | |

| | | | |
|--------------------|---------------------------|-------------------|--------------------------|
| Лист № 1 раздела 4 | Всего листов раздела 4: 1 | Всего разделов: 8 | Всего листов выписки: 13 |
|--------------------|---------------------------|-------------------|--------------------------|

02.05.2024г. № КУВИ-001/2024-119793759

Кадастровый номер: 50:23:0040227:17

План (чертеж, схема) части земельного участка | Учетный номер части: 50:23:0040227:17/1



Масштаб 1:200 | Условные обозначения:

| | | |
|-------------------------------|---|-------------------|
| полное наименование должности |  ДОКУМЕНТ ПОДПИСАН ЭЛЕКТРОННОЙ ПОДПИСЬЮ | инициалы, фамилия |
| | Сертификат: 00ВВ056В7401СВ38D2В3576АСDС8425108 Владелец: ФЕДЕРАЛЬНАЯ СЛУЖБА ГОСУДАРСТВЕННОЙ РЕГИСТРАЦИИ, КАДАСТРА И КАРТОГРАФИИ Действителен: с 27.06.2023 по 19.09.2024 | |

Выписка из Единого государственного реестра недвижимости об объекте недвижимости

Сведения о частях земельного участка

| | | | |
|--|-----------------------------|-------------------|--------------------------|
| Земельный участок | | | |
| вид объекта недвижимости | | | |
| Лист № 1 раздела 4.1 | Всего листов раздела 4.1: 2 | Всего разделов: 8 | Всего листов выписки: 13 |
| 02.05.2024г. № КУВИ-001/2024-119793759 | | | |
| Кадастровый номер: | | 50:23:0040227:17 | |

| Учетный номер части | Площадь, м2 | Содержание ограничения в использовании или ограничения права на объект недвижимости или обременения объекта недвижимости |
|---------------------|-------------|---|
| 1 | 2 | 3 |
| 50:23:0040227:17/1 | 111 | вид ограничения (обременения): ограничения прав на земельный участок, предусмотренные статьей 56 Земельного кодекса Российской Федерации; Срок действия: не установлен; реквизиты документа-основания: постановление Правительства Российской Федерации "О порядке установления охранных зон объектов электросетевого хозяйства и особых условий использования земельных участков, расположенных в границах таких зон" №160 от 24.02.2009г от 24.02.2009 № 160 выдан: Постановление Правительства Российской Федерации "О порядке установления охранных зон объектов электросетевого хозяйства и особых условий использования земельных участков, расположенных в границах таких зон" №160 от 24.02.2009г; Содержание ограничения (обременения): Содержание ограничений режима использования объектов недвижимости в границах охранной зоны установлено пунктами 8,9,10,11 Правил установления охранных зон объектов электросетевого хозяйства и особых условий использования земельных участков, расположенных в границах таких зон, утвержденных Постановлением Правительства Российской Федерации от 24.02.2009 №160 "О порядке установления охранных зон объектов электросетевого хозяйства и особых условий использования земельных участков, расположенных в границах таких зон"; Реестровый номер границы: 50.23.2.221 |
| | Весь | вид ограничения (обременения): ограничения прав на земельный участок, предусмотренные статьей 56 Земельного кодекса Российской Федерации; Срок действия: не установлен; реквизиты документа-основания: приказ об утверждении границ зон затопления, подтопления поверхностными водами рек Москва, Ока, Уча, Клязьма, Пахра, Дорка, Северка на территориях городских округов Бронницы, Кашира, Коломенский, Ивантеевка, Лосино-Петровский, Павловский Посад, Пушкинский и Раменский Московской области от 17.05.2022 № 51 выдан: Московско-Окское бассейновое водное управление Федерального агентства водных ресурсов; Содержание ограничения (обременения): В границах зон затопления, подтопления запрещаются: 1) строительство объектов капитального строительства, не обеспеченных сооружениями и (или) методами инженерной защиты территорий и объектов от негативного воздействия вод; 2) использование сточных вод в целях повышения почвенного плодородия; 3) размещение кладбищ, скотомогильников, объектов размещения отходов производства и потребления, химических, взрывчатых, токсичных, отравляющих веществ, пунктов хранения и захоронения радиоактивных отходов; 4) осуществление авиационных мер по борьбе с вредными организмами.; Реестровый номер границы: 50:00-6.1860; Вид объекта реестра границ: Зона с особыми условиями использования территории; Вид зоны по документу: Зона затопления реки Москва |



ДОКУМЕНТ ПОДПИСАН
ЭЛЕКТРОННОЙ ПОДПИСЬЮ

Сертификат: 00ВВ056В7401СВ38Д2В3576АСДС8425108

Владелец: ФЕДЕРАЛЬНАЯ СЛУЖБА ГОСУДАРСТВЕННОЙ
РЕГИСТРАЦИИ, КАДАСТРА И КАРТОГРАФИИ
Действителен: с 27.06.2023 по 19.09.2024

полное наименование должности

инициалы, фамилия

| | | | |
|---|-----------------------------|-------------------|--------------------------|
| Земельный участок | | | |
| вид объекта недвижимости | | | |
| Лист № 2 раздела 4.1 | Всего листов раздела 4.1: 2 | Всего разделов: 8 | Всего листов выписки: 13 |
| 02.05.2024г. № КУВИ-001/2024-119793759 | | | |
| Кадастровый номер: | | 50:23:0040227:17 | |
| в Раменском городском округе Московской области; Тип зоны: Иная зона с особыми условиями использования территории | | | |

| | | |
|-------------------------------|---|-------------------|
| полное наименование должности |  ДОКУМЕНТ ПОДПИСАН ЭЛЕКТРОННОЙ ПОДПИСЬЮ Сертификат: 00ВВ056В7401СВ38D2В3576АСDС8425108 Владелец: ФЕДЕРАЛЬНАЯ СЛУЖБА ГОСУДАРСТВЕННОЙ РЕГИСТРАЦИИ, КАДАСТРА И КАРТОГРАФИИ Действителен: с 27.06.2023 по 19.09.2024 | инициалы, фамилия |
| | | |

Выписка из Единого государственного реестра недвижимости об объекте недвижимости

Сведения о частях земельного участка

| | | | |
|--|-----------------------------|-------------------|--------------------------|
| Земельный участок | | | |
| вид объекта недвижимости | | | |
| Лист № 1 раздела 4.2 | Всего листов раздела 4.2: 1 | Всего разделов: 8 | Всего листов выписки: 13 |
| 02.05.2024г. № КУВИ-001/2024-119793759 | | | |
| Кадастровый номер: | | 50:23:0040227:17 | |

| Сведения о характерных точках границы части (частей) земельного участка | | | | |
|---|---------------|------------|-----------------------------------|---|
| Учетный номер части: 50:23:0040227:17/1 | | | | |
| Система координат МСК-50, зона 2 | | | | |
| Номер точки | Координаты, м | | Описание закрепления на местности | Средняя квадратичная погрешность определения координат характерных точек границ земельного участка, м |
| | X | Y | | |
| 1 | 2 | 3 | 4 | 5 |
| 1 | 441528.79 | 2230408.49 | - | - |
| 2 | 441524.22 | 2230411.54 | - | - |
| 3 | 441534.67 | 2230428.61 | Закрепление отсутствует | 0.2 |
| 4 | 441539.36 | 2230425.73 | Закрепление отсутствует | 0.2 |
| 1 | 441528.79 | 2230408.49 | - | - |



ДОКУМЕНТ ПОДПИСАН
ЭЛЕКТРОННОЙ ПОДПИСЬЮ

Сертификат: 00ВВ056В7401СВ38D2В3576АСDC8425108

Владелец: ФЕДЕРАЛЬНАЯ СЛУЖБА ГОСУДАРСТВЕННОЙ

РЕГИСТРАЦИИ, КАДАСТРА И КАРТОГРАФИИ

Действителен: с 27.06.2023 по 19.09.2024

полное наименование должности

инициалы, фамилия

Филиал публично-правовой компании "Роскадастр" по Московской области

полное наименование органа регистрации прав

Выписка из Единого государственного реестра недвижимости об объекте недвижимости

Сведения о характеристиках объекта недвижимости

На основании запроса от 03.05.2024, поступившего на рассмотрение 03.05.2024, сообщаем, что согласно записям Единого государственного реестра недвижимости:


Раздел 1 Лист 1

| | | | |
|---------------------------------|--|--|--|
| Земельный участок | | | |
| вид объекта недвижимости | | | |

| | | | |
|--------------------|---------------------------|-------------------|---------------------------|
| Лист № 1 раздела 1 | Всего листов раздела 1: 3 | Всего разделов: 8 | Всего листов выписки: 115 |
|--------------------|---------------------------|-------------------|---------------------------|

| | |
|--|------------------|
| 03.05.2024г. № КУВИ-001/2024-120963233 | |
| Кадастровый номер: | 50:07:0060307:19 |
| Номер кадастрового квартала: | 50:07:0060307 |
| Дата присвоения кадастрового номера: | 18.04.2005 |

| | |
|---|---|
| Ранее присвоенный государственный учетный номер: | Условный номер 50-50-07/014/2005-160; 50:07:00 00 00:0013 |
| Местоположение: | Местоположение установлено относительно ориентира, расположенного в границах участка. Почтовый адрес ориентира: обл. Московская, р-н Волоколамский, г/пос Сычево, р-н д. Данилково. |
| Площадь: | 173700 +/- 0 |
| Кадастровая стоимость, руб.: | 274446 |
| Кадастровые номера расположенных в пределах земельного участка объектов недвижимости: | данные отсутствуют |
| Кадастровые номера объектов недвижимости, из которых образован объект недвижимости: | 50:07:0000000:13 |
| Кадастровые номера образованных объектов недвижимости: | данные отсутствуют |
| Категория земель: | Земли сельскохозяйственного назначения |
| Виды разрешенного использования: | Для сельскохозяйственного производства |
| Сведения о кадастровом инженере: | данные отсутствуют |
| Сведения о лесах, водных объектах и об иных природных объектах, расположенных в пределах земельного участка: | данные отсутствуют |
| Сведения о том, что земельный участок полностью расположен в границах зоны с особыми условиями использования территории, территории объекта культурного наследия, публичного сервитута: | данные отсутствуют |
| Сведения о том, что земельный участок расположен в границах особой экономической зоны, территории опережающего развития, зоны территориального развития в Российской Федерации, игровой зоны: | данные отсутствуют |

| | | |
|-------------------------------|---|-------------------|
| полное наименование должности |  ДОКУМЕНТ ПОДПИСАН ЭЛЕКТРОННОЙ ПОДПИСЬЮ | инициалы, фамилия |
| | Сертификат: 00BV056B7401CB38D2B3576ACDC8425108 Владелец: ФЕДЕРАЛЬНАЯ СЛУЖБА ГОСУДАРСТВЕННОЙ РЕГИСТРАЦИИ, КАДАСТРА И КАРТОГРАФИИ Действителен: с 27.06.2023 по 19.09.2024 | |

| | | | |
|---|---------------------------|--|---------------------------|
| Земельный участок | | | |
| вид объекта недвижимости | | | |
| Лист № 2 раздела 1 | Всего листов раздела 1: 3 | Всего разделов: 8 | Всего листов выписки: 115 |
| 03.05.2024г. № КУВИ-001/2024-120963233 | | | |
| Кадастровый номер: | | 50:07:0060307:19 | |
| Сведения о том, что земельный участок расположен в границах особо охраняемой природной территории, Байкальской природной территории и ее экологических зон, лесопарковом зеленом поясе, охотничьего угодья, лесничества: | | данные отсутствуют | |
| Сведения о расположении земельного участка и (или) расположенного на нем объекта недвижимости в границах территории, в отношении которой принято решение о резервировании земель для государственных или муниципальных нужд: | | данные отсутствуют | |
| Сведения о результатах проведения государственного земельного надзора: | | данные отсутствуют | |
| Сведения о расположении земельного участка в границах территории, в отношении которой утвержден проект межевания территории: | | данные отсутствуют | |
| Условный номер земельного участка: | | данные отсутствуют | |
| Сведения о принятии акта и (или) заключении договора, предусматривающих предоставление в соответствии с земельным законодательством исполнительным органом государственным органом власти или органом местного самоуправления, находящегося в государственной или муниципальной собственности земельного участка для строительства наемного дома социального использования или наемного дома коммерческого использования: | | данные отсутствуют | |
| Сведения о том, что земельный участок или земельные участки образованы на основании решения об изъятии земельного участка и (или) расположенного на нем объекта недвижимости для государственных или муниципальных нужд: | | данные отсутствуют | |
| Сведения о том, что земельный участок образован из земель или земельного участка, государственная собственность на которые не разграничена: | | данные отсутствуют | |
| Сведения о наличии земельного спора о местоположении границ земельных участков: | | данные отсутствуют | |
| Статус записи об объекте недвижимости: | | Сведения об объекте недвижимости имеют статус "актуальные, ранее учтенные" | |
| Особые отметки: | | Сведения об ограничениях права на объект недвижимости, обременениях данного объекта, не зарегистрированных в реестре прав, ограничений прав и обременений недвижимого имущества: вид | |



ДОКУМЕНТ ПОДПИСАН
ЭЛЕКТРОННОЙ ПОДПИСЬЮ

Сертификат: 00ВВ056В7401СВ38D2В3576АСDС8425108

Владелец: ФЕДЕРАЛЬНАЯ СЛУЖБА ГОСУДАРСТВЕННОЙ

РЕГИСТРАЦИИ, КАДАСТРА И КАРТОГРАФИИ

Действителен: с 27.06.2023 по 19.09.2024

полное наименование должности

инициалы, фамилия

| | | | |
|--|---------------------------|---|---------------------------|
| Земельный участок | | | |
| вид объекта недвижимости | | | |
| Лист № 3 раздела 1 | Всего листов раздела 1: 3 | Всего разделов: 8 | Всего листов выписки: 115 |
| 03.05.2024г. № КУВИ-001/2024-120963233 | | | |
| Кадастровый номер: | | 50:07:0060307:19 | |
| | | ограничения (обременения): ограничения прав на земельный участок, предусмотренные статьей 56 Земельного кодекса Российской Федерации; срок действия: с 27.04.2015; реквизиты документа-основания: письмо от 28.02.2014 № М-2802/30 выдан: ООО "ЭНЕРГО". вид ограничения (обременения): ограничения прав на земельный участок, предусмотренные статьей 56 Земельного кодекса Российской Федерации; срок действия: с 18.03.2015; реквизиты документа-основания: письмо от 28.02.2014 № М-2802/30 выдан: ООО "ЭНЕРГО". вид ограничения (обременения): ограничения прав на земельный участок, предусмотренные статьей 56 Земельного кодекса Российской Федерации; срок действия: с 27.12.2023; реквизиты документа-основания: распоряжение Министерства экологии и природопользования Московской области от 28.03.2023 № 424-РМ «Об определении местоположения береговых линий (границ водного объекта), установлении границ водоохранной зоны, прибрежной защитной полосы реки Лама в Волоколамском городском округе, городском округе Лотошино Московской области» от 28.03.2023 № 424-РМ выдан: Министерство экологии и природопользования Московской области. вид ограничения (обременения): ограничения прав на земельный участок, предусмотренные статьей 56 Земельного кодекса Российской Федерации; срок действия: с 10.02.2024; реквизиты документа-основания: распоряжение Министерства экологии и природопользования Московской области от 28.03.2023 № 424-РМ «Об определении местоположения береговых линий (границ водного объекта), установлении границ водоохранной зоны, прибрежной защитной полосы реки Лама в Волоколамском городском округе, городском округе Лотошино Московской области» от 28.03.2023 № 424-РМ выдан: Министерство экологии и природопользования Московской области. | |
| Получатель выписки: | | Соломатин Владимир Иванович, действующий(ая) на основании документа "" от имени заявителя ОБЩЕСТВО С ОГРАНИЧЕННОЙ ОТВЕТСТВЕННОСТЬЮ "АГРО ПРОПЕРТИ МЕНЕДЖМЕНТ", 7702383526 | |

| | | |
|-------------------------------|---|-------------------|
| полное наименование должности |  ДОКУМЕНТ ПОДПИСАН ЭЛЕКТРОННОЙ ПОДПИСЬЮ Сертификат: 00BV056B7401CB38D2B3576ACDC8425108 Владелец: ФЕДЕРАЛЬНАЯ СЛУЖБА ГОСУДАРСТВЕННОЙ РЕГИСТРАЦИИ, КАДАСТРА И КАРТОГРАФИИ Действителен: с 27.06.2023 по 19.09.2024 | инициалы, фамилия |
|-------------------------------|---|-------------------|

Выписка из Единого государственного реестра недвижимости об объекте недвижимости
Сведения о зарегистрированных правах

| | | | |
|--|--|---------------------|---|
| Земельный участок | | | |
| вид объекта недвижимости | | | |
| Лист № 1 раздела 2 | Всего листов раздела 2: 2 | Всего разделов: 8 | Всего листов выписки: 115 |
| 03.05.2024г. № КУВИ-001/2024-120963233 | | | |
| Кадастровый номер: | | 50:07:0060307:19 | |
| 1 | Правообладатель (правообладатели): | 1.1 | Общество с ограниченной ответственностью "Агро Проперти Менеджмент", ИНН: 7702383526, ОГРН: 1157746440125 |
| | Сведения о возможности предоставления третьим лицам персональных данных физического лица: | 1.1.1 | данные отсутствуют |
| 2 | Вид, номер, дата и время государственной регистрации права: | 2.1 | Собственность 50:07:0060307:19-50/007/2018-4 24.12.2018 13:04:08 |
| 3 | Сведения об осуществлении государственной регистрации сделки, права без необходимого в силу закона согласия третьего лица, органа: | 3.1 | данные отсутствуют |
| 4 | Ограничение прав и обременение объекта недвижимости: | не зарегистрировано | |
| 5 | Договоры участия в долевом строительстве: | не зарегистрировано | |
| 6 | Заявленные в судебном порядке права требования: | данные отсутствуют | |
| 7 | Сведения о возможности предоставления третьим лицам персональных данных физического лица | данные отсутствуют | |
| 8 | Сведения о возражении в отношении зарегистрированного права: | данные отсутствуют | |
| 9 | Сведения о наличии решения об изъятии объекта недвижимости для государственных и муниципальных нужд: | данные отсутствуют | |
| 10 | Сведения о невозможности государственной регистрации без личного участия правообладателя или его законного представителя: | данные отсутствуют | |
| 11 | Правопритязания и сведения о наличии поступивших, но не рассмотренных заявлений о проведении государственной регистрации права (перехода, прекращения права), ограничения права или обременения объекта недвижимости, сделки в отношении объекта недвижимости: | отсутствуют | |



ДОКУМЕНТ ПОДПИСАН
ЭЛЕКТРОННОЙ ПОДПИСЬЮ

Сертификат: 00BV056B7401CB38D2B3576ACDC8425108

Владелец: ФЕДЕРАЛЬНАЯ СЛУЖБА ГОСУДАРСТВЕННОЙ
РЕГИСТРАЦИИ, КАДАСТРА И КАРТОГРАФИИ
Действителен: с 27.06.2023 по 19.09.2024

полное наименование должности

инициалы, фамилия

| | | | |
|--|--|--------------------|---------------------------|
| Земельный участок | | | |
| вид объекта недвижимости | | | |
| Лист № 2 раздела 2 | Всего листов раздела 2: 2 | Всего разделов: 8 | Всего листов выписки: 115 |
| 03.05.2024г. № КУВИ-001/2024-120963233 | | | |
| Кадастровый номер: | | 50:07:0060307:19 | |
| 11 | Сведения о невозможности государственной регистрации перехода, прекращения, ограничения права на земельный участок из земель сельскохозяйственного назначения: | данные отсутствуют | |

| | | |
|-------------------------------|---|-------------------|
| полное наименование должности |  ДОКУМЕНТ ПОДПИСАН ЭЛЕКТРОННОЙ ПОДПИСЬЮ Сертификат: 00ВВ056В7401СВ38D2В3576АСDС8425108 Владелец: ФЕДЕРАЛЬНАЯ СЛУЖБА ГОСУДАРСТВЕННОЙ РЕГИСТРАЦИИ, КАДАСТРА И КАРТОГРАФИИ Действителен: с 27.06.2023 по 19.09.2024 | инициалы, фамилия |
|-------------------------------|---|-------------------|

Выписка из Единого государственного реестра недвижимости об объекте недвижимости

Описание местоположения земельного участка

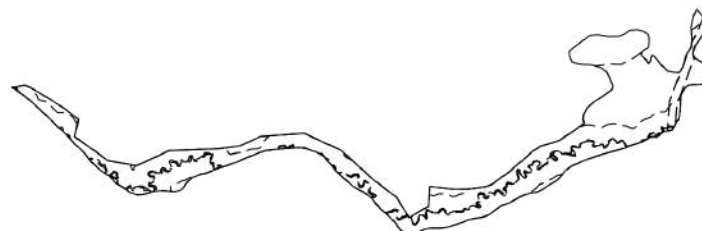
| | | | |
|--------------------------|--|--|--|
| Земельный участок | | | |
| вид объекта недвижимости | | | |

| | | | |
|--------------------|---------------------------|-------------------|---------------------------|
| Лист № 1 раздела 3 | Всего листов раздела 3: 1 | Всего разделов: 8 | Всего листов выписки: 115 |
|--------------------|---------------------------|-------------------|---------------------------|


03.05.2024г. № КУВИ-001/2024-120963233

Кадастровый номер: 50:07:0060307:19

План (чертеж, схема) земельного участка



Масштаб 1:20000 Условные обозначения:

| | | |
|-------------------------------|---|-------------------|
| полное наименование должности |  <p>ДОКУМЕНТ ПОДПИСАН ЭЛЕКТРОННОЙ ПОДПИСЬЮ</p> <p>Сертификат: 00ВВ056В7401СВ38D2В3576АСDС8425108</p> <p>Владелец: ФЕДЕРАЛЬНАЯ СЛУЖБА ГОСУДАРСТВЕННОЙ РЕГИСТРАЦИИ, КАДАСТРА И КАРТОГРАФИИ</p> <p>Действителен: с 27.06.2023 по 19.09.2024</p> | инициалы, фамилия |
|-------------------------------|---|-------------------|

Выписка из Единого государственного реестра недвижимости об объекте недвижимости

Описание местоположения земельного участка

| | | | |
|--|-----------------------------|-------------------|---------------------------|
| Земельный участок | | | |
| вид объекта недвижимости | | | |
| Лист № 1 раздела 3.1 | Всего листов раздела 3.1: 8 | Всего разделов: 8 | Всего листов выписки: 115 |
| 03.05.2024г. № КУВИ-001/2024-120963233 | | | |
| Кадастровый номер: | | 50:07:0060307:19 | |

| Описание местоположения границ земельного участка | | | | | | | |
|---|-------------|----------|-------------------|------------------------------|-----------------------------------|-------------------------------------|---|
| № п/п | Номер точки | | Дирекционный угол | Горизонтальное проложение, м | Описание закрепления на местности | Кадастровые номера смежных участков | Сведения об адресах правообладателей смежных земельных участков |
| | начальная | конечная | | | | | |
| 1 | 2 | 3 | 4 | 5 | 6 | 7 | 8 |
| 1 | 1.1.1 | 1.1.2 | 237°24.1` | 15.57 | данные отсутствуют | данные отсутствуют | данные отсутствуют |
| 2 | 1.1.2 | 1.1.3 | 237°37.5` | 7.73 | данные отсутствуют | 50:07:0000000:24568(9) | данные отсутствуют |
| 3 | 1.1.3 | 1.1.4 | 256°6.8` | 3.71 | данные отсутствуют | 50:07:0000000:24568(9) | данные отсутствуют |
| 4 | 1.1.4 | 1.1.5 | 251°58.1` | 13.47 | данные отсутствуют | 50:07:0000000:24568(9) | данные отсутствуют |
| 5 | 1.1.5 | 1.1.6 | 252°59.2` | 11.21 | данные отсутствуют | 50:07:0000000:24568(9) | данные отсутствуют |
| 6 | 1.1.6 | 1.1.7 | 246°34.9` | 19.47 | данные отсутствуют | 50:07:0000000:24568(9) | данные отсутствуют |
| 7 | 1.1.7 | 1.1.8 | 253°17.3` | 21.77 | данные отсутствуют | 50:07:0000000:24568(9) | данные отсутствуют |
| 8 | 1.1.8 | 1.1.9 | 254°22.2` | 23.2 | данные отсутствуют | 50:07:0000000:24568(9) | данные отсутствуют |
| 9 | 1.1.9 | 1.1.10 | 255°58.6` | 23.36 | данные отсутствуют | 50:07:0000000:24568(9) | данные отсутствуют |
| 10 | 1.1.10 | 1.1.11 | 250°29.0` | 24.96 | данные отсутствуют | 50:07:0000000:24568(9) | данные отсутствуют |
| 11 | 1.1.11 | 1.1.12 | 252°19.7` | 21.58 | данные отсутствуют | 50:07:0000000:24568(9) | данные отсутствуют |
| 12 | 1.1.12 | 1.1.13 | 244°5.9` | 23.17 | данные отсутствуют | 50:07:0000000:24568(9) | данные отсутствуют |
| 13 | 1.1.13 | 1.1.14 | 249°54.5` | 13.01 | данные отсутствуют | 50:07:0000000:24568(9) | данные отсутствуют |
| 14 | 1.1.14 | 1.1.15 | 237°9.7` | 11.01 | данные отсутствуют | 50:07:0000000:24568(9) | данные отсутствуют |
| 15 | 1.1.15 | 1.1.16 | 230°27.9` | 15.44 | данные отсутствуют | 50:07:0000000:24568(9) | данные отсутствуют |
| 16 | 1.1.16 | 1.1.17 | 218°41.2` | 22.89 | данные отсутствуют | 50:07:0000000:24568(9) | данные отсутствуют |
| 17 | 1.1.17 | 1.1.18 | 229°48.7` | 12.47 | данные отсутствуют | 50:07:0000000:24568(9) | данные отсутствуют |
| 18 | 1.1.18 | 1.1.19 | 239°48.5` | 18.95 | данные отсутствуют | 50:07:0000000:24568(9) | данные отсутствуют |
| 19 | 1.1.19 | 1.1.20 | 237°4.9` | 24.12 | данные отсутствуют | 50:07:0000000:24568(9) | данные отсутствуют |
| 20 | 1.1.20 | 1.1.21 | 242°30.4` | 15.47 | данные отсутствуют | 50:07:0000000:24568(9) | данные отсутствуют |
| 21 | 1.1.21 | 1.1.22 | 260°31.1` | 14.51 | данные отсутствуют | 50:07:0000000:24568(9) | данные отсутствуют |
| 22 | 1.1.22 | 1.1.23 | 256°15.4` | 13.81 | данные отсутствуют | 50:07:0000000:24568(9) | данные отсутствуют |



ДОКУМЕНТ ПОДПИСАН
ЭЛЕКТРОННОЙ ПОДПИСЬЮ

Сертификат: 00BV056B7401CB38D2B3576ACDC8425108

Владелец: ФЕДЕРАЛЬНАЯ СЛУЖБА ГОСУДАРСТВЕННОЙ

РЕГИСТРАЦИИ, КАДАСТРА И КАРТОГРАФИИ

Действителен: с 27.06.2023 по 19.09.2024

полное наименование должности

инициалы, фамилия

Земельный участок
вид объекта недвижимости

Лист № 2 раздела 3.1

Всего листов раздела 3.1: 8

Всего разделов: 8

Всего листов выписки: 115

03.05.2024г. № КУВИ-001/2024-120963233

Кадастровый номер:

50:07:0060307:19

| 1 | 2 | 3 | 4 | 5 | 6 | 7 | 8 |
|----|--------|--------|-----------|-------|--------------------|------------------------|--------------------|
| 23 | 1.1.23 | 1.1.24 | 251°30.6' | 13.18 | данные отсутствуют | 50:07:0000000:24568(9) | данные отсутствуют |
| 24 | 1.1.24 | 1.1.25 | 239°16.7' | 16.29 | данные отсутствуют | 50:07:0000000:24568(9) | данные отсутствуют |
| 25 | 1.1.25 | 1.1.26 | 242°41.6' | 23.17 | данные отсутствуют | данные отсутствуют | данные отсутствуют |
| 26 | 1.1.26 | 1.1.27 | 251°13.3' | 21.68 | данные отсутствуют | данные отсутствуют | данные отсутствуют |
| 27 | 1.1.27 | 1.1.28 | 233°39.4' | 18.27 | данные отсутствуют | данные отсутствуют | данные отсутствуют |
| 28 | 1.1.28 | 1.1.29 | 234°9.2' | 26.98 | данные отсутствуют | данные отсутствуют | данные отсутствуют |
| 29 | 1.1.29 | 1.1.30 | 251°33.9' | 15.75 | данные отсутствуют | данные отсутствуют | данные отсутствуют |
| 30 | 1.1.30 | 1.1.31 | 260°53.9' | 21.94 | данные отсутствуют | данные отсутствуют | данные отсутствуют |
| 31 | 1.1.31 | 1.1.32 | 257°43.6' | 17.26 | данные отсутствуют | данные отсутствуют | данные отсутствуют |
| 32 | 1.1.32 | 1.1.33 | 248°7.4' | 36.61 | данные отсутствуют | данные отсутствуют | данные отсутствуют |
| 33 | 1.1.33 | 1.1.34 | 252°44.6' | 23.36 | данные отсутствуют | данные отсутствуют | данные отсутствуют |
| 34 | 1.1.34 | 1.1.35 | 263°26.0' | 18.97 | данные отсутствуют | данные отсутствуют | данные отсутствуют |
| 35 | 1.1.35 | 1.1.36 | 270°0.0' | 30.31 | данные отсутствуют | данные отсутствуют | данные отсутствуют |
| 36 | 1.1.36 | 1.1.37 | 254°33.4' | 13.03 | данные отсутствуют | данные отсутствуют | данные отсутствуют |
| 37 | 1.1.37 | 1.1.38 | 242°0.8' | 15.68 | данные отсутствуют | данные отсутствуют | данные отсутствуют |
| 38 | 1.1.38 | 1.1.39 | 256°0.5' | 18.78 | данные отсутствуют | данные отсутствуют | данные отсутствуют |
| 39 | 1.1.39 | 1.1.40 | 275°38.6' | 11.08 | данные отсутствуют | данные отсутствуют | данные отсутствуют |
| 40 | 1.1.40 | 1.1.41 | 290°58.7' | 18.1 | данные отсутствуют | данные отсутствуют | данные отсутствуют |
| 41 | 1.1.41 | 1.1.42 | 316°21.1' | 14.08 | данные отсутствуют | данные отсутствуют | данные отсутствуют |
| 42 | 1.1.42 | 1.1.43 | 327°20.4' | 19.29 | данные отсутствуют | данные отсутствуют | данные отсутствуют |
| 43 | 1.1.43 | 1.1.44 | 314°35.6' | 20.98 | данные отсутствуют | данные отсутствуют | данные отсутствуют |
| 44 | 1.1.44 | 1.1.45 | 309°7.7' | 28.48 | данные отсутствуют | данные отсутствуют | данные отсутствуют |
| 45 | 1.1.45 | 1.1.46 | 321°31.9' | 29.59 | данные отсутствуют | данные отсутствуют | данные отсутствуют |
| 46 | 1.1.46 | 1.1.47 | 317°23.8' | 14.71 | данные отсутствуют | данные отсутствуют | данные отсутствуют |
| 47 | 1.1.47 | 1.1.48 | 302°48.8' | 23.95 | данные отсутствуют | данные отсутствуют | данные отсутствуют |
| 48 | 1.1.48 | 1.1.49 | 301°1.7' | 33.62 | данные отсутствуют | данные отсутствуют | данные отсутствуют |
| 49 | 1.1.49 | 1.1.50 | 312°17.5' | 19.3 | данные отсутствуют | данные отсутствуют | данные отсутствуют |
| 50 | 1.1.50 | 1.1.51 | 312°4.0' | 39.1 | данные отсутствуют | данные отсутствуют | данные отсутствуют |
| 51 | 1.1.51 | 1.1.52 | 321°27.4' | 26.03 | данные отсутствуют | данные отсутствуют | данные отсутствуют |



ДОКУМЕНТ ПОДПИСАН
ЭЛЕКТРОННОЙ ПОДПИСЬЮ

Сертификат: 00BV056B7401CB38D2B3576ACDC8425108

Владелец: ФЕДЕРАЛЬНАЯ СЛУЖБА ГОСУДАРСТВЕННОЙ

РЕГИСТРАЦИИ, КАДАСТРА И КАРТОГРАФИИ

Действителен: с 27.06.2023 по 19.09.2024

полное наименование должности

инициалы, фамилия

Земельный участок

вид объекта недвижимости

Лист № 3 раздела 3.1

Всего листов раздела 3.1: 8

Всего разделов: 8

Всего листов выписки: 115

03.05.2024г. № КУВИ-001/2024-120963233

Кадастровый номер:

50:07:0060307:19

| 1 | 2 | 3 | 4 | 5 | 6 | 7 | 8 |
|----|--------|--------|-----------|-------|--------------------|--------------------|--------------------|
| 52 | 1.1.52 | 1.1.53 | 320°40.7' | 23.23 | данные отсутствуют | данные отсутствуют | данные отсутствуют |
| 53 | 1.1.53 | 1.1.54 | 298°25.4' | 23.17 | данные отсутствуют | данные отсутствуют | данные отсутствуют |
| 54 | 1.1.54 | 1.1.55 | 289°17.5' | 27.51 | данные отсутствуют | данные отсутствуют | данные отсутствуют |
| 55 | 1.1.55 | 1.1.56 | 278°38.7' | 20.16 | данные отсутствуют | данные отсутствуют | данные отсутствуют |
| 56 | 1.1.56 | 1.1.57 | 266°45.0' | 22.76 | данные отсутствуют | данные отсутствуют | данные отсутствуют |
| 57 | 1.1.57 | 1.1.58 | 264°40.8' | 39.58 | данные отсутствуют | данные отсутствуют | данные отсутствуют |
| 58 | 1.1.58 | 1.1.59 | 263°47.3' | 26.15 | данные отсутствуют | данные отсутствуют | данные отсутствуют |
| 59 | 1.1.59 | 1.1.60 | 252°34.6' | 23.84 | данные отсутствуют | данные отсутствуют | данные отсутствуют |
| 60 | 1.1.60 | 1.1.61 | 248°11.2' | 25.65 | данные отсутствуют | данные отсутствуют | данные отсутствуют |
| 61 | 1.1.61 | 1.1.62 | 246°47.0' | 45.03 | данные отсутствуют | данные отсутствуют | данные отсутствуют |
| 62 | 1.1.62 | 1.1.63 | 251°32.3' | 40.39 | данные отсутствуют | данные отсутствуют | данные отсутствуют |
| 63 | 1.1.63 | 1.1.64 | 249°16.9' | 39.12 | данные отсутствуют | данные отсутствуют | данные отсутствуют |
| 64 | 1.1.64 | 1.1.65 | 258°41.9' | 14.34 | данные отсутствуют | данные отсутствуют | данные отсутствуют |
| 65 | 1.1.65 | 1.1.66 | 247°49.1' | 24.1 | данные отсутствуют | данные отсутствуют | данные отсутствуют |
| 66 | 1.1.66 | 1.1.67 | 229°21.5' | 13.96 | данные отсутствуют | данные отсутствуют | данные отсутствуют |
| 67 | 1.1.67 | 1.1.68 | 214°46.0' | 19.78 | данные отсутствуют | данные отсутствуют | данные отсутствуют |
| 68 | 1.1.68 | 1.1.69 | 229°23.1' | 13.96 | данные отсутствуют | данные отсутствуют | данные отсутствуют |
| 69 | 1.1.69 | 1.1.70 | 258°14.9' | 17.04 | данные отсутствуют | данные отсутствуют | данные отсутствуют |
| 70 | 1.1.70 | 1.1.71 | 277°43.3' | 19.43 | данные отсутствуют | данные отсутствуют | данные отсутствуют |
| 71 | 1.1.71 | 1.1.72 | 270°45.9' | 16.47 | данные отсутствуют | данные отсутствуют | данные отсутствуют |
| 72 | 1.1.72 | 1.1.73 | 263°58.1' | 16.56 | данные отсутствуют | данные отсутствуют | данные отсутствуют |
| 73 | 1.1.73 | 1.1.74 | 254°43.5' | 29.61 | данные отсутствуют | данные отсутствуют | данные отсутствуют |
| 74 | 1.1.74 | 1.1.75 | 265°12.4' | 15.43 | данные отсутствуют | данные отсутствуют | данные отсутствуют |
| 75 | 1.1.75 | 1.1.76 | 286°19.6' | 22.34 | данные отсутствуют | данные отсутствуют | данные отсутствуют |
| 76 | 1.1.76 | 1.1.77 | 309°15.9' | 22.93 | данные отсутствуют | данные отсутствуют | данные отсутствуют |
| 77 | 1.1.77 | 1.1.78 | 297°3.4' | 21.9 | данные отсутствуют | данные отсутствуют | данные отсутствуют |
| 78 | 1.1.78 | 1.1.79 | 317°44.5' | 28.67 | данные отсутствуют | данные отсутствуют | данные отсутствуют |
| 79 | 1.1.79 | 1.1.80 | 303°16.0' | 31.57 | данные отсутствуют | данные отсутствуют | данные отсутствуют |
| 80 | 1.1.80 | 1.1.81 | 313°38.8' | 26.35 | данные отсутствуют | данные отсутствуют | данные отсутствуют |



ДОКУМЕНТ ПОДПИСАН
ЭЛЕКТРОННОЙ ПОДПИСЬЮ

Сертификат: 00BV056B7401CB38D2B3576ACDC8425108

Владелец: ФЕДЕРАЛЬНАЯ СЛУЖБА ГОСУДАРСТВЕННОЙ

РЕГИСТРАЦИИ, КАДАСТРА И КАРТОГРАФИИ

Действителен: с 27.06.2023 по 19.09.2024

полное наименование должности

инициалы, фамилия

Земельный участок

вид объекта недвижимости

Лист № 4 раздела 3.1

Всего листов раздела 3.1: 8

Всего разделов: 8

Всего листов выписки: 115

03.05.2024г. № КУВИ-001/2024-120963233

Кадастровый номер:

50:07:0060307:19

| 1 | 2 | 3 | 4 | 5 | 6 | 7 | 8 |
|-----|---------|---------|-----------|--------|--------------------|-------------------------|--------------------|
| 81 | 1.1.81 | 1.1.82 | 321°17.8' | 32.18 | данные отсутствуют | данные отсутствуют | данные отсутствуют |
| 82 | 1.1.82 | 1.1.83 | 313°17.4' | 25.59 | данные отсутствуют | данные отсутствуют | данные отсутствуют |
| 83 | 1.1.83 | 1.1.84 | 316°3.2' | 49.61 | данные отсутствуют | данные отсутствуют | данные отсутствуют |
| 84 | 1.1.84 | 1.1.85 | 313°56.9' | 91.71 | данные отсутствуют | данные отсутствуют | данные отсутствуют |
| 85 | 1.1.85 | 1.1.86 | 311°9.7' | 57.25 | данные отсутствуют | данные отсутствуют | данные отсутствуют |
| 86 | 1.1.86 | 1.1.87 | 303°42.4' | 37.45 | данные отсутствуют | данные отсутствуют | данные отсутствуют |
| 87 | 1.1.87 | 1.1.88 | 81°4.6' | 35.27 | данные отсутствуют | данные отсутствуют | данные отсутствуют |
| 88 | 1.1.88 | 1.1.89 | 82°49.0' | 1.2 | данные отсутствуют | данные отсутствуют | данные отсутствуют |
| 89 | 1.1.89 | 1.1.90 | 117°11.9' | 37.63 | данные отсутствуют | данные отсутствуют | данные отсутствуют |
| 90 | 1.1.90 | 1.1.91 | 122°24.5' | 84.73 | данные отсутствуют | 50:07:0000000:24568(68) | данные отсутствуют |
| 91 | 1.1.91 | 1.1.92 | 127°52.2' | 46.43 | данные отсутствуют | 50:07:0060307:7 | данные отсутствуют |
| 92 | 1.1.92 | 1.1.93 | 191°39.7' | 47.59 | данные отсутствуют | 50:07:0060307:7 | данные отсутствуют |
| 93 | 1.1.93 | 1.1.94 | 125°42.5' | 109.72 | данные отсутствуют | 50:07:0060307:7 | данные отсутствуют |
| 94 | 1.1.94 | 1.1.95 | 100°16.3' | 77.55 | данные отсутствуют | 50:07:0060307:7 | данные отсутствуют |
| 95 | 1.1.95 | 1.1.96 | 65°8.2' | 95.82 | данные отсутствуют | 50:07:0060307:7 | данные отсутствуют |
| 96 | 1.1.96 | 1.1.97 | 87°45.4' | 129.82 | данные отсутствуют | 50:07:0060307:7 | данные отсутствуют |
| 97 | 1.1.97 | 1.1.98 | 82°47.5' | 60.57 | данные отсутствуют | 50:07:0060307:7 | данные отсутствуют |
| 98 | 1.1.98 | 1.1.99 | 65°15.4' | 60.49 | данные отсутствуют | 50:07:0060307:7 | данные отсутствуют |
| 99 | 1.1.99 | 1.1.100 | 85°45.9' | 118.07 | данные отсутствуют | 50:07:0060307:7 | данные отсутствуют |
| 100 | 1.1.100 | 1.1.101 | 114°43.3' | 109.68 | данные отсутствуют | 50:07:0060307:7 | данные отсутствуют |
| 101 | 1.1.101 | 1.1.102 | 132°29.7' | 113.07 | данные отсутствуют | 50:07:0060307:7 | данные отсутствуют |
| 102 | 1.1.102 | 1.1.103 | 127°22.9' | 80.54 | данные отсутствуют | 50:07:0060307:7 | данные отсутствуют |
| 103 | 1.1.103 | 1.1.104 | 147°31.5' | 64.72 | данные отсутствуют | 50:07:0060307:7 | данные отсутствуют |
| 104 | 1.1.104 | 1.1.105 | 59°51.3' | 59.3 | данные отсутствуют | 50:07:0060307:7 | данные отсутствуют |
| 105 | 1.1.105 | 1.1.106 | 3°34.1' | 53.81 | данные отсутствуют | 50:07:0060307:7 | данные отсутствуют |
| 106 | 1.1.106 | 1.1.107 | 96°1.9' | 12.47 | данные отсутствуют | 50:07:0000000:24568(41) | данные отсутствуют |
| 107 | 1.1.107 | 1.1.108 | 96°34.9' | 45.71 | данные отсутствуют | 50:07:0000000:24568(41) | данные отсутствуют |
| 108 | 1.1.108 | 1.1.109 | 90°34.0' | 44.53 | данные отсутствуют | 50:07:0000000:24568(41) | данные отсутствуют |
| 109 | 1.1.109 | 1.1.110 | 82°48.7' | 48.82 | данные отсутствуют | 50:07:0000000:24568(41) | данные отсутствуют |



ДОКУМЕНТ ПОДПИСАН
ЭЛЕКТРОННОЙ ПОДПИСЬЮ

Сертификат: 00BV056B7401CB38D2B3576ACDC8425108

Владелец: ФЕДЕРАЛЬНАЯ СЛУЖБА ГОСУДАРСТВЕННОЙ

РЕГИСТРАЦИИ, КАДАСТРА И КАРТОГРАФИИ

Действителен: с 27.06.2023 по 19.09.2024

полное наименование должности

инициалы, фамилия

Земельный участок

вид объекта недвижимости

Лист № 5 раздела 3.1

Всего листов раздела 3.1: 8

Всего разделов: 8

Всего листов выписки: 115

03.05.2024г. № КУВИ-001/2024-120963233

Кадастровый номер:

50:07:0060307:19

| 1 | 2 | 3 | 4 | 5 | 6 | 7 | 8 |
|-----|---------|---------|-----------|-------|--------------------|-------------------------|--------------------|
| 110 | 1.1.110 | 1.1.111 | 67°29.1' | 19.38 | данные отсутствуют | 50:07:0000000:24568(41) | данные отсутствуют |
| 111 | 1.1.111 | 1.1.112 | 53°46.9' | 30.29 | данные отсутствуют | 50:07:0000000:24568(41) | данные отсутствуют |
| 112 | 1.1.112 | 1.1.113 | 53°40.3' | 28.75 | данные отсутствуют | 50:07:0000000:24568(41) | данные отсутствуют |
| 113 | 1.1.113 | 1.1.114 | 48°52.7' | 77.66 | данные отсутствуют | 50:07:0000000:24568(41) | данные отсутствуют |
| 114 | 1.1.114 | 1.1.115 | 55°28.0' | 25.42 | данные отсутствуют | 50:07:0000000:24568(41) | данные отсутствуют |
| 115 | 1.1.115 | 1.1.116 | 73°25.6' | 21.42 | данные отсутствуют | 50:07:0000000:24568(41) | данные отсутствуют |
| 116 | 1.1.116 | 1.1.117 | 71°47.8' | 33.55 | данные отсутствуют | 50:07:0000000:24568(41) | данные отсутствуют |
| 117 | 1.1.117 | 1.1.118 | 56°36.4' | 46 | данные отсутствуют | 50:07:0000000:24568(41) | данные отсутствуют |
| 118 | 1.1.118 | 1.1.119 | 54°5.5' | 34.68 | данные отсутствуют | 50:07:0000000:24568(41) | данные отсутствуют |
| 119 | 1.1.119 | 1.1.120 | 336°51.5' | 9.21 | данные отсутствуют | 50:07:0000000:24568(41) | данные отсутствуют |
| 120 | 1.1.120 | 1.1.121 | 4°54.0' | 15.34 | данные отсутствуют | 50:07:0000000:24568(41) | данные отсутствуют |
| 121 | 1.1.121 | 1.1.122 | 28°45.8' | 19.93 | данные отсутствуют | 50:07:0000000:24568(41) | данные отсутствуют |
| 122 | 1.1.122 | 1.1.123 | 50°21.3' | 23.26 | данные отсутствуют | 50:07:0000000:24568(41) | данные отсутствуют |
| 123 | 1.1.123 | 1.1.124 | 55°7.4' | 35.12 | данные отсутствуют | 50:07:0000000:24568(41) | данные отсутствуют |
| 124 | 1.1.124 | 1.1.125 | 54°45.5' | 27.24 | данные отсутствуют | 50:07:0000000:24568(41) | данные отсутствуют |
| 125 | 1.1.125 | 1.1.126 | 8°7.8' | 9.26 | данные отсутствуют | 50:07:0000000:24568(41) | данные отсутствуют |
| 126 | 1.1.126 | 1.1.127 | 332°37.3' | 12.29 | данные отсутствуют | 50:07:0000000:24568(41) | данные отсутствуют |
| 127 | 1.1.127 | 1.1.128 | 340°52.3' | 12.02 | данные отсутствуют | 50:07:0000000:24568(41) | данные отсутствуют |
| 128 | 1.1.128 | 1.1.129 | 329°20.7' | 16.24 | данные отсутствуют | 50:07:0000000:24568(41) | данные отсутствуют |
| 129 | 1.1.129 | 1.1.130 | 305°30.1' | 18.77 | данные отсутствуют | 50:07:0000000:24568(41) | данные отсутствуют |
| 130 | 1.1.130 | 1.1.131 | 291°2.5' | 24.34 | данные отсутствуют | 50:07:0000000:24568(41) | данные отсутствуют |
| 131 | 1.1.131 | 1.1.132 | 274°23.2' | 11.37 | данные отсутствуют | 50:07:0000000:24568(41) | данные отсутствуют |
| 132 | 1.1.132 | 1.1.133 | 270°0.0' | 11.35 | данные отсутствуют | 50:07:0000000:24568(41) | данные отсутствуют |
| 133 | 1.1.133 | 1.1.134 | 278°5.9' | 18.52 | данные отсутствуют | 50:07:0000000:24568(41) | данные отсутствуют |
| 134 | 1.1.134 | 1.1.135 | 288°59.9' | 14.77 | данные отсутствуют | 50:07:0000000:24568(41) | данные отсутствуют |
| 135 | 1.1.135 | 1.1.136 | 334°9.0' | 15.05 | данные отсутствуют | 50:07:0000000:24568(41) | данные отсутствуют |
| 136 | 1.1.136 | 1.1.137 | 354°25.7' | 13.59 | данные отсутствуют | 50:07:0000000:24568(41) | данные отсутствуют |
| 137 | 1.1.137 | 1.1.138 | 47°32.0' | 14.23 | данные отсутствуют | 50:07:0000000:24568(41) | данные отсутствуют |
| 138 | 1.1.138 | 1.1.139 | 53°47.5' | 22.16 | данные отсутствуют | 50:07:0000000:24568(41) | данные отсутствуют |



ДОКУМЕНТ ПОДПИСАН
ЭЛЕКТРОННОЙ ПОДПИСЬЮ

Сертификат: 00BV056B7401CB38D2B3576ACDC8425108

Владелец: ФЕДЕРАЛЬНАЯ СЛУЖБА ГОСУДАРСТВЕННОЙ

РЕГИСТРАЦИИ, КАДАСТРА И КАРТОГРАФИИ

Действителен: с 27.06.2023 по 19.09.2024

полное наименование должности

инициалы, фамилия

Земельный участок

вид объекта недвижимости

Лист № 6 раздела 3.1

Всего листов раздела 3.1: 8

Всего разделов: 8

Всего листов выписки: 115

03.05.2024г. № КУВИ-001/2024-120963233

Кадастровый номер:

50:07:0060307:19

| 1 | 2 | 3 | 4 | 5 | 6 | 7 | 8 |
|-----|---------|---------|-----------|-------|--------------------|-------------------------|--------------------|
| 139 | 1.1.139 | 1.1.140 | 53°27.2' | 33.72 | данные отсутствуют | данные отсутствуют | данные отсутствуют |
| 140 | 1.1.140 | 1.1.141 | 83°46.4' | 20.19 | данные отсутствуют | данные отсутствуют | данные отсутствуют |
| 141 | 1.1.141 | 1.1.142 | 98°48.1' | 31.37 | данные отсутствуют | данные отсутствуют | данные отсутствуют |
| 142 | 1.1.142 | 1.1.143 | 89°3.2' | 26.62 | данные отсутствуют | данные отсутствуют | данные отсутствуют |
| 143 | 1.1.143 | 1.1.144 | 68°31.3' | 15.49 | данные отсутствуют | 50:07:0000000:24568(24) | данные отсутствуют |
| 144 | 1.1.144 | 1.1.145 | 56°17.6' | 20.47 | данные отсутствуют | 50:07:0000000:24568(24) | данные отсутствуют |
| 145 | 1.1.145 | 1.1.146 | 86°14.6' | 19.69 | данные отсутствуют | данные отсутствуют | данные отсутствуют |
| 146 | 1.1.146 | 1.1.147 | 105°20.0' | 18.11 | данные отсутствуют | 50:07:0000000:24568(60) | данные отсутствуют |
| 147 | 1.1.147 | 1.1.148 | 131°22.5' | 14.54 | данные отсутствуют | данные отсутствуют | данные отсутствуют |
| 148 | 1.1.148 | 1.1.149 | 171°33.0' | 11.91 | данные отсутствуют | данные отсутствуют | данные отсутствуют |
| 149 | 1.1.149 | 1.1.150 | 184°36.7' | 10.95 | данные отсутствуют | данные отсутствуют | данные отсутствуют |
| 150 | 1.1.150 | 1.1.151 | 185°10.4' | 9.65 | данные отсутствуют | 50:07:0000000:24568(60) | данные отсутствуют |
| 151 | 1.1.151 | 1.1.152 | 232°8.4' | 19.91 | данные отсутствуют | 50:07:0000000:24568(60) | данные отсутствуют |
| 152 | 1.1.152 | 1.1.153 | 197°39.7' | 10.09 | данные отсутствуют | данные отсутствуют | данные отсутствуют |
| 153 | 1.1.153 | 1.1.154 | 134°2.0' | 17.6 | данные отсутствуют | данные отсутствуют | данные отсутствуют |
| 154 | 1.1.154 | 1.1.155 | 149°30.2' | 11.15 | данные отсутствуют | данные отсутствуют | данные отсутствуют |
| 155 | 1.1.155 | 1.1.156 | 47°33.8' | 7.11 | данные отсутствуют | данные отсутствуют | данные отсутствуют |
| 156 | 1.1.156 | 1.1.157 | 14°5.0' | 9 | данные отсутствуют | 50:07:0000000:24568(60) | данные отсутствуют |
| 157 | 1.1.157 | 1.1.158 | 19°26.9' | 7.87 | данные отсутствуют | 50:07:0000000:24568(60) | данные отсутствуют |
| 158 | 1.1.158 | 1.1.159 | 109°44.9' | 6.48 | данные отсутствуют | 50:07:0000000:24568(60) | данные отсутствуют |
| 159 | 1.1.159 | 1.1.160 | 137°17.7' | 14.83 | данные отсутствуют | данные отсутствуют | данные отсутствуют |
| 160 | 1.1.160 | 1.1.161 | 141°9.2' | 20.18 | данные отсутствуют | данные отсутствуют | данные отсутствуют |
| 161 | 1.1.161 | 1.1.162 | 137°3.7' | 17.29 | данные отсутствуют | данные отсутствуют | данные отсутствуют |
| 162 | 1.1.162 | 1.1.163 | 103°39.7' | 14.82 | данные отсутствуют | данные отсутствуют | данные отсутствуют |
| 163 | 1.1.163 | 1.1.164 | 94°30.7' | 16.65 | данные отсутствуют | 50:07:0000000:24568(60) | данные отсутствуют |
| 164 | 1.1.164 | 1.1.165 | 52°5.7' | 4.98 | данные отсутствуют | 50:07:0000000:24568(60) | данные отсутствуют |
| 165 | 1.1.165 | 1.1.166 | 30°56.5' | 12.72 | данные отсутствуют | 50:07:0000000:24568(60) | данные отсутствуют |
| 166 | 1.1.166 | 1.1.167 | 17°28.4' | 16.02 | данные отсутствуют | 50:07:0000000:24568(60) | данные отсутствуют |
| 167 | 1.1.167 | 1.1.168 | 10°19.3' | 9.77 | данные отсутствуют | 50:07:0000000:24568(60) | данные отсутствуют |



ДОКУМЕНТ ПОДПИСАН
ЭЛЕКТРОННОЙ ПОДПИСЬЮ

Сертификат: 00BV056B7401CB38D2B3576ACDC8425108

Владелец: ФЕДЕРАЛЬНАЯ СЛУЖБА ГОСУДАРСТВЕННОЙ

РЕГИСТРАЦИИ, КАДАСТРА И КАРТОГРАФИИ

Действителен: с 27.06.2023 по 19.09.2024

полное наименование должности

инициалы, фамилия

Земельный участок

вид объекта недвижимости

Лист № 7 раздела 3.1

Всего листов раздела 3.1: 8

Всего разделов: 8

Всего листов выписки: 115

03.05.2024г. № КУВИ-001/2024-120963233

Кадастровый номер:

50:07:0060307:19

| 1 | 2 | 3 | 4 | 5 | 6 | 7 | 8 |
|-----|---------|---------|-----------|-------|--------------------|-------------------------|--------------------|
| 168 | 1.1.168 | 1.1.169 | 25°48.8' | 16.01 | данные отсутствуют | 50:07:0000000:24568(60) | данные отсутствуют |
| 169 | 1.1.169 | 1.1.170 | 36°20.0' | 8.12 | данные отсутствуют | 50:07:0000000:24568(60) | данные отсутствуют |
| 170 | 1.1.170 | 1.1.171 | 29°53.5' | 13.1 | данные отсутствуют | 50:07:0000000:24568(60) | данные отсутствуют |
| 171 | 1.1.171 | 1.1.172 | 2°13.1' | 22.73 | данные отсутствуют | 50:07:0000000:24568(60) | данные отсутствуют |
| 172 | 1.1.172 | 1.1.173 | 355°26.2' | 27.15 | данные отсутствуют | 50:07:0000000:24568(60) | данные отсутствуют |
| 173 | 1.1.173 | 1.1.174 | 11°19.6' | 33.4 | данные отсутствуют | 50:07:0000000:24568(60) | данные отсутствуют |
| 174 | 1.1.174 | 1.1.175 | 26°16.2' | 17.37 | данные отсутствуют | 50:07:0000000:24568(60) | данные отсутствуют |
| 175 | 1.1.175 | 1.1.176 | 132°14.5' | 3.67 | данные отсутствуют | 50:07:0000000:24568(60) | данные отсутствуют |
| 176 | 1.1.176 | 1.1.177 | 136°8.9' | 11.63 | данные отсутствуют | данные отсутствуют | данные отсутствуют |
| 177 | 1.1.177 | 1.1.178 | 140°41.7' | 10.12 | данные отсутствуют | данные отсутствуют | данные отсутствуют |
| 178 | 1.1.178 | 1.1.179 | 144°24.1' | 6.49 | данные отсутствуют | данные отсутствуют | данные отсутствуют |
| 179 | 1.1.179 | 1.1.180 | 156°29.5' | 9.48 | данные отсутствуют | данные отсутствуют | данные отсутствуют |
| 180 | 1.1.180 | 1.1.181 | 165°49.0' | 6.61 | данные отсутствуют | данные отсутствуют | данные отсутствуют |
| 181 | 1.1.181 | 1.1.182 | 181°28.9' | 6.96 | данные отсутствуют | данные отсутствуют | данные отсутствуют |
| 182 | 1.1.182 | 1.1.183 | 195°54.9' | 10.5 | данные отсутствуют | данные отсутствуют | данные отсутствуют |
| 183 | 1.1.183 | 1.1.184 | 208°12.2' | 14.07 | данные отсутствуют | данные отсутствуют | данные отсутствуют |
| 184 | 1.1.184 | 1.1.185 | 216°28.9' | 21.24 | данные отсутствуют | данные отсутствуют | данные отсутствуют |
| 185 | 1.1.185 | 1.1.186 | 216°3.9' | 14.39 | данные отсутствуют | данные отсутствуют | данные отсутствуют |
| 186 | 1.1.186 | 1.1.187 | 196°1.4' | 15.18 | данные отсутствуют | данные отсутствуют | данные отсутствуют |
| 187 | 1.1.187 | 1.1.188 | 181°6.3' | 9.33 | данные отсутствуют | данные отсутствуют | данные отсутствуют |
| 188 | 1.1.188 | 1.1.189 | 166°20.9' | 5.42 | данные отсутствуют | данные отсутствуют | данные отсутствуют |
| 189 | 1.1.189 | 1.1.190 | 134°3.2' | 8.13 | данные отсутствуют | данные отсутствуют | данные отсутствуют |
| 190 | 1.1.190 | 1.1.191 | 118°3.2' | 10.16 | данные отсутствуют | 50:07:0060307:461 | 951-56-97 |
| 191 | 1.1.191 | 1.1.192 | 121°13.7' | 14.14 | данные отсутствуют | 50:07:0060307:461 | 951-56-97 |
| 192 | 1.1.192 | 1.1.193 | 122°56.9' | 9.65 | данные отсутствуют | 50:07:0060307:461 | 951-56-97 |
| 193 | 1.1.193 | 1.1.194 | 133°16.4' | 7.98 | данные отсутствуют | 50:07:0060307:461 | 951-56-97 |
| 194 | 1.1.194 | 1.1.195 | 143°20.5' | 7.07 | данные отсутствуют | данные отсутствуют | данные отсутствуют |
| 195 | 1.1.195 | 1.1.196 | 156°34.8' | 4.08 | данные отсутствуют | данные отсутствуют | данные отсутствуют |
| 196 | 1.1.196 | 1.1.197 | 170°52.6' | 6.12 | данные отсутствуют | данные отсутствуют | данные отсутствуют |



ДОКУМЕНТ ПОДПИСАН
ЭЛЕКТРОННОЙ ПОДПИСЬЮ

Сертификат: 00BV056B7401CB38D2B3576ACDC8425108

Владелец: ФЕДЕРАЛЬНАЯ СЛУЖБА ГОСУДАРСТВЕННОЙ

РЕГИСТРАЦИИ, КАДАСТРА И КАРТОГРАФИИ

Действителен: с 27.06.2023 по 19.09.2024

полное наименование должности

инициалы, фамилия

Земельный участок

вид объекта недвижимости

Лист № 8 раздела 3.1

Всего листов раздела 3.1: 8

Всего разделов: 8

Всего листов выписки: 115

03.05.2024г. № КУВИ-001/2024-120963233

Кадастровый номер:

50:07:0060307:19

| 1 | 2 | 3 | 4 | 5 | 6 | 7 | 8 |
|-----|---------|---------|-----------|-------|--------------------|--------------------|--------------------|
| 197 | 1.1.197 | 1.1.198 | 180°0.0' | 7.91 | данные отсутствуют | данные отсутствуют | данные отсутствуют |
| 198 | 1.1.198 | 1.1.199 | 204°2.2' | 7.91 | данные отсутствуют | данные отсутствуют | данные отсутствуют |
| 199 | 1.1.199 | 1.1.200 | 214°40.2' | 7.3 | данные отсутствуют | данные отсутствуют | данные отсутствуют |
| 200 | 1.1.200 | 1.1.201 | 234°55.6' | 10.46 | данные отсутствуют | 50:07:0060307:461 | 951-56-97 |
| 201 | 1.1.201 | 1.1.202 | 245°38.6' | 5.46 | данные отсутствуют | 50:07:0060307:461 | 951-56-97 |
| 202 | 1.1.202 | 1.1.203 | 262°52.0' | 16.51 | данные отсутствуют | 50:07:0060307:461 | 951-56-97 |
| 203 | 1.1.203 | 1.1.204 | 272°57.6' | 10.26 | данные отсутствуют | 50:07:0060307:461 | 951-56-97 |
| 204 | 1.1.204 | 1.1.205 | 262°14.0' | 15.17 | данные отсутствуют | 50:07:0060307:461 | 951-56-97 |
| 205 | 1.1.205 | 1.1.206 | 228°9.4' | 12.46 | данные отсутствуют | данные отсутствуют | данные отсутствуют |
| 206 | 1.1.206 | 1.1.207 | 214°16.0' | 8.54 | данные отсутствуют | данные отсутствуют | данные отсутствуют |
| 207 | 1.1.207 | 1.1.208 | 207°54.2' | 9.96 | данные отсутствуют | данные отсутствуют | данные отсутствуют |
| 208 | 1.1.208 | 1.1.209 | 193°33.5' | 8.15 | данные отсутствуют | данные отсутствуют | данные отсутствуют |
| 209 | 1.1.209 | 1.1.210 | 182°29.6' | 15.63 | данные отсутствуют | данные отсутствуют | данные отсутствуют |
| 210 | 1.1.210 | 1.1.211 | 182°31.4' | 19.99 | данные отсутствуют | данные отсутствуют | данные отсутствуют |
| 211 | 1.1.211 | 1.1.212 | 187°33.0' | 10.2 | данные отсутствуют | данные отсутствуют | данные отсутствуют |
| 212 | 1.1.212 | 1.1.213 | 190°50.2' | 11.65 | данные отсутствуют | данные отсутствуют | данные отсутствуют |
| 213 | 1.1.213 | 1.1.214 | 182°31.4' | 3.63 | данные отсутствуют | данные отсутствуют | данные отсутствуют |
| 214 | 1.1.214 | 1.1.215 | 245°15.2' | 4.09 | данные отсутствуют | данные отсутствуют | данные отсутствуют |
| 215 | 1.1.215 | 1.1.216 | 203°9.8' | 8.52 | данные отсутствуют | данные отсутствуют | данные отсутствуют |
| 216 | 1.1.216 | 1.1.217 | 206°35.9' | 7.82 | данные отсутствуют | данные отсутствуют | данные отсутствуют |
| 217 | 1.1.217 | 1.1.218 | 213°59.8' | 12.97 | данные отсутствуют | данные отсутствуют | данные отсутствуют |
| 218 | 1.1.218 | 1.1.219 | 259°37.5' | 23.32 | данные отсутствуют | данные отсутствуют | данные отсутствуют |
| 219 | 1.1.219 | 1.1.220 | 226°41.3' | 13.44 | данные отсутствуют | данные отсутствуют | данные отсутствуют |
| 220 | 1.1.220 | 1.1.221 | 239°58.5' | 8.37 | данные отсутствуют | данные отсутствуют | данные отсутствуют |
| 221 | 1.1.221 | 1.1.1 | 269°5.8' | 17.75 | данные отсутствуют | данные отсутствуют | данные отсутствуют |



ДОКУМЕНТ ПОДПИСАН
ЭЛЕКТРОННОЙ ПОДПИСЬЮ

Сертификат: 00BV056B7401CB38D2B3576ACDC8425108

Владелец: ФЕДЕРАЛЬНАЯ СЛУЖБА ГОСУДАРСТВЕННОЙ

РЕГИСТРАЦИИ, КАДАСТРА И КАРТОГРАФИИ

Действителен: с 27.06.2023 по 19.09.2024

полное наименование должности

инициалы, фамилия

Выписка из Единого государственного реестра недвижимости об объекте недвижимости

Описание местоположения земельного участка

| | | | |
|--|-----------------------------|-------------------|---------------------------|
| Земельный участок | | | |
| вид объекта недвижимости | | | |
| Лист № 1 раздела 3.2 | Всего листов раздела 3.2: 8 | Всего разделов: 8 | Всего листов выписки: 115 |
| 03.05.2024г. № КУВИ-001/2024-120963233 | | | |
| Кадастровый номер: | | 50:07:0060307:19 | |

| Сведения о характерных точках границы земельного участка | | | | |
|--|---------------|------------|-----------------------------------|---|
| Система координат МСК-50, зона 1 | | | | |
| Номер точки | Координаты, м | | Описание закрепления на местности | Средняя квадратичная погрешность определения координат характерных точек границ земельного участка, м |
| | X | Y | | |
| 1 | 2 | 3 | 4 | 5 |
| 1 | 490773.31 | 1291914.81 | - | 2 |
| 2 | 490764.92 | 1291901.69 | - | 2 |
| 3 | 490760.78 | 1291895.16 | - | 2 |
| 4 | 490759.89 | 1291891.56 | - | 2 |
| 5 | 490755.72 | 1291878.75 | - | 2 |
| 6 | 490752.44 | 1291868.03 | - | 2 |
| 7 | 490744.7 | 1291850.16 | - | 2 |
| 8 | 490738.44 | 1291829.31 | - | 2 |
| 9 | 490732.19 | 1291806.97 | - | 2 |
| 10 | 490726.53 | 1291784.31 | - | 2 |
| 11 | 490718.19 | 1291760.78 | - | 2 |
| 12 | 490711.64 | 1291740.22 | - | 2 |
| 13 | 490701.52 | 1291719.38 | - | 2 |
| 14 | 490697.05 | 1291707.16 | - | 2 |
| 15 | 490691.08 | 1291697.91 | - | 2 |
| 16 | 490681.25 | 1291686 | - | 2 |
| 17 | 490663.38 | 1291671.69 | - | 2 |
| 18 | 490655.33 | 1291662.16 | - | 2 |
| 19 | 490645.8 | 1291645.78 | - | 2 |
| 20 | 490632.69 | 1291625.53 | - | 2 |
| 21 | 490625.55 | 1291611.81 | - | 2 |
| 22 | 490623.16 | 1291597.5 | - | 2 |



ДОКУМЕНТ ПОДПИСАН
ЭЛЕКТРОННОЙ ПОДПИСЬЮ

Сертификат: 00ВВ056В7401СВ38D2В3576АСDС8425108

Владелец: ФЕДЕРАЛЬНАЯ СЛУЖБА ГОСУДАРСТВЕННОЙ
РЕГИСТРАЦИИ, КАДАСТРА И КАРТОГРАФИИ
Действителен: с 27.06.2023 по 19.09.2024

полное наименование должности

инициалы, фамилия

Земельный участок

вид объекта недвижимости

Лист № 2 раздела 3.2

Всего листов раздела 3.2: 8

Всего разделов: 8

Всего листов выписки: 115

03.05.2024г. № КУВИ-001/2024-120963233

Кадастровый номер:

50:07:0060307:19

| 1 | 2 | 3 | 4 | 5 |
|----|-----------|------------|---|---|
| 23 | 490619.88 | 1291584.09 | - | 2 |
| 24 | 490615.7 | 1291571.59 | - | 2 |
| 25 | 490607.38 | 1291557.59 | - | 2 |
| 26 | 490596.75 | 1291537 | - | 2 |
| 27 | 490589.77 | 1291516.47 | - | 2 |
| 28 | 490578.94 | 1291501.75 | - | 2 |
| 29 | 490563.14 | 1291479.88 | - | 2 |
| 30 | 490558.16 | 1291464.94 | - | 2 |
| 31 | 490554.69 | 1291443.28 | - | 2 |
| 32 | 490551.02 | 1291426.41 | - | 2 |
| 33 | 490537.38 | 1291392.44 | - | 2 |
| 34 | 490530.45 | 1291370.13 | - | 2 |
| 35 | 490528.28 | 1291351.28 | - | 2 |
| 36 | 490528.28 | 1291320.97 | - | 2 |
| 37 | 490524.81 | 1291308.41 | - | 2 |
| 38 | 490517.45 | 1291294.56 | - | 2 |
| 39 | 490512.91 | 1291276.34 | - | 2 |
| 40 | 490514 | 1291265.31 | - | 2 |
| 41 | 490520.48 | 1291248.41 | - | 2 |
| 42 | 490530.67 | 1291238.69 | - | 2 |
| 43 | 490546.91 | 1291228.28 | - | 2 |
| 44 | 490561.64 | 1291213.34 | - | 2 |
| 45 | 490579.61 | 1291191.25 | - | 2 |
| 46 | 490602.78 | 1291172.84 | - | 2 |
| 47 | 490613.61 | 1291162.88 | - | 2 |
| 48 | 490626.59 | 1291142.75 | - | 2 |
| 49 | 490643.92 | 1291113.94 | - | 2 |
| 50 | 490656.91 | 1291099.66 | - | 2 |
| 51 | 490683.11 | 1291070.63 | - | 2 |



ДОКУМЕНТ ПОДПИСАН
ЭЛЕКТРОННОЙ ПОДПИСЬЮ

Сертификат: 00ВВ056В7401СВ38D2В3576АСDС8425108

Владелец: ФЕДЕРАЛЬНАЯ СЛУЖБА ГОСУДАРСТВЕННОЙ

РЕГИСТРАЦИИ, КАДАСТРА И КАРТОГРАФИИ

Действителен: с 27.06.2023 по 19.09.2024

полное наименование должности

инициалы, фамилия

Земельный участок

вид объекта недвижимости

Лист № 3 раздела 3.2

Всего листов раздела 3.2: 8

Всего разделов: 8

Всего листов выписки: 115

03.05.2024г. № КУВИ-001/2024-120963233

Кадастровый номер:

50:07:0060307:19

| 1 | 2 | 3 | 4 | 5 |
|----|-----------|------------|---|---|
| 52 | 490703.47 | 1291054.41 | - | 2 |
| 53 | 490721.44 | 1291039.69 | - | 2 |
| 54 | 490732.47 | 1291019.31 | - | 2 |
| 55 | 490741.56 | 1290993.34 | - | 2 |
| 56 | 490744.59 | 1290973.41 | - | 2 |
| 57 | 490743.3 | 1290950.69 | - | 2 |
| 58 | 490739.63 | 1290911.28 | - | 2 |
| 59 | 490736.8 | 1290885.28 | - | 2 |
| 60 | 490729.66 | 1290862.53 | - | 2 |
| 61 | 490720.13 | 1290838.72 | - | 2 |
| 62 | 490702.38 | 1290797.34 | - | 2 |
| 63 | 490689.59 | 1290759.03 | - | 2 |
| 64 | 490675.75 | 1290722.44 | - | 2 |
| 65 | 490672.94 | 1290708.38 | - | 2 |
| 66 | 490663.84 | 1290686.06 | - | 2 |
| 67 | 490654.75 | 1290675.47 | - | 2 |
| 68 | 490638.5 | 1290664.19 | - | 2 |
| 69 | 490629.41 | 1290653.59 | - | 2 |
| 70 | 490625.94 | 1290636.91 | - | 2 |
| 71 | 490628.55 | 1290617.66 | - | 2 |
| 72 | 490628.77 | 1290601.19 | - | 2 |
| 73 | 490627.03 | 1290584.72 | - | 2 |
| 74 | 490619.23 | 1290556.16 | - | 2 |
| 75 | 490617.94 | 1290540.78 | - | 2 |
| 76 | 490624.22 | 1290519.34 | - | 2 |
| 77 | 490638.73 | 1290501.59 | - | 2 |
| 78 | 490648.69 | 1290482.09 | - | 2 |
| 79 | 490669.91 | 1290462.81 | - | 2 |
| 80 | 490687.23 | 1290436.41 | - | 2 |



ДОКУМЕНТ ПОДПИСАН
ЭЛЕКТРОННОЙ ПОДПИСЬЮ

Сертификат: 00ВВ056В7401СВ38D2В3576АСDС8425108

Владелец: ФЕДЕРАЛЬНАЯ СЛУЖБА ГОСУДАРСТВЕННОЙ

РЕГИСТРАЦИИ, КАДАСТРА И КАРТОГРАФИИ

Действителен: с 27.06.2023 по 19.09.2024

полное наименование должности

инициалы, фамилия

Земельный участок

вид объекта недвижимости

Лист № 4 раздела 3.2

Всего листов раздела 3.2: 8

Всего разделов: 8

Всего листов выписки: 115

03.05.2024г. № КУВИ-001/2024-120963233

Кадастровый номер:

50:07:0060307:19

| 1 | 2 | 3 | 4 | 5 |
|-----|-----------|------------|---|---|
| 81 | 490705.42 | 1290417.34 | - | 2 |
| 82 | 490730.53 | 1290397.22 | - | 2 |
| 83 | 490748.08 | 1290378.59 | - | 2 |
| 84 | 490783.8 | 1290344.16 | - | 2 |
| 85 | 490847.45 | 1290278.13 | - | 2 |
| 86 | 490885.13 | 1290235.03 | - | 2 |
| 87 | 490905.91 | 1290203.88 | - | 2 |
| 88 | 490911.38 | 1290238.72 | - | 2 |
| 89 | 490911.53 | 1290239.91 | - | 2 |
| 90 | 490894.33 | 1290273.38 | - | 2 |
| 91 | 490848.92 | 1290344.91 | - | 2 |
| 92 | 490820.42 | 1290381.56 | - | 2 |
| 93 | 490773.81 | 1290371.94 | - | 2 |
| 94 | 490709.77 | 1290461.03 | - | 2 |
| 95 | 490695.94 | 1290537.34 | - | 2 |
| 96 | 490736.23 | 1290624.28 | - | 2 |
| 97 | 490741.31 | 1290754 | - | 2 |
| 98 | 490748.91 | 1290814.09 | - | 2 |
| 99 | 490774.23 | 1290869.03 | - | 2 |
| 100 | 490782.95 | 1290986.78 | - | 2 |
| 101 | 490737.08 | 1291086.41 | - | 2 |
| 102 | 490660.7 | 1291169.78 | - | 2 |
| 103 | 490611.8 | 1291233.78 | - | 2 |
| 104 | 490557.2 | 1291268.53 | - | 2 |
| 105 | 490586.98 | 1291319.81 | - | 2 |
| 106 | 490640.69 | 1291323.16 | - | 2 |
| 107 | 490639.38 | 1291335.56 | - | 2 |
| 108 | 490634.14 | 1291380.97 | - | 2 |
| 109 | 490633.7 | 1291425.5 | - | 2 |



ДОКУМЕНТ ПОДПИСАН
ЭЛЕКТРОННОЙ ПОДПИСЬЮ

Сертификат: 00ВВ056В7401СВ38D2В3576АСDС8425108

Владелец: ФЕДЕРАЛЬНАЯ СЛУЖБА ГОСУДАРСТВЕННОЙ

РЕГИСТРАЦИИ, КАДАСТРА И КАРТОГРАФИИ

Действителен: с 27.06.2023 по 19.09.2024

полное наименование должности

инициалы, фамилия

Земельный участок

вид объекта недвижимости

Лист № 5 раздела 3.2

Всего листов раздела 3.2: 8

Всего разделов: 8

Всего листов выписки: 115

03.05.2024г. № КУВИ-001/2024-120963233

Кадастровый номер:

50:07:0060307:19

| 1 | 2 | 3 | 4 | 5 |
|-----|-----------|------------|---|---|
| 110 | 490639.81 | 1291473.94 | - | 2 |
| 111 | 490647.23 | 1291491.84 | - | 2 |
| 112 | 490665.13 | 1291516.28 | - | 2 |
| 113 | 490682.16 | 1291539.44 | - | 2 |
| 114 | 490733.23 | 1291597.94 | - | 2 |
| 115 | 490747.64 | 1291618.88 | - | 2 |
| 116 | 490753.75 | 1291639.41 | - | 2 |
| 117 | 490764.23 | 1291671.28 | - | 2 |
| 118 | 490789.55 | 1291709.69 | - | 2 |
| 119 | 490809.89 | 1291737.78 | - | 2 |
| 120 | 490818.36 | 1291734.16 | - | 2 |
| 121 | 490833.64 | 1291735.47 | - | 2 |
| 122 | 490851.11 | 1291745.06 | - | 2 |
| 123 | 490865.95 | 1291762.97 | - | 2 |
| 124 | 490886.03 | 1291791.78 | - | 2 |
| 125 | 490901.75 | 1291814.03 | - | 2 |
| 126 | 490910.92 | 1291815.34 | - | 2 |
| 127 | 490921.83 | 1291809.69 | - | 2 |
| 128 | 490933.19 | 1291805.75 | - | 2 |
| 129 | 490947.16 | 1291797.47 | - | 2 |
| 130 | 490958.06 | 1291782.19 | - | 2 |
| 131 | 490966.8 | 1291759.47 | - | 2 |
| 132 | 490967.67 | 1291748.13 | - | 2 |
| 133 | 490967.67 | 1291736.78 | - | 2 |
| 134 | 490970.28 | 1291718.44 | - | 2 |
| 135 | 490975.09 | 1291704.47 | - | 2 |
| 136 | 490988.63 | 1291697.91 | - | 2 |
| 137 | 491002.16 | 1291696.59 | - | 2 |
| 138 | 491011.77 | 1291707.09 | - | 2 |



ДОКУМЕНТ ПОДПИСАН
ЭЛЕКТРОННОЙ ПОДПИСЬЮ

Сертификат: 00ВВ056В7401СВ38D2В3576АСDC8425108

Владелец: ФЕДЕРАЛЬНАЯ СЛУЖБА ГОСУДАРСТВЕННОЙ

РЕГИСТРАЦИИ, КАДАСТРА И КАРТОГРАФИИ

Действителен: с 27.06.2023 по 19.09.2024

полное наименование должности

инициалы, фамилия

Земельный участок

вид объекта недвижимости

Лист № 6 раздела 3.2

Всего листов раздела 3.2: 8

Всего разделов: 8

Всего листов выписки: 115

03.05.2024г. № КУВИ-001/2024-120963233

Кадастровый номер:

50:07:0060307:19

| 1 | 2 | 3 | 4 | 5 |
|-----|-----------|------------|---|---|
| 139 | 491024.86 | 1291724.97 | - | 2 |
| 140 | 491044.94 | 1291752.06 | - | 2 |
| 141 | 491047.13 | 1291772.13 | - | 2 |
| 142 | 491042.33 | 1291803.13 | - | 2 |
| 143 | 491042.77 | 1291829.75 | - | 2 |
| 144 | 491048.44 | 1291844.16 | - | 2 |
| 145 | 491059.8 | 1291861.19 | - | 2 |
| 146 | 491061.09 | 1291880.84 | - | 2 |
| 147 | 491056.3 | 1291898.31 | - | 2 |
| 148 | 491046.69 | 1291909.22 | - | 2 |
| 149 | 491034.91 | 1291910.97 | - | 2 |
| 150 | 491024 | 1291910.09 | - | 2 |
| 151 | 491014.39 | 1291909.22 | - | 2 |
| 152 | 491002.17 | 1291893.5 | - | 2 |
| 153 | 490992.56 | 1291890.44 | - | 2 |
| 154 | 490980.33 | 1291903.09 | - | 2 |
| 155 | 490970.72 | 1291908.75 | - | 2 |
| 156 | 490975.52 | 1291914 | - | 2 |
| 157 | 490984.25 | 1291916.19 | - | 2 |
| 158 | 490991.67 | 1291918.81 | - | 2 |
| 159 | 490989.48 | 1291924.91 | - | 2 |
| 160 | 490978.58 | 1291934.97 | - | 2 |
| 161 | 490962.86 | 1291947.63 | - | 2 |
| 162 | 490950.2 | 1291959.41 | - | 2 |
| 163 | 490946.7 | 1291973.81 | - | 2 |
| 164 | 490945.39 | 1291990.41 | - | 2 |
| 165 | 490948.45 | 1291994.34 | - | 2 |
| 166 | 490959.36 | 1292000.88 | - | 2 |
| 167 | 490974.64 | 1292005.69 | - | 2 |



ДОКУМЕНТ ПОДПИСАН
ЭЛЕКТРОННОЙ ПОДПИСЬЮ

Сертификат: 00ВВ056В7401СВ38D2В3576АСDC8425108

Владелец: ФЕДЕРАЛЬНАЯ СЛУЖБА ГОСУДАРСТВЕННОЙ

РЕГИСТРАЦИИ, КАДАСТРА И КАРТОГРАФИИ

Действителен: с 27.06.2023 по 19.09.2024

полное наименование должности

инициалы, фамилия

Земельный участок

вид объекта недвижимости

Лист № 7 раздела 3.2

Всего листов раздела 3.2: 8

Всего разделов: 8

Всего листов выписки: 115

03.05.2024г. № КУВИ-001/2024-120963233

Кадастровый номер:

50:07:0060307:19

| 1 | 2 | 3 | 4 | 5 |
|-----|-----------|------------|---|---|
| 168 | 490984.25 | 1292007.44 | - | 2 |
| 169 | 490998.66 | 1292014.41 | - | 2 |
| 170 | 491005.2 | 1292019.22 | - | 2 |
| 171 | 491016.56 | 1292025.75 | - | 2 |
| 172 | 491039.27 | 1292026.63 | - | 2 |
| 173 | 491066.33 | 1292024.47 | - | 2 |
| 174 | 491099.08 | 1292031.03 | - | 2 |
| 175 | 491114.66 | 1292038.72 | - | 2 |
| 176 | 491112.19 | 1292041.44 | - | 2 |
| 177 | 491103.8 | 1292049.5 | - | 2 |
| 178 | 491095.97 | 1292055.91 | - | 2 |
| 179 | 491090.69 | 1292059.69 | - | 2 |
| 180 | 491082 | 1292063.47 | - | 2 |
| 181 | 491075.59 | 1292065.09 | - | 2 |
| 182 | 491068.63 | 1292064.91 | - | 2 |
| 183 | 491058.53 | 1292062.03 | - | 2 |
| 184 | 491046.13 | 1292055.38 | - | 2 |
| 185 | 491029.05 | 1292042.75 | - | 2 |
| 186 | 491017.42 | 1292034.28 | - | 2 |
| 187 | 491002.83 | 1292030.09 | - | 2 |
| 188 | 490993.5 | 1292029.91 | - | 2 |
| 189 | 490988.23 | 1292031.19 | - | 2 |
| 190 | 490982.58 | 1292037.03 | - | 2 |
| 191 | 490977.8 | 1292046 | - | 2 |
| 192 | 490970.47 | 1292058.09 | - | 2 |
| 193 | 490965.22 | 1292066.19 | - | 2 |
| 194 | 490959.75 | 1292072 | - | 2 |
| 195 | 490954.08 | 1292076.22 | - | 2 |
| 196 | 490950.34 | 1292077.84 | - | 2 |



ДОКУМЕНТ ПОДПИСАН
ЭЛЕКТРОННОЙ ПОДПИСЬЮ

Сертификат: 00ВВ056В7401СВ38D2В3576АСDC8425108

Владелец: ФЕДЕРАЛЬНАЯ СЛУЖБА ГОСУДАРСТВЕННОЙ

РЕГИСТРАЦИИ, КАДАСТРА И КАРТОГРАФИИ

Действителен: с 27.06.2023 по 19.09.2024

полное наименование должности

инициалы, фамилия

Земельный участок

вид объекта недвижимости

Лист № 8 раздела 3.2

Всего листов раздела 3.2: 8

Всего разделов: 8

Всего листов выписки: 115

03.05.2024г. № КУВИ-001/2024-120963233

Кадастровый номер:

50:07:0060307:19

| 1 | 2 | 3 | 4 | 5 |
|-----|-----------|------------|---|---|
| 197 | 490944.3 | 1292078.81 | - | 2 |
| 198 | 490936.39 | 1292078.81 | - | 2 |
| 199 | 490929.17 | 1292075.59 | - | 2 |
| 200 | 490923.17 | 1292071.44 | - | 2 |
| 201 | 490917.16 | 1292062.88 | - | 2 |
| 202 | 490914.91 | 1292057.91 | - | 2 |
| 203 | 490912.86 | 1292041.53 | - | 2 |
| 204 | 490913.39 | 1292031.28 | - | 2 |
| 205 | 490911.34 | 1292016.25 | - | 2 |
| 206 | 490903.03 | 1292006.97 | - | 2 |
| 207 | 490895.97 | 1292002.16 | - | 2 |
| 208 | 490887.17 | 1291997.5 | - | 2 |
| 209 | 490879.25 | 1291995.59 | - | 2 |
| 210 | 490863.63 | 1291994.91 | - | 2 |
| 211 | 490843.66 | 1291994.03 | - | 2 |
| 212 | 490833.55 | 1291992.69 | - | 2 |
| 213 | 490822.11 | 1291990.5 | - | 2 |
| 214 | 490818.48 | 1291990.34 | - | 2 |
| 215 | 490816.77 | 1291986.63 | - | 2 |
| 216 | 490808.94 | 1291983.28 | - | 2 |
| 217 | 490801.95 | 1291979.78 | - | 2 |
| 218 | 490791.2 | 1291972.53 | - | 2 |
| 219 | 490787 | 1291949.59 | - | 2 |
| 220 | 490777.78 | 1291939.81 | - | 2 |
| 221 | 490773.59 | 1291932.56 | - | 2 |
| 1 | 490773.31 | 1291914.81 | - | 2 |



ДОКУМЕНТ ПОДПИСАН
ЭЛЕКТРОННОЙ ПОДПИСЬЮ

Сертификат: 00ВВ056В7401СВ38D2В3576АСDС8425108

Владелец: ФЕДЕРАЛЬНАЯ СЛУЖБА ГОСУДАРСТВЕННОЙ

РЕГИСТРАЦИИ, КАДАСТРА И КАРТОГРАФИИ

Действителен: с 27.06.2023 по 19.09.2024

полное наименование должности

инициалы, фамилия

Выписка из Единого государственного реестра недвижимости об объекте недвижимости
Сведения о частях земельного участка

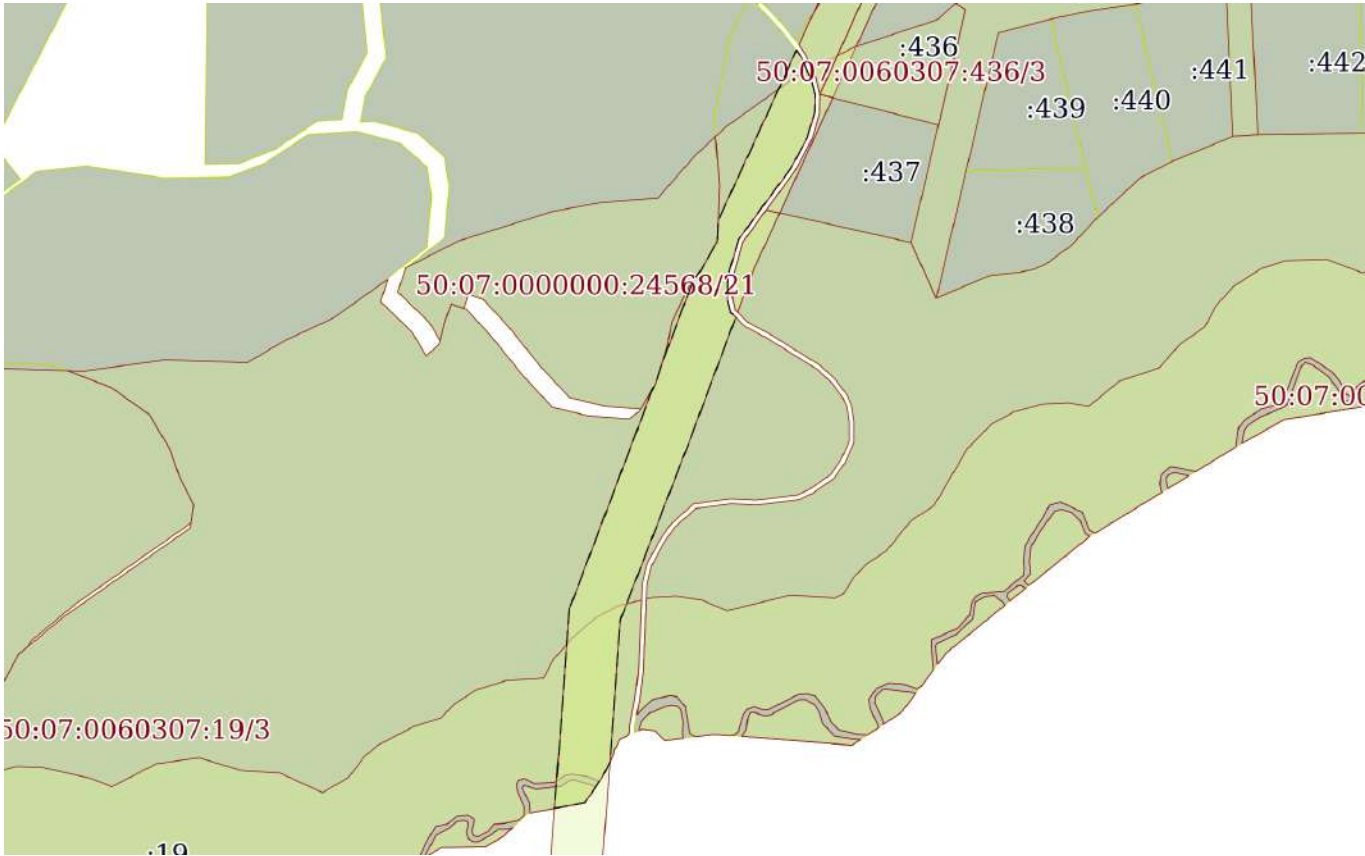
| | | | |
|--------------------------|--|--|--|
| Земельный участок | | | |
| вид объекта недвижимости | | | |

| | | | |
|--------------------|---------------------------|-------------------|---------------------------|
| Лист № 1 раздела 4 | Всего листов раздела 4: 4 | Всего разделов: 8 | Всего листов выписки: 115 |
|--------------------|---------------------------|-------------------|---------------------------|

03.05.2024г. № КУВИ-001/2024-120963233

Кадастровый номер: 50:07:0060307:19

План (чертеж, схема) части земельного участка Учетный номер части: 50:07:0060307:19/1



Масштаб 1:3000 Условные обозначения:



ДОКУМЕНТ ПОДПИСАН
ЭЛЕКТРОННОЙ ПОДПИСЬЮ

Сертификат: 00ВВ056В7401СВ38D2В3576АСDС8425108
Владелец: ФЕДЕРАЛЬНАЯ СЛУЖБА ГОСУДАРСТВЕННОЙ
РЕГИСТРАЦИИ, КАДАСТРА И КАРТОГРАФИИ
Действителен: с 27.06.2023 по 19.09.2024

| | | |
|-------------------------------|--|-------------------|
| полное наименование должности | | инициалы, фамилия |
|-------------------------------|--|-------------------|

Земельный участок

вид объекта недвижимости

Лист № 2 раздела 4

Всего листов раздела 4: 4

Всего разделов: 8

Всего листов выписки: 115

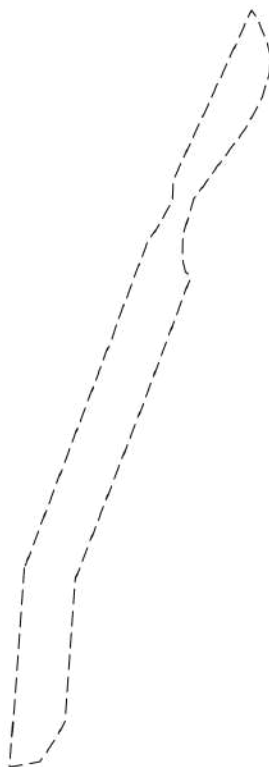
03.05.2024г. № КУВИ-001/2024-120963233

Кадастровый номер:

50:07:0060307:19

План (чертеж, схема) части земельного участка

Учетный номер части: 50:07:0060307:19/2



Масштаб 1:3000

Условные обозначения:

ДОКУМЕНТ ПОДПИСАН
ЭЛЕКТРОННОЙ ПОДПИСЬЮ

Сертификат: 00ВВ056В7401СВ38D2В3576АСDC8425108

Владелец: ФЕДЕРАЛЬНАЯ СЛУЖБА ГОСУДАРСТВЕННОЙ
РЕГИСТРАЦИИ, КАДАСТРА И КАРТОГРАФИИ
Действителен: с 27.06.2023 по 19.09.2024

полное наименование должности

инициалы, фамилия

Земельный участок

вид объекта недвижимости

Лист № 3 раздела 4

Всего листов раздела 4: 4

Всего разделов: 8

Всего листов выписки: 115

03.05.2024г. № КУВИ-001/2024-120963233

Кадастровый номер:

50:07:0060307:19

План (чертеж, схема) части земельного участка

Учетный номер части: 50:07:0060307:19/3



Масштаб 1:20000

Условные обозначения:

ДОКУМЕНТ ПОДПИСАН
ЭЛЕКТРОННОЙ ПОДПИСЬЮ

Сертификат: 00ВВ056В7401СВ38D2В3576АСDС8425108

Владелец: ФЕДЕРАЛЬНАЯ СЛУЖБА ГОСУДАРСТВЕННОЙ
РЕГИСТРАЦИИ, КАДАСТРА И КАРТОГРАФИИ
Действителен: с 27.06.2023 по 19.09.2024

полное наименование должности

инициалы, фамилия

Земельный участок

вид объекта недвижимости

Лист № 4 раздела 4

Всего листов раздела 4: 4

Всего разделов: 8

Всего листов выписки: 115

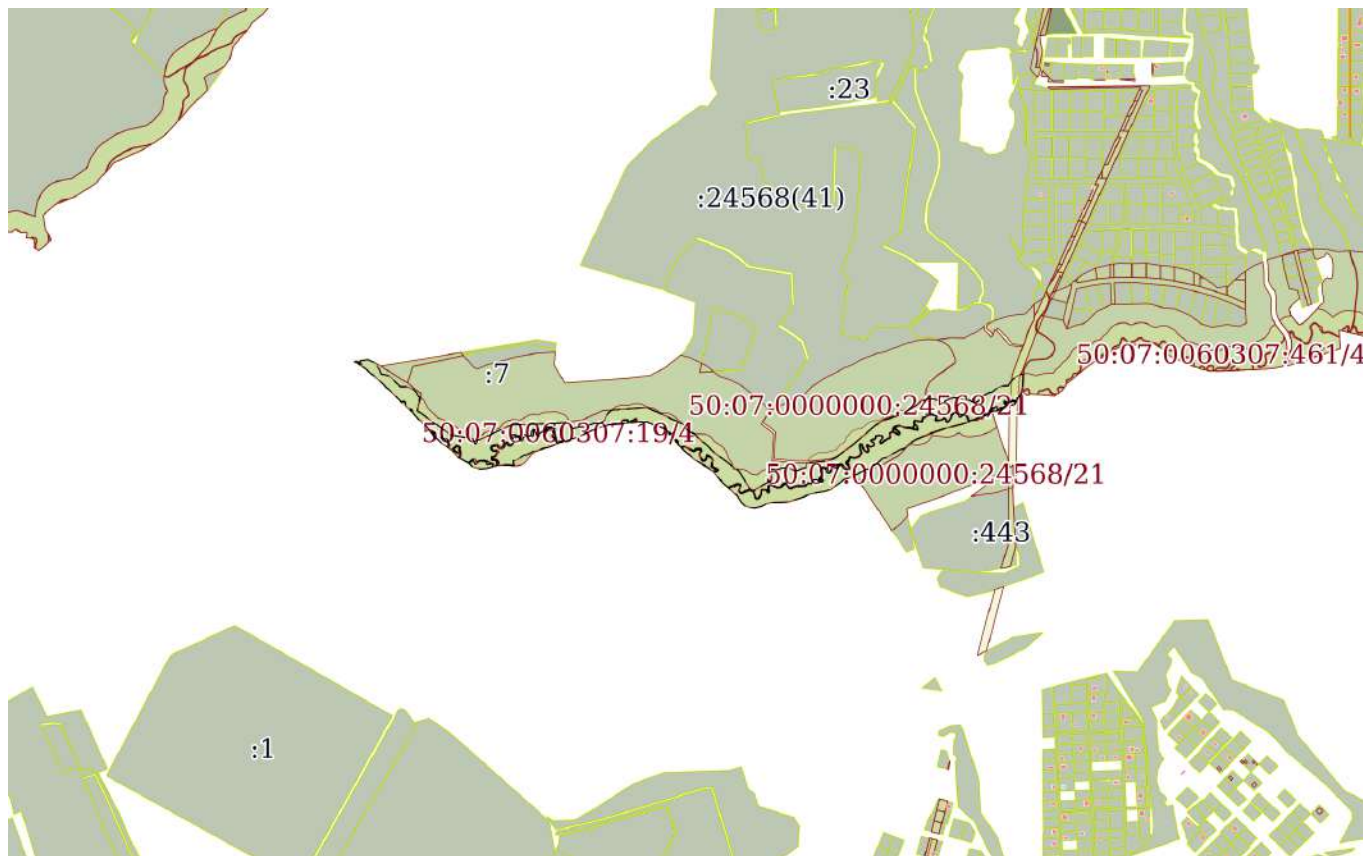
03.05.2024г. № КУВИ-001/2024-120963233

Кадастровый номер:

50:07:0060307:19

План (чертеж, схема) части земельного участка

Учетный номер части: 50:07:0060307:19/4



Масштаб 1:20000

Условные обозначения:

ДОКУМЕНТ ПОДПИСАН
ЭЛЕКТРОННОЙ ПОДПИСЬЮ

Сертификат: 00ВВ056В7401СВ38Д2В3576АСДС8425108

Владелец: ФЕДЕРАЛЬНАЯ СЛУЖБА ГОСУДАРСТВЕННОЙ

РЕГИСТРАЦИИ, КАДАСТРА И КАРТОГРАФИИ

Действителен: с 27.06.2023 по 19.09.2024

полное наименование должности

инициалы, фамилия

Выписка из Единого государственного реестра недвижимости об объекте недвижимости

Сведения о частях земельного участка

| Земельный участок | | |
|--|-----------------------------|--|
| вид объекта недвижимости | | |
| Лист № 1 раздела 4.1 | Всего листов раздела 4.1: 3 | Всего разделов: 8 |
| Всего листов выписки: 115 | | |
| 03.05.2024г. № КУВИ-001/2024-120963233 | | |
| Кадастровый номер: | | 50:07:0060307:19 |
| Учетный номер части | Площадь, м2 | Содержание ограничения в использовании или ограничения права на объект недвижимости или обременения объекта недвижимости |
| 1 | 2 | 3 |
| 50:07:0060307:19/1 | 5791 | вид ограничения (обременения): ограничения прав на земельный участок, предусмотренные статьей 56 Земельного кодекса Российской Федерации; Срок действия: не установлен; реквизиты документа-основания: письмо от 28.02.2014 № М-2802/30 выдан: ООО "ЭНЕРГО"; Содержание ограничения (обременения): Ограничение использования объектов недвижимости в границах зоны предусмотрено Постановлением Правительства РФ от 24 февраля 2009 г. № 160 "О порядке установления охранных зон объектов электросетевого хозяйства и особых условий использования земельных участков, расположенных в границах таких зон" п.10, 11.; Реестровый номер границы: 50:00-6.523; Вид зоны по документу: Охранная зона ЛЭП 10 кВ с отпайками: ПС №171-КТП 1033 д.Иванцево, КТП 1047 с.Язвище, КТП 1049 д.Павловское (фидер 1); Тип зоны: Охранная зона инженерных коммуникаций; Номер: 1 |
| 50:07:0060307:19/2 | 5791 | вид ограничения (обременения): ограничения прав на земельный участок, предусмотренные статьей 56 Земельного кодекса Российской Федерации; Срок действия: не установлен; реквизиты документа-основания: письмо от 28.02.2014 № М-2802/30 выдан: ООО "ЭНЕРГО"; Содержание ограничения (обременения): Ограничение использования объектов недвижимости в границах зоны предусмотрено Постановлением Правительства РФ от 24 февраля 2009 г. № 160 "О порядке установления охранных зон объектов электросетевого хозяйства и особых условий использования земельных участков, расположенных в границах таких зон" п.10, 11.; Реестровый номер границы: 50:00-6.523; Вид зоны по документу: Охранная зона ЛЭП 10 кВ с отпайками: ПС №171-КТП 1033 д.Иванцево, КТП 1047 с.Язвище, КТП 1049 д.Павловское (фидер 1); Тип зоны: Охранная зона инженерных коммуникаций; Номер: 1 |
| 50:07:0060307:19/3 | 151750 | вид ограничения (обременения): ограничения прав на земельный участок, предусмотренные статьей 56 Земельного кодекса Российской Федерации; Срок действия: не установлен; реквизиты документа-основания: распоряжение Министерства экологии и природопользования Московской области от 28.03.2023 № 424-РМ «Об определении местоположения береговых линий (границ водного объекта), установлении границ водоохранной зоны, прибрежной защитной полосы реки Лама в Волоколамском городском округе, городском округе Лотошино Московской области» от 28.03.2023 № 424-РМ выдан: Министерство экологии и природопользования Московской области; Содержание ограничения (обременения): В соответствии с ч.15 ст.65 ВК РФ от 03.06.2006 N 74-ФЗ в границах водоохранных зон запрещаются: 1) использование сточных вод в целях повышения почвенного плодородия; 2) размещение кладбищ, скотомогильников, объектов размещения отходов производства и потребления, |



ДОКУМЕНТ ПОДПИСАН
ЭЛЕКТРОННОЙ ПОДПИСЬЮ

Сертификат: 00BV056B7401CB38D2B3576ACDC8425108

Владелец: ФЕДЕРАЛЬНАЯ СЛУЖБА ГОСУДАРСТВЕННОЙ
РЕГИСТРАЦИИ, КАДАСТРА И КАРТОГРАФИИ
Действителен: с 27.06.2023 по 19.09.2024

полное наименование должности

инициалы, фамилия

| | | | |
|--------------------------|-----------------------------|-------------------|---------------------------|
| Земельный участок | | | |
| вид объекта недвижимости | | | |
| Лист № 2 раздела 4.1 | Всего листов раздела 4.1: 3 | Всего разделов: 8 | Всего листов выписки: 115 |

03.05.2024г. № КУВИ-001/2024-120963233

Кадастровый номер:

50:07:0060307:19

| | | |
|--------------------|--------|---|
| | | <p>химических, взрывчатых, токсичных, отравляющих и ядовитых веществ, пунктов захоронения радиоактивных отходов, а также загрязнение территории загрязняющими веществами, предельно допустимые концентрации которых в водах водных объектов рыбохозяйственного значения не установлены; 3) осуществление авиационных мер по борьбе с вредными организмами; 4) движение и стоянка транспортных средств (кроме специальных транспортных средств), за исключением их движения по дорогам и стоянки на дорогах и в специально оборудованных местах, имеющих твердое покрытие; 5) строительство и реконструкция автозаправочных станций, складов горюче-смазочных материалов (за исключением случаев, если автозаправочные станции, склады горюче-смазочных материалов размещены на территориях портов, инфраструктуры внутренних водных путей, в том числе баз (сооружений) для стоянки маломерных судов, объектов органов федеральной службы безопасности), станций технического обслуживания, используемых для технического осмотра и ремонта транспортных средств, осуществление мойки транспортных средств; 6) хранение пестицидов и агрохимикатов (за исключением хранения агрохимикатов в специализированных хранилищах на территориях морских портов за пределами границ прибрежных защитных полос), применение пестицидов и агрохимикатов; 7) сброс сточных, в том числе дренажных, вод; 8) разведка и добыча общераспространенных полезных ископаемых (за исключением случаев, если разведка и добыча общераспространенных полезных ископаемых осуществляются пользователями недр, осуществляющими разведку и добычу иных видов полезных ископаемых, в границах предоставленных им в соответствии с законодательством Российской Федерации о недрах горных отводов и (или) геологических отводов на основании утвержденного технического проекта в соответствии со статьей 19.1 Закона Российской Федерации от 21 февраля 1992 года N 2395-1 "О недрах"). Срок, на который установлена зона: зона с особыми условиями использования территории установлена - бессрочно.; Реестровый номер границы: 50:00-6.2393; Вид объекта реестра границ: Зона с особыми условиями использования территории; Вид зоны по документу: Водоохранная зона реки Лама в Волоколамском городском округе, городском округе Лотошино Московской области; Тип зоны: Водоохранная зона</p> |
| 50:07:0060307:19/4 | 104228 | <p>вид ограничения (обременения): ограничения прав на земельный участок, предусмотренные статьей 56 Земельного кодекса Российской Федерации; Срок действия: не установлен; реквизиты документа-основания: распоряжение Министерства экологии и природопользования Московской области от 28.03.2023 № 424-РМ «Об определении местоположения береговых линий (границ водного объекта), установлении границ водоохранной зоны, прибрежной защитной полосы реки Лама в Волоколамском городском округе, городском округе Лотошино Московской области» от 28.03.2023 № 424-РМ выдан: Министерство экологии и природопользования Московской области; Содержание ограничения (обременения): В соответствии с п.15 и п.17 ст.65 Водного кодекса Российской Федерации в границах водоохраных зон запрещаются: 1) Использование сточных вод в целях повышения почвенного плодородия; 2) размещение кладбищ, скотомогильников, объектов размещения отходов производства и потребления, химических, взрывчатых, токсичных, отравляющих и ядовитых веществ, пунктов захоронения радиоактивных отходов, а также загрязнение территории загрязняющими веществами, предельно допустимые концентрации которых в водах</p> |



ДОКУМЕНТ ПОДПИСАН
ЭЛЕКТРОННОЙ ПОДПИСЬЮ

Сертификат: 00BV056B7401CB38D2B3576ACDC8425108

Владелец: ФЕДЕРАЛЬНАЯ СЛУЖБА ГОСУДАРСТВЕННОЙ

РЕГИСТРАЦИИ, КАДАСТРА И КАРТОГРАФИИ

Действителен: с 27.06.2023 по 19.09.2024

полное наименование должности

инициалы, фамилия

| | | | |
|--|-----------------------------|--|---------------------------|
| Земельный участок | | | |
| вид объекта недвижимости | | | |
| Лист № 3 раздела 4.1 | Всего листов раздела 4.1: 3 | Всего разделов: 8 | Всего листов выписки: 115 |
| 03.05.2024г. № КУВИ-001/2024-120963233 | | | |
| Кадастровый номер: | | 50:07:0060307:19 | |
| | | <p>водных объектов рыбохозяйственного значения не установлены; 3) осуществление авиационных мер по борьбе с вредными организмами; 4) движение и стоянка транспортных средств (кроме специальных транспортных средств), за исключением их движения по дорогам и стоянки на дорогах и в специально оборудованных местах, имеющих твердое покрытие; 5) строительство и реконструкция автозаправочных станций, складов горюче-смазочных материалов (за исключением случаев, если автозаправочные станции, склады горюче-смазочных материалов размещены на территориях портов, инфраструктуры внутренних водных путей, в том числе баз (сооружений) для стоянки маломерных судов, объектов органов федеральной службы безопасности), станций технического обслуживания, используемых для технического осмотра и ремонта транспортных средств, осуществление мойки транспортных средств; 6) хранение пестицидов и агрохимикатов (за исключением хранения агрохимикатов в специализированных хранилищах на территориях морских портов за пределами границ прибрежных защитных полос), применение пестицидов и агрохимикатов; 7) сброс сточных, в том числе дренажных, вод; 8) разведка и добыча общераспространенных полезных ископаемых (за исключением случаев, если разведка и добыча общераспространенных полезных ископаемых осуществляются пользователями недр, осуществляющими разведку и добычу иных видов полезных ископаемых, в границах предоставленных им в соответствии с законодательством Российской Федерации о недрах горных отводов и (или) геологических отводов на основании утвержденного технического проекта в соответствии со статьей 19.1 Закона Российской Федерации от 21 февраля 1992 года N 2395-1 "О недрах". В границах прибрежных защитных полос наряду с установленными частью 15 настоящей статьи ограничениями запрещаются: 1) распашка земель; 2) размещение отвалов размываемых грунтов; 3) выпас сельскохозяйственных животных и организация для них летних лагерей, ванн. Срок, на который установлена зона: зона с особыми условиями использования территории установлена – бессрочно.; Реестровый номер границы: 50:00-6.2554; Вид объекта реестра границ: Зона с особыми условиями использования территории; Вид зоны по документу: Прибрежная защитная полоса реки Лама в Волоколамском городском округе, городском округе Лотошино Московской области; Тип зоны: Прибрежная защитная полоса</p> | |

| | | |
|---|--|-------------------|
|  | ДОКУМЕНТ ПОДПИСАН ЭЛЕКТРОННОЙ ПОДПИСЬЮ | |
| Сертификат: 00BV056B7401CB38D2B3576ACDC8425108 | Владелец: ФЕДЕРАЛЬНАЯ СЛУЖБА ГОСУДАРСТВЕННОЙ | |
| РЕГИСТРАЦИИ, КАДАСТРА И КАРТОГРАФИИ | Действителен: с 27.06.2023 по 19.09.2024 | инициалы, фамилия |
| полное наименование должности | | |

Выписка из Единого государственного реестра недвижимости об объекте недвижимости

Сведения о частях земельного участка

| | | | |
|--------------------------|--|--|--|
| Земельный участок | | | |
| вид объекта недвижимости | | | |

| | | | |
|----------------------|------------------------------|-------------------|---------------------------|
| Лист № 1 раздела 4.2 | Всего листов раздела 4.2: 86 | Всего разделов: 8 | Всего листов выписки: 115 |
|----------------------|------------------------------|-------------------|---------------------------|

03.05.2024г. № КУВИ-001/2024-120963233

Кадастровый номер: 50:07:0060307:19

Сведения о характерных точках границы части (частей) земельного участка

Учетный номер части: 50:07:0060307:19/1

Система координат МСК-50, зона 1

| Номер точки | Координаты, м | | Описание закрепления на местности | Средняя квадратичная погрешность определения координат характерных точек границ земельного участка, м |
|-------------|---------------|------------|-----------------------------------|---|
| | X | Y | | |
| 1 | 2 | 3 | 4 | 5 |
| 1 | 490869.15 | 1291966.34 | - | - |
| 2 | 490788.97 | 1291960.37 | - | - |
| 3 | 490791.2 | 1291972.53 | - | - |
| 4 | 490801.95 | 1291979.78 | - | - |
| 5 | 490807.6 | 1291982.61 | - | - |
| 6 | 490864.83 | 1291986.86 | - | - |
| 7 | 490934.91 | 1292013.98 | - | - |
| 8 | 490986.29 | 1292033.19 | - | - |
| 9 | 490988.24 | 1292031.19 | - | - |
| 10 | 490993.5 | 1292029.91 | - | - |
| 11 | 491002.84 | 1292030.09 | - | - |
| 12 | 491017.42 | 1292034.28 | - | - |
| 13 | 491029.05 | 1292042.75 | - | - |
| 14 | 491046.13 | 1292055.38 | - | - |
| 15 | 491058.53 | 1292062.03 | - | - |
| 16 | 491068.63 | 1292064.91 | - | - |
| 17 | 491075.59 | 1292065.09 | - | - |
| 18 | 491082 | 1292063.47 | - | - |
| 19 | 491090.69 | 1292059.69 | - | - |
| 20 | 491093.55 | 1292057.64 | - | - |
| 21 | 491055.15 | 1292040 | - | - |



ДОКУМЕНТ ПОДПИСАН
ЭЛЕКТРОННОЙ ПОДПИСЬЮ

Сертификат: 00BV056B7401CB38D2B3576ACDC8425108

Владелец: ФЕДЕРАЛЬНАЯ СЛУЖБА ГОСУДАРСТВЕННОЙ

РЕГИСТРАЦИИ, КАДАСТРА И КАРТОГРАФИИ

Действителен: с 27.06.2023 по 19.09.2024

полное наименование должности

инициалы, фамилия

Земельный участок

вид объекта недвижимости

Лист № 2 раздела 4.2

Всего листов раздела 4.2: 86

Всего разделов: 8

Всего листов выписки: 115

03.05.2024г. № КУВИ-001/2024-120963233

Кадастровый номер:

50:07:0060307:19

| 1 | 2 | 3 | 4 | 5 |
|----|-----------|------------|---|---|
| 22 | 491025.02 | 1292026.08 | - | - |
| 23 | 491016.56 | 1292025.75 | - | - |
| 24 | 491005.2 | 1292019.22 | - | - |
| 25 | 491000.82 | 1292016 | - | - |
| 26 | 490965.98 | 1292002.97 | - | - |
| 27 | 490959.36 | 1292000.88 | - | - |
| 28 | 490957.62 | 1291999.83 | - | - |
| 29 | 490942.42 | 1291994.15 | - | - |
| 1 | 490869.15 | 1291966.34 | - | - |



ДОКУМЕНТ ПОДПИСАН
ЭЛЕКТРОННОЙ ПОДПИСЬЮ

Сертификат: 00ВВ056В7401СВ38D2В3576АСDС8425108

Владелец: ФЕДЕРАЛЬНАЯ СЛУЖБА ГОСУДАРСТВЕННОЙ

РЕГИСТРАЦИИ, КАДАСТРА И КАРТОГРАФИИ

Действителен: с 27.06.2023 по 19.09.2024

полное наименование должности

инициалы, фамилия

Земельный участок

вид объекта недвижимости

Лист № 3 раздела 4.2

Всего листов раздела 4.2: 86

Всего разделов: 8

Всего листов выписки: 115

03.05.2024г. № КУВИ-001/2024-120963233

Кадастровый номер:

50:07:0060307:19

Сведения о характерных точках границы части (частей) земельного участка

Учетный номер части: 50:07:0060307:19/2

Система координат МСК-50, зона 1

| Номер точки | Координаты, м | | Описание закрепления на местности | Средняя квадратичная погрешность определения координат характерных точек границ земельного участка, м |
|-------------|---------------|------------|-----------------------------------|---|
| | X | Y | | |
| 1 | 2 | 3 | 4 | 5 |
| 1 | 490869.15 | 1291966.34 | - | - |
| 2 | 490788.97 | 1291960.37 | - | - |
| 3 | 490791.2 | 1291972.53 | - | - |
| 4 | 490801.95 | 1291979.78 | - | - |
| 5 | 490807.6 | 1291982.61 | - | - |
| 6 | 490864.83 | 1291986.86 | - | - |
| 7 | 490934.91 | 1292013.98 | - | - |
| 8 | 490986.29 | 1292033.19 | - | - |
| 9 | 490988.24 | 1292031.19 | - | - |
| 10 | 490993.5 | 1292029.91 | - | - |
| 11 | 491002.84 | 1292030.09 | - | - |
| 12 | 491017.42 | 1292034.28 | - | - |
| 13 | 491029.05 | 1292042.75 | - | - |
| 14 | 491046.13 | 1292055.38 | - | - |
| 15 | 491058.53 | 1292062.03 | - | - |
| 16 | 491068.63 | 1292064.91 | - | - |
| 17 | 491075.59 | 1292065.09 | - | - |
| 18 | 491082 | 1292063.47 | - | - |
| 19 | 491090.69 | 1292059.69 | - | - |
| 20 | 491093.55 | 1292057.64 | - | - |
| 21 | 491055.15 | 1292040 | - | - |
| 22 | 491025.02 | 1292026.08 | - | - |
| 23 | 491016.56 | 1292025.75 | - | - |
| 24 | 491005.2 | 1292019.22 | - | - |



ДОКУМЕНТ ПОДПИСАН
ЭЛЕКТРОННОЙ ПОДПИСЬЮ

Сертификат: 00ВВ056В7401СВ38Д2В3576АСДС8425108

Владелец: ФЕДЕРАЛЬНАЯ СЛУЖБА ГОСУДАРСТВЕННОЙ

РЕГИСТРАЦИИ, КАДАСТРА И КАРТОГРАФИИ

Действителен: с 27.06.2023 по 19.09.2024

полное наименование должности

инициалы, фамилия

| | | | | |
|--|-----------|------------------------------|------------------|-------------------|
| Земельный участок | | | | |
| вид объекта недвижимости | | | | |
| Лист № 4 раздела 4.2 | | Всего листов раздела 4.2: 86 | | Всего разделов: 8 |
| 03.05.2024г. № КУВИ-001/2024-120963233 | | | | |
| Кадастровый номер: | | | 50:07:0060307:19 | |
| 1 | 2 | 3 | 4 | 5 |
| 25 | 491000.82 | 1292016 | - | - |
| 26 | 490965.98 | 1292002.97 | - | - |
| 27 | 490959.36 | 1292000.88 | - | - |
| 28 | 490957.62 | 1291999.83 | - | - |
| 29 | 490942.42 | 1291994.15 | - | - |
| 1 | 490869.15 | 1291966.34 | - | - |



ДОКУМЕНТ ПОДПИСАН
ЭЛЕКТРОННОЙ ПОДПИСЬЮ

Сертификат: 00ВВ056В7401СВ38D2В3576АСDC8425108

Владелец: ФЕДЕРАЛЬНАЯ СЛУЖБА ГОСУДАРСТВЕННОЙ
РЕГИСТРАЦИИ, КАДАСТРА И КАРТОГРАФИИ
Действителен: с 27.06.2023 по 19.09.2024

полное наименование должности

инициалы, фамилия

Земельный участок

вид объекта недвижимости

Лист № 5 раздела 4.2

Всего листов раздела 4.2: 86

Всего разделов: 8

Всего листов выписки: 115

03.05.2024г. № КУВИ-001/2024-120963233

Кадастровый номер:

50:07:0060307:19

Сведения о характерных точках границы части (частей) земельного участка

Учетный номер части: 50:07:0060307:19/3

Система координат

| Номер точки | Координаты, м | | Описание закрепления на местности | Средняя квадратичная погрешность определения координат характерных точек границ земельного участка, м |
|-------------|---------------|------------|-----------------------------------|---|
| | X | Y | | |
| 1 | 2 | 3 | 4 | 5 |
| 1 | 490773.31 | 1291914.81 | - | - |
| 2 | 490768.81 | 1291907.77 | - | - |
| 3 | 490778.15 | 1291912.62 | - | - |
| 4 | 490780.78 | 1291917.51 | - | - |
| 5 | 490783.75 | 1291921.27 | - | - |
| 6 | 490784.08 | 1291924.05 | - | - |
| 7 | 490783.51 | 1291925.46 | - | - |
| 8 | 490781.75 | 1291925.43 | - | - |
| 9 | 490779.44 | 1291924.81 | - | - |
| 10 | 490776.89 | 1291925.48 | - | - |
| 11 | 490775.57 | 1291927.59 | - | - |
| 12 | 490775.49 | 1291929.56 | - | - |
| 13 | 490778.42 | 1291935.08 | - | - |
| 14 | 490780.66 | 1291937.64 | - | - |
| 15 | 490780.59 | 1291941.27 | - | - |
| 16 | 490781.28 | 1291943.52 | - | - |
| 17 | 490777.78 | 1291939.81 | - | - |
| 18 | 490773.59 | 1291932.56 | - | - |
| 19 | 490773.31 | 1291914.81 | - | - |
| 1 | 490797.56 | 1291976.82 | - | - |
| 2 | 490791.2 | 1291972.53 | - | - |
| 3 | 490787.16 | 1291950.48 | - | - |
| 4 | 490791.29 | 1291950.17 | - | - |
| 5 | 490797.22 | 1291947.39 | - | - |



ДОКУМЕНТ ПОДПИСАН
ЭЛЕКТРОННОЙ ПОДПИСЬЮ

Сертификат: 00ВВ056В7401СВ38Д2В3576АСДС8425108

Владелец: ФЕДЕРАЛЬНАЯ СЛУЖБА ГОСУДАРСТВЕННОЙ

РЕГИСТРАЦИИ, КАДАСТРА И КАРТОГРАФИИ

Действителен: с 27.06.2023 по 19.09.2024

полное наименование должности

инициалы, фамилия

Земельный участок

вид объекта недвижимости

Лист № 6 раздела 4.2

Всего листов раздела 4.2: 86

Всего разделов: 8

Всего листов выписки: 115

03.05.2024г. № КУВИ-001/2024-120963233

Кадастровый номер:

50:07:0060307:19

| 1 | 2 | 3 | 4 | 5 |
|----|-----------|------------|---|---|
| 6 | 490798.22 | 1291948.23 | - | - |
| 7 | 490796.64 | 1291952.88 | - | - |
| 8 | 490797.89 | 1291962.9 | - | - |
| 9 | 490800.22 | 1291966.5 | - | - |
| 10 | 490800.48 | 1291967.95 | - | - |
| 11 | 490798.64 | 1291974.39 | - | - |
| 12 | 490797.56 | 1291976.82 | - | - |
| 1 | 490903.32 | 1290207.76 | - | - |
| 2 | 490905.91 | 1290203.88 | - | - |
| 3 | 490906.8 | 1290209.57 | - | - |
| 4 | 490903.85 | 1290208.21 | - | - |
| 5 | 490903.32 | 1290207.76 | - | - |
| 1 | 490763.86 | 1291900.02 | - | - |
| 2 | 490760.78 | 1291895.16 | - | - |
| 3 | 490760.01 | 1291892.05 | - | - |
| 4 | 490762.48 | 1291893.49 | - | - |
| 5 | 490763.43 | 1291896.05 | - | - |
| 6 | 490763.86 | 1291900.02 | - | - |
| 1 | 490675.44 | 1290454.38 | - | - |
| 2 | 490687.23 | 1290436.41 | - | - |
| 3 | 490705.42 | 1290417.34 | - | - |
| 4 | 490711.93 | 1290412.12 | - | - |
| 5 | 490712.82 | 1290416 | - | - |
| 6 | 490711.85 | 1290423.8 | - | - |
| 7 | 490707.39 | 1290432.33 | - | - |
| 8 | 490702.71 | 1290434.75 | - | - |
| 9 | 490696.04 | 1290441 | - | - |
| 10 | 490693 | 1290447.01 | - | - |
| 11 | 490691.37 | 1290452.11 | - | - |



ДОКУМЕНТ ПОДПИСАН
ЭЛЕКТРОННОЙ ПОДПИСЬЮ

Сертификат: 00ВВ056В7401СВ38D2В3576АСDC8425108

Владелец: ФЕДЕРАЛЬНАЯ СЛУЖБА ГОСУДАРСТВЕННОЙ

РЕГИСТРАЦИИ, КАДАСТРА И КАРТОГРАФИИ

Действителен: с 27.06.2023 по 19.09.2024

полное наименование должности

инициалы, фамилия

Земельный участок

вид объекта недвижимости

Лист № 7 раздела 4.2

Всего листов раздела 4.2: 86

Всего разделов: 8

Всего листов выписки: 115

03.05.2024г. № КУВИ-001/2024-120963233

Кадастровый номер:

50:07:0060307:19

| 1 | 2 | 3 | 4 | 5 |
|----|-----------|------------|---|---|
| 12 | 490683.63 | 1290455.65 | - | - |
| 13 | 490677.39 | 1290455.47 | - | - |
| 14 | 490675.44 | 1290454.38 | - | - |
| 1 | 490744.92 | 1291850.67 | - | - |
| 2 | 490744.7 | 1291850.16 | - | - |
| 3 | 490738.44 | 1291829.31 | - | - |
| 4 | 490732.19 | 1291806.97 | - | - |
| 5 | 490726.53 | 1291784.31 | - | - |
| 6 | 490718.19 | 1291760.78 | - | - |
| 7 | 490711.64 | 1291740.22 | - | - |
| 8 | 490701.52 | 1291719.38 | - | - |
| 9 | 490697.05 | 1291707.16 | - | - |
| 10 | 490691.08 | 1291697.91 | - | - |
| 11 | 490681.25 | 1291686 | - | - |
| 12 | 490663.38 | 1291671.69 | - | - |
| 13 | 490655.33 | 1291662.16 | - | - |
| 14 | 490645.8 | 1291645.78 | - | - |
| 15 | 490632.69 | 1291625.53 | - | - |
| 16 | 490625.55 | 1291611.81 | - | - |
| 17 | 490623.16 | 1291597.5 | - | - |
| 18 | 490619.88 | 1291584.09 | - | - |
| 19 | 490615.7 | 1291571.59 | - | - |
| 20 | 490607.38 | 1291557.59 | - | - |
| 21 | 490596.75 | 1291537 | - | - |
| 22 | 490589.77 | 1291516.47 | - | - |
| 23 | 490578.94 | 1291501.75 | - | - |
| 24 | 490563.14 | 1291479.88 | - | - |
| 25 | 490558.16 | 1291464.94 | - | - |
| 26 | 490554.69 | 1291443.28 | - | - |



ДОКУМЕНТ ПОДПИСАН
ЭЛЕКТРОННОЙ ПОДПИСЬЮ

Сертификат: 00ВВ056В7401СВ38Д2В3576АСДС8425108

Владелец: ФЕДЕРАЛЬНАЯ СЛУЖБА ГОСУДАРСТВЕННОЙ

РЕГИСТРАЦИИ, КАДАСТРА И КАРТОГРАФИИ

Действителен: с 27.06.2023 по 19.09.2024

полное наименование должности

инициалы, фамилия

Земельный участок

вид объекта недвижимости

Лист № 8 раздела 4.2

Всего листов раздела 4.2: 86

Всего разделов: 8

Всего листов выписки: 115

03.05.2024г. № КУВИ-001/2024-120963233

Кадастровый номер:

50:07:0060307:19

| 1 | 2 | 3 | 4 | 5 |
|----|-----------|------------|---|---|
| 27 | 490551.02 | 1291426.41 | - | - |
| 28 | 490537.38 | 1291392.44 | - | - |
| 29 | 490530.45 | 1291370.13 | - | - |
| 30 | 490528.28 | 1291351.28 | - | - |
| 31 | 490528.28 | 1291320.97 | - | - |
| 32 | 490524.81 | 1291308.41 | - | - |
| 33 | 490517.45 | 1291294.56 | - | - |
| 34 | 490512.91 | 1291276.34 | - | - |
| 35 | 490514 | 1291265.31 | - | - |
| 36 | 490520.48 | 1291248.41 | - | - |
| 37 | 490530.67 | 1291238.69 | - | - |
| 38 | 490546.91 | 1291228.28 | - | - |
| 39 | 490561.64 | 1291213.34 | - | - |
| 40 | 490566.7 | 1291207.12 | - | - |
| 41 | 490569.09 | 1291210.68 | - | - |
| 42 | 490569.87 | 1291215.33 | - | - |
| 43 | 490571.47 | 1291219.22 | - | - |
| 44 | 490570.44 | 1291223.07 | - | - |
| 45 | 490573.84 | 1291226.14 | - | - |
| 46 | 490575.54 | 1291227.95 | - | - |
| 47 | 490575.39 | 1291231.03 | - | - |
| 48 | 490574.13 | 1291234.8 | - | - |
| 49 | 490570.68 | 1291236.44 | - | - |
| 50 | 490565.95 | 1291234.69 | - | - |
| 51 | 490562.2 | 1291231.65 | - | - |
| 52 | 490560.53 | 1291231.4 | - | - |
| 53 | 490555.26 | 1291233.46 | - | - |
| 54 | 490551.24 | 1291240.06 | - | - |
| 55 | 490552.23 | 1291244.08 | - | - |



ДОКУМЕНТ ПОДПИСАН
ЭЛЕКТРОННОЙ ПОДПИСЬЮ

Сертификат: 00ВВ056В7401СВ38D2В3576АСDC8425108

Владелец: ФЕДЕРАЛЬНАЯ СЛУЖБА ГОСУДАРСТВЕННОЙ

РЕГИСТРАЦИИ, КАДАСТРА И КАРТОГРАФИИ

Действителен: с 27.06.2023 по 19.09.2024

полное наименование должности

инициалы, фамилия

Земельный участок

вид объекта недвижимости

Лист № 9 раздела 4.2

Всего листов раздела 4.2: 86

Всего разделов: 8

Всего листов выписки: 115

03.05.2024г. № КУВИ-001/2024-120963233

Кадастровый номер:

50:07:0060307:19

| 1 | 2 | 3 | 4 | 5 |
|----|-----------|------------|---|---|
| 56 | 490556.02 | 1291251.59 | - | - |
| 57 | 490557.45 | 1291256.29 | - | - |
| 58 | 490561.39 | 1291263.78 | - | - |
| 59 | 490561.74 | 1291265.64 | - | - |
| 60 | 490557.2 | 1291268.53 | - | - |
| 61 | 490558.59 | 1291270.92 | - | - |
| 62 | 490556.68 | 1291271.67 | - | - |
| 63 | 490552.62 | 1291271.82 | - | - |
| 64 | 490547.32 | 1291274.39 | - | - |
| 65 | 490540.56 | 1291276.79 | - | - |
| 66 | 490537.03 | 1291280.87 | - | - |
| 67 | 490537.24 | 1291284.53 | - | - |
| 68 | 490540.44 | 1291288.7 | - | - |
| 69 | 490549.25 | 1291294.58 | - | - |
| 70 | 490560.4 | 1291294.61 | - | - |
| 71 | 490560.97 | 1291295.44 | - | - |
| 72 | 490561.07 | 1291301.9 | - | - |
| 73 | 490560.11 | 1291306.32 | - | - |
| 74 | 490554.19 | 1291310.56 | - | - |
| 75 | 490553.23 | 1291312.28 | - | - |
| 76 | 490554.83 | 1291314.5 | - | - |
| 77 | 490558.59 | 1291315.75 | - | - |
| 78 | 490564.7 | 1291313.74 | - | - |
| 79 | 490571.26 | 1291314.73 | - | - |
| 80 | 490574.85 | 1291315.7 | - | - |
| 81 | 490575.14 | 1291318.44 | - | - |
| 82 | 490573.71 | 1291322.23 | - | - |
| 83 | 490565.65 | 1291336.28 | - | - |
| 84 | 490567.21 | 1291347.36 | - | - |



ДОКУМЕНТ ПОДПИСАН
ЭЛЕКТРОННОЙ ПОДПИСЬЮ

Сертификат: 00ВВ056В7401СВ38D2В3576АСDC8425108

Владелец: ФЕДЕРАЛЬНАЯ СЛУЖБА ГОСУДАРСТВЕННОЙ

РЕГИСТРАЦИИ, КАДАСТРА И КАРТОГРАФИИ

Действителен: с 27.06.2023 по 19.09.2024

полное наименование должности

инициалы, фамилия

Земельный участок

вид объекта недвижимости

Лист № 10 раздела 4.2

Всего листов раздела 4.2: 86

Всего разделов: 8

Всего листов выписки: 115

03.05.2024г. № КУВИ-001/2024-120963233

Кадастровый номер:

50:07:0060307:19

| 1 | 2 | 3 | 4 | 5 |
|-----|-----------|------------|---|---|
| 85 | 490576.83 | 1291355.05 | - | - |
| 86 | 490578.28 | 1291357.42 | - | - |
| 87 | 490577.09 | 1291360.66 | - | - |
| 88 | 490572.2 | 1291363.45 | - | - |
| 89 | 490567.54 | 1291366.71 | - | - |
| 90 | 490564.41 | 1291372.02 | - | - |
| 91 | 490566.25 | 1291380.6 | - | - |
| 92 | 490568.46 | 1291384.6 | - | - |
| 93 | 490570.08 | 1291392.2 | - | - |
| 94 | 490571.04 | 1291400.86 | - | - |
| 95 | 490571.38 | 1291411.39 | - | - |
| 96 | 490572.33 | 1291413.87 | - | - |
| 97 | 490578.38 | 1291417.24 | - | - |
| 98 | 490578.79 | 1291418.43 | - | - |
| 99 | 490578.39 | 1291429.62 | - | - |
| 100 | 490579 | 1291431.13 | - | - |
| 101 | 490584.89 | 1291434.92 | - | - |
| 102 | 490586.4 | 1291438.69 | - | - |
| 103 | 490585.45 | 1291445.73 | - | - |
| 104 | 490583.09 | 1291456.21 | - | - |
| 105 | 490583.91 | 1291458.08 | - | - |
| 106 | 490587.18 | 1291460.55 | - | - |
| 107 | 490591.19 | 1291457.83 | - | - |
| 108 | 490593.91 | 1291450.64 | - | - |
| 109 | 490595.41 | 1291449.91 | - | - |
| 110 | 490599.37 | 1291457.62 | - | - |
| 111 | 490601.3 | 1291459.96 | - | - |
| 112 | 490605.91 | 1291460.14 | - | - |
| 113 | 490609.34 | 1291456.74 | - | - |



ДОКУМЕНТ ПОДПИСАН
ЭЛЕКТРОННОЙ ПОДПИСЬЮ

Сертификат: 00ВВ056В7401СВ38Д2В3576АСДС8425108

Владелец: ФЕДЕРАЛЬНАЯ СЛУЖБА ГОСУДАРСТВЕННОЙ

РЕГИСТРАЦИИ, КАДАСТРА И КАРТОГРАФИИ

Действителен: с 27.06.2023 по 19.09.2024

полное наименование должности

инициалы, фамилия

Земельный участок

вид объекта недвижимости

Лист № 11 раздела 4.2

Всего листов раздела 4.2: 86

Всего разделов: 8

Всего листов выписки: 115

03.05.2024г. № КУВИ-001/2024-120963233

Кадастровый номер:

50:07:0060307:19

| 1 | 2 | 3 | 4 | 5 |
|-----|-----------|------------|---|---|
| 114 | 490614.69 | 1291455.38 | - | - |
| 115 | 490618.59 | 1291456.68 | - | - |
| 116 | 490620.09 | 1291459.29 | - | - |
| 117 | 490618.27 | 1291467.04 | - | - |
| 118 | 490610.84 | 1291468.88 | - | - |
| 119 | 490607.17 | 1291473.07 | - | - |
| 120 | 490607.02 | 1291476.32 | - | - |
| 121 | 490609.48 | 1291479.75 | - | - |
| 122 | 490617.19 | 1291481.96 | - | - |
| 123 | 490620.24 | 1291483.45 | - | - |
| 124 | 490621.27 | 1291485.14 | - | - |
| 125 | 490619.86 | 1291489.07 | - | - |
| 126 | 490616.55 | 1291494.85 | - | - |
| 127 | 490617.51 | 1291497.78 | - | - |
| 128 | 490625.89 | 1291501.87 | - | - |
| 129 | 490627.62 | 1291503.79 | - | - |
| 130 | 490628.03 | 1291507.82 | - | - |
| 131 | 490624.82 | 1291511.77 | - | - |
| 132 | 490617.9 | 1291518.64 | - | - |
| 133 | 490615.57 | 1291525.31 | - | - |
| 134 | 490617.52 | 1291530.98 | - | - |
| 135 | 490622.21 | 1291532.35 | - | - |
| 136 | 490624.85 | 1291530.97 | - | - |
| 137 | 490629.58 | 1291528.59 | - | - |
| 138 | 490634.4 | 1291524.91 | - | - |
| 139 | 490635.88 | 1291525.35 | - | - |
| 140 | 490640.27 | 1291529.87 | - | - |
| 141 | 490644.8 | 1291529.99 | - | - |
| 142 | 490647.88 | 1291532.75 | - | - |



ДОКУМЕНТ ПОДПИСАН
ЭЛЕКТРОННОЙ ПОДПИСЬЮ

Сертификат: 00ВВ056В7401СВ38D2В3576АСDC8425108

Владелец: ФЕДЕРАЛЬНАЯ СЛУЖБА ГОСУДАРСТВЕННОЙ

РЕГИСТРАЦИИ, КАДАСТРА И КАРТОГРАФИИ

Действителен: с 27.06.2023 по 19.09.2024

полное наименование должности

инициалы, фамилия

Земельный участок

вид объекта недвижимости

Лист № 12 раздела 4.2

Всего листов раздела 4.2: 86

Всего разделов: 8

Всего листов выписки: 115

03.05.2024г. № КУВИ-001/2024-120963233

Кадастровый номер:

50:07:0060307:19

| 1 | 2 | 3 | 4 | 5 |
|-----|-----------|------------|---|---|
| 143 | 490648.21 | 1291534.74 | - | - |
| 144 | 490646.8 | 1291541.5 | - | - |
| 145 | 490647.39 | 1291548.2 | - | - |
| 146 | 490648.67 | 1291555.22 | - | - |
| 147 | 490651.36 | 1291559.42 | - | - |
| 148 | 490654.2 | 1291560.04 | - | - |
| 149 | 490655.89 | 1291561.1 | - | - |
| 150 | 490657.28 | 1291562.83 | - | - |
| 151 | 490661.01 | 1291563.72 | - | - |
| 152 | 490665.01 | 1291563.02 | - | - |
| 153 | 490667.93 | 1291562.24 | - | - |
| 154 | 490670.25 | 1291560.79 | - | - |
| 155 | 490674.37 | 1291560.01 | - | - |
| 156 | 490679.63 | 1291559.66 | - | - |
| 157 | 490682.67 | 1291559.39 | - | - |
| 158 | 490683.83 | 1291560.42 | - | - |
| 159 | 490684.09 | 1291562.04 | - | - |
| 160 | 490683.34 | 1291563.2 | - | - |
| 161 | 490678.34 | 1291564.76 | - | - |
| 162 | 490674.46 | 1291565.55 | - | - |
| 163 | 490670.3 | 1291566.5 | - | - |
| 164 | 490666.69 | 1291569.37 | - | - |
| 165 | 490663.46 | 1291572.99 | - | - |
| 166 | 490661.86 | 1291575.82 | - | - |
| 167 | 490662.86 | 1291579.22 | - | - |
| 168 | 490664.97 | 1291581.41 | - | - |
| 169 | 490667.83 | 1291582.25 | - | - |
| 170 | 490670.77 | 1291581.57 | - | - |
| 171 | 490677.21 | 1291577.95 | - | - |



ДОКУМЕНТ ПОДПИСАН
ЭЛЕКТРОННОЙ ПОДПИСЬЮ

Сертификат: 00ВВ056В7401СВ38D2В3576АСDC8425108

Владелец: ФЕДЕРАЛЬНАЯ СЛУЖБА ГОСУДАРСТВЕННОЙ

РЕГИСТРАЦИИ, КАДАСТРА И КАРТОГРАФИИ

Действителен: с 27.06.2023 по 19.09.2024

полное наименование должности

инициалы, фамилия

Земельный участок

вид объекта недвижимости

Лист № 13 раздела 4.2

Всего листов раздела 4.2: 86

Всего разделов: 8

Всего листов выписки: 115

03.05.2024г. № КУВИ-001/2024-120963233

Кадастровый номер:

50:07:0060307:19

| 1 | 2 | 3 | 4 | 5 |
|-----|-----------|------------|---|---|
| 172 | 490679.4 | 1291577.24 | - | - |
| 173 | 490680.38 | 1291578.69 | - | - |
| 174 | 490679.96 | 1291580.44 | - | - |
| 175 | 490676.67 | 1291584.92 | - | - |
| 176 | 490676.71 | 1291587.49 | - | - |
| 177 | 490678.08 | 1291590.58 | - | - |
| 178 | 490679.13 | 1291595.15 | - | - |
| 179 | 490682.8 | 1291598.77 | - | - |
| 180 | 490684.37 | 1291598.88 | - | - |
| 181 | 490689.47 | 1291595.64 | - | - |
| 182 | 490692.32 | 1291590.19 | - | - |
| 183 | 490693.51 | 1291588.89 | - | - |
| 184 | 490694.67 | 1291589.35 | - | - |
| 185 | 490695.74 | 1291591.42 | - | - |
| 186 | 490697.23 | 1291598.57 | - | - |
| 187 | 490700.2 | 1291601.11 | - | - |
| 188 | 490705.26 | 1291602.33 | - | - |
| 189 | 490706.37 | 1291604.02 | - | - |
| 190 | 490708.04 | 1291609.85 | - | - |
| 191 | 490706.79 | 1291616.75 | - | - |
| 192 | 490704.95 | 1291617.77 | - | - |
| 193 | 490702.78 | 1291617.63 | - | - |
| 194 | 490699.64 | 1291616.73 | - | - |
| 195 | 490695.51 | 1291612.03 | - | - |
| 196 | 490692.34 | 1291610.3 | - | - |
| 197 | 490688.96 | 1291610.01 | - | - |
| 198 | 490686.64 | 1291611.08 | - | - |
| 199 | 490685.82 | 1291614.79 | - | - |
| 200 | 490688.22 | 1291619.46 | - | - |



ДОКУМЕНТ ПОДПИСАН
ЭЛЕКТРОННОЙ ПОДПИСЬЮ

Сертификат: 00ВВ056В7401СВ38Д2В3576АСДС8425108

Владелец: ФЕДЕРАЛЬНАЯ СЛУЖБА ГОСУДАРСТВЕННОЙ

РЕГИСТРАЦИИ, КАДАСТРА И КАРТОГРАФИИ

Действителен: с 27.06.2023 по 19.09.2024

полное наименование должности

инициалы, фамилия

Земельный участок

вид объекта недвижимости

Лист № 14 раздела 4.2

Всего листов раздела 4.2: 86

Всего разделов: 8

Всего листов выписки: 115

03.05.2024г. № КУВИ-001/2024-120963233

Кадастровый номер:

50:07:0060307:19

| 1 | 2 | 3 | 4 | 5 |
|-----|-----------|------------|---|---|
| 201 | 490694.1 | 1291626.78 | - | - |
| 202 | 490698.99 | 1291633.72 | - | - |
| 203 | 490699.67 | 1291637.68 | - | - |
| 204 | 490702.84 | 1291640.43 | - | - |
| 205 | 490710.33 | 1291640.3 | - | - |
| 206 | 490713.64 | 1291642.03 | - | - |
| 207 | 490715.58 | 1291646.77 | - | - |
| 208 | 490712 | 1291654.69 | - | - |
| 209 | 490709.28 | 1291660.82 | - | - |
| 210 | 490709.66 | 1291662.95 | - | - |
| 211 | 490713.32 | 1291665.63 | - | - |
| 212 | 490715.44 | 1291665.15 | - | - |
| 213 | 490717.23 | 1291664.07 | - | - |
| 214 | 490720.9 | 1291659.42 | - | - |
| 215 | 490725.52 | 1291653.27 | - | - |
| 216 | 490728.05 | 1291653.25 | - | - |
| 217 | 490730.79 | 1291656.85 | - | - |
| 218 | 490732.22 | 1291664.12 | - | - |
| 219 | 490727.67 | 1291681.05 | - | - |
| 220 | 490727.32 | 1291691.53 | - | - |
| 221 | 490723.99 | 1291700.68 | - | - |
| 222 | 490723.39 | 1291707.57 | - | - |
| 223 | 490721.9 | 1291712.15 | - | - |
| 224 | 490722.04 | 1291713.7 | - | - |
| 225 | 490724.72 | 1291715.21 | - | - |
| 226 | 490732.24 | 1291713.37 | - | - |
| 227 | 490736.49 | 1291710.7 | - | - |
| 228 | 490737.99 | 1291705.7 | - | - |
| 229 | 490741.6 | 1291704.34 | - | - |



ДОКУМЕНТ ПОДПИСАН
ЭЛЕКТРОННОЙ ПОДПИСЬЮ

Сертификат: 00ВВ056В7401СВ38Д2В3576АСДС8425108

Владелец: ФЕДЕРАЛЬНАЯ СЛУЖБА ГОСУДАРСТВЕННОЙ

РЕГИСТРАЦИИ, КАДАСТРА И КАРТОГРАФИИ

Действителен: с 27.06.2023 по 19.09.2024

полное наименование должности

инициалы, фамилия

Земельный участок

вид объекта недвижимости

Лист № 15 раздела 4.2

Всего листов раздела 4.2: 86

Всего разделов: 8

Всего листов выписки: 115

03.05.2024г. № КУВИ-001/2024-120963233

Кадастровый номер:

50:07:0060307:19

| 1 | 2 | 3 | 4 | 5 |
|-----|-----------|------------|---|---|
| 230 | 490745.32 | 1291704.86 | - | - |
| 231 | 490746.81 | 1291708.12 | - | - |
| 232 | 490746.64 | 1291710.62 | - | - |
| 233 | 490744.75 | 1291718.99 | - | - |
| 234 | 490744.65 | 1291725.47 | - | - |
| 235 | 490745.75 | 1291727.02 | - | - |
| 236 | 490752.52 | 1291727.9 | - | - |
| 237 | 490755.18 | 1291732.58 | - | - |
| 238 | 490761.33 | 1291746.44 | - | - |
| 239 | 490762.92 | 1291748.3 | - | - |
| 240 | 490762.87 | 1291749.48 | - | - |
| 241 | 490762.19 | 1291752.49 | - | - |
| 242 | 490760.93 | 1291757.12 | - | - |
| 243 | 490761.36 | 1291759.46 | - | - |
| 244 | 490759.82 | 1291762.46 | - | - |
| 245 | 490757.99 | 1291764.15 | - | - |
| 246 | 490755 | 1291763.14 | - | - |
| 247 | 490753.02 | 1291760.95 | - | - |
| 248 | 490749.51 | 1291759.96 | - | - |
| 249 | 490747.95 | 1291760.53 | - | - |
| 250 | 490746.9 | 1291762.89 | - | - |
| 251 | 490747.01 | 1291773.03 | - | - |
| 252 | 490748.79 | 1291780.34 | - | - |
| 253 | 490751.04 | 1291782.26 | - | - |
| 254 | 490752.16 | 1291783.49 | - | - |
| 255 | 490752.03 | 1291785.21 | - | - |
| 256 | 490749.73 | 1291787.65 | - | - |
| 257 | 490745.05 | 1291788.93 | - | - |
| 258 | 490743.36 | 1291791.23 | - | - |



ДОКУМЕНТ ПОДПИСАН
ЭЛЕКТРОННОЙ ПОДПИСЬЮ

Сертификат: 00ВВ056В7401СВ38D2В3576АСDС8425108

Владелец: ФЕДЕРАЛЬНАЯ СЛУЖБА ГОСУДАРСТВЕННОЙ

РЕГИСТРАЦИИ, КАДАСТРА И КАРТОГРАФИИ

Действителен: с 27.06.2023 по 19.09.2024

полное наименование должности

инициалы, фамилия

Земельный участок

вид объекта недвижимости

Лист № 16 раздела 4.2

Всего листов раздела 4.2: 86

Всего разделов: 8

Всего листов выписки: 115

03.05.2024г. № КУВИ-001/2024-120963233

Кадастровый номер:

50:07:0060307:19

| 1 | 2 | 3 | 4 | 5 |
|-----|-----------|------------|---|---|
| 259 | 490744.67 | 1291795.58 | - | - |
| 260 | 490755.41 | 1291803.95 | - | - |
| 261 | 490760.3 | 1291804.17 | - | - |
| 262 | 490762.88 | 1291806.48 | - | - |
| 263 | 490765.66 | 1291810.88 | - | - |
| 264 | 490767.04 | 1291813.21 | - | - |
| 265 | 490766.72 | 1291815.5 | - | - |
| 266 | 490758.59 | 1291822.06 | - | - |
| 267 | 490756.79 | 1291824.7 | - | - |
| 268 | 490756.5 | 1291827.02 | - | - |
| 269 | 490759.1 | 1291831.47 | - | - |
| 270 | 490762.42 | 1291835.44 | - | - |
| 271 | 490762.56 | 1291839.87 | - | - |
| 272 | 490760.5 | 1291843.35 | - | - |
| 273 | 490745.27 | 1291850.02 | - | - |
| 274 | 490744.92 | 1291850.67 | - | - |
| 1 | 490647.44 | 1290484.54 | - | - |
| 2 | 490648.69 | 1290482.09 | - | - |
| 3 | 490666.76 | 1290465.67 | - | - |
| 4 | 490667.46 | 1290467.92 | - | - |
| 5 | 490667.6 | 1290469.81 | - | - |
| 6 | 490662.15 | 1290475.63 | - | - |
| 7 | 490660.24 | 1290482.71 | - | - |
| 8 | 490659.31 | 1290485.72 | - | - |
| 9 | 490657.3 | 1290487.22 | - | - |
| 10 | 490651.17 | 1290484.94 | - | - |
| 11 | 490647.44 | 1290484.54 | - | - |
| 1 | 490624.41 | 1290575.13 | - | - |
| 2 | 490619.23 | 1290556.16 | - | - |



ДОКУМЕНТ ПОДПИСАН
ЭЛЕКТРОННОЙ ПОДПИСЬЮ

Сертификат: 00ВВ056В7401СВ38Д2В3576АСДС8425108

Владелец: ФЕДЕРАЛЬНАЯ СЛУЖБА ГОСУДАРСТВЕННОЙ

РЕГИСТРАЦИИ, КАДАСТРА И КАРТОГРАФИИ

Действителен: с 27.06.2023 по 19.09.2024

полное наименование должности

инициалы, фамилия

Земельный участок

вид объекта недвижимости

Лист № 17 раздела 4.2

Всего листов раздела 4.2: 86

Всего разделов: 8

Всего листов выписки: 115

03.05.2024г. № КУВИ-001/2024-120963233

Кадастровый номер:

50:07:0060307:19

| 1 | 2 | 3 | 4 | 5 |
|----|-----------|------------|---|---|
| 3 | 490617.94 | 1290540.78 | - | - |
| 4 | 490624.22 | 1290519.34 | - | - |
| 5 | 490631.98 | 1290509.85 | - | - |
| 6 | 490634.08 | 1290512.04 | - | - |
| 7 | 490640.04 | 1290520.42 | - | - |
| 8 | 490639.87 | 1290522.23 | - | - |
| 9 | 490632.03 | 1290525.36 | - | - |
| 10 | 490629.76 | 1290527.65 | - | - |
| 11 | 490629.61 | 1290529.6 | - | - |
| 12 | 490636.33 | 1290537.64 | - | - |
| 13 | 490638.84 | 1290546.65 | - | - |
| 14 | 490637.15 | 1290554.71 | - | - |
| 15 | 490635.55 | 1290556.7 | - | - |
| 16 | 490631.79 | 1290556.39 | - | - |
| 17 | 490629.27 | 1290559.02 | - | - |
| 18 | 490630.91 | 1290568.42 | - | - |
| 19 | 490629.9 | 1290573.67 | - | - |
| 20 | 490624.78 | 1290574.99 | - | - |
| 21 | 490624.41 | 1290575.13 | - | - |
| 1 | 490611.54 | 1291164.78 | - | - |
| 2 | 490613.61 | 1291162.88 | - | - |
| 3 | 490626.59 | 1291142.75 | - | - |
| 4 | 490643.92 | 1291113.94 | - | - |
| 5 | 490656.91 | 1291099.66 | - | - |
| 6 | 490674.37 | 1291080.32 | - | - |
| 7 | 490675.37 | 1291082.68 | - | - |
| 8 | 490676.25 | 1291090.5 | - | - |
| 9 | 490669.82 | 1291101.13 | - | - |
| 10 | 490665.12 | 1291110.93 | - | - |



ДОКУМЕНТ ПОДПИСАН
ЭЛЕКТРОННОЙ ПОДПИСЬЮ

Сертификат: 00ВВ056В7401СВ38Д2В3576АСДС8425108

Владелец: ФЕДЕРАЛЬНАЯ СЛУЖБА ГОСУДАРСТВЕННОЙ

РЕГИСТРАЦИИ, КАДАСТРА И КАРТОГРАФИИ

Действителен: с 27.06.2023 по 19.09.2024

полное наименование должности

инициалы, фамилия

Земельный участок

вид объекта недвижимости

Лист № 18 раздела 4.2

Всего листов раздела 4.2: 86

Всего разделов: 8

Всего листов выписки: 115

03.05.2024г. № КУВИ-001/2024-120963233

Кадастровый номер:

50:07:0060307:19

| 1 | 2 | 3 | 4 | 5 |
|----|-----------|------------|---|---|
| 11 | 490664.88 | 1291114.18 | - | - |
| 12 | 490668 | 1291118.52 | - | - |
| 13 | 490669.71 | 1291121.32 | - | - |
| 14 | 490670.08 | 1291127.55 | - | - |
| 15 | 490669.54 | 1291131.36 | - | - |
| 16 | 490668.26 | 1291132.01 | - | - |
| 17 | 490666.36 | 1291131.66 | - | - |
| 18 | 490661.09 | 1291128.55 | - | - |
| 19 | 490657.26 | 1291127.02 | - | - |
| 20 | 490654.5 | 1291127.3 | - | - |
| 21 | 490638.77 | 1291136.3 | - | - |
| 22 | 490638.11 | 1291137.38 | - | - |
| 23 | 490639.54 | 1291142.67 | - | - |
| 24 | 490644.49 | 1291146.64 | - | - |
| 25 | 490652.63 | 1291148.1 | - | - |
| 26 | 490653.48 | 1291148.69 | - | - |
| 27 | 490653.58 | 1291150.07 | - | - |
| 28 | 490646.17 | 1291160.82 | - | - |
| 29 | 490642.88 | 1291163.33 | - | - |
| 30 | 490637.69 | 1291162.54 | - | - |
| 31 | 490634.9 | 1291160.69 | - | - |
| 32 | 490631.75 | 1291159.64 | - | - |
| 33 | 490628.9 | 1291160.42 | - | - |
| 34 | 490627.48 | 1291160.22 | - | - |
| 35 | 490626.72 | 1291159.3 | - | - |
| 36 | 490625.22 | 1291158.72 | - | - |
| 37 | 490623.62 | 1291159.38 | - | - |
| 38 | 490622.92 | 1291162.17 | - | - |
| 39 | 490619.46 | 1291165.66 | - | - |



ДОКУМЕНТ ПОДПИСАН
ЭЛЕКТРОННОЙ ПОДПИСЬЮ

Сертификат: 00ВВ056В7401СВ38Д2В3576АСDC8425108

Владелец: ФЕДЕРАЛЬНАЯ СЛУЖБА ГОСУДАРСТВЕННОЙ

РЕГИСТРАЦИИ, КАДАСТРА И КАРТОГРАФИИ

Действителен: с 27.06.2023 по 19.09.2024

полное наименование должности

инициалы, фамилия

Земельный участок

вид объекта недвижимости

Лист № 19 раздела 4.2

Всего листов раздела 4.2: 86

Всего разделов: 8

Всего листов выписки: 115

03.05.2024г. № КУВИ-001/2024-120963233

Кадастровый номер:

50:07:0060307:19

| 1 | 2 | 3 | 4 | 5 |
|----|-----------|------------|---|---|
| 40 | 490617.44 | 1291170.73 | - | - |
| 41 | 490616.84 | 1291173.07 | - | - |
| 42 | 490615.18 | 1291173.88 | - | - |
| 43 | 490613.71 | 1291173.36 | - | - |
| 44 | 490612.77 | 1291171.66 | - | - |
| 45 | 490612.82 | 1291167.54 | - | - |
| 46 | 490612.45 | 1291165.64 | - | - |
| 47 | 490611.54 | 1291164.78 | - | - |
| 1 | 490741.9 | 1290935.61 | - | - |
| 2 | 490740.16 | 1290916.93 | - | - |
| 3 | 490741.17 | 1290917.16 | - | - |
| 4 | 490746.21 | 1290921.51 | - | - |
| 5 | 490747.29 | 1290923.68 | - | - |
| 6 | 490748.23 | 1290933.26 | - | - |
| 7 | 490747.62 | 1290934.29 | - | - |
| 8 | 490741.9 | 1290935.61 | - | - |
| 1 | 490686.97 | 1291067.56 | - | - |
| 2 | 490694.79 | 1291061.32 | - | - |
| 3 | 490693.81 | 1291064.9 | - | - |
| 4 | 490691.81 | 1291067.63 | - | - |
| 5 | 490688.02 | 1291067.79 | - | - |
| 6 | 490686.97 | 1291067.56 | - | - |
| 1 | 490690.64 | 1290762.18 | - | - |
| 2 | 490689.59 | 1290759.03 | - | - |
| 3 | 490675.75 | 1290722.44 | - | - |
| 4 | 490672.94 | 1290708.38 | - | - |
| 5 | 490663.84 | 1290686.06 | - | - |
| 6 | 490654.75 | 1290675.47 | - | - |
| 7 | 490638.5 | 1290664.19 | - | - |



ДОКУМЕНТ ПОДПИСАН
ЭЛЕКТРОННОЙ ПОДПИСЬЮ

Сертификат: 00ВВ056В7401СВ38Д2В3576АСДС8425108

Владелец: ФЕДЕРАЛЬНАЯ СЛУЖБА ГОСУДАРСТВЕННОЙ

РЕГИСТРАЦИИ, КАДАСТРА И КАРТОГРАФИИ

Действителен: с 27.06.2023 по 19.09.2024

полное наименование должности

инициалы, фамилия

Земельный участок

вид объекта недвижимости

Лист № 20 раздела 4.2

Всего листов раздела 4.2: 86

Всего разделов: 8

Всего листов выписки: 115

03.05.2024г. № КУВИ-001/2024-120963233

Кадастровый номер:

50:07:0060307:19

| 1 | 2 | 3 | 4 | 5 |
|----|-----------|------------|---|---|
| 8 | 490629.41 | 1290653.59 | - | - |
| 9 | 490625.94 | 1290636.91 | - | - |
| 10 | 490628.55 | 1290617.66 | - | - |
| 11 | 490628.77 | 1290601.19 | - | - |
| 12 | 490627.63 | 1290590.44 | - | - |
| 13 | 490629.33 | 1290590.46 | - | - |
| 14 | 490636.5 | 1290589.55 | - | - |
| 15 | 490641.29 | 1290587.82 | - | - |
| 16 | 490643.08 | 1290584.78 | - | - |
| 17 | 490644.31 | 1290578.76 | - | - |
| 18 | 490644.78 | 1290573.79 | - | - |
| 19 | 490647.17 | 1290573.24 | - | - |
| 20 | 490649.49 | 1290575.65 | - | - |
| 21 | 490650.51 | 1290580.73 | - | - |
| 22 | 490660.28 | 1290589.25 | - | - |
| 23 | 490663.15 | 1290590.8 | - | - |
| 24 | 490665.59 | 1290590.54 | - | - |
| 25 | 490667.73 | 1290587.97 | - | - |
| 26 | 490668.79 | 1290583.9 | - | - |
| 27 | 490668.17 | 1290576.08 | - | - |
| 28 | 490671.8 | 1290572 | - | - |
| 29 | 490676.19 | 1290572.47 | - | - |
| 30 | 490678.62 | 1290574.71 | - | - |
| 31 | 490680.15 | 1290585.86 | - | - |
| 32 | 490679.67 | 1290587.6 | - | - |
| 33 | 490674.31 | 1290588.68 | - | - |
| 34 | 490672.65 | 1290590.71 | - | - |
| 35 | 490672.11 | 1290599.66 | - | - |
| 36 | 490675.13 | 1290604.6 | - | - |



ДОКУМЕНТ ПОДПИСАН
ЭЛЕКТРОННОЙ ПОДПИСЬЮ

Сертификат: 00ВВ056В7401СВ38D2В3576АСDС8425108

Владелец: ФЕДЕРАЛЬНАЯ СЛУЖБА ГОСУДАРСТВЕННОЙ

РЕГИСТРАЦИИ, КАДАСТРА И КАРТОГРАФИИ

Действителен: с 27.06.2023 по 19.09.2024

полное наименование должности

инициалы, фамилия

Земельный участок

вид объекта недвижимости

Лист № 21 раздела 4.2

Всего листов раздела 4.2: 86

Всего разделов: 8

Всего листов выписки: 115

03.05.2024г. № КУВИ-001/2024-120963233

Кадастровый номер:

50:07:0060307:19

| 1 | 2 | 3 | 4 | 5 |
|----|-----------|------------|---|---|
| 37 | 490680.57 | 1290606.45 | - | - |
| 38 | 490684.44 | 1290606.59 | - | - |
| 39 | 490685.4 | 1290608.5 | - | - |
| 40 | 490684.2 | 1290611.96 | - | - |
| 41 | 490679.44 | 1290618.21 | - | - |
| 42 | 490679.96 | 1290623.7 | - | - |
| 43 | 490682.26 | 1290627.3 | - | - |
| 44 | 490685.62 | 1290628.44 | - | - |
| 45 | 490691.7 | 1290634.48 | - | - |
| 46 | 490695.71 | 1290635.52 | - | - |
| 47 | 490699.87 | 1290632.69 | - | - |
| 48 | 490704.24 | 1290632.42 | - | - |
| 49 | 490705.15 | 1290633.83 | - | - |
| 50 | 490703.84 | 1290642.25 | - | - |
| 51 | 490697.17 | 1290646.58 | - | - |
| 52 | 490694.53 | 1290647.57 | - | - |
| 53 | 490693.59 | 1290651.57 | - | - |
| 54 | 490694.66 | 1290654.27 | - | - |
| 55 | 490697.15 | 1290653.56 | - | - |
| 56 | 490703.85 | 1290657.03 | - | - |
| 57 | 490704.4 | 1290658.82 | - | - |
| 58 | 490703.14 | 1290666.78 | - | - |
| 59 | 490703.42 | 1290670.52 | - | - |
| 60 | 490706.31 | 1290679.32 | - | - |
| 61 | 490709.28 | 1290682.62 | - | - |
| 62 | 490713.51 | 1290682.41 | - | - |
| 63 | 490718.81 | 1290682.97 | - | - |
| 64 | 490719.76 | 1290684.01 | - | - |
| 65 | 490719.68 | 1290685.05 | - | - |



ДОКУМЕНТ ПОДПИСАН
ЭЛЕКТРОННОЙ ПОДПИСЬЮ

Сертификат: 00ВВ056В7401СВ38D2В3576АСDС8425108

Владелец: ФЕДЕРАЛЬНАЯ СЛУЖБА ГОСУДАРСТВЕННОЙ

РЕГИСТРАЦИИ, КАДАСТРА И КАРТОГРАФИИ

Действителен: с 27.06.2023 по 19.09.2024

полное наименование должности

инициалы, фамилия

Земельный участок

вид объекта недвижимости

Лист № 22 раздела 4.2

Всего листов раздела 4.2: 86

Всего разделов: 8

Всего листов выписки: 115

03.05.2024г. № КУВИ-001/2024-120963233

Кадастровый номер:

50:07:0060307:19

| 1 | 2 | 3 | 4 | 5 |
|----|-----------|------------|---|---|
| 66 | 490715.85 | 1290688.93 | - | - |
| 67 | 490710.45 | 1290690.81 | - | - |
| 68 | 490708.01 | 1290693.81 | - | - |
| 69 | 490707.31 | 1290696.46 | - | - |
| 70 | 490712.38 | 1290707.59 | - | - |
| 71 | 490719.46 | 1290717.12 | - | - |
| 72 | 490723.14 | 1290721.15 | - | - |
| 73 | 490726.72 | 1290723.82 | - | - |
| 74 | 490727.04 | 1290724.95 | - | - |
| 75 | 490726.77 | 1290730.07 | - | - |
| 76 | 490727.85 | 1290737.01 | - | - |
| 77 | 490725.61 | 1290739.37 | - | - |
| 78 | 490722.39 | 1290738.47 | - | - |
| 79 | 490709.45 | 1290731.58 | - | - |
| 80 | 490705.89 | 1290731.22 | - | - |
| 81 | 490699.66 | 1290734.27 | - | - |
| 82 | 490698.85 | 1290736.52 | - | - |
| 83 | 490701.4 | 1290740.22 | - | - |
| 84 | 490700.95 | 1290741.79 | - | - |
| 85 | 490689.36 | 1290744.01 | - | - |
| 86 | 490686.74 | 1290748.01 | - | - |
| 87 | 490688.45 | 1290753.51 | - | - |
| 88 | 490692.27 | 1290756.03 | - | - |
| 89 | 490692.94 | 1290757.64 | - | - |
| 90 | 490692.61 | 1290760.08 | - | - |
| 91 | 490690.64 | 1290762.18 | - | - |
| 1 | 490709.92 | 1291049.13 | - | - |
| 2 | 490714.58 | 1291045.31 | - | - |
| 3 | 490714.11 | 1291046.38 | - | - |



ДОКУМЕНТ ПОДПИСАН
ЭЛЕКТРОННОЙ ПОДПИСЬЮ

Сертификат: 00ВВ056В7401СВ38D2В3576АСDС8425108

Владелец: ФЕДЕРАЛЬНАЯ СЛУЖБА ГОСУДАРСТВЕННОЙ

РЕГИСТРАЦИИ, КАДАСТРА И КАРТОГРАФИИ

Действителен: с 27.06.2023 по 19.09.2024

полное наименование должности

инициалы, фамилия

Земельный участок

вид объекта недвижимости

Лист № 23 раздела 4.2

Всего листов раздела 4.2: 86

Всего разделов: 8

Всего листов выписки: 115

03.05.2024г. № КУВИ-001/2024-120963233

Кадастровый номер:

50:07:0060307:19

| 1 | 2 | 3 | 4 | 5 |
|----|-----------|------------|---|---|
| 4 | 490711.94 | 1291048.65 | - | - |
| 5 | 490710.09 | 1291049.22 | - | - |
| 6 | 490709.92 | 1291049.13 | - | - |
| 1 | 490723.58 | 1291035.73 | - | - |
| 2 | 490725.66 | 1291031.89 | - | - |
| 3 | 490725.55 | 1291034.03 | - | - |
| 4 | 490723.58 | 1291035.73 | - | - |
| 1 | 490568.13 | 1291205.37 | - | - |
| 2 | 490579.61 | 1291191.25 | - | - |
| 3 | 490602.78 | 1291172.84 | - | - |
| 4 | 490608.62 | 1291167.47 | - | - |
| 5 | 490609.38 | 1291168.12 | - | - |
| 6 | 490610.73 | 1291175.82 | - | - |
| 7 | 490614.16 | 1291179.65 | - | - |
| 8 | 490615.94 | 1291179.73 | - | - |
| 9 | 490618.05 | 1291178.11 | - | - |
| 10 | 490624.35 | 1291163.5 | - | - |
| 11 | 490625.72 | 1291162.86 | - | - |
| 12 | 490629.13 | 1291163.36 | - | - |
| 13 | 490631.76 | 1291162.48 | - | - |
| 14 | 490633.89 | 1291162.48 | - | - |
| 15 | 490636.98 | 1291164.47 | - | - |
| 16 | 490643.18 | 1291165.6 | - | - |
| 17 | 490647.9 | 1291162.23 | - | - |
| 18 | 490656.47 | 1291148.76 | - | - |
| 19 | 490655.97 | 1291147.25 | - | - |
| 20 | 490646.44 | 1291144.4 | - | - |
| 21 | 490643.19 | 1291141.96 | - | - |
| 22 | 490641.77 | 1291139.73 | - | - |



ДОКУМЕНТ ПОДПИСАН
ЭЛЕКТРОННОЙ ПОДПИСЬЮ

Сертификат: 00ВВ056В7401СВ38D2В3576АСDС8425108

Владелец: ФЕДЕРАЛЬНАЯ СЛУЖБА ГОСУДАРСТВЕННОЙ

РЕГИСТРАЦИИ, КАДАСТРА И КАРТОГРАФИИ

Действителен: с 27.06.2023 по 19.09.2024

полное наименование должности

инициалы, фамилия

Земельный участок

вид объекта недвижимости

Лист № 24 раздела 4.2

Всего листов раздела 4.2: 86

Всего разделов: 8

Всего листов выписки: 115

03.05.2024г. № КУВИ-001/2024-120963233

Кадастровый номер:

50:07:0060307:19

| 1 | 2 | 3 | 4 | 5 |
|----|-----------|------------|---|---|
| 23 | 490642.08 | 1291137.39 | - | - |
| 24 | 490644.12 | 1291136.14 | - | - |
| 25 | 490655.99 | 1291129.44 | - | - |
| 26 | 490657.55 | 1291129.36 | - | - |
| 27 | 490666.31 | 1291134.94 | - | - |
| 28 | 490670.35 | 1291134.52 | - | - |
| 29 | 490672.83 | 1291132.96 | - | - |
| 30 | 490673.32 | 1291129.41 | - | - |
| 31 | 490672.96 | 1291120.41 | - | - |
| 32 | 490672.55 | 1291117.56 | - | - |
| 33 | 490672.1 | 1291116.58 | - | - |
| 34 | 490669.74 | 1291115.97 | - | - |
| 35 | 490668.62 | 1291113.25 | - | - |
| 36 | 490668.48 | 1291111.09 | - | - |
| 37 | 490672.02 | 1291102.11 | - | - |
| 38 | 490678.57 | 1291090.75 | - | - |
| 39 | 490677.69 | 1291081.66 | - | - |
| 40 | 490676.31 | 1291078.17 | - | - |
| 41 | 490683.11 | 1291070.63 | - | - |
| 42 | 490683.66 | 1291070.19 | - | - |
| 43 | 490689.15 | 1291071.27 | - | - |
| 44 | 490694.17 | 1291068.93 | - | - |
| 45 | 490696.69 | 1291066.01 | - | - |
| 46 | 490697.52 | 1291059.15 | - | - |
| 47 | 490703.32 | 1291054.53 | - | - |
| 48 | 490713.54 | 1291052.76 | - | - |
| 49 | 490714.11 | 1291051.84 | - | - |
| 50 | 490714.71 | 1291049.58 | - | - |
| 51 | 490718.43 | 1291043.26 | - | - |



ДОКУМЕНТ ПОДПИСАН
ЭЛЕКТРОННОЙ ПОДПИСЬЮ

Сертификат: 00ВВ056В7401СВ38Д2В3576АСДС8425108

Владелец: ФЕДЕРАЛЬНАЯ СЛУЖБА ГОСУДАРСТВЕННОЙ

РЕГИСТРАЦИИ, КАДАСТРА И КАРТОГРАФИИ

Действителен: с 27.06.2023 по 19.09.2024

полное наименование должности

инициалы, фамилия

Земельный участок

вид объекта недвижимости

Лист № 25 раздела 4.2

Всего листов раздела 4.2: 86

Всего разделов: 8

Всего листов выписки: 115

03.05.2024г. № КУВИ-001/2024-120963233

Кадастровый номер:

50:07:0060307:19

| 1 | 2 | 3 | 4 | 5 |
|----|-----------|------------|---|---|
| 52 | 490728.63 | 1291034.46 | - | - |
| 53 | 490728.7 | 1291029.6 | - | - |
| 54 | 490727.81 | 1291027.92 | - | - |
| 55 | 490732.47 | 1291019.31 | - | - |
| 56 | 490741.56 | 1290993.34 | - | - |
| 57 | 490741.69 | 1290992.46 | - | - |
| 58 | 490743.3 | 1290991.21 | - | - |
| 59 | 490744.47 | 1290987.99 | - | - |
| 60 | 490744.14 | 1290978.55 | - | - |
| 61 | 490743.9 | 1290977.94 | - | - |
| 62 | 490744.59 | 1290973.41 | - | - |
| 63 | 490743.93 | 1290961.84 | - | - |
| 64 | 490745.78 | 1290961.21 | - | - |
| 65 | 490751.32 | 1290961.71 | - | - |
| 66 | 490753.9 | 1290960.58 | - | - |
| 67 | 490754.23 | 1290959.14 | - | - |
| 68 | 490743.59 | 1290938.84 | - | - |
| 69 | 490744 | 1290937.7 | - | - |
| 70 | 490749.14 | 1290936.21 | - | - |
| 71 | 490750.18 | 1290934.79 | - | - |
| 72 | 490749.34 | 1290922.79 | - | - |
| 73 | 490748.26 | 1290920.83 | - | - |
| 74 | 490742.14 | 1290915.09 | - | - |
| 75 | 490739.94 | 1290914.61 | - | - |
| 76 | 490739.63 | 1290911.28 | - | - |
| 77 | 490736.8 | 1290885.28 | - | - |
| 78 | 490729.66 | 1290862.53 | - | - |
| 79 | 490720.13 | 1290838.72 | - | - |
| 80 | 490702.38 | 1290797.34 | - | - |



ДОКУМЕНТ ПОДПИСАН
ЭЛЕКТРОННОЙ ПОДПИСЬЮ

Сертификат: 00ВВ056В7401СВ38Д2В3576АСДС8425108

Владелец: ФЕДЕРАЛЬНАЯ СЛУЖБА ГОСУДАРСТВЕННОЙ

РЕГИСТРАЦИИ, КАДАСТРА И КАРТОГРАФИИ

Действителен: с 27.06.2023 по 19.09.2024

полное наименование должности

инициалы, фамилия

Земельный участок

вид объекта недвижимости

Лист № 26 раздела 4.2

Всего листов раздела 4.2: 86

Всего разделов: 8

Всего листов выписки: 115

03.05.2024г. № КУВИ-001/2024-120963233

Кадастровый номер:

50:07:0060307:19

| 1 | 2 | 3 | 4 | 5 |
|-----|-----------|------------|---|---|
| 81 | 490692.21 | 1290766.89 | - | - |
| 82 | 490696.9 | 1290762.04 | - | - |
| 83 | 490697.88 | 1290757.98 | - | - |
| 84 | 490696.31 | 1290754.36 | - | - |
| 85 | 490692.84 | 1290752.17 | - | - |
| 86 | 490691.45 | 1290747.96 | - | - |
| 87 | 490693.24 | 1290745.48 | - | - |
| 88 | 490702.15 | 1290744.47 | - | - |
| 89 | 490704.42 | 1290742.77 | - | - |
| 90 | 490704.26 | 1290740.15 | - | - |
| 91 | 490702.31 | 1290736.17 | - | - |
| 92 | 490702.99 | 1290735.28 | - | - |
| 93 | 490706.6 | 1290734.3 | - | - |
| 94 | 490713.95 | 1290738.07 | - | - |
| 95 | 490726.04 | 1290742.52 | - | - |
| 96 | 490730.4 | 1290742.25 | - | - |
| 97 | 490731.57 | 1290737.71 | - | - |
| 98 | 490730.19 | 1290729.76 | - | - |
| 99 | 490730.24 | 1290719.72 | - | - |
| 100 | 490728.78 | 1290718.1 | - | - |
| 101 | 490725.99 | 1290718.75 | - | - |
| 102 | 490722.13 | 1290714.77 | - | - |
| 103 | 490715.19 | 1290703.42 | - | - |
| 104 | 490711.58 | 1290695.81 | - | - |
| 105 | 490712.8 | 1290694.05 | - | - |
| 106 | 490722.68 | 1290687.65 | - | - |
| 107 | 490724.09 | 1290683.51 | - | - |
| 108 | 490722.2 | 1290680.07 | - | - |
| 109 | 490719.59 | 1290677.76 | - | - |



ДОКУМЕНТ ПОДПИСАН
ЭЛЕКТРОННОЙ ПОДПИСЬЮ

Сертификат: 00ВВ056В7401СВ38D2В3576АСDC8425108

Владелец: ФЕДЕРАЛЬНАЯ СЛУЖБА ГОСУДАРСТВЕННОЙ

РЕГИСТРАЦИИ, КАДАСТРА И КАРТОГРАФИИ

Действителен: с 27.06.2023 по 19.09.2024

полное наименование должности

инициалы, фамилия

Земельный участок

вид объекта недвижимости

Лист № 27 раздела 4.2

Всего листов раздела 4.2: 86

Всего разделов: 8

Всего листов выписки: 115

03.05.2024г. № КУВИ-001/2024-120963233

Кадастровый номер:

50:07:0060307:19

| 1 | 2 | 3 | 4 | 5 |
|-----|-----------|------------|---|---|
| 110 | 490715.29 | 1290677.09 | - | - |
| 111 | 490711.61 | 1290676.14 | - | - |
| 112 | 490708.11 | 1290674.93 | - | - |
| 113 | 490706.52 | 1290670.57 | - | - |
| 114 | 490706.71 | 1290665.66 | - | - |
| 115 | 490708.48 | 1290662.42 | - | - |
| 116 | 490711.51 | 1290659.4 | - | - |
| 117 | 490709.86 | 1290655.61 | - | - |
| 118 | 490705.78 | 1290653.89 | - | - |
| 119 | 490701.47 | 1290653.11 | - | - |
| 120 | 490698.26 | 1290651.97 | - | - |
| 121 | 490698.29 | 1290650.19 | - | - |
| 122 | 490703.15 | 1290647.57 | - | - |
| 123 | 490706.96 | 1290644.92 | - | - |
| 124 | 490707.85 | 1290636.61 | - | - |
| 125 | 490710.61 | 1290632.58 | - | - |
| 126 | 490709.2 | 1290627.12 | - | - |
| 127 | 490704.56 | 1290626.8 | - | - |
| 128 | 490694.19 | 1290631.05 | - | - |
| 129 | 490692.03 | 1290630.66 | - | - |
| 130 | 490688.93 | 1290626.8 | - | - |
| 131 | 490684.05 | 1290624.82 | - | - |
| 132 | 490682.37 | 1290621.96 | - | - |
| 133 | 490682.64 | 1290618.66 | - | - |
| 134 | 490688.34 | 1290613.95 | - | - |
| 135 | 490690.47 | 1290608.45 | - | - |
| 136 | 490688.66 | 1290604.44 | - | - |
| 137 | 490683.89 | 1290602.11 | - | - |
| 138 | 490677.77 | 1290601.34 | - | - |



ДОКУМЕНТ ПОДПИСАН
ЭЛЕКТРОННОЙ ПОДПИСЬЮ

Сертификат: 00ВВ056В7401СВ38D2В3576АСDС8425108

Владелец: ФЕДЕРАЛЬНАЯ СЛУЖБА ГОСУДАРСТВЕННОЙ

РЕГИСТРАЦИИ, КАДАСТРА И КАРТОГРАФИИ

Действителен: с 27.06.2023 по 19.09.2024

полное наименование должности

инициалы, фамилия

Земельный участок

вид объекта недвижимости

Лист № 28 раздела 4.2

Всего листов раздела 4.2: 86

Всего разделов: 8

Всего листов выписки: 115

03.05.2024г. № КУВИ-001/2024-120963233

Кадастровый номер:

50:07:0060307:19

| 1 | 2 | 3 | 4 | 5 |
|-----|-----------|------------|---|---|
| 139 | 490676.14 | 1290597.44 | - | - |
| 140 | 490676.27 | 1290592.06 | - | - |
| 141 | 490680.11 | 1290591.47 | - | - |
| 142 | 490683.03 | 1290588.74 | - | - |
| 143 | 490684.04 | 1290586.74 | - | - |
| 144 | 490679.91 | 1290571.32 | - | - |
| 145 | 490675.67 | 1290568.31 | - | - |
| 146 | 490671.52 | 1290568.82 | - | - |
| 147 | 490666.39 | 1290574.13 | - | - |
| 148 | 490666.06 | 1290577.16 | - | - |
| 149 | 490665.44 | 1290584.08 | - | - |
| 150 | 490663.8 | 1290585.93 | - | - |
| 151 | 490659.26 | 1290584.17 | - | - |
| 152 | 490654.54 | 1290579.66 | - | - |
| 153 | 490653.24 | 1290574.65 | - | - |
| 154 | 490650.08 | 1290570.51 | - | - |
| 155 | 490644.82 | 1290570.1 | - | - |
| 156 | 490640.74 | 1290572.06 | - | - |
| 157 | 490641.76 | 1290577.14 | - | - |
| 158 | 490640.04 | 1290583.14 | - | - |
| 159 | 490636.01 | 1290585.2 | - | - |
| 160 | 490627.16 | 1290585.98 | - | - |
| 161 | 490627.03 | 1290584.72 | - | - |
| 162 | 490625.87 | 1290580.46 | - | - |
| 163 | 490627.93 | 1290579.66 | - | - |
| 164 | 490632.16 | 1290577.58 | - | - |
| 165 | 490633.84 | 1290573.46 | - | - |
| 166 | 490634.23 | 1290567.97 | - | - |
| 167 | 490635.74 | 1290562.51 | - | - |



ДОКУМЕНТ ПОДПИСАН
ЭЛЕКТРОННОЙ ПОДПИСЬЮ

Сертификат: 00ВВ056В7401СВ38Д2В3576АСДС8425108

Владелец: ФЕДЕРАЛЬНАЯ СЛУЖБА ГОСУДАРСТВЕННОЙ

РЕГИСТРАЦИИ, КАДАСТРА И КАРТОГРАФИИ

Действителен: с 27.06.2023 по 19.09.2024

полное наименование должности

инициалы, фамилия

Земельный участок

вид объекта недвижимости

Лист № 29 раздела 4.2

Всего листов раздела 4.2: 86

Всего разделов: 8

Всего листов выписки: 115

03.05.2024г. № КУВИ-001/2024-120963233

Кадастровый номер:

50:07:0060307:19

| 1 | 2 | 3 | 4 | 5 |
|-----|-----------|------------|---|---|
| 168 | 490638.76 | 1290558.77 | - | - |
| 169 | 490641.07 | 1290552.57 | - | - |
| 170 | 490641.2 | 1290545.37 | - | - |
| 171 | 490639.86 | 1290536.98 | - | - |
| 172 | 490635.01 | 1290529.98 | - | - |
| 173 | 490636.28 | 1290529.1 | - | - |
| 174 | 490642.04 | 1290529.11 | - | - |
| 175 | 490645.13 | 1290527.33 | - | - |
| 176 | 490645.61 | 1290522.35 | - | - |
| 177 | 490638.35 | 1290511.93 | - | - |
| 178 | 490634.21 | 1290507.12 | - | - |
| 179 | 490638.73 | 1290501.59 | - | - |
| 180 | 490645.98 | 1290487.39 | - | - |
| 181 | 490648.64 | 1290487.44 | - | - |
| 182 | 490656.16 | 1290489.99 | - | - |
| 183 | 490663.28 | 1290489.91 | - | - |
| 184 | 490665.23 | 1290488.04 | - | - |
| 185 | 490669.7 | 1290485.99 | - | - |
| 186 | 490675.44 | 1290487.15 | - | - |
| 187 | 490679.81 | 1290482.04 | - | - |
| 188 | 490680.64 | 1290475.37 | - | - |
| 189 | 490680.07 | 1290474.17 | - | - |
| 190 | 490676.45 | 1290471.9 | - | - |
| 191 | 490673.29 | 1290467.76 | - | - |
| 192 | 490669.99 | 1290462.69 | - | - |
| 193 | 490672.92 | 1290458.23 | - | - |
| 194 | 490675.11 | 1290459.68 | - | - |
| 195 | 490681.24 | 1290460.04 | - | - |
| 196 | 490692.58 | 1290454.19 | - | - |



ДОКУМЕНТ ПОДПИСАН
ЭЛЕКТРОННОЙ ПОДПИСЬЮ

Сертификат: 00ВВ056В7401СВ38Д2В3576АСДС8425108

Владелец: ФЕДЕРАЛЬНАЯ СЛУЖБА ГОСУДАРСТВЕННОЙ

РЕГИСТРАЦИИ, КАДАСТРА И КАРТОГРАФИИ

Действителен: с 27.06.2023 по 19.09.2024

полное наименование должности

инициалы, фамилия

Земельный участок

вид объекта недвижимости

Лист № 30 раздела 4.2

Всего листов раздела 4.2: 86

Всего разделов: 8

Всего листов выписки: 115

03.05.2024г. № КУВИ-001/2024-120963233

Кадастровый номер:

50:07:0060307:19

| 1 | 2 | 3 | 4 | 5 |
|-----|-----------|------------|---|---|
| 197 | 490696.9 | 1290454.01 | - | - |
| 198 | 490698.78 | 1290451.12 | - | - |
| 199 | 490697.47 | 1290445.52 | - | - |
| 200 | 490701.88 | 1290440.1 | - | - |
| 201 | 490709.05 | 1290437.77 | - | - |
| 202 | 490711.22 | 1290435.06 | - | - |
| 203 | 490716.39 | 1290415.64 | - | - |
| 204 | 490715.77 | 1290412.05 | - | - |
| 205 | 490714.16 | 1290410.34 | - | - |
| 206 | 490730.53 | 1290397.22 | - | - |
| 207 | 490748.08 | 1290378.59 | - | - |
| 208 | 490761.81 | 1290365.35 | - | - |
| 209 | 490761.86 | 1290365.34 | - | - |
| 210 | 490769.97 | 1290359.05 | - | - |
| 211 | 490776.15 | 1290358.37 | - | - |
| 212 | 490779.74 | 1290352.82 | - | - |
| 213 | 490779.15 | 1290348.64 | - | - |
| 214 | 490783.8 | 1290344.16 | - | - |
| 215 | 490788.14 | 1290339.66 | - | - |
| 216 | 490790.58 | 1290340.3 | - | - |
| 217 | 490796.46 | 1290338.95 | - | - |
| 218 | 490799 | 1290337.78 | - | - |
| 219 | 490799 | 1290333.94 | - | - |
| 220 | 490797.08 | 1290330.38 | - | - |
| 221 | 490847.45 | 1290278.13 | - | - |
| 222 | 490885.13 | 1290235.03 | - | - |
| 223 | 490893.47 | 1290222.52 | - | - |
| 224 | 490896.79 | 1290223.39 | - | - |
| 225 | 490901.14 | 1290221.82 | - | - |



ДОКУМЕНТ ПОДПИСАН
ЭЛЕКТРОННОЙ ПОДПИСЬЮ

Сертификат: 00ВВ056В7401СВ38Д2В3576АСДС8425108

Владелец: ФЕДЕРАЛЬНАЯ СЛУЖБА ГОСУДАРСТВЕННОЙ

РЕГИСТРАЦИИ, КАДАСТРА И КАРТОГРАФИИ

Действителен: с 27.06.2023 по 19.09.2024

полное наименование должности

инициалы, фамилия

Земельный участок

вид объекта недвижимости

Лист № 31 раздела 4.2

Всего листов раздела 4.2: 86

Всего разделов: 8

Всего листов выписки: 115

03.05.2024г. № КУВИ-001/2024-120963233

Кадастровый номер:

50:07:0060307:19

| 1 | 2 | 3 | 4 | 5 |
|-----|-----------|------------|---|---|
| 226 | 490904.47 | 1290219.93 | - | - |
| 227 | 490908.19 | 1290218.41 | - | - |
| 228 | 490911.38 | 1290238.72 | - | - |
| 229 | 490911.53 | 1290239.91 | - | - |
| 230 | 490894.33 | 1290273.38 | - | - |
| 231 | 490848.92 | 1290344.91 | - | - |
| 232 | 490820.42 | 1290381.56 | - | - |
| 233 | 490773.81 | 1290371.94 | - | - |
| 234 | 490709.77 | 1290461.03 | - | - |
| 235 | 490695.94 | 1290537.34 | - | - |
| 236 | 490736.23 | 1290624.28 | - | - |
| 237 | 490741.31 | 1290754 | - | - |
| 238 | 490748.91 | 1290814.09 | - | - |
| 239 | 490774.23 | 1290869.03 | - | - |
| 240 | 490782.95 | 1290986.78 | - | - |
| 241 | 490737.08 | 1291086.41 | - | - |
| 242 | 490660.7 | 1291169.78 | - | - |
| 243 | 490611.8 | 1291233.78 | - | - |
| 244 | 490563.96 | 1291264.23 | - | - |
| 245 | 490563.71 | 1291263.15 | - | - |
| 246 | 490560.55 | 1291256.5 | - | - |
| 247 | 490559.74 | 1291249.88 | - | - |
| 248 | 490555.66 | 1291245.42 | - | - |
| 249 | 490553.46 | 1291241.39 | - | - |
| 250 | 490555.71 | 1291236.97 | - | - |
| 251 | 490559.41 | 1291233.64 | - | - |
| 252 | 490560.65 | 1291233.78 | - | - |
| 253 | 490566.58 | 1291237.67 | - | - |
| 254 | 490573.34 | 1291240.3 | - | - |



ДОКУМЕНТ ПОДПИСАН
ЭЛЕКТРОННОЙ ПОДПИСЬЮ

Сертификат: 00ВВ056В7401СВ38D2В3576АСDC8425108

Владелец: ФЕДЕРАЛЬНАЯ СЛУЖБА ГОСУДАРСТВЕННОЙ

РЕГИСТРАЦИИ, КАДАСТРА И КАРТОГРАФИИ

Действителен: с 27.06.2023 по 19.09.2024

полное наименование должности

инициалы, фамилия

Земельный участок

вид объекта недвижимости

Лист № 32 раздела 4.2

Всего листов раздела 4.2: 86

Всего разделов: 8

Всего листов выписки: 115

03.05.2024г. № КУВИ-001/2024-120963233

Кадастровый номер:

50:07:0060307:19

| 1 | 2 | 3 | 4 | 5 |
|-----|-----------|------------|---|---|
| 255 | 490577.18 | 1291237.89 | - | - |
| 256 | 490578.59 | 1291231.68 | - | - |
| 257 | 490578.74 | 1291228.31 | - | - |
| 258 | 490577.91 | 1291225.02 | - | - |
| 259 | 490573.45 | 1291222.59 | - | - |
| 260 | 490574.78 | 1291219.43 | - | - |
| 261 | 490571.96 | 1291215.18 | - | - |
| 262 | 490571.36 | 1291209.79 | - | - |
| 263 | 490568.13 | 1291205.37 | - | - |
| 1 | 490896.15 | 1290218.51 | - | - |
| 2 | 490900.8 | 1290211.55 | - | - |
| 3 | 490905.42 | 1290214.25 | - | - |
| 4 | 490905.49 | 1290215.36 | - | - |
| 5 | 490898.35 | 1290218.7 | - | - |
| 6 | 490896.15 | 1290218.51 | - | - |
| 1 | 490743.75 | 1290958.54 | - | - |
| 2 | 490743.3 | 1290950.69 | - | - |
| 3 | 490742.55 | 1290942.67 | - | - |
| 4 | 490750.81 | 1290956.82 | - | - |
| 5 | 490751.51 | 1290958.5 | - | - |
| 6 | 490750.83 | 1290959.44 | - | - |
| 7 | 490745.69 | 1290957.99 | - | - |
| 8 | 490743.75 | 1290958.54 | - | - |
| 1 | 490772.67 | 1290354.89 | - | - |
| 2 | 490775.62 | 1290352.04 | - | - |
| 3 | 490775.59 | 1290352.74 | - | - |
| 4 | 490773.57 | 1290354.68 | - | - |
| 5 | 490772.67 | 1290354.89 | - | - |
| 1 | 490759.04 | 1291888.96 | - | - |



ДОКУМЕНТ ПОДПИСАН
ЭЛЕКТРОННОЙ ПОДПИСЬЮ

Сертификат: 00ВВ056В7401СВ38D2В3576АСDС8425108

Владелец: ФЕДЕРАЛЬНАЯ СЛУЖБА ГОСУДАРСТВЕННОЙ

РЕГИСТРАЦИИ, КАДАСТРА И КАРТОГРАФИИ

Действителен: с 27.06.2023 по 19.09.2024

полное наименование должности

инициалы, фамилия

Земельный участок

вид объекта недвижимости

Лист № 33 раздела 4.2

Всего листов раздела 4.2: 86

Всего разделов: 8

Всего листов выписки: 115

03.05.2024г. № КУВИ-001/2024-120963233

Кадастровый номер:

50:07:0060307:19

| 1 | 2 | 3 | 4 | 5 |
|----|-----------|------------|---|---|
| 2 | 490755.72 | 1291878.75 | - | - |
| 3 | 490752.44 | 1291868.03 | - | - |
| 4 | 490750.25 | 1291862.96 | - | - |
| 5 | 490749.77 | 1291860.23 | - | - |
| 6 | 490747.31 | 1291852.78 | - | - |
| 7 | 490747.8 | 1291851.61 | - | - |
| 8 | 490761.56 | 1291845.67 | - | - |
| 9 | 490764.43 | 1291840 | - | - |
| 10 | 490764.05 | 1291834.7 | - | - |
| 11 | 490760.63 | 1291830.45 | - | - |
| 12 | 490758.78 | 1291827.78 | - | - |
| 13 | 490758.47 | 1291825.14 | - | - |
| 14 | 490759.71 | 1291823.68 | - | - |
| 15 | 490764.09 | 1291820.66 | - | - |
| 16 | 490768.89 | 1291815.74 | - | - |
| 17 | 490769.4 | 1291814.25 | - | - |
| 18 | 490767.92 | 1291810.57 | - | - |
| 19 | 490764.55 | 1291804.67 | - | - |
| 20 | 490762.68 | 1291802.99 | - | - |
| 21 | 490756.49 | 1291801.84 | - | - |
| 22 | 490748.07 | 1291795.62 | - | - |
| 23 | 490745.65 | 1291791.52 | - | - |
| 24 | 490746.9 | 1291790.07 | - | - |
| 25 | 490751.84 | 1291788.51 | - | - |
| 26 | 490754.4 | 1291785.38 | - | - |
| 27 | 490754.19 | 1291782.15 | - | - |
| 28 | 490751.23 | 1291779.44 | - | - |
| 29 | 490749.59 | 1291776.43 | - | - |
| 30 | 490748.99 | 1291765.56 | - | - |



ДОКУМЕНТ ПОДПИСАН
ЭЛЕКТРОННОЙ ПОДПИСЬЮ

Сертификат: 00ВВ056В7401СВ38D2В3576АСDC8425108

Владелец: ФЕДЕРАЛЬНАЯ СЛУЖБА ГОСУДАРСТВЕННОЙ

РЕГИСТРАЦИИ, КАДАСТРА И КАРТОГРАФИИ

Действителен: с 27.06.2023 по 19.09.2024

полное наименование должности

инициалы, фамилия

Земельный участок

вид объекта недвижимости

Лист № 34 раздела 4.2

Всего листов раздела 4.2: 86

Всего разделов: 8

Всего листов выписки: 115

03.05.2024г. № КУВИ-001/2024-120963233

Кадастровый номер:

50:07:0060307:19

| 1 | 2 | 3 | 4 | 5 |
|----|-----------|------------|---|---|
| 31 | 490749.17 | 1291763.08 | - | - |
| 32 | 490750.3 | 1291762.5 | - | - |
| 33 | 490751.9 | 1291762.98 | - | - |
| 34 | 490755.95 | 1291765.86 | - | - |
| 35 | 490759.01 | 1291766.75 | - | - |
| 36 | 490762.4 | 1291763.53 | - | - |
| 37 | 490763.89 | 1291756.2 | - | - |
| 38 | 490764.3 | 1291750.6 | - | - |
| 39 | 490765.98 | 1291747.78 | - | - |
| 40 | 490765.24 | 1291745.94 | - | - |
| 41 | 490762.91 | 1291744.57 | - | - |
| 42 | 490760.1 | 1291738.31 | - | - |
| 43 | 490755.19 | 1291726.63 | - | - |
| 44 | 490747.86 | 1291725.14 | - | - |
| 45 | 490746.78 | 1291724.11 | - | - |
| 46 | 490747.58 | 1291714.72 | - | - |
| 47 | 490749.1 | 1291711.19 | - | - |
| 48 | 490748.69 | 1291705.25 | - | - |
| 49 | 490746.11 | 1291702.77 | - | - |
| 50 | 490742.85 | 1291701.51 | - | - |
| 51 | 490740.21 | 1291702.44 | - | - |
| 52 | 490738.22 | 1291703 | - | - |
| 53 | 490730.87 | 1291700.98 | - | - |
| 54 | 490728.65 | 1291699.63 | - | - |
| 55 | 490728.21 | 1291697.73 | - | - |
| 56 | 490729.83 | 1291691.38 | - | - |
| 57 | 490730.22 | 1291681.55 | - | - |
| 58 | 490735.3 | 1291664.5 | - | - |
| 59 | 490734.05 | 1291655.36 | - | - |



ДОКУМЕНТ ПОДПИСАН
ЭЛЕКТРОННОЙ ПОДПИСЬЮ

Сертификат: 00ВВ056В7401СВ38D2В3576АСDС8425108

Владелец: ФЕДЕРАЛЬНАЯ СЛУЖБА ГОСУДАРСТВЕННОЙ

РЕГИСТРАЦИИ, КАДАСТРА И КАРТОГРАФИИ

Действителен: с 27.06.2023 по 19.09.2024

полное наименование должности

инициалы, фамилия

Земельный участок

вид объекта недвижимости

Лист № 35 раздела 4.2

Всего листов раздела 4.2: 86

Всего разделов: 8

Всего листов выписки: 115

03.05.2024г. № КУВИ-001/2024-120963233

Кадастровый номер:

50:07:0060307:19

| 1 | 2 | 3 | 4 | 5 |
|----|-----------|------------|---|---|
| 60 | 490733.51 | 1291653.05 | - | - |
| 61 | 490727.62 | 1291647.21 | - | - |
| 62 | 490722.83 | 1291647.34 | - | - |
| 63 | 490718.33 | 1291645.82 | - | - |
| 64 | 490715.88 | 1291640.68 | - | - |
| 65 | 490713.6 | 1291638.29 | - | - |
| 66 | 490704.06 | 1291637.14 | - | - |
| 67 | 490701.57 | 1291633.9 | - | - |
| 68 | 490694.91 | 1291624.21 | - | - |
| 69 | 490689.46 | 1291618.06 | - | - |
| 70 | 490687.66 | 1291614.59 | - | - |
| 71 | 490688.43 | 1291611.92 | - | - |
| 72 | 490690.38 | 1291611.33 | - | - |
| 73 | 490694.53 | 1291613.07 | - | - |
| 74 | 490698.48 | 1291618.23 | - | - |
| 75 | 490705.08 | 1291619.63 | - | - |
| 76 | 490707.97 | 1291617.98 | - | - |
| 77 | 490709.73 | 1291609.58 | - | - |
| 78 | 490708.23 | 1291602.93 | - | - |
| 79 | 490707.06 | 1291600.97 | - | - |
| 80 | 490700.49 | 1291599.48 | - | - |
| 81 | 490698.46 | 1291597.4 | - | - |
| 82 | 490697.26 | 1291590.46 | - | - |
| 83 | 490695.19 | 1291587.44 | - | - |
| 84 | 490693.5 | 1291586.97 | - | - |
| 85 | 490691.58 | 1291588.41 | - | - |
| 86 | 490688.31 | 1291594.71 | - | - |
| 87 | 490685.82 | 1291596.22 | - | - |
| 88 | 490683.98 | 1291596.56 | - | - |



ДОКУМЕНТ ПОДПИСАН
ЭЛЕКТРОННОЙ ПОДПИСЬЮ

Сертификат: 00ВВ056В7401СВ38D2В3576АСDС8425108

Владелец: ФЕДЕРАЛЬНАЯ СЛУЖБА ГОСУДАРСТВЕННОЙ

РЕГИСТРАЦИИ, КАДАСТРА И КАРТОГРАФИИ

Действителен: с 27.06.2023 по 19.09.2024

полное наименование должности

инициалы, фамилия

Земельный участок

вид объекта недвижимости

Лист № 36 раздела 4.2

Всего листов раздела 4.2: 86

Всего разделов: 8

Всего листов выписки: 115

03.05.2024г. № КУВИ-001/2024-120963233

Кадастровый номер:

50:07:0060307:19

| 1 | 2 | 3 | 4 | 5 |
|-----|-----------|------------|---|---|
| 89 | 490682.68 | 1291596.19 | - | - |
| 90 | 490680.59 | 1291593.76 | - | - |
| 91 | 490680.01 | 1291590.13 | - | - |
| 92 | 490678.66 | 1291587.5 | - | - |
| 93 | 490678.62 | 1291585.96 | - | - |
| 94 | 490682.29 | 1291580.53 | - | - |
| 95 | 490683 | 1291578.97 | - | - |
| 96 | 490682.39 | 1291576.76 | - | - |
| 97 | 490681.22 | 1291575.43 | - | - |
| 98 | 490677.34 | 1291576.21 | - | - |
| 99 | 490670.19 | 1291580.42 | - | - |
| 100 | 490668.17 | 1291580.46 | - | - |
| 101 | 490665.03 | 1291579.36 | - | - |
| 102 | 490664.03 | 1291576.39 | - | - |
| 103 | 490668.71 | 1291570.29 | - | - |
| 104 | 490670.93 | 1291568.28 | - | - |
| 105 | 490674.78 | 1291567.4 | - | - |
| 106 | 490683.73 | 1291565.04 | - | - |
| 107 | 490685.53 | 1291564.23 | - | - |
| 108 | 490686.32 | 1291561.33 | - | - |
| 109 | 490685.06 | 1291558.62 | - | - |
| 110 | 490682.6 | 1291557.69 | - | - |
| 111 | 490680.71 | 1291557.38 | - | - |
| 112 | 490677.57 | 1291557.67 | - | - |
| 113 | 490670.68 | 1291558.83 | - | - |
| 114 | 490664.84 | 1291561.35 | - | - |
| 115 | 490662.78 | 1291561.84 | - | - |
| 116 | 490659.7 | 1291562 | - | - |
| 117 | 490658 | 1291559.67 | - | - |



ДОКУМЕНТ ПОДПИСАН
ЭЛЕКТРОННОЙ ПОДПИСЬЮ

Сертификат: 00ВВ056В7401СВ38Д2В3576АСДС8425108

Владелец: ФЕДЕРАЛЬНАЯ СЛУЖБА ГОСУДАРСТВЕННОЙ

РЕГИСТРАЦИИ, КАДАСТРА И КАРТОГРАФИИ

Действителен: с 27.06.2023 по 19.09.2024

полное наименование должности

инициалы, фамилия

Земельный участок

вид объекта недвижимости

Лист № 37 раздела 4.2

Всего листов раздела 4.2: 86

Всего разделов: 8

Всего листов выписки: 115

03.05.2024г. № КУВИ-001/2024-120963233

Кадастровый номер:

50:07:0060307:19

| 1 | 2 | 3 | 4 | 5 |
|-----|-----------|------------|---|---|
| 118 | 490656.48 | 1291558.35 | - | - |
| 119 | 490653.33 | 1291557.96 | - | - |
| 120 | 490651.52 | 1291554.18 | - | - |
| 121 | 490649.91 | 1291546.06 | - | - |
| 122 | 490649.67 | 1291541.09 | - | - |
| 123 | 490651.86 | 1291531.58 | - | - |
| 124 | 490648.73 | 1291528.84 | - | - |
| 125 | 490645.04 | 1291527.46 | - | - |
| 126 | 490641.78 | 1291527.47 | - | - |
| 127 | 490638.51 | 1291523.2 | - | - |
| 128 | 490635.26 | 1291521.37 | - | - |
| 129 | 490632.03 | 1291521.34 | - | - |
| 130 | 490629.6 | 1291524.73 | - | - |
| 131 | 490624.44 | 1291528.62 | - | - |
| 132 | 490621.63 | 1291528.72 | - | - |
| 133 | 490619.45 | 1291528.19 | - | - |
| 134 | 490619.33 | 1291524.87 | - | - |
| 135 | 490620.12 | 1291522.12 | - | - |
| 136 | 490625.87 | 1291517.32 | - | - |
| 137 | 490631.82 | 1291508.1 | - | - |
| 138 | 490630.79 | 1291503.06 | - | - |
| 139 | 490629.64 | 1291499.72 | - | - |
| 140 | 490622.71 | 1291496.59 | - | - |
| 141 | 490620.81 | 1291493.77 | - | - |
| 142 | 490623.46 | 1291490.2 | - | - |
| 143 | 490624.45 | 1291483.29 | - | - |
| 144 | 490621.95 | 1291480.37 | - | - |
| 145 | 490615.41 | 1291478.7 | - | - |
| 146 | 490612.29 | 1291477.97 | - | - |



ДОКУМЕНТ ПОДПИСАН
ЭЛЕКТРОННОЙ ПОДПИСЬЮ

Сертификат: 00ВВ056В7401СВ38Д2В3576АСДС8425108

Владелец: ФЕДЕРАЛЬНАЯ СЛУЖБА ГОСУДАРСТВЕННОЙ

РЕГИСТРАЦИИ, КАДАСТРА И КАРТОГРАФИИ

Действителен: с 27.06.2023 по 19.09.2024

полное наименование должности

инициалы, фамилия

Земельный участок

вид объекта недвижимости

Лист № 38 раздела 4.2

Всего листов раздела 4.2: 86

Всего разделов: 8

Всего листов выписки: 115

03.05.2024г. № КУВИ-001/2024-120963233

Кадастровый номер:

50:07:0060307:19

| 1 | 2 | 3 | 4 | 5 |
|-----|-----------|------------|---|---|
| 147 | 490610.93 | 1291475.97 | - | - |
| 148 | 490613.35 | 1291473.1 | - | - |
| 149 | 490617.26 | 1291472.71 | - | - |
| 150 | 490621.9 | 1291468.27 | - | - |
| 151 | 490623.5 | 1291459.02 | - | - |
| 152 | 490620.02 | 1291453.39 | - | - |
| 153 | 490613.83 | 1291452.2 | - | - |
| 154 | 490607.96 | 1291453.55 | - | - |
| 155 | 490605.16 | 1291457.03 | - | - |
| 156 | 490602.97 | 1291457.02 | - | - |
| 157 | 490601.31 | 1291453.15 | - | - |
| 158 | 490598.71 | 1291449.12 | - | - |
| 159 | 490595.49 | 1291446.9 | - | - |
| 160 | 490591.14 | 1291448.67 | - | - |
| 161 | 490589.25 | 1291452.19 | - | - |
| 162 | 490587.34 | 1291455.08 | - | - |
| 163 | 490586.01 | 1291454.35 | - | - |
| 164 | 490586.46 | 1291451.8 | - | - |
| 165 | 490589.07 | 1291440.78 | - | - |
| 166 | 490588.83 | 1291435.82 | - | - |
| 167 | 490586.76 | 1291432.43 | - | - |
| 168 | 490580.99 | 1291429.12 | - | - |
| 169 | 490580.65 | 1291427.66 | - | - |
| 170 | 490581.87 | 1291417.85 | - | - |
| 171 | 490581.51 | 1291415.75 | - | - |
| 172 | 490574.87 | 1291411.48 | - | - |
| 173 | 490574.12 | 1291409.81 | - | - |
| 174 | 490573.69 | 1291397.29 | - | - |
| 175 | 490573.26 | 1291388.13 | - | - |



ДОКУМЕНТ ПОДПИСАН
ЭЛЕКТРОННОЙ ПОДПИСЬЮ

Сертификат: 00ВВ056В7401СВ38D2В3576АСDC8425108

Владелец: ФЕДЕРАЛЬНАЯ СЛУЖБА ГОСУДАРСТВЕННОЙ

РЕГИСТРАЦИИ, КАДАСТРА И КАРТОГРАФИИ

Действителен: с 27.06.2023 по 19.09.2024

полное наименование должности

инициалы, фамилия

Земельный участок

вид объекта недвижимости

Лист № 39 раздела 4.2

Всего листов раздела 4.2: 86

Всего разделов: 8

Всего листов выписки: 115

03.05.2024г. № КУВИ-001/2024-120963233

Кадастровый номер:

50:07:0060307:19

| 1 | 2 | 3 | 4 | 5 |
|-----|-----------|------------|---|---|
| 176 | 490570.5 | 1291381.17 | - | - |
| 177 | 490568.13 | 1291374.76 | - | - |
| 178 | 490571.2 | 1291368.53 | - | - |
| 179 | 490575.87 | 1291365.44 | - | - |
| 180 | 490579.93 | 1291361.81 | - | - |
| 181 | 490581.41 | 1291359.28 | - | - |
| 182 | 490581.11 | 1291355.74 | - | - |
| 183 | 490578.55 | 1291352.47 | - | - |
| 184 | 490569.74 | 1291345.49 | - | - |
| 185 | 490568.76 | 1291335.78 | - | - |
| 186 | 490577.39 | 1291321.96 | - | - |
| 187 | 490577.66 | 1291317.29 | - | - |
| 188 | 490577.56 | 1291314.53 | - | - |
| 189 | 490575.52 | 1291313.17 | - | - |
| 190 | 490564.28 | 1291311.91 | - | - |
| 191 | 490558.69 | 1291313.82 | - | - |
| 192 | 490556.56 | 1291313.21 | - | - |
| 193 | 490555.81 | 1291312.04 | - | - |
| 194 | 490561.95 | 1291309.09 | - | - |
| 195 | 490563.27 | 1291302.74 | - | - |
| 196 | 490563.09 | 1291293.8 | - | - |
| 197 | 490562.16 | 1291292.67 | - | - |
| 198 | 490549.93 | 1291292.12 | - | - |
| 199 | 490541.91 | 1291286.98 | - | - |
| 200 | 490538.97 | 1291283.69 | - | - |
| 201 | 490539.35 | 1291280.72 | - | - |
| 202 | 490542.1 | 1291278.71 | - | - |
| 203 | 490548.48 | 1291276.08 | - | - |
| 204 | 490552.76 | 1291274.06 | - | - |



ДОКУМЕНТ ПОДПИСАН
ЭЛЕКТРОННОЙ ПОДПИСЬЮ

Сертификат: 00ВВ056В7401СВ38D2В3576АСDC8425108

Владелец: ФЕДЕРАЛЬНАЯ СЛУЖБА ГОСУДАРСТВЕННОЙ

РЕГИСТРАЦИИ, КАДАСТРА И КАРТОГРАФИИ

Действителен: с 27.06.2023 по 19.09.2024

полное наименование должности

инициалы, фамилия

Земельный участок

вид объекта недвижимости

Лист № 40 раздела 4.2

Всего листов раздела 4.2: 86

Всего разделов: 8

Всего листов выписки: 115

03.05.2024г. № КУВИ-001/2024-120963233

Кадастровый номер:

50:07:0060307:19

| 1 | 2 | 3 | 4 | 5 |
|-----|-----------|------------|---|---|
| 205 | 490557.13 | 1291274.1 | - | - |
| 206 | 490559.9 | 1291273.17 | - | - |
| 207 | 490586.98 | 1291319.81 | - | - |
| 208 | 490640.69 | 1291323.16 | - | - |
| 209 | 490639.38 | 1291335.56 | - | - |
| 210 | 490634.14 | 1291380.97 | - | - |
| 211 | 490633.7 | 1291425.5 | - | - |
| 212 | 490639.81 | 1291473.94 | - | - |
| 213 | 490647.23 | 1291491.84 | - | - |
| 214 | 490665.13 | 1291516.28 | - | - |
| 215 | 490682.16 | 1291539.44 | - | - |
| 216 | 490733.23 | 1291597.94 | - | - |
| 217 | 490747.64 | 1291618.88 | - | - |
| 218 | 490753.75 | 1291639.41 | - | - |
| 219 | 490764.23 | 1291671.28 | - | - |
| 220 | 490789.55 | 1291709.69 | - | - |
| 221 | 490809.89 | 1291737.78 | - | - |
| 222 | 490818.36 | 1291734.16 | - | - |
| 223 | 490833.64 | 1291735.47 | - | - |
| 224 | 490851.11 | 1291745.06 | - | - |
| 225 | 490865.95 | 1291762.97 | - | - |
| 226 | 490886.03 | 1291791.78 | - | - |
| 227 | 490901.75 | 1291814.03 | - | - |
| 228 | 490910.92 | 1291815.34 | - | - |
| 229 | 490921.83 | 1291809.69 | - | - |
| 230 | 490933.19 | 1291805.75 | - | - |
| 231 | 490947.16 | 1291797.47 | - | - |
| 232 | 490958.06 | 1291782.19 | - | - |
| 233 | 490964.82 | 1291764.61 | - | - |



ДОКУМЕНТ ПОДПИСАН
ЭЛЕКТРОННОЙ ПОДПИСЬЮ

Сертификат: 00ВВ056В7401СВ38Д2В3576АСДС8425108

Владелец: ФЕДЕРАЛЬНАЯ СЛУЖБА ГОСУДАРСТВЕННОЙ

РЕГИСТРАЦИИ, КАДАСТРА И КАРТОГРАФИИ

Действителен: с 27.06.2023 по 19.09.2024

полное наименование должности

инициалы, фамилия

Земельный участок

вид объекта недвижимости

Лист № 41 раздела 4.2

Всего листов раздела 4.2: 86

Всего разделов: 8

Всего листов выписки: 115

03.05.2024г. № КУВИ-001/2024-120963233

Кадастровый номер:

50:07:0060307:19

| 1 | 2 | 3 | 4 | 5 |
|-----|-----------|------------|---|---|
| 234 | 490964.62 | 1291770.92 | - | - |
| 235 | 490969.12 | 1291803.6 | - | - |
| 236 | 490968.06 | 1291836.9 | - | - |
| 237 | 490976.9 | 1291851.93 | - | - |
| 238 | 490985.86 | 1291871.26 | - | - |
| 239 | 491001.49 | 1291893.28 | - | - |
| 240 | 490992.56 | 1291890.44 | - | - |
| 241 | 490980.33 | 1291903.09 | - | - |
| 242 | 490970.72 | 1291908.75 | - | - |
| 243 | 490975.52 | 1291914 | - | - |
| 244 | 490984.25 | 1291916.19 | - | - |
| 245 | 490991.67 | 1291918.81 | - | - |
| 246 | 490989.48 | 1291924.91 | - | - |
| 247 | 490978.58 | 1291934.97 | - | - |
| 248 | 490962.86 | 1291947.63 | - | - |
| 249 | 490950.2 | 1291959.41 | - | - |
| 250 | 490946.7 | 1291973.81 | - | - |
| 251 | 490945.39 | 1291990.41 | - | - |
| 252 | 490948.45 | 1291994.34 | - | - |
| 253 | 490959.36 | 1292000.88 | - | - |
| 254 | 490974.64 | 1292005.69 | - | - |
| 255 | 490984.25 | 1292007.44 | - | - |
| 256 | 490998.66 | 1292014.41 | - | - |
| 257 | 491005.2 | 1292019.22 | - | - |
| 258 | 491016.56 | 1292025.75 | - | - |
| 259 | 491039.27 | 1292026.63 | - | - |
| 260 | 491058.85 | 1292025.07 | - | - |
| 261 | 491062.81 | 1292029.31 | - | - |
| 262 | 491083.08 | 1292057.67 | - | - |



ДОКУМЕНТ ПОДПИСАН
ЭЛЕКТРОННОЙ ПОДПИСЬЮ

Сертификат: 00ВВ056В7401СВ38Д2В3576АСДС8425108

Владелец: ФЕДЕРАЛЬНАЯ СЛУЖБА ГОСУДАРСТВЕННОЙ

РЕГИСТРАЦИИ, КАДАСТРА И КАРТОГРАФИИ

Действителен: с 27.06.2023 по 19.09.2024

полное наименование должности

инициалы, фамилия

Земельный участок

вид объекта недвижимости

Лист № 42 раздела 4.2

Всего листов раздела 4.2: 86

Всего разделов: 8

Всего листов выписки: 115

03.05.2024г. № КУВИ-001/2024-120963233

Кадастровый номер:

50:07:0060307:19

| 1 | 2 | 3 | 4 | 5 |
|-----|-----------|------------|---|---|
| 263 | 491085.29 | 1292062.04 | - | - |
| 264 | 491082 | 1292063.47 | - | - |
| 265 | 491075.59 | 1292065.09 | - | - |
| 266 | 491068.63 | 1292064.91 | - | - |
| 267 | 491058.53 | 1292062.03 | - | - |
| 268 | 491046.13 | 1292055.38 | - | - |
| 269 | 491029.05 | 1292042.75 | - | - |
| 270 | 491017.42 | 1292034.28 | - | - |
| 271 | 491002.83 | 1292030.09 | - | - |
| 272 | 490993.5 | 1292029.91 | - | - |
| 273 | 490988.23 | 1292031.19 | - | - |
| 274 | 490982.58 | 1292037.03 | - | - |
| 275 | 490977.8 | 1292046 | - | - |
| 276 | 490970.47 | 1292058.09 | - | - |
| 277 | 490965.22 | 1292066.19 | - | - |
| 278 | 490959.75 | 1292072 | - | - |
| 279 | 490954.08 | 1292076.22 | - | - |
| 280 | 490950.34 | 1292077.84 | - | - |
| 281 | 490944.3 | 1292078.81 | - | - |
| 282 | 490936.39 | 1292078.81 | - | - |
| 283 | 490929.17 | 1292075.59 | - | - |
| 284 | 490923.17 | 1292071.44 | - | - |
| 285 | 490917.16 | 1292062.88 | - | - |
| 286 | 490914.91 | 1292057.91 | - | - |
| 287 | 490912.86 | 1292041.53 | - | - |
| 288 | 490913.39 | 1292031.28 | - | - |
| 289 | 490911.34 | 1292016.25 | - | - |
| 290 | 490903.03 | 1292006.97 | - | - |
| 291 | 490895.97 | 1292002.16 | - | - |



ДОКУМЕНТ ПОДПИСАН
ЭЛЕКТРОННОЙ ПОДПИСЬЮ

Сертификат: 00ВВ056В7401СВ38Д2В3576АСДС8425108

Владелец: ФЕДЕРАЛЬНАЯ СЛУЖБА ГОСУДАРСТВЕННОЙ

РЕГИСТРАЦИИ, КАДАСТРА И КАРТОГРАФИИ

Действителен: с 27.06.2023 по 19.09.2024

полное наименование должности

инициалы, фамилия

Земельный участок

вид объекта недвижимости

Лист № 43 раздела 4.2

Всего листов раздела 4.2: 86

Всего разделов: 8

Всего листов выписки: 115

03.05.2024г. № КУВИ-001/2024-120963233

Кадастровый номер:

50:07:0060307:19

| 1 | 2 | 3 | 4 | 5 |
|-----|-----------|------------|---|---|
| 292 | 490887.17 | 1291997.5 | - | - |
| 293 | 490879.25 | 1291995.59 | - | - |
| 294 | 490863.63 | 1291994.91 | - | - |
| 295 | 490843.66 | 1291994.03 | - | - |
| 296 | 490833.55 | 1291992.69 | - | - |
| 297 | 490822.11 | 1291990.5 | - | - |
| 298 | 490819.16 | 1291990.37 | - | - |
| 299 | 490817.98 | 1291989.25 | - | - |
| 300 | 490816.77 | 1291986.63 | - | - |
| 301 | 490813.93 | 1291985.42 | - | - |
| 302 | 490812.83 | 1291984.37 | - | - |
| 303 | 490811.18 | 1291984.24 | - | - |
| 304 | 490808.94 | 1291983.28 | - | - |
| 305 | 490801.95 | 1291979.78 | - | - |
| 306 | 490799.81 | 1291978.33 | - | - |
| 307 | 490799.73 | 1291978.05 | - | - |
| 308 | 490801.85 | 1291973.5 | - | - |
| 309 | 490802.69 | 1291967.42 | - | - |
| 310 | 490802.23 | 1291964.44 | - | - |
| 311 | 490799.48 | 1291960.33 | - | - |
| 312 | 490798.94 | 1291952.3 | - | - |
| 313 | 490800.99 | 1291948.25 | - | - |
| 314 | 490800.4 | 1291945.99 | - | - |
| 315 | 490798.99 | 1291945.11 | - | - |
| 316 | 490796.18 | 1291945.31 | - | - |
| 317 | 490789.5 | 1291948.2 | - | - |
| 318 | 490786.24 | 1291948.17 | - | - |
| 319 | 490784.32 | 1291946.36 | - | - |
| 320 | 490782.94 | 1291940.04 | - | - |



ДОКУМЕНТ ПОДПИСАН
ЭЛЕКТРОННОЙ ПОДПИСЬЮ

Сертификат: 00ВВ056В7401СВ38Д2В3576АСДС8425108

Владелец: ФЕДЕРАЛЬНАЯ СЛУЖБА ГОСУДАРСТВЕННОЙ

РЕГИСТРАЦИИ, КАДАСТРА И КАРТОГРАФИИ

Действителен: с 27.06.2023 по 19.09.2024

полное наименование должности

инициалы, фамилия

Земельный участок

вид объекта недвижимости

Лист № 44 раздела 4.2

Всего листов раздела 4.2: 86

Всего разделов: 8

Всего листов выписки: 115

03.05.2024г. № КУВИ-001/2024-120963233

Кадастровый номер:

50:07:0060307:19

| 1 | 2 | 3 | 4 | 5 |
|-----|-----------|------------|---|---|
| 321 | 490782.73 | 1291936.17 | - | - |
| 322 | 490779.74 | 1291933.62 | - | - |
| 323 | 490777.65 | 1291929.44 | - | - |
| 324 | 490778.16 | 1291927.74 | - | - |
| 325 | 490780.15 | 1291927.21 | - | - |
| 326 | 490783.34 | 1291928.08 | - | - |
| 327 | 490784.76 | 1291928.05 | - | - |
| 328 | 490786.3 | 1291925.5 | - | - |
| 329 | 490785.83 | 1291921.16 | - | - |
| 330 | 490782.72 | 1291917.14 | - | - |
| 331 | 490781.72 | 1291912.46 | - | - |
| 332 | 490780.63 | 1291911.65 | - | - |
| 333 | 490775.11 | 1291908.58 | - | - |
| 334 | 490767.4 | 1291905.16 | - | - |
| 335 | 490766.34 | 1291903.82 | - | - |
| 336 | 490765.61 | 1291895.7 | - | - |
| 337 | 490764.25 | 1291892.27 | - | - |
| 338 | 490759.04 | 1291888.96 | - | - |
| 1 | 490725.64 | 1291650.07 | - | - |
| 2 | 490725.65 | 1291651.5 | - | - |
| 3 | 490722.72 | 1291653.52 | - | - |
| 4 | 490715.21 | 1291663.61 | - | - |
| 5 | 490713.91 | 1291664.02 | - | - |
| 6 | 490711.62 | 1291661.89 | - | - |
| 7 | 490711.91 | 1291659.92 | - | - |
| 8 | 490717.16 | 1291649.61 | - | - |
| 9 | 490719.35 | 1291648.4 | - | - |
| 10 | 490725.64 | 1291650.07 | - | - |
| 1 | 490734.63 | 1291703.92 | - | - |



ДОКУМЕНТ ПОДПИСАН
ЭЛЕКТРОННОЙ ПОДПИСЬЮ

Сертификат: 00ВВ056В7401СВ38Д2В3576АСDC8425108

Владелец: ФЕДЕРАЛЬНАЯ СЛУЖБА ГОСУДАРСТВЕННОЙ

РЕГИСТРАЦИИ, КАДАСТРА И КАРТОГРАФИИ

Действителен: с 27.06.2023 по 19.09.2024

полное наименование должности

инициалы, фамилия

Земельный участок

вид объекта недвижимости

Лист № 45 раздела 4.2

Всего листов раздела 4.2: 86

Всего разделов: 8

Всего листов выписки: 115

03.05.2024г. № КУВИ-001/2024-120963233

Кадастровый номер:

50:07:0060307:19

| 1 | 2 | 3 | 4 | 5 |
|----|-----------|------------|---|---|
| 2 | 490735.93 | 1291706.22 | - | - |
| 3 | 490735.47 | 1291708.15 | - | - |
| 4 | 490733.15 | 1291710.5 | - | - |
| 5 | 490727.79 | 1291712.65 | - | - |
| 6 | 490725.18 | 1291712.65 | - | - |
| 7 | 490724.7 | 1291711.71 | - | - |
| 8 | 490725.39 | 1291701.54 | - | - |
| 9 | 490726.39 | 1291700.88 | - | - |
| 10 | 490734.63 | 1291703.92 | - | - |
| 1 | 490672.48 | 1290470.44 | - | - |
| 2 | 490676.59 | 1290474.95 | - | - |
| 3 | 490678 | 1290478.23 | - | - |
| 4 | 490676.95 | 1290482.41 | - | - |
| 5 | 490674.35 | 1290484.27 | - | - |
| 6 | 490670.29 | 1290483.01 | - | - |
| 7 | 490667.28 | 1290483.62 | - | - |
| 8 | 490666.11 | 1290485.93 | - | - |
| 9 | 490663.91 | 1290485.99 | - | - |
| 10 | 490663.19 | 1290481.59 | - | - |
| 11 | 490664.71 | 1290476.67 | - | - |
| 12 | 490667.66 | 1290472.15 | - | - |
| 13 | 490670.43 | 1290469.45 | - | - |
| 14 | 490672.48 | 1290470.44 | - | - |



ДОКУМЕНТ ПОДПИСАН
ЭЛЕКТРОННОЙ ПОДПИСЬЮ

Сертификат: 00ВВ056В7401СВ38D2В3576АСDC8425108

Владелец: ФЕДЕРАЛЬНАЯ СЛУЖБА ГОСУДАРСТВЕННОЙ

РЕГИСТРАЦИИ, КАДАСТРА И КАРТОГРАФИИ

Действителен: с 27.06.2023 по 19.09.2024

полное наименование должности

инициалы, фамилия

Земельный участок

вид объекта недвижимости

Лист № 46 раздела 4.2

Всего листов раздела 4.2: 86

Всего разделов: 8

Всего листов выписки: 115

03.05.2024г. № КУВИ-001/2024-120963233

Кадастровый номер:

50:07:0060307:19

Сведения о характерных точках границы части (частей) земельного участка

Учетный номер части: 50:07:0060307:19/4

Система координат

| Номер точки | Координаты, м | | Описание закрепления на местности | Средняя квадратичная погрешность определения координат характерных точек границ земельного участка, м |
|-------------|---------------|------------|-----------------------------------|---|
| | X | Y | | |
| 1 | 2 | 3 | 4 | 5 |
| 1 | 490675.44 | 1290454.38 | - | - |
| 2 | 490687.23 | 1290436.41 | - | - |
| 3 | 490705.42 | 1290417.34 | - | - |
| 4 | 490711.93 | 1290412.12 | - | - |
| 5 | 490712.82 | 1290416 | - | - |
| 6 | 490711.85 | 1290423.8 | - | - |
| 7 | 490707.39 | 1290432.33 | - | - |
| 8 | 490702.71 | 1290434.75 | - | - |
| 9 | 490696.04 | 1290441 | - | - |
| 10 | 490693 | 1290447.01 | - | - |
| 11 | 490691.37 | 1290452.11 | - | - |
| 12 | 490683.63 | 1290455.65 | - | - |
| 13 | 490677.39 | 1290455.47 | - | - |
| 14 | 490675.44 | 1290454.38 | - | - |
| 1 | 490647.44 | 1290484.54 | - | - |
| 2 | 490648.69 | 1290482.09 | - | - |
| 3 | 490666.76 | 1290465.67 | - | - |
| 4 | 490667.46 | 1290467.92 | - | - |
| 5 | 490667.6 | 1290469.81 | - | - |
| 6 | 490662.15 | 1290475.63 | - | - |
| 7 | 490660.24 | 1290482.71 | - | - |
| 8 | 490659.31 | 1290485.72 | - | - |
| 9 | 490657.3 | 1290487.22 | - | - |
| 10 | 490651.17 | 1290484.94 | - | - |



ДОКУМЕНТ ПОДПИСАН
ЭЛЕКТРОННОЙ ПОДПИСЬЮ

Сертификат: 00ВВ056В7401СВ38D2В3576АСDС8425108

Владелец: ФЕДЕРАЛЬНАЯ СЛУЖБА ГОСУДАРСТВЕННОЙ

РЕГИСТРАЦИИ, КАДАСТРА И КАРТОГРАФИИ

Действителен: с 27.06.2023 по 19.09.2024

полное наименование должности

инициалы, фамилия

Земельный участок

вид объекта недвижимости

Лист № 47 раздела 4.2

Всего листов раздела 4.2: 86

Всего разделов: 8

Всего листов выписки: 115

03.05.2024г. № КУВИ-001/2024-120963233

Кадастровый номер:

50:07:0060307:19

| 1 | 2 | 3 | 4 | 5 |
|----|-----------|------------|---|---|
| 11 | 490647.44 | 1290484.54 | - | - |
| 1 | 490624.41 | 1290575.13 | - | - |
| 2 | 490619.23 | 1290556.16 | - | - |
| 3 | 490617.94 | 1290540.78 | - | - |
| 4 | 490624.22 | 1290519.34 | - | - |
| 5 | 490631.98 | 1290509.85 | - | - |
| 6 | 490634.08 | 1290512.04 | - | - |
| 7 | 490640.04 | 1290520.42 | - | - |
| 8 | 490639.87 | 1290522.23 | - | - |
| 9 | 490632.03 | 1290525.36 | - | - |
| 10 | 490629.76 | 1290527.65 | - | - |
| 11 | 490629.61 | 1290529.6 | - | - |
| 12 | 490636.33 | 1290537.64 | - | - |
| 13 | 490638.84 | 1290546.65 | - | - |
| 14 | 490637.15 | 1290554.71 | - | - |
| 15 | 490635.55 | 1290556.7 | - | - |
| 16 | 490631.79 | 1290556.39 | - | - |
| 17 | 490629.27 | 1290559.02 | - | - |
| 18 | 490630.91 | 1290568.42 | - | - |
| 19 | 490629.9 | 1290573.67 | - | - |
| 20 | 490624.78 | 1290574.99 | - | - |
| 21 | 490624.41 | 1290575.13 | - | - |
| 1 | 490611.54 | 1291164.78 | - | - |
| 2 | 490613.61 | 1291162.88 | - | - |
| 3 | 490626.59 | 1291142.75 | - | - |
| 4 | 490643.92 | 1291113.94 | - | - |
| 5 | 490656.91 | 1291099.66 | - | - |
| 6 | 490674.37 | 1291080.32 | - | - |
| 7 | 490675.37 | 1291082.68 | - | - |



ДОКУМЕНТ ПОДПИСАН
ЭЛЕКТРОННОЙ ПОДПИСЬЮ

Сертификат: 00ВВ056В7401СВ38D2В3576АСDC8425108

Владелец: ФЕДЕРАЛЬНАЯ СЛУЖБА ГОСУДАРСТВЕННОЙ

РЕГИСТРАЦИИ, КАДАСТРА И КАРТОГРАФИИ

Действителен: с 27.06.2023 по 19.09.2024

полное наименование должности

инициалы, фамилия

Земельный участок

вид объекта недвижимости

Лист № 48 раздела 4.2

Всего листов раздела 4.2: 86

Всего разделов: 8

Всего листов выписки: 115

03.05.2024г. № КУВИ-001/2024-120963233

Кадастровый номер:

50:07:0060307:19

| 1 | 2 | 3 | 4 | 5 |
|----|-----------|------------|---|---|
| 8 | 490676.25 | 1291090.5 | - | - |
| 9 | 490669.82 | 1291101.13 | - | - |
| 10 | 490665.12 | 1291110.93 | - | - |
| 11 | 490664.88 | 1291114.18 | - | - |
| 12 | 490668 | 1291118.52 | - | - |
| 13 | 490669.71 | 1291121.32 | - | - |
| 14 | 490670.08 | 1291127.55 | - | - |
| 15 | 490669.54 | 1291131.36 | - | - |
| 16 | 490668.26 | 1291132.01 | - | - |
| 17 | 490666.36 | 1291131.66 | - | - |
| 18 | 490661.09 | 1291128.55 | - | - |
| 19 | 490657.26 | 1291127.02 | - | - |
| 20 | 490654.5 | 1291127.3 | - | - |
| 21 | 490638.77 | 1291136.3 | - | - |
| 22 | 490638.11 | 1291137.38 | - | - |
| 23 | 490639.54 | 1291142.67 | - | - |
| 24 | 490644.49 | 1291146.64 | - | - |
| 25 | 490652.63 | 1291148.1 | - | - |
| 26 | 490653.48 | 1291148.69 | - | - |
| 27 | 490653.58 | 1291150.07 | - | - |
| 28 | 490646.17 | 1291160.82 | - | - |
| 29 | 490642.88 | 1291163.33 | - | - |
| 30 | 490637.69 | 1291162.54 | - | - |
| 31 | 490634.9 | 1291160.69 | - | - |
| 32 | 490631.75 | 1291159.64 | - | - |
| 33 | 490628.9 | 1291160.42 | - | - |
| 34 | 490627.48 | 1291160.22 | - | - |
| 35 | 490626.72 | 1291159.3 | - | - |
| 36 | 490625.22 | 1291158.72 | - | - |



ДОКУМЕНТ ПОДПИСАН
ЭЛЕКТРОННОЙ ПОДПИСЬЮ

Сертификат: 00ВВ056В7401СВ38D2В3576АСDС8425108

Владелец: ФЕДЕРАЛЬНАЯ СЛУЖБА ГОСУДАРСТВЕННОЙ

РЕГИСТРАЦИИ, КАДАСТРА И КАРТОГРАФИИ

Действителен: с 27.06.2023 по 19.09.2024

полное наименование должности

инициалы, фамилия

Земельный участок

вид объекта недвижимости

Лист № 49 раздела 4.2

Всего листов раздела 4.2: 86

Всего разделов: 8

Всего листов выписки: 115

03.05.2024г. № КУВИ-001/2024-120963233

Кадастровый номер:

50:07:0060307:19

| 1 | 2 | 3 | 4 | 5 |
|----|-----------|------------|---|---|
| 37 | 490623.62 | 1291159.38 | - | - |
| 38 | 490622.92 | 1291162.17 | - | - |
| 39 | 490619.46 | 1291165.66 | - | - |
| 40 | 490617.44 | 1291170.73 | - | - |
| 41 | 490616.84 | 1291173.07 | - | - |
| 42 | 490615.18 | 1291173.88 | - | - |
| 43 | 490613.71 | 1291173.36 | - | - |
| 44 | 490612.77 | 1291171.66 | - | - |
| 45 | 490612.82 | 1291167.54 | - | - |
| 46 | 490612.45 | 1291165.64 | - | - |
| 47 | 490611.54 | 1291164.78 | - | - |
| 1 | 490686.97 | 1291067.56 | - | - |
| 2 | 490694.79 | 1291061.32 | - | - |
| 3 | 490693.81 | 1291064.9 | - | - |
| 4 | 490691.81 | 1291067.63 | - | - |
| 5 | 490688.02 | 1291067.79 | - | - |
| 6 | 490686.97 | 1291067.56 | - | - |
| 1 | 490690.64 | 1290762.18 | - | - |
| 2 | 490689.59 | 1290759.03 | - | - |
| 3 | 490675.75 | 1290722.44 | - | - |
| 4 | 490672.94 | 1290708.38 | - | - |
| 5 | 490667.62 | 1290695.34 | - | - |
| 6 | 490667.77 | 1290689.9 | - | - |
| 7 | 490664.79 | 1290680.84 | - | - |
| 8 | 490657.43 | 1290668.92 | - | - |
| 9 | 490653.81 | 1290655.42 | - | - |
| 10 | 490643.87 | 1290640.94 | - | - |
| 11 | 490640.41 | 1290629.38 | - | - |
| 12 | 490629.71 | 1290630.46 | - | - |



ДОКУМЕНТ ПОДПИСАН
ЭЛЕКТРОННОЙ ПОДПИСЬЮ

Сертификат: 00ВВ056В7401СВ38D2В3576АСDC8425108

Владелец: ФЕДЕРАЛЬНАЯ СЛУЖБА ГОСУДАРСТВЕННОЙ

РЕГИСТРАЦИИ, КАДАСТРА И КАРТОГРАФИИ

Действителен: с 27.06.2023 по 19.09.2024

полное наименование должности

инициалы, фамилия

Земельный участок

вид объекта недвижимости

Лист № 50 раздела 4.2

Всего листов раздела 4.2: 86

Всего разделов: 8

Всего листов выписки: 115

03.05.2024г. № КУВИ-001/2024-120963233

Кадастровый номер:

50:07:0060307:19

| 1 | 2 | 3 | 4 | 5 |
|----|-----------|------------|---|---|
| 13 | 490626.82 | 1290630.4 | - | - |
| 14 | 490628.55 | 1290617.66 | - | - |
| 15 | 490628.77 | 1290601.19 | - | - |
| 16 | 490627.63 | 1290590.44 | - | - |
| 17 | 490629.33 | 1290590.46 | - | - |
| 18 | 490636.5 | 1290589.55 | - | - |
| 19 | 490641.29 | 1290587.82 | - | - |
| 20 | 490643.08 | 1290584.78 | - | - |
| 21 | 490644.31 | 1290578.76 | - | - |
| 22 | 490644.78 | 1290573.79 | - | - |
| 23 | 490647.17 | 1290573.24 | - | - |
| 24 | 490649.49 | 1290575.65 | - | - |
| 25 | 490650.51 | 1290580.73 | - | - |
| 26 | 490660.28 | 1290589.25 | - | - |
| 27 | 490663.15 | 1290590.8 | - | - |
| 28 | 490665.59 | 1290590.54 | - | - |
| 29 | 490667.73 | 1290587.97 | - | - |
| 30 | 490668.79 | 1290583.9 | - | - |
| 31 | 490668.17 | 1290576.08 | - | - |
| 32 | 490671.8 | 1290572 | - | - |
| 33 | 490676.19 | 1290572.47 | - | - |
| 34 | 490678.62 | 1290574.71 | - | - |
| 35 | 490680.15 | 1290585.86 | - | - |
| 36 | 490679.67 | 1290587.6 | - | - |
| 37 | 490674.31 | 1290588.68 | - | - |
| 38 | 490672.65 | 1290590.71 | - | - |
| 39 | 490672.11 | 1290599.66 | - | - |
| 40 | 490675.13 | 1290604.6 | - | - |
| 41 | 490680.57 | 1290606.45 | - | - |



ДОКУМЕНТ ПОДПИСАН
ЭЛЕКТРОННОЙ ПОДПИСЬЮ

Сертификат: 00ВВ056В7401СВ38Д2В3576АСDC8425108

Владелец: ФЕДЕРАЛЬНАЯ СЛУЖБА ГОСУДАРСТВЕННОЙ

РЕГИСТРАЦИИ, КАДАСТРА И КАРТОГРАФИИ

Действителен: с 27.06.2023 по 19.09.2024

полное наименование должности

инициалы, фамилия

Земельный участок

вид объекта недвижимости

Лист № 51 раздела 4.2

Всего листов раздела 4.2: 86

Всего разделов: 8

Всего листов выписки: 115

03.05.2024г. № КУВИ-001/2024-120963233

Кадастровый номер:

50:07:0060307:19

| 1 | 2 | 3 | 4 | 5 |
|----|-----------|------------|---|---|
| 42 | 490684.44 | 1290606.59 | - | - |
| 43 | 490685.4 | 1290608.5 | - | - |
| 44 | 490684.2 | 1290611.96 | - | - |
| 45 | 490679.44 | 1290618.21 | - | - |
| 46 | 490679.96 | 1290623.7 | - | - |
| 47 | 490682.26 | 1290627.3 | - | - |
| 48 | 490685.62 | 1290628.44 | - | - |
| 49 | 490691.7 | 1290634.48 | - | - |
| 50 | 490695.71 | 1290635.52 | - | - |
| 51 | 490699.87 | 1290632.69 | - | - |
| 52 | 490704.24 | 1290632.42 | - | - |
| 53 | 490705.15 | 1290633.83 | - | - |
| 54 | 490703.84 | 1290642.25 | - | - |
| 55 | 490697.17 | 1290646.58 | - | - |
| 56 | 490694.53 | 1290647.57 | - | - |
| 57 | 490693.59 | 1290651.57 | - | - |
| 58 | 490694.66 | 1290654.27 | - | - |
| 59 | 490697.15 | 1290653.56 | - | - |
| 60 | 490703.85 | 1290657.03 | - | - |
| 61 | 490704.4 | 1290658.82 | - | - |
| 62 | 490703.14 | 1290666.78 | - | - |
| 63 | 490703.42 | 1290670.52 | - | - |
| 64 | 490706.31 | 1290679.32 | - | - |
| 65 | 490709.28 | 1290682.62 | - | - |
| 66 | 490713.51 | 1290682.41 | - | - |
| 67 | 490718.81 | 1290682.97 | - | - |
| 68 | 490719.76 | 1290684.01 | - | - |
| 69 | 490719.68 | 1290685.05 | - | - |
| 70 | 490715.85 | 1290688.93 | - | - |



ДОКУМЕНТ ПОДПИСАН
ЭЛЕКТРОННОЙ ПОДПИСЬЮ

Сертификат: 00ВВ056В7401СВ38Д2В3576АСDC8425108

Владелец: ФЕДЕРАЛЬНАЯ СЛУЖБА ГОСУДАРСТВЕННОЙ

РЕГИСТРАЦИИ, КАДАСТРА И КАРТОГРАФИИ

Действителен: с 27.06.2023 по 19.09.2024

полное наименование должности

инициалы, фамилия

Земельный участок

вид объекта недвижимости

Лист № 52 раздела 4.2

Всего листов раздела 4.2: 86

Всего разделов: 8

Всего листов выписки: 115

03.05.2024г. № КУВИ-001/2024-120963233

Кадастровый номер:

50:07:0060307:19

| 1 | 2 | 3 | 4 | 5 |
|----|-----------|------------|---|---|
| 71 | 490710.45 | 1290690.81 | - | - |
| 72 | 490708.01 | 1290693.81 | - | - |
| 73 | 490707.31 | 1290696.46 | - | - |
| 74 | 490712.38 | 1290707.59 | - | - |
| 75 | 490719.46 | 1290717.12 | - | - |
| 76 | 490723.14 | 1290721.15 | - | - |
| 77 | 490726.72 | 1290723.82 | - | - |
| 78 | 490727.04 | 1290724.95 | - | - |
| 79 | 490726.77 | 1290730.07 | - | - |
| 80 | 490727.85 | 1290737.01 | - | - |
| 81 | 490725.61 | 1290739.37 | - | - |
| 82 | 490722.39 | 1290738.47 | - | - |
| 83 | 490709.45 | 1290731.58 | - | - |
| 84 | 490705.89 | 1290731.22 | - | - |
| 85 | 490699.66 | 1290734.27 | - | - |
| 86 | 490698.85 | 1290736.52 | - | - |
| 87 | 490701.4 | 1290740.22 | - | - |
| 88 | 490700.95 | 1290741.79 | - | - |
| 89 | 490689.36 | 1290744.01 | - | - |
| 90 | 490686.74 | 1290748.01 | - | - |
| 91 | 490688.45 | 1290753.51 | - | - |
| 92 | 490692.27 | 1290756.03 | - | - |
| 93 | 490692.94 | 1290757.64 | - | - |
| 94 | 490692.61 | 1290760.08 | - | - |
| 95 | 490690.64 | 1290762.18 | - | - |
| 1 | 490723.58 | 1291035.73 | - | - |
| 2 | 490725.66 | 1291031.89 | - | - |
| 3 | 490725.55 | 1291034.03 | - | - |
| 4 | 490723.58 | 1291035.73 | - | - |



ДОКУМЕНТ ПОДПИСАН
ЭЛЕКТРОННОЙ ПОДПИСЬЮ

Сертификат: 00ВВ056В7401СВ38D2В3576АСDC8425108

Владелец: ФЕДЕРАЛЬНАЯ СЛУЖБА ГОСУДАРСТВЕННОЙ

РЕГИСТРАЦИИ, КАДАСТРА И КАРТОГРАФИИ

Действителен: с 27.06.2023 по 19.09.2024

полное наименование должности

инициалы, фамилия

Земельный участок

вид объекта недвижимости

Лист № 53 раздела 4.2

Всего листов раздела 4.2: 86

Всего разделов: 8

Всего листов выписки: 115

03.05.2024г. № КУВИ-001/2024-120963233

Кадастровый номер:

50:07:0060307:19

| 1 | 2 | 3 | 4 | 5 |
|----|-----------|------------|---|---|
| 1 | 490709.92 | 1291049.13 | - | - |
| 2 | 490714.58 | 1291045.31 | - | - |
| 3 | 490714.11 | 1291046.38 | - | - |
| 4 | 490711.94 | 1291048.65 | - | - |
| 5 | 490710.09 | 1291049.22 | - | - |
| 6 | 490709.92 | 1291049.13 | - | - |
| 1 | 490903.32 | 1290207.76 | - | - |
| 2 | 490905.91 | 1290203.88 | - | - |
| 3 | 490906.8 | 1290209.57 | - | - |
| 4 | 490903.85 | 1290208.21 | - | - |
| 5 | 490903.32 | 1290207.76 | - | - |
| 1 | 490744.92 | 1291850.67 | - | - |
| 2 | 490744.7 | 1291850.16 | - | - |
| 3 | 490738.44 | 1291829.31 | - | - |
| 4 | 490732.19 | 1291806.97 | - | - |
| 5 | 490726.53 | 1291784.31 | - | - |
| 6 | 490718.19 | 1291760.78 | - | - |
| 7 | 490711.64 | 1291740.22 | - | - |
| 8 | 490701.52 | 1291719.38 | - | - |
| 9 | 490697.05 | 1291707.16 | - | - |
| 10 | 490691.08 | 1291697.91 | - | - |
| 11 | 490681.25 | 1291686 | - | - |
| 12 | 490673.47 | 1291679.77 | - | - |
| 13 | 490669.38 | 1291663.76 | - | - |
| 14 | 490650.26 | 1291633.12 | - | - |
| 15 | 490645.93 | 1291617.4 | - | - |
| 16 | 490630.31 | 1291602.48 | - | - |
| 17 | 490623.88 | 1291588.46 | - | - |
| 18 | 490619.64 | 1291583.36 | - | - |



ДОКУМЕНТ ПОДПИСАН
ЭЛЕКТРОННОЙ ПОДПИСЬЮ

Сертификат: 00ВВ056В7401СВ38D2В3576АСDC8425108

Владелец: ФЕДЕРАЛЬНАЯ СЛУЖБА ГОСУДАРСТВЕННОЙ

РЕГИСТРАЦИИ, КАДАСТРА И КАРТОГРАФИИ

Действителен: с 27.06.2023 по 19.09.2024

полное наименование должности

инициалы, фамилия

Земельный участок

вид объекта недвижимости

Лист № 54 раздела 4.2

Всего листов раздела 4.2: 86

Всего разделов: 8

Всего листов выписки: 115

03.05.2024г. № КУВИ-001/2024-120963233

Кадастровый номер:

50:07:0060307:19

| 1 | 2 | 3 | 4 | 5 |
|----|-----------|------------|---|---|
| 19 | 490615.7 | 1291571.59 | - | - |
| 20 | 490607.38 | 1291557.59 | - | - |
| 21 | 490596.75 | 1291537 | - | - |
| 22 | 490589.77 | 1291516.47 | - | - |
| 23 | 490578.94 | 1291501.75 | - | - |
| 24 | 490563.14 | 1291479.88 | - | - |
| 25 | 490558.16 | 1291464.94 | - | - |
| 26 | 490554.69 | 1291443.28 | - | - |
| 27 | 490551.02 | 1291426.41 | - | - |
| 28 | 490537.38 | 1291392.44 | - | - |
| 29 | 490530.45 | 1291370.13 | - | - |
| 30 | 490528.28 | 1291351.28 | - | - |
| 31 | 490528.28 | 1291320.97 | - | - |
| 32 | 490524.81 | 1291308.41 | - | - |
| 33 | 490517.45 | 1291294.56 | - | - |
| 34 | 490512.91 | 1291276.34 | - | - |
| 35 | 490514 | 1291265.31 | - | - |
| 36 | 490520.48 | 1291248.41 | - | - |
| 37 | 490530.67 | 1291238.69 | - | - |
| 38 | 490546.91 | 1291228.28 | - | - |
| 39 | 490561.64 | 1291213.34 | - | - |
| 40 | 490566.7 | 1291207.12 | - | - |
| 41 | 490569.09 | 1291210.68 | - | - |
| 42 | 490569.87 | 1291215.33 | - | - |
| 43 | 490571.47 | 1291219.22 | - | - |
| 44 | 490570.44 | 1291223.07 | - | - |
| 45 | 490573.84 | 1291226.14 | - | - |
| 46 | 490575.54 | 1291227.95 | - | - |
| 47 | 490575.39 | 1291231.03 | - | - |



ДОКУМЕНТ ПОДПИСАН
ЭЛЕКТРОННОЙ ПОДПИСЬЮ

Сертификат: 00ВВ056В7401СВ38D2В3576АСDC8425108

Владелец: ФЕДЕРАЛЬНАЯ СЛУЖБА ГОСУДАРСТВЕННОЙ

РЕГИСТРАЦИИ, КАДАСТРА И КАРТОГРАФИИ

Действителен: с 27.06.2023 по 19.09.2024

полное наименование должности

инициалы, фамилия

Земельный участок

вид объекта недвижимости

Лист № 55 раздела 4.2

Всего листов раздела 4.2: 86

Всего разделов: 8

Всего листов выписки: 115

03.05.2024г. № КУВИ-001/2024-120963233

Кадастровый номер:

50:07:0060307:19

| 1 | 2 | 3 | 4 | 5 |
|----|-----------|------------|---|---|
| 48 | 490574.13 | 1291234.8 | - | - |
| 49 | 490570.68 | 1291236.44 | - | - |
| 50 | 490565.95 | 1291234.69 | - | - |
| 51 | 490562.2 | 1291231.65 | - | - |
| 52 | 490560.53 | 1291231.4 | - | - |
| 53 | 490555.26 | 1291233.46 | - | - |
| 54 | 490551.24 | 1291240.06 | - | - |
| 55 | 490552.23 | 1291244.08 | - | - |
| 56 | 490556.02 | 1291251.59 | - | - |
| 57 | 490557.45 | 1291256.29 | - | - |
| 58 | 490561.39 | 1291263.78 | - | - |
| 59 | 490561.74 | 1291265.64 | - | - |
| 60 | 490557.2 | 1291268.53 | - | - |
| 61 | 490558.59 | 1291270.92 | - | - |
| 62 | 490556.68 | 1291271.67 | - | - |
| 63 | 490552.62 | 1291271.82 | - | - |
| 64 | 490547.32 | 1291274.39 | - | - |
| 65 | 490540.56 | 1291276.79 | - | - |
| 66 | 490537.03 | 1291280.87 | - | - |
| 67 | 490537.24 | 1291284.53 | - | - |
| 68 | 490540.44 | 1291288.7 | - | - |
| 69 | 490549.25 | 1291294.58 | - | - |
| 70 | 490560.4 | 1291294.61 | - | - |
| 71 | 490560.97 | 1291295.44 | - | - |
| 72 | 490561.07 | 1291301.9 | - | - |
| 73 | 490560.11 | 1291306.32 | - | - |
| 74 | 490554.19 | 1291310.56 | - | - |
| 75 | 490553.23 | 1291312.28 | - | - |
| 76 | 490554.83 | 1291314.5 | - | - |



ДОКУМЕНТ ПОДПИСАН
ЭЛЕКТРОННОЙ ПОДПИСЬЮ

Сертификат: 00ВВ056В7401СВ38D2В3576АСDС8425108

Владелец: ФЕДЕРАЛЬНАЯ СЛУЖБА ГОСУДАРСТВЕННОЙ

РЕГИСТРАЦИИ, КАДАСТРА И КАРТОГРАФИИ

Действителен: с 27.06.2023 по 19.09.2024

полное наименование должности

инициалы, фамилия

Земельный участок

вид объекта недвижимости

Лист № 56 раздела 4.2

Всего листов раздела 4.2: 86

Всего разделов: 8

Всего листов выписки: 115

03.05.2024г. № КУВИ-001/2024-120963233

Кадастровый номер:

50:07:0060307:19

| 1 | 2 | 3 | 4 | 5 |
|-----|-----------|------------|---|---|
| 77 | 490558.59 | 1291315.75 | - | - |
| 78 | 490564.7 | 1291313.74 | - | - |
| 79 | 490571.26 | 1291314.73 | - | - |
| 80 | 490574.85 | 1291315.7 | - | - |
| 81 | 490575.14 | 1291318.44 | - | - |
| 82 | 490573.71 | 1291322.23 | - | - |
| 83 | 490565.65 | 1291336.28 | - | - |
| 84 | 490567.21 | 1291347.36 | - | - |
| 85 | 490576.83 | 1291355.05 | - | - |
| 86 | 490578.28 | 1291357.42 | - | - |
| 87 | 490577.09 | 1291360.66 | - | - |
| 88 | 490572.2 | 1291363.45 | - | - |
| 89 | 490567.54 | 1291366.71 | - | - |
| 90 | 490564.41 | 1291372.02 | - | - |
| 91 | 490566.25 | 1291380.6 | - | - |
| 92 | 490568.46 | 1291384.6 | - | - |
| 93 | 490570.08 | 1291392.2 | - | - |
| 94 | 490571.04 | 1291400.86 | - | - |
| 95 | 490571.38 | 1291411.39 | - | - |
| 96 | 490572.33 | 1291413.87 | - | - |
| 97 | 490578.38 | 1291417.24 | - | - |
| 98 | 490578.79 | 1291418.43 | - | - |
| 99 | 490578.39 | 1291429.62 | - | - |
| 100 | 490579 | 1291431.13 | - | - |
| 101 | 490584.89 | 1291434.92 | - | - |
| 102 | 490586.4 | 1291438.69 | - | - |
| 103 | 490585.45 | 1291445.73 | - | - |
| 104 | 490583.09 | 1291456.21 | - | - |
| 105 | 490583.91 | 1291458.08 | - | - |



ДОКУМЕНТ ПОДПИСАН
ЭЛЕКТРОННОЙ ПОДПИСЬЮ

Сертификат: 00ВВ056В7401СВ38D2В3576АСDC8425108

Владелец: ФЕДЕРАЛЬНАЯ СЛУЖБА ГОСУДАРСТВЕННОЙ

РЕГИСТРАЦИИ, КАДАСТРА И КАРТОГРАФИИ

Действителен: с 27.06.2023 по 19.09.2024

полное наименование должности

инициалы, фамилия

Земельный участок

вид объекта недвижимости

Лист № 57 раздела 4.2

Всего листов раздела 4.2: 86

Всего разделов: 8

Всего листов выписки: 115

03.05.2024г. № КУВИ-001/2024-120963233

Кадастровый номер:

50:07:0060307:19

| 1 | 2 | 3 | 4 | 5 |
|-----|-----------|------------|---|---|
| 106 | 490587.18 | 1291460.55 | - | - |
| 107 | 490591.19 | 1291457.83 | - | - |
| 108 | 490593.91 | 1291450.64 | - | - |
| 109 | 490595.41 | 1291449.91 | - | - |
| 110 | 490599.37 | 1291457.62 | - | - |
| 111 | 490601.3 | 1291459.96 | - | - |
| 112 | 490605.91 | 1291460.14 | - | - |
| 113 | 490609.34 | 1291456.74 | - | - |
| 114 | 490614.69 | 1291455.38 | - | - |
| 115 | 490618.59 | 1291456.68 | - | - |
| 116 | 490620.09 | 1291459.29 | - | - |
| 117 | 490618.27 | 1291467.04 | - | - |
| 118 | 490610.84 | 1291468.88 | - | - |
| 119 | 490607.17 | 1291473.07 | - | - |
| 120 | 490607.02 | 1291476.32 | - | - |
| 121 | 490609.48 | 1291479.75 | - | - |
| 122 | 490617.19 | 1291481.96 | - | - |
| 123 | 490620.24 | 1291483.45 | - | - |
| 124 | 490621.27 | 1291485.14 | - | - |
| 125 | 490619.86 | 1291489.07 | - | - |
| 126 | 490616.55 | 1291494.85 | - | - |
| 127 | 490617.51 | 1291497.78 | - | - |
| 128 | 490625.89 | 1291501.87 | - | - |
| 129 | 490627.62 | 1291503.79 | - | - |
| 130 | 490628.03 | 1291507.82 | - | - |
| 131 | 490624.82 | 1291511.77 | - | - |
| 132 | 490617.9 | 1291518.64 | - | - |
| 133 | 490615.57 | 1291525.31 | - | - |
| 134 | 490617.52 | 1291530.98 | - | - |



ДОКУМЕНТ ПОДПИСАН
ЭЛЕКТРОННОЙ ПОДПИСЬЮ

Сертификат: 00ВВ056В7401СВ38D2В3576АСDС8425108

Владелец: ФЕДЕРАЛЬНАЯ СЛУЖБА ГОСУДАРСТВЕННОЙ

РЕГИСТРАЦИИ, КАДАСТРА И КАРТОГРАФИИ

Действителен: с 27.06.2023 по 19.09.2024

полное наименование должности

инициалы, фамилия

Земельный участок

вид объекта недвижимости

Лист № 58 раздела 4.2

Всего листов раздела 4.2: 86

Всего разделов: 8

Всего листов выписки: 115

03.05.2024г. № КУВИ-001/2024-120963233

Кадастровый номер:

50:07:0060307:19

| 1 | 2 | 3 | 4 | 5 |
|-----|-----------|------------|---|---|
| 135 | 490622.21 | 1291532.35 | - | - |
| 136 | 490624.85 | 1291530.97 | - | - |
| 137 | 490629.58 | 1291528.59 | - | - |
| 138 | 490634.4 | 1291524.91 | - | - |
| 139 | 490635.88 | 1291525.35 | - | - |
| 140 | 490640.27 | 1291529.87 | - | - |
| 141 | 490644.8 | 1291529.99 | - | - |
| 142 | 490647.88 | 1291532.75 | - | - |
| 143 | 490648.21 | 1291534.74 | - | - |
| 144 | 490646.8 | 1291541.5 | - | - |
| 145 | 490647.39 | 1291548.2 | - | - |
| 146 | 490648.67 | 1291555.22 | - | - |
| 147 | 490651.36 | 1291559.42 | - | - |
| 148 | 490654.2 | 1291560.04 | - | - |
| 149 | 490655.89 | 1291561.1 | - | - |
| 150 | 490657.28 | 1291562.83 | - | - |
| 151 | 490661.01 | 1291563.72 | - | - |
| 152 | 490665.01 | 1291563.02 | - | - |
| 153 | 490667.93 | 1291562.24 | - | - |
| 154 | 490670.25 | 1291560.79 | - | - |
| 155 | 490674.37 | 1291560.01 | - | - |
| 156 | 490679.63 | 1291559.66 | - | - |
| 157 | 490682.67 | 1291559.39 | - | - |
| 158 | 490683.83 | 1291560.42 | - | - |
| 159 | 490684.09 | 1291562.04 | - | - |
| 160 | 490683.34 | 1291563.2 | - | - |
| 161 | 490678.34 | 1291564.76 | - | - |
| 162 | 490674.46 | 1291565.55 | - | - |
| 163 | 490670.3 | 1291566.5 | - | - |



ДОКУМЕНТ ПОДПИСАН
ЭЛЕКТРОННОЙ ПОДПИСЬЮ

Сертификат: 00ВВ056В7401СВ38Д2В3576АСDC8425108

Владелец: ФЕДЕРАЛЬНАЯ СЛУЖБА ГОСУДАРСТВЕННОЙ

РЕГИСТРАЦИИ, КАДАСТРА И КАРТОГРАФИИ

Действителен: с 27.06.2023 по 19.09.2024

полное наименование должности

инициалы, фамилия

Земельный участок

вид объекта недвижимости

Лист № 59 раздела 4.2

Всего листов раздела 4.2: 86

Всего разделов: 8

Всего листов выписки: 115

03.05.2024г. № КУВИ-001/2024-120963233

Кадастровый номер:

50:07:0060307:19

| 1 | 2 | 3 | 4 | 5 |
|-----|-----------|------------|---|---|
| 164 | 490666.69 | 1291569.37 | - | - |
| 165 | 490663.46 | 1291572.99 | - | - |
| 166 | 490661.86 | 1291575.82 | - | - |
| 167 | 490662.86 | 1291579.22 | - | - |
| 168 | 490664.97 | 1291581.41 | - | - |
| 169 | 490667.83 | 1291582.25 | - | - |
| 170 | 490670.77 | 1291581.57 | - | - |
| 171 | 490677.21 | 1291577.95 | - | - |
| 172 | 490679.4 | 1291577.24 | - | - |
| 173 | 490680.38 | 1291578.69 | - | - |
| 174 | 490679.96 | 1291580.44 | - | - |
| 175 | 490676.67 | 1291584.92 | - | - |
| 176 | 490676.71 | 1291587.49 | - | - |
| 177 | 490678.08 | 1291590.58 | - | - |
| 178 | 490679.13 | 1291595.15 | - | - |
| 179 | 490682.8 | 1291598.77 | - | - |
| 180 | 490684.37 | 1291598.88 | - | - |
| 181 | 490689.47 | 1291595.64 | - | - |
| 182 | 490692.32 | 1291590.19 | - | - |
| 183 | 490693.51 | 1291588.89 | - | - |
| 184 | 490694.67 | 1291589.35 | - | - |
| 185 | 490695.74 | 1291591.42 | - | - |
| 186 | 490697.23 | 1291598.57 | - | - |
| 187 | 490700.2 | 1291601.11 | - | - |
| 188 | 490705.26 | 1291602.33 | - | - |
| 189 | 490706.37 | 1291604.02 | - | - |
| 190 | 490708.04 | 1291609.85 | - | - |
| 191 | 490706.79 | 1291616.75 | - | - |
| 192 | 490704.95 | 1291617.77 | - | - |



ДОКУМЕНТ ПОДПИСАН
ЭЛЕКТРОННОЙ ПОДПИСЬЮ

Сертификат: 00ВВ056В7401СВ38Д2В3576АСДС8425108

Владелец: ФЕДЕРАЛЬНАЯ СЛУЖБА ГОСУДАРСТВЕННОЙ

РЕГИСТРАЦИИ, КАДАСТРА И КАРТОГРАФИИ

Действителен: с 27.06.2023 по 19.09.2024

полное наименование должности

инициалы, фамилия

Земельный участок

вид объекта недвижимости

Лист № 60 раздела 4.2

Всего листов раздела 4.2: 86

Всего разделов: 8

Всего листов выписки: 115

03.05.2024г. № КУВИ-001/2024-120963233

Кадастровый номер:

50:07:0060307:19

| 1 | 2 | 3 | 4 | 5 |
|-----|-----------|------------|---|---|
| 193 | 490702.78 | 1291617.63 | - | - |
| 194 | 490699.64 | 1291616.73 | - | - |
| 195 | 490695.51 | 1291612.03 | - | - |
| 196 | 490692.34 | 1291610.3 | - | - |
| 197 | 490688.96 | 1291610.01 | - | - |
| 198 | 490686.64 | 1291611.08 | - | - |
| 199 | 490685.82 | 1291614.79 | - | - |
| 200 | 490688.22 | 1291619.46 | - | - |
| 201 | 490694.1 | 1291626.78 | - | - |
| 202 | 490698.99 | 1291633.72 | - | - |
| 203 | 490699.67 | 1291637.68 | - | - |
| 204 | 490702.84 | 1291640.43 | - | - |
| 205 | 490710.33 | 1291640.3 | - | - |
| 206 | 490713.64 | 1291642.03 | - | - |
| 207 | 490715.58 | 1291646.77 | - | - |
| 208 | 490712 | 1291654.69 | - | - |
| 209 | 490709.28 | 1291660.82 | - | - |
| 210 | 490709.66 | 1291662.95 | - | - |
| 211 | 490713.32 | 1291665.63 | - | - |
| 212 | 490715.44 | 1291665.15 | - | - |
| 213 | 490717.23 | 1291664.07 | - | - |
| 214 | 490720.9 | 1291659.42 | - | - |
| 215 | 490725.52 | 1291653.27 | - | - |
| 216 | 490728.05 | 1291653.25 | - | - |
| 217 | 490730.79 | 1291656.85 | - | - |
| 218 | 490732.22 | 1291664.12 | - | - |
| 219 | 490727.67 | 1291681.05 | - | - |
| 220 | 490727.32 | 1291691.53 | - | - |
| 221 | 490723.99 | 1291700.68 | - | - |



ДОКУМЕНТ ПОДПИСАН
ЭЛЕКТРОННОЙ ПОДПИСЬЮ

Сертификат: 00ВВ056В7401СВ38D2В3576АСDC8425108

Владелец: ФЕДЕРАЛЬНАЯ СЛУЖБА ГОСУДАРСТВЕННОЙ

РЕГИСТРАЦИИ, КАДАСТРА И КАРТОГРАФИИ

Действителен: с 27.06.2023 по 19.09.2024

полное наименование должности

инициалы, фамилия

Земельный участок

вид объекта недвижимости

Лист № 61 раздела 4.2

Всего листов раздела 4.2: 86

Всего разделов: 8

Всего листов выписки: 115

03.05.2024г. № КУВИ-001/2024-120963233

Кадастровый номер:

50:07:0060307:19

| 1 | 2 | 3 | 4 | 5 |
|-----|-----------|------------|---|---|
| 222 | 490723.39 | 1291707.57 | - | - |
| 223 | 490721.9 | 1291712.15 | - | - |
| 224 | 490722.04 | 1291713.7 | - | - |
| 225 | 490724.72 | 1291715.21 | - | - |
| 226 | 490732.24 | 1291713.37 | - | - |
| 227 | 490736.49 | 1291710.7 | - | - |
| 228 | 490737.99 | 1291705.7 | - | - |
| 229 | 490741.6 | 1291704.34 | - | - |
| 230 | 490745.32 | 1291704.86 | - | - |
| 231 | 490746.81 | 1291708.12 | - | - |
| 232 | 490746.64 | 1291710.62 | - | - |
| 233 | 490744.75 | 1291718.99 | - | - |
| 234 | 490744.65 | 1291725.47 | - | - |
| 235 | 490745.75 | 1291727.02 | - | - |
| 236 | 490752.52 | 1291727.9 | - | - |
| 237 | 490755.18 | 1291732.58 | - | - |
| 238 | 490761.33 | 1291746.44 | - | - |
| 239 | 490762.92 | 1291748.3 | - | - |
| 240 | 490762.87 | 1291749.48 | - | - |
| 241 | 490762.19 | 1291752.49 | - | - |
| 242 | 490760.93 | 1291757.12 | - | - |
| 243 | 490761.36 | 1291759.46 | - | - |
| 244 | 490759.82 | 1291762.46 | - | - |
| 245 | 490757.99 | 1291764.15 | - | - |
| 246 | 490755 | 1291763.14 | - | - |
| 247 | 490753.02 | 1291760.95 | - | - |
| 248 | 490749.51 | 1291759.96 | - | - |
| 249 | 490747.95 | 1291760.53 | - | - |
| 250 | 490746.9 | 1291762.89 | - | - |



ДОКУМЕНТ ПОДПИСАН
ЭЛЕКТРОННОЙ ПОДПИСЬЮ

Сертификат: 00ВВ056В7401СВ38Д2В3576АСDC8425108

Владелец: ФЕДЕРАЛЬНАЯ СЛУЖБА ГОСУДАРСТВЕННОЙ

РЕГИСТРАЦИИ, КАДАСТРА И КАРТОГРАФИИ

Действителен: с 27.06.2023 по 19.09.2024

полное наименование должности

инициалы, фамилия

Земельный участок

вид объекта недвижимости

Лист № 62 раздела 4.2

Всего листов раздела 4.2: 86

Всего разделов: 8

Всего листов выписки: 115

03.05.2024г. № КУВИ-001/2024-120963233

Кадастровый номер:

50:07:0060307:19

| 1 | 2 | 3 | 4 | 5 |
|-----|-----------|------------|---|---|
| 251 | 490747.01 | 1291773.03 | - | - |
| 252 | 490748.79 | 1291780.34 | - | - |
| 253 | 490751.04 | 1291782.26 | - | - |
| 254 | 490752.16 | 1291783.49 | - | - |
| 255 | 490752.03 | 1291785.21 | - | - |
| 256 | 490749.73 | 1291787.65 | - | - |
| 257 | 490745.05 | 1291788.93 | - | - |
| 258 | 490743.36 | 1291791.23 | - | - |
| 259 | 490744.67 | 1291795.58 | - | - |
| 260 | 490755.41 | 1291803.95 | - | - |
| 261 | 490760.3 | 1291804.17 | - | - |
| 262 | 490762.88 | 1291806.48 | - | - |
| 263 | 490765.66 | 1291810.88 | - | - |
| 264 | 490767.04 | 1291813.21 | - | - |
| 265 | 490766.72 | 1291815.5 | - | - |
| 266 | 490758.59 | 1291822.06 | - | - |
| 267 | 490756.79 | 1291824.7 | - | - |
| 268 | 490756.5 | 1291827.02 | - | - |
| 269 | 490759.1 | 1291831.47 | - | - |
| 270 | 490762.42 | 1291835.44 | - | - |
| 271 | 490762.56 | 1291839.87 | - | - |
| 272 | 490760.5 | 1291843.35 | - | - |
| 273 | 490745.27 | 1291850.02 | - | - |
| 274 | 490744.92 | 1291850.67 | - | - |
| 1 | 490759.04 | 1291888.96 | - | - |
| 2 | 490755.72 | 1291878.75 | - | - |
| 3 | 490752.44 | 1291868.03 | - | - |
| 4 | 490750.25 | 1291862.96 | - | - |
| 5 | 490749.77 | 1291860.23 | - | - |



ДОКУМЕНТ ПОДПИСАН
ЭЛЕКТРОННОЙ ПОДПИСЬЮ

Сертификат: 00ВВ056В7401СВ38D2В3576АСDС8425108

Владелец: ФЕДЕРАЛЬНАЯ СЛУЖБА ГОСУДАРСТВЕННОЙ

РЕГИСТРАЦИИ, КАДАСТРА И КАРТОГРАФИИ

Действителен: с 27.06.2023 по 19.09.2024

полное наименование должности

инициалы, фамилия

Земельный участок

вид объекта недвижимости

Лист № 63 раздела 4.2

Всего листов раздела 4.2: 86

Всего разделов: 8

Всего листов выписки: 115

03.05.2024г. № КУВИ-001/2024-120963233

Кадастровый номер:

50:07:0060307:19

| 1 | 2 | 3 | 4 | 5 |
|----|-----------|------------|---|---|
| 6 | 490747.31 | 1291852.78 | - | - |
| 7 | 490747.8 | 1291851.61 | - | - |
| 8 | 490761.56 | 1291845.67 | - | - |
| 9 | 490764.43 | 1291840 | - | - |
| 10 | 490764.05 | 1291834.7 | - | - |
| 11 | 490760.63 | 1291830.45 | - | - |
| 12 | 490758.78 | 1291827.78 | - | - |
| 13 | 490758.47 | 1291825.14 | - | - |
| 14 | 490759.71 | 1291823.68 | - | - |
| 15 | 490764.09 | 1291820.66 | - | - |
| 16 | 490768.89 | 1291815.74 | - | - |
| 17 | 490769.4 | 1291814.25 | - | - |
| 18 | 490767.92 | 1291810.57 | - | - |
| 19 | 490764.55 | 1291804.67 | - | - |
| 20 | 490762.68 | 1291802.99 | - | - |
| 21 | 490756.49 | 1291801.84 | - | - |
| 22 | 490748.07 | 1291795.62 | - | - |
| 23 | 490745.65 | 1291791.52 | - | - |
| 24 | 490746.9 | 1291790.07 | - | - |
| 25 | 490751.84 | 1291788.51 | - | - |
| 26 | 490754.4 | 1291785.38 | - | - |
| 27 | 490754.19 | 1291782.15 | - | - |
| 28 | 490751.23 | 1291779.44 | - | - |
| 29 | 490749.59 | 1291776.43 | - | - |
| 30 | 490748.99 | 1291765.56 | - | - |
| 31 | 490749.17 | 1291763.08 | - | - |
| 32 | 490750.3 | 1291762.5 | - | - |
| 33 | 490751.9 | 1291762.98 | - | - |
| 34 | 490755.95 | 1291765.86 | - | - |



ДОКУМЕНТ ПОДПИСАН
ЭЛЕКТРОННОЙ ПОДПИСЬЮ

Сертификат: 00ВВ056В7401СВ38D2В3576АСDC8425108

Владелец: ФЕДЕРАЛЬНАЯ СЛУЖБА ГОСУДАРСТВЕННОЙ

РЕГИСТРАЦИИ, КАДАСТРА И КАРТОГРАФИИ

Действителен: с 27.06.2023 по 19.09.2024

полное наименование должности

инициалы, фамилия

Земельный участок

вид объекта недвижимости

Лист № 64 раздела 4.2

Всего листов раздела 4.2: 86

Всего разделов: 8

Всего листов выписки: 115

03.05.2024г. № КУВИ-001/2024-120963233

Кадастровый номер:

50:07:0060307:19

| 1 | 2 | 3 | 4 | 5 |
|----|-----------|------------|---|---|
| 35 | 490759.01 | 1291766.75 | - | - |
| 36 | 490762.4 | 1291763.53 | - | - |
| 37 | 490763.89 | 1291756.2 | - | - |
| 38 | 490764.3 | 1291750.6 | - | - |
| 39 | 490765.98 | 1291747.78 | - | - |
| 40 | 490765.24 | 1291745.94 | - | - |
| 41 | 490762.91 | 1291744.57 | - | - |
| 42 | 490760.1 | 1291738.31 | - | - |
| 43 | 490755.19 | 1291726.63 | - | - |
| 44 | 490747.86 | 1291725.14 | - | - |
| 45 | 490746.78 | 1291724.11 | - | - |
| 46 | 490747.58 | 1291714.72 | - | - |
| 47 | 490749.1 | 1291711.19 | - | - |
| 48 | 490748.69 | 1291705.25 | - | - |
| 49 | 490746.11 | 1291702.77 | - | - |
| 50 | 490742.85 | 1291701.51 | - | - |
| 51 | 490740.21 | 1291702.44 | - | - |
| 52 | 490738.22 | 1291703 | - | - |
| 53 | 490730.87 | 1291700.98 | - | - |
| 54 | 490728.65 | 1291699.63 | - | - |
| 55 | 490728.21 | 1291697.73 | - | - |
| 56 | 490729.83 | 1291691.38 | - | - |
| 57 | 490730.22 | 1291681.55 | - | - |
| 58 | 490735.3 | 1291664.5 | - | - |
| 59 | 490734.05 | 1291655.36 | - | - |
| 60 | 490733.51 | 1291653.05 | - | - |
| 61 | 490727.62 | 1291647.21 | - | - |
| 62 | 490722.83 | 1291647.34 | - | - |
| 63 | 490718.33 | 1291645.82 | - | - |



ДОКУМЕНТ ПОДПИСАН
ЭЛЕКТРОННОЙ ПОДПИСЬЮ

Сертификат: 00ВВ056В7401СВ38D2В3576АСDC8425108

Владелец: ФЕДЕРАЛЬНАЯ СЛУЖБА ГОСУДАРСТВЕННОЙ

РЕГИСТРАЦИИ, КАДАСТРА И КАРТОГРАФИИ

Действителен: с 27.06.2023 по 19.09.2024

полное наименование должности

инициалы, фамилия

Земельный участок

вид объекта недвижимости

Лист № 65 раздела 4.2

Всего листов раздела 4.2: 86

Всего разделов: 8

Всего листов выписки: 115

03.05.2024г. № КУВИ-001/2024-120963233

Кадастровый номер:

50:07:0060307:19

| 1 | 2 | 3 | 4 | 5 |
|----|-----------|------------|---|---|
| 64 | 490715.88 | 1291640.68 | - | - |
| 65 | 490713.6 | 1291638.29 | - | - |
| 66 | 490704.06 | 1291637.14 | - | - |
| 67 | 490701.57 | 1291633.9 | - | - |
| 68 | 490694.91 | 1291624.21 | - | - |
| 69 | 490689.46 | 1291618.06 | - | - |
| 70 | 490687.66 | 1291614.59 | - | - |
| 71 | 490688.43 | 1291611.92 | - | - |
| 72 | 490690.38 | 1291611.33 | - | - |
| 73 | 490694.53 | 1291613.07 | - | - |
| 74 | 490698.48 | 1291618.23 | - | - |
| 75 | 490705.08 | 1291619.63 | - | - |
| 76 | 490707.97 | 1291617.98 | - | - |
| 77 | 490709.73 | 1291609.58 | - | - |
| 78 | 490708.23 | 1291602.93 | - | - |
| 79 | 490707.06 | 1291600.97 | - | - |
| 80 | 490700.49 | 1291599.48 | - | - |
| 81 | 490698.46 | 1291597.4 | - | - |
| 82 | 490697.26 | 1291590.46 | - | - |
| 83 | 490695.19 | 1291587.44 | - | - |
| 84 | 490693.5 | 1291586.97 | - | - |
| 85 | 490691.58 | 1291588.41 | - | - |
| 86 | 490688.31 | 1291594.71 | - | - |
| 87 | 490685.82 | 1291596.22 | - | - |
| 88 | 490683.98 | 1291596.56 | - | - |
| 89 | 490682.68 | 1291596.19 | - | - |
| 90 | 490680.59 | 1291593.76 | - | - |
| 91 | 490680.01 | 1291590.13 | - | - |
| 92 | 490678.66 | 1291587.5 | - | - |



ДОКУМЕНТ ПОДПИСАН
ЭЛЕКТРОННОЙ ПОДПИСЬЮ

Сертификат: 00ВВ056В7401СВ38D2В3576АСDС8425108

Владелец: ФЕДЕРАЛЬНАЯ СЛУЖБА ГОСУДАРСТВЕННОЙ

РЕГИСТРАЦИИ, КАДАСТРА И КАРТОГРАФИИ

Действителен: с 27.06.2023 по 19.09.2024

полное наименование должности

инициалы, фамилия

Земельный участок

вид объекта недвижимости

Лист № 66 раздела 4.2

Всего листов раздела 4.2: 86

Всего разделов: 8

Всего листов выписки: 115

03.05.2024г. № КУВИ-001/2024-120963233

Кадастровый номер:

50:07:0060307:19

| 1 | 2 | 3 | 4 | 5 |
|-----|-----------|------------|---|---|
| 93 | 490678.62 | 1291585.96 | - | - |
| 94 | 490682.29 | 1291580.53 | - | - |
| 95 | 490683 | 1291578.97 | - | - |
| 96 | 490682.39 | 1291576.76 | - | - |
| 97 | 490681.22 | 1291575.43 | - | - |
| 98 | 490677.34 | 1291576.21 | - | - |
| 99 | 490670.19 | 1291580.42 | - | - |
| 100 | 490668.17 | 1291580.46 | - | - |
| 101 | 490665.03 | 1291579.36 | - | - |
| 102 | 490664.03 | 1291576.39 | - | - |
| 103 | 490668.71 | 1291570.29 | - | - |
| 104 | 490670.93 | 1291568.28 | - | - |
| 105 | 490674.78 | 1291567.4 | - | - |
| 106 | 490683.73 | 1291565.04 | - | - |
| 107 | 490685.53 | 1291564.23 | - | - |
| 108 | 490686.32 | 1291561.33 | - | - |
| 109 | 490685.06 | 1291558.62 | - | - |
| 110 | 490682.6 | 1291557.69 | - | - |
| 111 | 490680.71 | 1291557.38 | - | - |
| 112 | 490677.57 | 1291557.67 | - | - |
| 113 | 490670.68 | 1291558.83 | - | - |
| 114 | 490664.84 | 1291561.35 | - | - |
| 115 | 490662.78 | 1291561.84 | - | - |
| 116 | 490659.7 | 1291562 | - | - |
| 117 | 490658 | 1291559.67 | - | - |
| 118 | 490656.48 | 1291558.35 | - | - |
| 119 | 490653.33 | 1291557.96 | - | - |
| 120 | 490651.52 | 1291554.18 | - | - |
| 121 | 490649.91 | 1291546.06 | - | - |



ДОКУМЕНТ ПОДПИСАН
ЭЛЕКТРОННОЙ ПОДПИСЬЮ

Сертификат: 00ВВ056В7401СВ38Д2В3576АСДС8425108

Владелец: ФЕДЕРАЛЬНАЯ СЛУЖБА ГОСУДАРСТВЕННОЙ

РЕГИСТРАЦИИ, КАДАСТРА И КАРТОГРАФИИ

Действителен: с 27.06.2023 по 19.09.2024

полное наименование должности

инициалы, фамилия

Земельный участок

вид объекта недвижимости

Лист № 67 раздела 4.2

Всего листов раздела 4.2: 86

Всего разделов: 8

Всего листов выписки: 115

03.05.2024г. № КУВИ-001/2024-120963233

Кадастровый номер:

50:07:0060307:19

| 1 | 2 | 3 | 4 | 5 |
|-----|-----------|------------|---|---|
| 122 | 490649.67 | 1291541.09 | - | - |
| 123 | 490651.86 | 1291531.58 | - | - |
| 124 | 490648.73 | 1291528.84 | - | - |
| 125 | 490645.04 | 1291527.46 | - | - |
| 126 | 490641.78 | 1291527.47 | - | - |
| 127 | 490638.51 | 1291523.2 | - | - |
| 128 | 490635.26 | 1291521.37 | - | - |
| 129 | 490632.03 | 1291521.34 | - | - |
| 130 | 490629.6 | 1291524.73 | - | - |
| 131 | 490624.44 | 1291528.62 | - | - |
| 132 | 490621.63 | 1291528.72 | - | - |
| 133 | 490619.45 | 1291528.19 | - | - |
| 134 | 490619.33 | 1291524.87 | - | - |
| 135 | 490620.12 | 1291522.12 | - | - |
| 136 | 490625.87 | 1291517.32 | - | - |
| 137 | 490631.82 | 1291508.1 | - | - |
| 138 | 490630.79 | 1291503.06 | - | - |
| 139 | 490629.64 | 1291499.72 | - | - |
| 140 | 490622.71 | 1291496.59 | - | - |
| 141 | 490620.81 | 1291493.77 | - | - |
| 142 | 490623.46 | 1291490.2 | - | - |
| 143 | 490624.45 | 1291483.29 | - | - |
| 144 | 490621.95 | 1291480.37 | - | - |
| 145 | 490615.41 | 1291478.7 | - | - |
| 146 | 490612.29 | 1291477.97 | - | - |
| 147 | 490610.93 | 1291475.97 | - | - |
| 148 | 490613.35 | 1291473.1 | - | - |
| 149 | 490617.26 | 1291472.71 | - | - |
| 150 | 490621.9 | 1291468.27 | - | - |



ДОКУМЕНТ ПОДПИСАН
ЭЛЕКТРОННОЙ ПОДПИСЬЮ

Сертификат: 00ВВ056В7401СВ38D2В3576АСDС8425108

Владелец: ФЕДЕРАЛЬНАЯ СЛУЖБА ГОСУДАРСТВЕННОЙ

РЕГИСТРАЦИИ, КАДАСТРА И КАРТОГРАФИИ

Действителен: с 27.06.2023 по 19.09.2024

полное наименование должности

инициалы, фамилия

Земельный участок

вид объекта недвижимости

Лист № 68 раздела 4.2

Всего листов раздела 4.2: 86

Всего разделов: 8

Всего листов выписки: 115

03.05.2024г. № КУВИ-001/2024-120963233

Кадастровый номер:

50:07:0060307:19

| 1 | 2 | 3 | 4 | 5 |
|-----|-----------|------------|---|---|
| 151 | 490623.5 | 1291459.02 | - | - |
| 152 | 490620.02 | 1291453.39 | - | - |
| 153 | 490613.83 | 1291452.2 | - | - |
| 154 | 490607.96 | 1291453.55 | - | - |
| 155 | 490605.16 | 1291457.03 | - | - |
| 156 | 490602.97 | 1291457.02 | - | - |
| 157 | 490601.31 | 1291453.15 | - | - |
| 158 | 490598.71 | 1291449.12 | - | - |
| 159 | 490595.49 | 1291446.9 | - | - |
| 160 | 490591.14 | 1291448.67 | - | - |
| 161 | 490589.25 | 1291452.19 | - | - |
| 162 | 490587.34 | 1291455.08 | - | - |
| 163 | 490586.01 | 1291454.35 | - | - |
| 164 | 490586.46 | 1291451.8 | - | - |
| 165 | 490589.07 | 1291440.78 | - | - |
| 166 | 490588.83 | 1291435.82 | - | - |
| 167 | 490586.76 | 1291432.43 | - | - |
| 168 | 490580.99 | 1291429.12 | - | - |
| 169 | 490580.65 | 1291427.66 | - | - |
| 170 | 490581.87 | 1291417.85 | - | - |
| 171 | 490581.51 | 1291415.75 | - | - |
| 172 | 490574.87 | 1291411.48 | - | - |
| 173 | 490574.12 | 1291409.81 | - | - |
| 174 | 490573.69 | 1291397.29 | - | - |
| 175 | 490573.26 | 1291388.13 | - | - |
| 176 | 490570.5 | 1291381.17 | - | - |
| 177 | 490568.13 | 1291374.76 | - | - |
| 178 | 490571.2 | 1291368.53 | - | - |
| 179 | 490575.87 | 1291365.44 | - | - |



ДОКУМЕНТ ПОДПИСАН
ЭЛЕКТРОННОЙ ПОДПИСЬЮ

Сертификат: 00ВВ056В7401СВ38D2В3576АСDC8425108

Владелец: ФЕДЕРАЛЬНАЯ СЛУЖБА ГОСУДАРСТВЕННОЙ

РЕГИСТРАЦИИ, КАДАСТРА И КАРТОГРАФИИ

Действителен: с 27.06.2023 по 19.09.2024

полное наименование должности

инициалы, фамилия

Земельный участок

вид объекта недвижимости

Лист № 69 раздела 4.2

Всего листов раздела 4.2: 86

Всего разделов: 8

Всего листов выписки: 115

03.05.2024г. № КУВИ-001/2024-120963233

Кадастровый номер:

50:07:0060307:19

| 1 | 2 | 3 | 4 | 5 |
|-----|-----------|------------|---|---|
| 180 | 490579.93 | 1291361.81 | - | - |
| 181 | 490581.41 | 1291359.28 | - | - |
| 182 | 490581.11 | 1291355.74 | - | - |
| 183 | 490578.55 | 1291352.47 | - | - |
| 184 | 490569.74 | 1291345.49 | - | - |
| 185 | 490568.76 | 1291335.78 | - | - |
| 186 | 490577.39 | 1291321.96 | - | - |
| 187 | 490577.66 | 1291317.29 | - | - |
| 188 | 490577.56 | 1291314.53 | - | - |
| 189 | 490575.52 | 1291313.17 | - | - |
| 190 | 490564.28 | 1291311.91 | - | - |
| 191 | 490558.69 | 1291313.82 | - | - |
| 192 | 490556.56 | 1291313.21 | - | - |
| 193 | 490555.81 | 1291312.04 | - | - |
| 194 | 490561.95 | 1291309.09 | - | - |
| 195 | 490563.27 | 1291302.74 | - | - |
| 196 | 490563.09 | 1291293.8 | - | - |
| 197 | 490562.16 | 1291292.67 | - | - |
| 198 | 490549.93 | 1291292.12 | - | - |
| 199 | 490541.91 | 1291286.98 | - | - |
| 200 | 490538.97 | 1291283.69 | - | - |
| 201 | 490539.35 | 1291280.72 | - | - |
| 202 | 490542.1 | 1291278.71 | - | - |
| 203 | 490548.48 | 1291276.08 | - | - |
| 204 | 490552.76 | 1291274.06 | - | - |
| 205 | 490557.13 | 1291274.1 | - | - |
| 206 | 490559.9 | 1291273.17 | - | - |
| 207 | 490586.98 | 1291319.81 | - | - |
| 208 | 490617.26 | 1291321.7 | - | - |



ДОКУМЕНТ ПОДПИСАН
ЭЛЕКТРОННОЙ ПОДПИСЬЮ

Сертификат: 00ВВ056В7401СВ38D2В3576АСDС8425108

Владелец: ФЕДЕРАЛЬНАЯ СЛУЖБА ГОСУДАРСТВЕННОЙ

РЕГИСТРАЦИИ, КАДАСТРА И КАРТОГРАФИИ

Действителен: с 27.06.2023 по 19.09.2024

полное наименование должности

инициалы, фамилия

Земельный участок

вид объекта недвижимости

Лист № 70 раздела 4.2

Всего листов раздела 4.2: 86

Всего разделов: 8

Всего листов выписки: 115

03.05.2024г. № КУВИ-001/2024-120963233

Кадастровый номер:

50:07:0060307:19

| 1 | 2 | 3 | 4 | 5 |
|-----|-----------|------------|---|---|
| 209 | 490617.33 | 1291324.28 | - | - |
| 210 | 490615.23 | 1291334.9 | - | - |
| 211 | 490620.43 | 1291348.42 | - | - |
| 212 | 490621.29 | 1291362.39 | - | - |
| 213 | 490619.12 | 1291372.6 | - | - |
| 214 | 490613.05 | 1291384.2 | - | - |
| 215 | 490613.47 | 1291391.74 | - | - |
| 216 | 490618.97 | 1291401.71 | - | - |
| 217 | 490621.6 | 1291412.96 | - | - |
| 218 | 490630.46 | 1291414.77 | - | - |
| 219 | 490633.79 | 1291416.14 | - | - |
| 220 | 490633.7 | 1291425.5 | - | - |
| 221 | 490639.81 | 1291473.94 | - | - |
| 222 | 490647.23 | 1291491.84 | - | - |
| 223 | 490665.13 | 1291516.28 | - | - |
| 224 | 490682.16 | 1291539.44 | - | - |
| 225 | 490733.23 | 1291597.94 | - | - |
| 226 | 490747.64 | 1291618.88 | - | - |
| 227 | 490753.75 | 1291639.41 | - | - |
| 228 | 490764.23 | 1291671.28 | - | - |
| 229 | 490789.55 | 1291709.69 | - | - |
| 230 | 490795.56 | 1291717.99 | - | - |
| 231 | 490802.35 | 1291731.01 | - | - |
| 232 | 490805.79 | 1291743.91 | - | - |
| 233 | 490805.44 | 1291754.35 | - | - |
| 234 | 490800.95 | 1291774.21 | - | - |
| 235 | 490797.68 | 1291782.32 | - | - |
| 236 | 490806.85 | 1291800.21 | - | - |
| 237 | 490809.28 | 1291817.35 | - | - |



ДОКУМЕНТ ПОДПИСАН
ЭЛЕКТРОННОЙ ПОДПИСЬЮ

Сертификат: 00ВВ056В7401СВ38D2В3576АСDC8425108

Владелец: ФЕДЕРАЛЬНАЯ СЛУЖБА ГОСУДАРСТВЕННОЙ

РЕГИСТРАЦИИ, КАДАСТРА И КАРТОГРАФИИ

Действителен: с 27.06.2023 по 19.09.2024

полное наименование должности

инициалы, фамилия

Земельный участок

вид объекта недвижимости

Лист № 71 раздела 4.2

Всего листов раздела 4.2: 86

Всего разделов: 8

Всего листов выписки: 115

03.05.2024г. № КУВИ-001/2024-120963233

Кадастровый номер:

50:07:0060307:19

| 1 | 2 | 3 | 4 | 5 |
|-----|-----------|------------|---|---|
| 238 | 490804.15 | 1291834.59 | - | - |
| 239 | 490803.16 | 1291849.98 | - | - |
| 240 | 490795.29 | 1291867.1 | - | - |
| 241 | 490801.41 | 1291877.53 | - | - |
| 242 | 490809.73 | 1291883.9 | - | - |
| 243 | 490814.27 | 1291889.2 | - | - |
| 244 | 490821.92 | 1291903.91 | - | - |
| 245 | 490825.28 | 1291914.7 | - | - |
| 246 | 490830.79 | 1291919.99 | - | - |
| 247 | 490836.48 | 1291928.74 | - | - |
| 248 | 490840.31 | 1291940.92 | - | - |
| 249 | 490841.27 | 1291955.88 | - | - |
| 250 | 490848.69 | 1291959.85 | - | - |
| 251 | 490857.93 | 1291968.05 | - | - |
| 252 | 490865.48 | 1291976.89 | - | - |
| 253 | 490870.35 | 1291986.05 | - | - |
| 254 | 490872.6 | 1291995.3 | - | - |
| 255 | 490863.63 | 1291994.91 | - | - |
| 256 | 490843.66 | 1291994.03 | - | - |
| 257 | 490833.55 | 1291992.69 | - | - |
| 258 | 490822.11 | 1291990.5 | - | - |
| 259 | 490819.16 | 1291990.37 | - | - |
| 260 | 490817.98 | 1291989.25 | - | - |
| 261 | 490816.77 | 1291986.63 | - | - |
| 262 | 490813.93 | 1291985.42 | - | - |
| 263 | 490812.83 | 1291984.37 | - | - |
| 264 | 490811.18 | 1291984.24 | - | - |
| 265 | 490808.94 | 1291983.28 | - | - |
| 266 | 490801.95 | 1291979.78 | - | - |



ДОКУМЕНТ ПОДПИСАН
ЭЛЕКТРОННОЙ ПОДПИСЬЮ

Сертификат: 00ВВ056В7401СВ38D2В3576АСDС8425108

Владелец: ФЕДЕРАЛЬНАЯ СЛУЖБА ГОСУДАРСТВЕННОЙ

РЕГИСТРАЦИИ, КАДАСТРА И КАРТОГРАФИИ

Действителен: с 27.06.2023 по 19.09.2024

полное наименование должности

инициалы, фамилия

Земельный участок

вид объекта недвижимости

Лист № 72 раздела 4.2

Всего листов раздела 4.2: 86

Всего разделов: 8

Всего листов выписки: 115

03.05.2024г. № КУВИ-001/2024-120963233

Кадастровый номер:

50:07:0060307:19

| 1 | 2 | 3 | 4 | 5 |
|-----|-----------|------------|---|---|
| 267 | 490799.81 | 1291978.33 | - | - |
| 268 | 490799.73 | 1291978.05 | - | - |
| 269 | 490801.85 | 1291973.5 | - | - |
| 270 | 490802.69 | 1291967.42 | - | - |
| 271 | 490802.23 | 1291964.44 | - | - |
| 272 | 490799.48 | 1291960.33 | - | - |
| 273 | 490798.94 | 1291952.3 | - | - |
| 274 | 490800.99 | 1291948.25 | - | - |
| 275 | 490800.4 | 1291945.99 | - | - |
| 276 | 490798.99 | 1291945.11 | - | - |
| 277 | 490796.18 | 1291945.31 | - | - |
| 278 | 490789.5 | 1291948.2 | - | - |
| 279 | 490786.24 | 1291948.17 | - | - |
| 280 | 490784.32 | 1291946.36 | - | - |
| 281 | 490782.94 | 1291940.04 | - | - |
| 282 | 490782.73 | 1291936.17 | - | - |
| 283 | 490779.74 | 1291933.62 | - | - |
| 284 | 490777.65 | 1291929.44 | - | - |
| 285 | 490778.16 | 1291927.74 | - | - |
| 286 | 490780.15 | 1291927.21 | - | - |
| 287 | 490783.34 | 1291928.08 | - | - |
| 288 | 490784.76 | 1291928.05 | - | - |
| 289 | 490786.3 | 1291925.5 | - | - |
| 290 | 490785.83 | 1291921.16 | - | - |
| 291 | 490782.72 | 1291917.14 | - | - |
| 292 | 490781.72 | 1291912.46 | - | - |
| 293 | 490780.63 | 1291911.65 | - | - |
| 294 | 490775.11 | 1291908.58 | - | - |
| 295 | 490767.4 | 1291905.16 | - | - |



ДОКУМЕНТ ПОДПИСАН
ЭЛЕКТРОННОЙ ПОДПИСЬЮ

Сертификат: 00ВВ056В7401СВ38D2В3576АСDC8425108

Владелец: ФЕДЕРАЛЬНАЯ СЛУЖБА ГОСУДАРСТВЕННОЙ

РЕГИСТРАЦИИ, КАДАСТРА И КАРТОГРАФИИ

Действителен: с 27.06.2023 по 19.09.2024

полное наименование должности

инициалы, фамилия

Земельный участок

вид объекта недвижимости

Лист № 73 раздела 4.2

Всего листов раздела 4.2: 86

Всего разделов: 8

Всего листов выписки: 115

03.05.2024г. № КУВИ-001/2024-120963233

Кадастровый номер:

50:07:0060307:19

| 1 | 2 | 3 | 4 | 5 |
|-----|-----------|------------|---|---|
| 296 | 490766.34 | 1291903.82 | - | - |
| 297 | 490765.61 | 1291895.7 | - | - |
| 298 | 490764.25 | 1291892.27 | - | - |
| 299 | 490759.04 | 1291888.96 | - | - |
| 1 | 490568.13 | 1291205.37 | - | - |
| 2 | 490579.61 | 1291191.25 | - | - |
| 3 | 490602.78 | 1291172.84 | - | - |
| 4 | 490608.62 | 1291167.47 | - | - |
| 5 | 490609.38 | 1291168.12 | - | - |
| 6 | 490610.73 | 1291175.82 | - | - |
| 7 | 490614.16 | 1291179.65 | - | - |
| 8 | 490615.94 | 1291179.73 | - | - |
| 9 | 490618.05 | 1291178.11 | - | - |
| 10 | 490624.35 | 1291163.5 | - | - |
| 11 | 490625.72 | 1291162.86 | - | - |
| 12 | 490629.13 | 1291163.36 | - | - |
| 13 | 490631.76 | 1291162.48 | - | - |
| 14 | 490633.89 | 1291162.48 | - | - |
| 15 | 490636.98 | 1291164.47 | - | - |
| 16 | 490643.18 | 1291165.6 | - | - |
| 17 | 490647.9 | 1291162.23 | - | - |
| 18 | 490656.47 | 1291148.76 | - | - |
| 19 | 490655.97 | 1291147.25 | - | - |
| 20 | 490646.44 | 1291144.4 | - | - |
| 21 | 490643.19 | 1291141.96 | - | - |
| 22 | 490641.77 | 1291139.73 | - | - |
| 23 | 490642.08 | 1291137.39 | - | - |
| 24 | 490644.12 | 1291136.14 | - | - |
| 25 | 490655.99 | 1291129.44 | - | - |



ДОКУМЕНТ ПОДПИСАН
ЭЛЕКТРОННОЙ ПОДПИСЬЮ

Сертификат: 00ВВ056В7401СВ38Д2В3576АСДС8425108

Владелец: ФЕДЕРАЛЬНАЯ СЛУЖБА ГОСУДАРСТВЕННОЙ

РЕГИСТРАЦИИ, КАДАСТРА И КАРТОГРАФИИ

Действителен: с 27.06.2023 по 19.09.2024

полное наименование должности

инициалы, фамилия

Земельный участок

вид объекта недвижимости

Лист № 74 раздела 4.2

Всего листов раздела 4.2: 86

Всего разделов: 8

Всего листов выписки: 115

03.05.2024г. № КУВИ-001/2024-120963233

Кадастровый номер:

50:07:0060307:19

| 1 | 2 | 3 | 4 | 5 |
|----|-----------|------------|---|---|
| 26 | 490657.55 | 1291129.36 | - | - |
| 27 | 490666.31 | 1291134.94 | - | - |
| 28 | 490670.35 | 1291134.52 | - | - |
| 29 | 490672.83 | 1291132.96 | - | - |
| 30 | 490673.32 | 1291129.41 | - | - |
| 31 | 490672.96 | 1291120.41 | - | - |
| 32 | 490672.55 | 1291117.56 | - | - |
| 33 | 490672.1 | 1291116.58 | - | - |
| 34 | 490669.74 | 1291115.97 | - | - |
| 35 | 490668.62 | 1291113.25 | - | - |
| 36 | 490668.48 | 1291111.09 | - | - |
| 37 | 490672.02 | 1291102.11 | - | - |
| 38 | 490678.57 | 1291090.75 | - | - |
| 39 | 490677.69 | 1291081.66 | - | - |
| 40 | 490676.31 | 1291078.17 | - | - |
| 41 | 490683.11 | 1291070.63 | - | - |
| 42 | 490683.66 | 1291070.19 | - | - |
| 43 | 490689.15 | 1291071.27 | - | - |
| 44 | 490694.17 | 1291068.93 | - | - |
| 45 | 490696.69 | 1291066.01 | - | - |
| 46 | 490697.52 | 1291059.15 | - | - |
| 47 | 490703.32 | 1291054.53 | - | - |
| 48 | 490713.54 | 1291052.76 | - | - |
| 49 | 490714.11 | 1291051.84 | - | - |
| 50 | 490714.71 | 1291049.58 | - | - |
| 51 | 490718.43 | 1291043.26 | - | - |
| 52 | 490728.63 | 1291034.46 | - | - |
| 53 | 490728.7 | 1291029.6 | - | - |
| 54 | 490727.81 | 1291027.92 | - | - |



ДОКУМЕНТ ПОДПИСАН
ЭЛЕКТРОННОЙ ПОДПИСЬЮ

Сертификат: 00ВВ056В7401СВ38D2В3576АСDC8425108

Владелец: ФЕДЕРАЛЬНАЯ СЛУЖБА ГОСУДАРСТВЕННОЙ

РЕГИСТРАЦИИ, КАДАСТРА И КАРТОГРАФИИ

Действителен: с 27.06.2023 по 19.09.2024

полное наименование должности

инициалы, фамилия

Земельный участок

вид объекта недвижимости

Лист № 75 раздела 4.2

Всего листов раздела 4.2: 86

Всего разделов: 8

Всего листов выписки: 115

03.05.2024г. № КУВИ-001/2024-120963233

Кадастровый номер:

50:07:0060307:19

| 1 | 2 | 3 | 4 | 5 |
|----|-----------|------------|---|---|
| 55 | 490732.47 | 1291019.31 | - | - |
| 56 | 490741.56 | 1290993.34 | - | - |
| 57 | 490741.69 | 1290992.46 | - | - |
| 58 | 490743.3 | 1290991.21 | - | - |
| 59 | 490744.47 | 1290987.99 | - | - |
| 60 | 490744.14 | 1290978.55 | - | - |
| 61 | 490743.9 | 1290977.94 | - | - |
| 62 | 490744.59 | 1290973.41 | - | - |
| 63 | 490743.93 | 1290961.84 | - | - |
| 64 | 490745.78 | 1290961.21 | - | - |
| 65 | 490751.32 | 1290961.71 | - | - |
| 66 | 490753.9 | 1290960.58 | - | - |
| 67 | 490754.23 | 1290959.14 | - | - |
| 68 | 490743.59 | 1290938.84 | - | - |
| 69 | 490744 | 1290937.7 | - | - |
| 70 | 490749.14 | 1290936.21 | - | - |
| 71 | 490750.18 | 1290934.79 | - | - |
| 72 | 490749.34 | 1290922.79 | - | - |
| 73 | 490748.26 | 1290920.83 | - | - |
| 74 | 490742.14 | 1290915.09 | - | - |
| 75 | 490739.94 | 1290914.61 | - | - |
| 76 | 490739.63 | 1290911.28 | - | - |
| 77 | 490736.8 | 1290885.28 | - | - |
| 78 | 490729.66 | 1290862.53 | - | - |
| 79 | 490720.13 | 1290838.72 | - | - |
| 80 | 490702.38 | 1290797.34 | - | - |
| 81 | 490692.21 | 1290766.89 | - | - |
| 82 | 490696.9 | 1290762.04 | - | - |
| 83 | 490697.88 | 1290757.98 | - | - |



ДОКУМЕНТ ПОДПИСАН
ЭЛЕКТРОННОЙ ПОДПИСЬЮ

Сертификат: 00ВВ056В7401СВ38D2В3576АСDС8425108

Владелец: ФЕДЕРАЛЬНАЯ СЛУЖБА ГОСУДАРСТВЕННОЙ

РЕГИСТРАЦИИ, КАДАСТРА И КАРТОГРАФИИ

Действителен: с 27.06.2023 по 19.09.2024

полное наименование должности

инициалы, фамилия

Земельный участок

вид объекта недвижимости

Лист № 76 раздела 4.2

Всего листов раздела 4.2: 86

Всего разделов: 8

Всего листов выписки: 115

03.05.2024г. № КУВИ-001/2024-120963233

Кадастровый номер:

50:07:0060307:19

| 1 | 2 | 3 | 4 | 5 |
|-----|-----------|------------|---|---|
| 84 | 490696.31 | 1290754.36 | - | - |
| 85 | 490692.84 | 1290752.17 | - | - |
| 86 | 490691.45 | 1290747.96 | - | - |
| 87 | 490693.24 | 1290745.48 | - | - |
| 88 | 490702.15 | 1290744.47 | - | - |
| 89 | 490704.42 | 1290742.77 | - | - |
| 90 | 490704.26 | 1290740.15 | - | - |
| 91 | 490702.31 | 1290736.17 | - | - |
| 92 | 490702.99 | 1290735.28 | - | - |
| 93 | 490706.6 | 1290734.3 | - | - |
| 94 | 490713.95 | 1290738.07 | - | - |
| 95 | 490726.04 | 1290742.52 | - | - |
| 96 | 490730.4 | 1290742.25 | - | - |
| 97 | 490731.57 | 1290737.71 | - | - |
| 98 | 490730.19 | 1290729.76 | - | - |
| 99 | 490730.24 | 1290719.72 | - | - |
| 100 | 490728.78 | 1290718.1 | - | - |
| 101 | 490725.99 | 1290718.75 | - | - |
| 102 | 490722.13 | 1290714.77 | - | - |
| 103 | 490715.19 | 1290703.42 | - | - |
| 104 | 490711.58 | 1290695.81 | - | - |
| 105 | 490712.8 | 1290694.05 | - | - |
| 106 | 490722.68 | 1290687.65 | - | - |
| 107 | 490724.09 | 1290683.51 | - | - |
| 108 | 490722.2 | 1290680.07 | - | - |
| 109 | 490719.59 | 1290677.76 | - | - |
| 110 | 490715.29 | 1290677.09 | - | - |
| 111 | 490711.61 | 1290676.14 | - | - |
| 112 | 490708.11 | 1290674.93 | - | - |



ДОКУМЕНТ ПОДПИСАН
ЭЛЕКТРОННОЙ ПОДПИСЬЮ

Сертификат: 00ВВ056В7401СВ38D2В3576АСDC8425108

Владелец: ФЕДЕРАЛЬНАЯ СЛУЖБА ГОСУДАРСТВЕННОЙ

РЕГИСТРАЦИИ, КАДАСТРА И КАРТОГРАФИИ

Действителен: с 27.06.2023 по 19.09.2024

полное наименование должности

инициалы, фамилия

Земельный участок

вид объекта недвижимости

Лист № 77 раздела 4.2

Всего листов раздела 4.2: 86

Всего разделов: 8

Всего листов выписки: 115

03.05.2024г. № КУВИ-001/2024-120963233

Кадастровый номер:

50:07:0060307:19

| 1 | 2 | 3 | 4 | 5 |
|-----|-----------|------------|---|---|
| 113 | 490706.52 | 1290670.57 | - | - |
| 114 | 490706.71 | 1290665.66 | - | - |
| 115 | 490708.48 | 1290662.42 | - | - |
| 116 | 490711.51 | 1290659.4 | - | - |
| 117 | 490709.86 | 1290655.61 | - | - |
| 118 | 490705.78 | 1290653.89 | - | - |
| 119 | 490701.47 | 1290653.11 | - | - |
| 120 | 490698.26 | 1290651.97 | - | - |
| 121 | 490698.29 | 1290650.19 | - | - |
| 122 | 490703.15 | 1290647.57 | - | - |
| 123 | 490706.96 | 1290644.92 | - | - |
| 124 | 490707.85 | 1290636.61 | - | - |
| 125 | 490710.61 | 1290632.58 | - | - |
| 126 | 490709.2 | 1290627.12 | - | - |
| 127 | 490704.56 | 1290626.8 | - | - |
| 128 | 490694.19 | 1290631.05 | - | - |
| 129 | 490692.03 | 1290630.66 | - | - |
| 130 | 490688.93 | 1290626.8 | - | - |
| 131 | 490684.05 | 1290624.82 | - | - |
| 132 | 490682.37 | 1290621.96 | - | - |
| 133 | 490682.64 | 1290618.66 | - | - |
| 134 | 490688.34 | 1290613.95 | - | - |
| 135 | 490690.47 | 1290608.45 | - | - |
| 136 | 490688.66 | 1290604.44 | - | - |
| 137 | 490683.89 | 1290602.11 | - | - |
| 138 | 490677.77 | 1290601.34 | - | - |
| 139 | 490676.14 | 1290597.44 | - | - |
| 140 | 490676.27 | 1290592.06 | - | - |
| 141 | 490680.11 | 1290591.47 | - | - |



ДОКУМЕНТ ПОДПИСАН
ЭЛЕКТРОННОЙ ПОДПИСЬЮ

Сертификат: 00ВВ056В7401СВ38Д2В3576АСДС8425108

Владелец: ФЕДЕРАЛЬНАЯ СЛУЖБА ГОСУДАРСТВЕННОЙ

РЕГИСТРАЦИИ, КАДАСТРА И КАРТОГРАФИИ

Действителен: с 27.06.2023 по 19.09.2024

полное наименование должности

инициалы, фамилия

Земельный участок

вид объекта недвижимости

Лист № 78 раздела 4.2

Всего листов раздела 4.2: 86

Всего разделов: 8

Всего листов выписки: 115

03.05.2024г. № КУВИ-001/2024-120963233

Кадастровый номер:

50:07:0060307:19

| 1 | 2 | 3 | 4 | 5 |
|-----|-----------|------------|---|---|
| 142 | 490683.03 | 1290588.74 | - | - |
| 143 | 490684.04 | 1290586.74 | - | - |
| 144 | 490679.91 | 1290571.32 | - | - |
| 145 | 490675.67 | 1290568.31 | - | - |
| 146 | 490671.52 | 1290568.82 | - | - |
| 147 | 490666.39 | 1290574.13 | - | - |
| 148 | 490666.06 | 1290577.16 | - | - |
| 149 | 490665.44 | 1290584.08 | - | - |
| 150 | 490663.8 | 1290585.93 | - | - |
| 151 | 490659.26 | 1290584.17 | - | - |
| 152 | 490654.54 | 1290579.66 | - | - |
| 153 | 490653.24 | 1290574.65 | - | - |
| 154 | 490650.08 | 1290570.51 | - | - |
| 155 | 490644.82 | 1290570.1 | - | - |
| 156 | 490640.74 | 1290572.06 | - | - |
| 157 | 490641.76 | 1290577.14 | - | - |
| 158 | 490640.04 | 1290583.14 | - | - |
| 159 | 490636.01 | 1290585.2 | - | - |
| 160 | 490627.16 | 1290585.98 | - | - |
| 161 | 490627.03 | 1290584.72 | - | - |
| 162 | 490625.87 | 1290580.46 | - | - |
| 163 | 490627.93 | 1290579.66 | - | - |
| 164 | 490632.16 | 1290577.58 | - | - |
| 165 | 490633.84 | 1290573.46 | - | - |
| 166 | 490634.23 | 1290567.97 | - | - |
| 167 | 490635.74 | 1290562.51 | - | - |
| 168 | 490638.76 | 1290558.77 | - | - |
| 169 | 490641.07 | 1290552.57 | - | - |
| 170 | 490641.2 | 1290545.37 | - | - |



ДОКУМЕНТ ПОДПИСАН
ЭЛЕКТРОННОЙ ПОДПИСЬЮ

Сертификат: 00ВВ056В7401СВ38Д2В3576АСДС8425108

Владелец: ФЕДЕРАЛЬНАЯ СЛУЖБА ГОСУДАРСТВЕННОЙ

РЕГИСТРАЦИИ, КАДАСТРА И КАРТОГРАФИИ

Действителен: с 27.06.2023 по 19.09.2024

полное наименование должности

инициалы, фамилия

Земельный участок

вид объекта недвижимости

Лист № 79 раздела 4.2

Всего листов раздела 4.2: 86

Всего разделов: 8

Всего листов выписки: 115

03.05.2024г. № КУВИ-001/2024-120963233

Кадастровый номер:

50:07:0060307:19

| 1 | 2 | 3 | 4 | 5 |
|-----|-----------|------------|---|---|
| 171 | 490639.86 | 1290536.98 | - | - |
| 172 | 490635.01 | 1290529.98 | - | - |
| 173 | 490636.28 | 1290529.1 | - | - |
| 174 | 490642.04 | 1290529.11 | - | - |
| 175 | 490645.13 | 1290527.33 | - | - |
| 176 | 490645.61 | 1290522.35 | - | - |
| 177 | 490638.35 | 1290511.93 | - | - |
| 178 | 490634.21 | 1290507.12 | - | - |
| 179 | 490638.73 | 1290501.59 | - | - |
| 180 | 490645.98 | 1290487.39 | - | - |
| 181 | 490648.64 | 1290487.44 | - | - |
| 182 | 490656.16 | 1290489.99 | - | - |
| 183 | 490663.28 | 1290489.91 | - | - |
| 184 | 490665.23 | 1290488.04 | - | - |
| 185 | 490669.7 | 1290485.99 | - | - |
| 186 | 490675.44 | 1290487.15 | - | - |
| 187 | 490679.81 | 1290482.04 | - | - |
| 188 | 490680.64 | 1290475.37 | - | - |
| 189 | 490680.07 | 1290474.17 | - | - |
| 190 | 490676.45 | 1290471.9 | - | - |
| 191 | 490673.29 | 1290467.76 | - | - |
| 192 | 490669.99 | 1290462.69 | - | - |
| 193 | 490672.92 | 1290458.23 | - | - |
| 194 | 490675.11 | 1290459.68 | - | - |
| 195 | 490681.24 | 1290460.04 | - | - |
| 196 | 490692.58 | 1290454.19 | - | - |
| 197 | 490696.9 | 1290454.01 | - | - |
| 198 | 490698.78 | 1290451.12 | - | - |
| 199 | 490697.47 | 1290445.52 | - | - |



ДОКУМЕНТ ПОДПИСАН
ЭЛЕКТРОННОЙ ПОДПИСЬЮ

Сертификат: 00ВВ056В7401СВ38Д2В3576АСДС8425108

Владелец: ФЕДЕРАЛЬНАЯ СЛУЖБА ГОСУДАРСТВЕННОЙ

РЕГИСТРАЦИИ, КАДАСТРА И КАРТОГРАФИИ

Действителен: с 27.06.2023 по 19.09.2024

полное наименование должности

инициалы, фамилия

Земельный участок

вид объекта недвижимости

Лист № 80 раздела 4.2

Всего листов раздела 4.2: 86

Всего разделов: 8

Всего листов выписки: 115

03.05.2024г. № КУВИ-001/2024-120963233

Кадастровый номер:

50:07:0060307:19

| 1 | 2 | 3 | 4 | 5 |
|-----|-----------|------------|---|---|
| 200 | 490701.88 | 1290440.1 | - | - |
| 201 | 490709.05 | 1290437.77 | - | - |
| 202 | 490711.22 | 1290435.06 | - | - |
| 203 | 490716.39 | 1290415.64 | - | - |
| 204 | 490715.77 | 1290412.05 | - | - |
| 205 | 490714.16 | 1290410.34 | - | - |
| 206 | 490730.53 | 1290397.22 | - | - |
| 207 | 490748.08 | 1290378.59 | - | - |
| 208 | 490761.81 | 1290365.35 | - | - |
| 209 | 490761.86 | 1290365.34 | - | - |
| 210 | 490769.97 | 1290359.05 | - | - |
| 211 | 490776.15 | 1290358.37 | - | - |
| 212 | 490779.74 | 1290352.82 | - | - |
| 213 | 490779.15 | 1290348.64 | - | - |
| 214 | 490783.8 | 1290344.16 | - | - |
| 215 | 490788.14 | 1290339.66 | - | - |
| 216 | 490790.58 | 1290340.3 | - | - |
| 217 | 490796.46 | 1290338.95 | - | - |
| 218 | 490799 | 1290337.78 | - | - |
| 219 | 490799 | 1290333.94 | - | - |
| 220 | 490797.08 | 1290330.38 | - | - |
| 221 | 490847.45 | 1290278.13 | - | - |
| 222 | 490885.13 | 1290235.03 | - | - |
| 223 | 490893.47 | 1290222.52 | - | - |
| 224 | 490896.79 | 1290223.39 | - | - |
| 225 | 490901.14 | 1290221.82 | - | - |
| 226 | 490904.47 | 1290219.93 | - | - |
| 227 | 490908.19 | 1290218.41 | - | - |
| 228 | 490911.38 | 1290238.72 | - | - |



ДОКУМЕНТ ПОДПИСАН
ЭЛЕКТРОННОЙ ПОДПИСЬЮ

Сертификат: 00ВВ056В7401СВ38Д2В3576АСДС8425108

Владелец: ФЕДЕРАЛЬНАЯ СЛУЖБА ГОСУДАРСТВЕННОЙ

РЕГИСТРАЦИИ, КАДАСТРА И КАРТОГРАФИИ

Действителен: с 27.06.2023 по 19.09.2024

полное наименование должности

инициалы, фамилия

Земельный участок

вид объекта недвижимости

Лист № 81 раздела 4.2

Всего листов раздела 4.2: 86

Всего разделов: 8

Всего листов выписки: 115

03.05.2024г. № КУВИ-001/2024-120963233

Кадастровый номер:

50:07:0060307:19

| 1 | 2 | 3 | 4 | 5 |
|-----|-----------|------------|---|---|
| 229 | 490911.53 | 1290239.91 | - | - |
| 230 | 490899.56 | 1290263.2 | - | - |
| 231 | 490893.16 | 1290263.2 | - | - |
| 232 | 490884.29 | 1290270.22 | - | - |
| 233 | 490872.34 | 1290274.88 | - | - |
| 234 | 490869.18 | 1290290.5 | - | - |
| 235 | 490864.45 | 1290299.81 | - | - |
| 236 | 490858.92 | 1290306.26 | - | - |
| 237 | 490849.42 | 1290314.02 | - | - |
| 238 | 490838.39 | 1290327.11 | - | - |
| 239 | 490838.45 | 1290344.36 | - | - |
| 240 | 490831.97 | 1290360.42 | - | - |
| 241 | 490824.99 | 1290368.18 | - | - |
| 242 | 490812.73 | 1290375.48 | - | - |
| 243 | 490809.66 | 1290379.34 | - | - |
| 244 | 490773.81 | 1290371.94 | - | - |
| 245 | 490709.77 | 1290461.03 | - | - |
| 246 | 490699.24 | 1290519.11 | - | - |
| 247 | 490698.69 | 1290519.7 | - | - |
| 248 | 490692.68 | 1290523.24 | - | - |
| 249 | 490685.44 | 1290525.85 | - | - |
| 250 | 490685.11 | 1290529.46 | - | - |
| 251 | 490695.35 | 1290533.48 | - | - |
| 252 | 490696.49 | 1290534.28 | - | - |
| 253 | 490695.94 | 1290537.34 | - | - |
| 254 | 490736.23 | 1290624.28 | - | - |
| 255 | 490741.31 | 1290754 | - | - |
| 256 | 490744.55 | 1290779.64 | - | - |
| 257 | 490744.43 | 1290779.71 | - | - |



ДОКУМЕНТ ПОДПИСАН
ЭЛЕКТРОННОЙ ПОДПИСЬЮ

Сертификат: 00ВВ056В7401СВ38D2В3576АСDС8425108

Владелец: ФЕДЕРАЛЬНАЯ СЛУЖБА ГОСУДАРСТВЕННОЙ

РЕГИСТРАЦИИ, КАДАСТРА И КАРТОГРАФИИ

Действителен: с 27.06.2023 по 19.09.2024

полное наименование должности

инициалы, фамилия

Земельный участок

вид объекта недвижимости

Лист № 82 раздела 4.2

Всего листов раздела 4.2: 86

Всего разделов: 8

Всего листов выписки: 115

03.05.2024г. № КУВИ-001/2024-120963233

Кадастровый номер:

50:07:0060307:19

| 1 | 2 | 3 | 4 | 5 |
|-----|-----------|------------|---|---|
| 258 | 490731.39 | 1290782.27 | - | - |
| 259 | 490726.37 | 1290789.05 | - | - |
| 260 | 490730.89 | 1290808.37 | - | - |
| 261 | 490731.53 | 1290825.28 | - | - |
| 262 | 490736.3 | 1290832.85 | - | - |
| 263 | 490740.58 | 1290846.24 | - | - |
| 264 | 490741.19 | 1290862.74 | - | - |
| 265 | 490748.8 | 1290875.6 | - | - |
| 266 | 490758.7 | 1290878.68 | - | - |
| 267 | 490767.56 | 1290884.21 | - | - |
| 268 | 490775.95 | 1290892.24 | - | - |
| 269 | 490782.95 | 1290986.78 | - | - |
| 270 | 490738.11 | 1291084.17 | - | - |
| 271 | 490736.79 | 1291085.3 | - | - |
| 272 | 490728.92 | 1291089.64 | - | - |
| 273 | 490717 | 1291101.75 | - | - |
| 274 | 490712.23 | 1291112.45 | - | - |
| 275 | 490712.26 | 1291113.5 | - | - |
| 276 | 490660.7 | 1291169.78 | - | - |
| 277 | 490623.24 | 1291218.8 | - | - |
| 278 | 490617.77 | 1291219.66 | - | - |
| 279 | 490618.1 | 1291225.53 | - | - |
| 280 | 490611.8 | 1291233.78 | - | - |
| 281 | 490563.96 | 1291264.23 | - | - |
| 282 | 490563.71 | 1291263.15 | - | - |
| 283 | 490560.55 | 1291256.5 | - | - |
| 284 | 490559.74 | 1291249.88 | - | - |
| 285 | 490555.66 | 1291245.42 | - | - |
| 286 | 490553.46 | 1291241.39 | - | - |



ДОКУМЕНТ ПОДПИСАН
ЭЛЕКТРОННОЙ ПОДПИСЬЮ

Сертификат: 00ВВ056В7401СВ38D2В3576АСDC8425108

Владелец: ФЕДЕРАЛЬНАЯ СЛУЖБА ГОСУДАРСТВЕННОЙ

РЕГИСТРАЦИИ, КАДАСТРА И КАРТОГРАФИИ

Действителен: с 27.06.2023 по 19.09.2024

полное наименование должности

инициалы, фамилия

Земельный участок

вид объекта недвижимости

Лист № 83 раздела 4.2

Всего листов раздела 4.2: 86

Всего разделов: 8

Всего листов выписки: 115

03.05.2024г. № КУВИ-001/2024-120963233

Кадастровый номер:

50:07:0060307:19

| 1 | 2 | 3 | 4 | 5 |
|-----|-----------|------------|---|---|
| 287 | 490555.71 | 1291236.97 | - | - |
| 288 | 490559.41 | 1291233.64 | - | - |
| 289 | 490560.65 | 1291233.78 | - | - |
| 290 | 490566.58 | 1291237.67 | - | - |
| 291 | 490573.34 | 1291240.3 | - | - |
| 292 | 490577.18 | 1291237.89 | - | - |
| 293 | 490578.59 | 1291231.68 | - | - |
| 294 | 490578.74 | 1291228.31 | - | - |
| 295 | 490577.91 | 1291225.02 | - | - |
| 296 | 490573.45 | 1291222.59 | - | - |
| 297 | 490574.78 | 1291219.43 | - | - |
| 298 | 490571.96 | 1291215.18 | - | - |
| 299 | 490571.36 | 1291209.79 | - | - |
| 300 | 490568.13 | 1291205.37 | - | - |
| 1 | 490741.9 | 1290935.61 | - | - |
| 2 | 490740.16 | 1290916.93 | - | - |
| 3 | 490741.17 | 1290917.16 | - | - |
| 4 | 490746.21 | 1290921.51 | - | - |
| 5 | 490747.29 | 1290923.68 | - | - |
| 6 | 490748.23 | 1290933.26 | - | - |
| 7 | 490747.62 | 1290934.29 | - | - |
| 8 | 490741.9 | 1290935.61 | - | - |
| 1 | 490743.75 | 1290958.54 | - | - |
| 2 | 490743.3 | 1290950.69 | - | - |
| 3 | 490742.55 | 1290942.67 | - | - |
| 4 | 490750.81 | 1290956.82 | - | - |
| 5 | 490751.51 | 1290958.5 | - | - |
| 6 | 490750.83 | 1290959.44 | - | - |
| 7 | 490745.69 | 1290957.99 | - | - |



ДОКУМЕНТ ПОДПИСАН
ЭЛЕКТРОННОЙ ПОДПИСЬЮ

Сертификат: 00ВВ056В7401СВ38D2В3576АСDC8425108

Владелец: ФЕДЕРАЛЬНАЯ СЛУЖБА ГОСУДАРСТВЕННОЙ

РЕГИСТРАЦИИ, КАДАСТРА И КАРТОГРАФИИ

Действителен: с 27.06.2023 по 19.09.2024

полное наименование должности

инициалы, фамилия

Земельный участок

вид объекта недвижимости

Лист № 84 раздела 4.2

Всего листов раздела 4.2: 86

Всего разделов: 8

Всего листов выписки: 115

03.05.2024г. № КУВИ-001/2024-120963233

Кадастровый номер:

50:07:0060307:19

| 1 | 2 | 3 | 4 | 5 |
|----|-----------|------------|---|---|
| 8 | 490743.75 | 1290958.54 | - | - |
| 1 | 490763.86 | 1291900.02 | - | - |
| 2 | 490760.78 | 1291895.16 | - | - |
| 3 | 490760.01 | 1291892.05 | - | - |
| 4 | 490762.48 | 1291893.49 | - | - |
| 5 | 490763.43 | 1291896.05 | - | - |
| 6 | 490763.86 | 1291900.02 | - | - |
| 1 | 490772.67 | 1290354.89 | - | - |
| 2 | 490775.62 | 1290352.04 | - | - |
| 3 | 490775.59 | 1290352.74 | - | - |
| 4 | 490773.57 | 1290354.68 | - | - |
| 5 | 490772.67 | 1290354.89 | - | - |
| 1 | 490773.31 | 1291914.81 | - | - |
| 2 | 490768.81 | 1291907.77 | - | - |
| 3 | 490778.15 | 1291912.62 | - | - |
| 4 | 490780.78 | 1291917.51 | - | - |
| 5 | 490783.75 | 1291921.27 | - | - |
| 6 | 490784.08 | 1291924.05 | - | - |
| 7 | 490783.51 | 1291925.46 | - | - |
| 8 | 490781.75 | 1291925.43 | - | - |
| 9 | 490779.44 | 1291924.81 | - | - |
| 10 | 490776.89 | 1291925.48 | - | - |
| 11 | 490775.57 | 1291927.59 | - | - |
| 12 | 490775.49 | 1291929.56 | - | - |
| 13 | 490778.42 | 1291935.08 | - | - |
| 14 | 490780.66 | 1291937.64 | - | - |
| 15 | 490780.59 | 1291941.27 | - | - |
| 16 | 490781.28 | 1291943.52 | - | - |
| 17 | 490777.78 | 1291939.81 | - | - |



ДОКУМЕНТ ПОДПИСАН
ЭЛЕКТРОННОЙ ПОДПИСЬЮ

Сертификат: 00ВВ056В7401СВ38D2В3576АСDС8425108

Владелец: ФЕДЕРАЛЬНАЯ СЛУЖБА ГОСУДАРСТВЕННОЙ

РЕГИСТРАЦИИ, КАДАСТРА И КАРТОГРАФИИ

Действителен: с 27.06.2023 по 19.09.2024

полное наименование должности

инициалы, фамилия

Земельный участок

вид объекта недвижимости

Лист № 85 раздела 4.2

Всего листов раздела 4.2: 86

Всего разделов: 8

Всего листов выписки: 115

03.05.2024г. № КУВИ-001/2024-120963233

Кадастровый номер:

50:07:0060307:19

| 1 | 2 | 3 | 4 | 5 |
|----|-----------|------------|---|---|
| 18 | 490773.59 | 1291932.56 | - | - |
| 19 | 490773.31 | 1291914.81 | - | - |
| 1 | 490797.56 | 1291976.82 | - | - |
| 2 | 490791.2 | 1291972.53 | - | - |
| 3 | 490787.16 | 1291950.48 | - | - |
| 4 | 490791.29 | 1291950.17 | - | - |
| 5 | 490797.22 | 1291947.39 | - | - |
| 6 | 490798.22 | 1291948.23 | - | - |
| 7 | 490796.64 | 1291952.88 | - | - |
| 8 | 490797.89 | 1291962.9 | - | - |
| 9 | 490800.22 | 1291966.5 | - | - |
| 10 | 490800.48 | 1291967.95 | - | - |
| 11 | 490798.64 | 1291974.39 | - | - |
| 12 | 490797.56 | 1291976.82 | - | - |
| 1 | 490896.15 | 1290218.51 | - | - |
| 2 | 490900.8 | 1290211.55 | - | - |
| 3 | 490905.42 | 1290214.25 | - | - |
| 4 | 490905.49 | 1290215.36 | - | - |
| 5 | 490898.35 | 1290218.7 | - | - |
| 6 | 490896.15 | 1290218.51 | - | - |
| 1 | 490713.91 | 1291664.02 | - | - |
| 2 | 490711.62 | 1291661.89 | - | - |
| 3 | 490711.91 | 1291659.92 | - | - |
| 4 | 490717.16 | 1291649.61 | - | - |
| 5 | 490719.35 | 1291648.4 | - | - |
| 6 | 490725.64 | 1291650.07 | - | - |
| 7 | 490725.65 | 1291651.5 | - | - |
| 8 | 490722.72 | 1291653.52 | - | - |
| 9 | 490715.21 | 1291663.61 | - | - |



ДОКУМЕНТ ПОДПИСАН
ЭЛЕКТРОННОЙ ПОДПИСЬЮ

Сертификат: 00ВВ056В7401СВ38D2В3576АСDС8425108

Владелец: ФЕДЕРАЛЬНАЯ СЛУЖБА ГОСУДАРСТВЕННОЙ

РЕГИСТРАЦИИ, КАДАСТРА И КАРТОГРАФИИ

Действителен: с 27.06.2023 по 19.09.2024

полное наименование должности

инициалы, фамилия

Земельный участок

вид объекта недвижимости

Лист № 86 раздела 4.2

Всего листов раздела 4.2: 86

Всего разделов: 8

Всего листов выписки: 115

03.05.2024г. № КУВИ-001/2024-120963233

Кадастровый номер:

50:07:0060307:19

| 1 | 2 | 3 | 4 | 5 |
|----|-----------|------------|---|---|
| 10 | 490713.91 | 1291664.02 | - | - |
| 1 | 490725.18 | 1291712.65 | - | - |
| 2 | 490724.7 | 1291711.71 | - | - |
| 3 | 490725.39 | 1291701.54 | - | - |
| 4 | 490726.39 | 1291700.88 | - | - |
| 5 | 490734.63 | 1291703.92 | - | - |
| 6 | 490735.93 | 1291706.22 | - | - |
| 7 | 490735.47 | 1291708.15 | - | - |
| 8 | 490733.15 | 1291710.5 | - | - |
| 9 | 490727.79 | 1291712.65 | - | - |
| 10 | 490725.18 | 1291712.65 | - | - |
| 1 | 490663.91 | 1290485.99 | - | - |
| 2 | 490663.19 | 1290481.59 | - | - |
| 3 | 490664.71 | 1290476.67 | - | - |
| 4 | 490667.66 | 1290472.15 | - | - |
| 5 | 490670.43 | 1290469.45 | - | - |
| 6 | 490672.48 | 1290470.44 | - | - |
| 7 | 490676.59 | 1290474.95 | - | - |
| 8 | 490678 | 1290478.23 | - | - |
| 9 | 490676.95 | 1290482.41 | - | - |
| 10 | 490674.35 | 1290484.27 | - | - |
| 11 | 490670.29 | 1290483.01 | - | - |
| 12 | 490667.28 | 1290483.62 | - | - |
| 13 | 490666.11 | 1290485.93 | - | - |
| 14 | 490663.91 | 1290485.99 | - | - |



ДОКУМЕНТ ПОДПИСАН
ЭЛЕКТРОННОЙ ПОДПИСЬЮ

Сертификат: 00ВВ056В7401СВ38D2В3576АСDC8425108

Владелец: ФЕДЕРАЛЬНАЯ СЛУЖБА ГОСУДАРСТВЕННОЙ

РЕГИСТРАЦИИ, КАДАСТРА И КАРТОГРАФИИ

Действителен: с 27.06.2023 по 19.09.2024

полное наименование должности

инициалы, фамилия

Филиал публично-правовой компании "Роскадастр" по Московской области

полное наименование органа регистрации прав

Выписка из Единого государственного реестра недвижимости об объекте недвижимости

Сведения о характеристиках объекта недвижимости

На основании запроса от 03.05.2024, поступившего на рассмотрение 03.05.2024, сообщаем, что согласно записям Единого государственного реестра недвижимости:

Раздел 1 Лист 1

| | | | |
|--------------------------|--|--|--|
| Земельный участок | | | |
| вид объекта недвижимости | | | |

| | | | |
|--------------------|---------------------------|-------------------|--------------------------|
| Лист № 1 раздела 1 | Всего листов раздела 1: 3 | Всего разделов: 5 | Всего листов выписки: 10 |
|--------------------|---------------------------|-------------------|--------------------------|

| | |
|--|------------------|
| 03.05.2024г. № КУВИ-001/2024-120903931 | |
| Кадастровый номер: | 50:19:0040124:21 |
| Номер кадастрового квартала: | 50:19:0040124 |
| Дата присвоения кадастрового номера: | 16.08.2005 |

| | |
|---|--|
| Ранее присвоенный государственный учетный номер: | Кадастровый номер 50:19:004 01 24:0021; Условный номер 50-50-19/019/2005-164 |
| Местоположение: | Московская область, р-н Рузский, д Лидино |
| Площадь: | 136360 |
| Кадастровая стоимость, руб.: | 722708 |
| Кадастровые номера расположенных в пределах земельного участка объектов недвижимости: | данные отсутствуют |
| Кадастровые номера объектов недвижимости, из которых образован объект недвижимости: | 50:19:0000000:56 |
| Кадастровые номера образованных объектов недвижимости: | данные отсутствуют |
| Категория земель: | Земли сельскохозяйственного назначения |
| Виды разрешенного использования: | Для сельскохозяйственного производства |
| Сведения о кадастровом инженере: | данные отсутствуют |
| Сведения о лесах, водных объектах и об иных природных объектах, расположенных в пределах земельного участка: | данные отсутствуют |
| Сведения о том, что земельный участок полностью расположен в границах зоны с особыми условиями использования территории, территории объекта культурного наследия, публичного сервитута: | данные отсутствуют |
| Сведения о том, что земельный участок расположен в границах особой экономической зоны, территории опережающего развития, зоны территориального развития в Российской Федерации, игровой зоны: | данные отсутствуют |

| | | |
|-------------------------------|--|-------------------|
| полное наименование должности |  <p>ДОКУМЕНТ ПОДПИСАН ЭЛЕКТРОННОЙ ПОДПИСЬЮ</p> | инициалы, фамилия |
| | <p><small>Сертификат: 00BV056B7401CB38D2B3576ACDC8425108 Владелец: ФЕДЕРАЛЬНАЯ СЛУЖБА ГОСУДАРСТВЕННОЙ РЕГИСТРАЦИИ, КАДАСТРА И КАРТОГРАФИИ Действителен: с 27.06.2023 по 19.09.2024</small></p> | |

| | | | |
|---|---------------------------|--|--------------------------|
| Земельный участок | | | |
| вид объекта недвижимости | | | |
| Лист № 2 раздела 1 | Всего листов раздела 1: 3 | Всего разделов: 5 | Всего листов выписки: 10 |
| 03.05.2024г. № КУВИ-001/2024-120903931 | | | |
| Кадастровый номер: | | 50:19:0040124:21 | |
| Сведения о том, что земельный участок расположен в границах особо охраняемой природной территории, Байкальской природной территории и ее экологических зон, лесопарковом зеленом поясе, охотничьего угодья, лесничества: | | данные отсутствуют | |
| Сведения о расположении земельного участка и (или) расположенного на нем объекта недвижимости в границах территории, в отношении которой принято решение о резервировании земель для государственных или муниципальных нужд: | | данные отсутствуют | |
| Сведения о результатах проведения государственного земельного надзора: | | данные отсутствуют | |
| Сведения о расположении земельного участка в границах территории, в отношении которой утвержден проект межевания территории: | | данные отсутствуют | |
| Условный номер земельного участка: | | данные отсутствуют | |
| Сведения о принятии акта и (или) заключении договора, предусматривающих предоставление в соответствии с земельным законодательством исполнительным органом государственным органом власти или органом местного самоуправления, находящегося в государственной или муниципальной собственности земельного участка для строительства наемного дома социального использования или наемного дома коммерческого использования: | | данные отсутствуют | |
| Сведения о том, что земельный участок или земельные участки образованы на основании решения об изъятии земельного участка и (или) расположенного на нем объекта недвижимости для государственных или муниципальных нужд: | | данные отсутствуют | |
| Сведения о том, что земельный участок образован из земель или земельного участка, государственная собственность на которые не разграничена: | | данные отсутствуют | |
| Сведения о наличии земельного спора о местоположении границ земельных участков: | | данные отсутствуют | |
| Статус записи об объекте недвижимости: | | Сведения об объекте недвижимости имеют статус "актуальные, ранее учтенные" | |
| Особые отметки: | | Сведения, необходимые для заполнения раздела: 4 - Сведения о частях земельного участка, отсутствуют. | |



ДОКУМЕНТ ПОДПИСАН
ЭЛЕКТРОННОЙ ПОДПИСЬЮ

Сертификат: 00ВВ056В7401СВ38D2В3576АСDС8425108

Владелец: ФЕДЕРАЛЬНАЯ СЛУЖБА ГОСУДАРСТВЕННОЙ
РЕГИСТРАЦИИ, КАДАСТРА И КАРТОГРАФИИ
Действителен: с 27.06.2023 по 19.09.2024

полное наименование должности

инициалы, фамилия

| | | | |
|--|---------------------------|---|--------------------------|
| Земельный участок | | | |
| вид объекта недвижимости | | | |
| Лист № 3 раздела 1 | Всего листов раздела 1: 3 | Всего разделов: 5 | Всего листов выписки: 10 |
| 03.05.2024г. № КУВИ-001/2024-120903931 | | | |
| Кадастровый номер: | | 50:19:0040124:21 | |
| Получатель выписки: | | Соломатин Владимир Иванович, действующий(ая) на основании документа "" от имени заявителя ОБЩЕСТВО С ОГРАНИЧЕННОЙ ОТВЕТСТВЕННОСТЬЮ "АГРО ПРОПЕРТИ МЕНЕДЖМЕНТ", 7702383526 | |

| | | | |
|-------------------------------|---|----------------------|-------------------|
| полное наименование должности |  | ДОКУМЕНТ ПОДПИСАН | инициалы, фамилия |
| |  | ЭЛЕКТРОННОЙ ПОДПИСЬЮ | |
| | Сертификат: 00ВВ056В7401СВ38D2В3576АСDС8425108 Владелец: ФЕДЕРАЛЬНАЯ СЛУЖБА ГОСУДАРСТВЕННОЙ РЕГИСТРАЦИИ, КАДАСТРА И КАРТОГРАФИИ Действителен: с 27.06.2023 по 19.09.2024 | | |

Выписка из Единого государственного реестра недвижимости об объекте недвижимости
Сведения о зарегистрированных правах

| | | | |
|--|--|---------------------|---|
| Земельный участок | | | |
| вид объекта недвижимости | | | |
| Лист № 1 раздела 2 | Всего листов раздела 2: 2 | Всего разделов: 5 | Всего листов выписки: 10 |
| 03.05.2024г. № КУВИ-001/2024-120903931 | | | |
| Кадастровый номер: | | 50:19:0040124:21 | |
| 1 | Правообладатель (правообладатели): | 1.1 | Общество с ограниченной ответственностью "Агро Проперти Менеджмент", ИНН: 7702383526, ОГРН: 1157746440125 |
| | Сведения о возможности предоставления третьим лицам персональных данных физического лица: | 1.1.1 | данные отсутствуют |
| 2 | Вид, номер, дата и время государственной регистрации права: | 2.1 | Собственность 50:19:0040124:21-50/019/2018-4 20.12.2018 10:12:02 |
| 3 | Сведения об осуществлении государственной регистрации сделки, права без необходимого в силу закона согласия третьего лица, органа: | 3.1 | данные отсутствуют |
| 4 | Ограничение прав и обременение объекта недвижимости: | не зарегистрировано | |
| 5 | Договоры участия в долевом строительстве: | не зарегистрировано | |
| 6 | Заявленные в судебном порядке права требования: | данные отсутствуют | |
| 7 | Сведения о возможности предоставления третьим лицам персональных данных физического лица | данные отсутствуют | |
| 8 | Сведения о возражении в отношении зарегистрированного права: | данные отсутствуют | |
| 9 | Сведения о наличии решения об изъятии объекта недвижимости для государственных и муниципальных нужд: | данные отсутствуют | |
| 10 | Сведения о невозможности государственной регистрации без личного участия правообладателя или его законного представителя: | данные отсутствуют | |
| 11 | Правопритязания и сведения о наличии поступивших, но не рассмотренных заявлений о проведении государственной регистрации права (перехода, прекращения права), ограничения права или обременения объекта недвижимости, сделки в отношении объекта недвижимости: | отсутствуют | |



ДОКУМЕНТ ПОДПИСАН
ЭЛЕКТРОННОЙ ПОДПИСЬЮ

Сертификат: 00ВВ056В7401СВ38D2В3576АСDС8425108

Владелец: ФЕДЕРАЛЬНАЯ СЛУЖБА ГОСУДАРСТВЕННОЙ
РЕГИСТРАЦИИ, КАДАСТРА И КАРТОГРАФИИ
Действителен: с 27.06.2023 по 19.09.2024

полное наименование должности

инициалы, фамилия

| | | | |
|--|--|--------------------|--------------------------|
| Земельный участок | | | |
| вид объекта недвижимости | | | |
| Лист № 2 раздела 2 | Всего листов раздела 2: 2 | Всего разделов: 5 | Всего листов выписки: 10 |
| 03.05.2024г. № КУВИ-001/2024-120903931 | | | |
| Кадастровый номер: | | 50:19:0040124:21 | |
| 11 | Сведения о невозможности государственной регистрации перехода, прекращения, ограничения права на земельный участок из земель сельскохозяйственного назначения: | данные отсутствуют | |

| | | |
|-------------------------------|---|-------------------|
| полное наименование должности |  ДОКУМЕНТ ПОДПИСАН ЭЛЕКТРОННОЙ ПОДПИСЬЮ Сертификат: 00ВВ056В7401СВ38D2В3576АСDС8425108 Владелец: ФЕДЕРАЛЬНАЯ СЛУЖБА ГОСУДАРСТВЕННОЙ РЕГИСТРАЦИИ, КАДАСТРА И КАРТОГРАФИИ Действителен: с 27.06.2023 по 19.09.2024 | инициалы, фамилия |
|-------------------------------|---|-------------------|

Выписка из Единого государственного реестра недвижимости об объекте недвижимости
Описание местоположения земельного участка

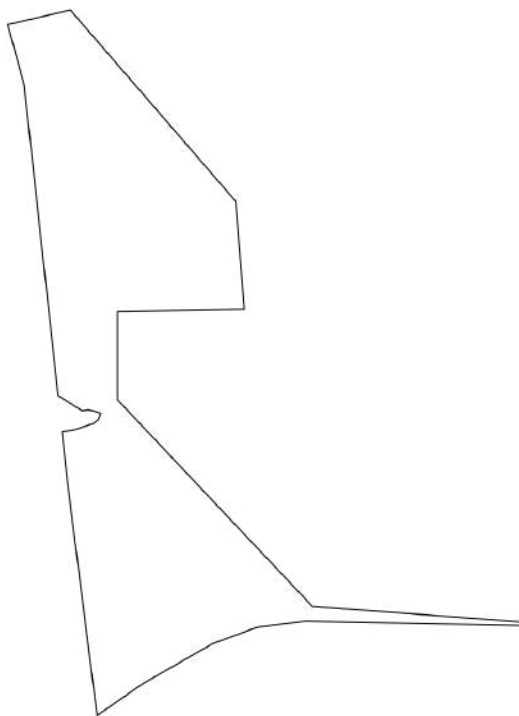
| | | | |
|--------------------------|--|--|--|
| Земельный участок | | | |
| вид объекта недвижимости | | | |

| | | | |
|--------------------|---------------------------|-------------------|--------------------------|
| Лист № 1 раздела 3 | Всего листов раздела 3: 1 | Всего разделов: 5 | Всего листов выписки: 10 |
|--------------------|---------------------------|-------------------|--------------------------|

03.05.2024г. № КУВИ-001/2024-120903931

Кадастровый номер: 50:19:0040124:21

План (чертеж, схема) земельного участка



Масштаб 1:9000 Условные обозначения:

| | |
|-------------------------------|-------------------|
| полное наименование должности | инициалы, фамилия |
|-------------------------------|-------------------|



ДОКУМЕНТ ПОДПИСАН
ЭЛЕКТРОННОЙ ПОДПИСЬЮ

Сертификат: 00ВВ056В7401СВ38D2В3576АСDС8425108
Владелец: ФЕДЕРАЛЬНАЯ СЛУЖБА ГОСУДАРСТВЕННОЙ
РЕГИСТРАЦИИ, КАДАСТРА И КАРТОГРАФИИ
Действителен: с 27.06.2023 по 19.09.2024

Выписка из Единого государственного реестра недвижимости об объекте недвижимости

Описание местоположения земельного участка

| | | | |
|--|-----------------------------|-------------------|--------------------------|
| Земельный участок | | | |
| вид объекта недвижимости | | | |
| Лист № 1 раздела 3.1 | Всего листов раздела 3.1: 2 | Всего разделов: 5 | Всего листов выписки: 10 |
| 03.05.2024г. № КУВИ-001/2024-120903931 | | | |
| Кадастровый номер: | | 50:19:0040124:21 | |

| Описание местоположения границ земельного участка | | | | | | | |
|---|-------------|----------|-------------------|------------------------------|-----------------------------------|-------------------------------------|---|
| № п/п | Номер точки | | Дирекционный угол | Горизонтальное проложение, м | Описание закрепления на местности | Кадастровые номера смежных участков | Сведения об адресах правообладателей смежных земельных участков |
| | начальная | конечная | | | | | |
| 1 | 2 | 3 | 4 | 5 | 6 | 7 | 8 |
| 1 | 1.1.1 | 1.1.2 | 271°12.1' | 223.33 | данные отсутствуют | 50:19:0000000:23481(2) | адрес отсутствует |
| 2 | 1.1.2 | 1.1.3 | 271°11.7' | 42.67 | данные отсутствуют | 50:19:0000000:23481(2) | адрес отсутствует |
| 3 | 1.1.3 | 1.1.4 | 262°43.0' | 59.16 | данные отсутствуют | 50:19:0000000:23481(2) | адрес отсутствует |
| 4 | 1.1.4 | 1.1.5 | 249°36.5' | 57.34 | данные отсутствуют | 50:19:0000000:23481(2) | адрес отсутствует |
| 5 | 1.1.5 | 1.1.6 | 240°10.3' | 96.18 | данные отсутствуют | 50:19:0000000:23481(2) | адрес отсутствует |
| 6 | 1.1.6 | 1.1.7 | 235°11.8' | 67.63 | данные отсутствуют | 50:19:0000000:23481(2) | адрес отсутствует |
| 7 | 1.1.7 | 1.1.8 | 352°46.8' | 283.97 | данные отсутствуют | данные отсутствуют | данные отсутствуют |
| 8 | 1.1.8 | 1.1.9 | 353°46.3' | 61.1 | данные отсутствуют | данные отсутствуют | данные отсутствуют |
| 9 | 1.1.9 | 1.1.10 | 81°0.2' | 15.54 | данные отсутствуют | данные отсутствуют | данные отсутствуют |
| 10 | 1.1.10 | 1.1.11 | 71°33.0' | 24.11 | данные отсутствуют | данные отсутствуют | данные отсутствуют |
| 11 | 1.1.11 | 1.1.12 | 51°25.0' | 6.96 | данные отсутствуют | данные отсутствуют | данные отсутствуют |
| 12 | 1.1.12 | 1.1.13 | 23°15.7' | 8.31 | данные отсутствуют | данные отсутствуют | данные отсутствуют |
| 13 | 1.1.13 | 1.1.14 | 288°22.9' | 10.34 | данные отсутствуют | данные отсутствуют | данные отсутствуют |
| 14 | 1.1.14 | 1.1.15 | 281°25.9' | 5.55 | данные отсутствуют | данные отсутствуют | данные отсутствуют |
| 15 | 1.1.15 | 1.1.16 | 261°47.2' | 7.7 | данные отсутствуют | данные отсутствуют | данные отсутствуют |
| 16 | 1.1.16 | 1.1.17 | 302°27.0' | 14.22 | данные отсутствуют | данные отсутствуют | данные отсутствуют |
| 17 | 1.1.17 | 1.1.18 | 302°30.7' | 19.95 | данные отсутствуют | данные отсутствуют | данные отсутствуют |
| 18 | 1.1.18 | 1.1.19 | 353°46.4' | 377.06 | данные отсутствуют | данные отсутствуют | данные отсутствуют |
| 19 | 1.1.19 | 1.1.20 | 344°46.6' | 75.59 | данные отсутствуют | данные отсутствуют | данные отсутствуют |
| 20 | 1.1.20 | 1.1.21 | 77°9.5' | 77.66 | данные отсутствуют | 50:19:0000000:289 | данные отсутствуют |
| 21 | 1.1.21 | 1.1.22 | 139°10.3' | 304.48 | данные отсутствуют | данные отсутствуют | данные отсутствуют |
| 22 | 1.1.22 | 1.1.23 | 175°20.2' | 130.99 | данные отсутствуют | данные отсутствуют | данные отсутствуют |



ДОКУМЕНТ ПОДПИСАН
ЭЛЕКТРОННОЙ ПОДПИСЬЮ

Сертификат: 00BV056B7401CB38D2B3576ACDC8425108

Владелец: ФЕДЕРАЛЬНАЯ СЛУЖБА ГОСУДАРСТВЕННОЙ

РЕГИСТРАЦИИ, КАДАСТРА И КАРТОГРАФИИ

Действителен: с 27.06.2023 по 19.09.2024

полное наименование должности

инициалы, фамилия

Земельный участок

вид объекта недвижимости

Лист № 2 раздела 3.1

Всего листов раздела 3.1: 2

Всего разделов: 5

Всего листов выписки: 10

03.05.2024г. № КУВИ-001/2024-120903931

Кадастровый номер:

50:19:0040124:21

| 1 | 2 | 3 | 4 | 5 | 6 | 7 | 8 |
|----|--------|--------|-----------|--------|--------------------|----------------------|--------------------|
| 23 | 1.1.23 | 1.1.24 | 268°53.7` | 153.03 | данные отсутствуют | данные отсутствуют | данные отсутствуют |
| 24 | 1.1.24 | 1.1.25 | 180°0.0` | 106.33 | данные отсутствуют | данные отсутствуют | данные отсутствуют |
| 25 | 1.1.25 | 1.1.26 | 136°40.6` | 342.7 | данные отсутствуют | данные отсутствуют | данные отсутствуют |
| 26 | 1.1.26 | 1.1.27 | 94°13.9` | 258.13 | данные отсутствуют | 50:19:0000000:289 | данные отсутствуют |
| 27 | 1.1.27 | 1.1.1 | 177°49.1` | 4.2 | данные отсутствуют | 50:19:0040124:719(8) | адрес отсутствует |



ДОКУМЕНТ ПОДПИСАН
ЭЛЕКТРОННОЙ ПОДПИСЬЮ

Сертификат: 00ВВ056В7401СВ38Д2В3576АСДС8425108

Владелец: ФЕДЕРАЛЬНАЯ СЛУЖБА ГОСУДАРСТВЕННОЙ

РЕГИСТРАЦИИ, КАДАСТРА И КАРТОГРАФИИ

Действителен: с 27.06.2023 по 19.09.2024

полное наименование должности

инициалы, фамилия

Выписка из Единого государственного реестра недвижимости об объекте недвижимости

Описание местоположения земельного участка

| | | | |
|--|-----------------------------|-------------------|--------------------------|
| Земельный участок | | | |
| вид объекта недвижимости | | | |
| Лист № 1 раздела 3.2 | Всего листов раздела 3.2: 2 | Всего разделов: 5 | Всего листов выписки: 10 |
| 03.05.2024г. № КУВИ-001/2024-120903931 | | | |
| Кадастровый номер: | | 50:19:0040124:21 | |

| Сведения о характерных точках границы земельного участка | | | | |
|--|---------------|------------|-----------------------------------|---|
| Система координат МСК-50, зона 1 | | | | |
| Номер точки | Координаты, м | | Описание закрепления на местности | Средняя квадратичная погрешность определения координат характерных точек границ земельного участка, м |
| | X | Y | | |
| 1 | 2 | 3 | 4 | 5 |
| 1 | 470041.52 | 1280756.5 | - | 0.1 |
| 2 | 470046.2 | 1280533.22 | - | 0.1 |
| 3 | 470047.09 | 1280490.56 | - | 0.1 |
| 4 | 470039.59 | 1280431.88 | - | 0.1 |
| 5 | 470019.61 | 1280378.13 | - | 0.1 |
| 6 | 469971.77 | 1280294.69 | - | 0.1 |
| 7 | 469933.17 | 1280239.16 | - | 0.1 |
| 8 | 470214.89 | 1280203.47 | - | 0.1 |
| 9 | 470275.63 | 1280196.84 | - | 0.1 |
| 10 | 470278.06 | 1280212.19 | - | 0.1 |
| 11 | 470285.69 | 1280235.06 | - | 0.1 |
| 12 | 470290.03 | 1280240.5 | - | 0.1 |
| 13 | 470297.66 | 1280243.78 | - | 0.1 |
| 14 | 470300.92 | 1280233.97 | - | 0.1 |
| 15 | 470302.02 | 1280228.53 | - | 0.1 |
| 16 | 470300.92 | 1280220.91 | - | 0.1 |
| 17 | 470308.55 | 1280208.91 | - | 0.1 |
| 18 | 470319.27 | 1280192.09 | - | 0.1 |
| 19 | 470694.11 | 1280151.19 | - | 0.1 |
| 20 | 470767.05 | 1280131.34 | - | 0.1 |
| 21 | 470784.31 | 1280207.06 | - | 0.1 |
| 22 | 470553.92 | 1280406.13 | - | 0.1 |



ДОКУМЕНТ ПОДПИСАН
ЭЛЕКТРОННОЙ ПОДПИСЬЮ

Сертификат: 00BV056B7401CB38D2B3576ACDC8425108

Владелец: ФЕДЕРАЛЬНАЯ СЛУЖБА ГОСУДАРСТВЕННОЙ
РЕГИСТРАЦИИ, КАДАСТРА И КАРТОГРАФИИ
Действителен: с 27.06.2023 по 19.09.2024

полное наименование должности

инициалы, фамилия

Земельный участок

вид объекта недвижимости

Лист № 2 раздела 3.2

Всего листов раздела 3.2: 2

Всего разделов: 5

Всего листов выписки: 10

03.05.2024г. № КУВИ-001/2024-120903931

Кадастровый номер:

50:19:0040124:21

| 1 | 2 | 3 | 4 | 5 |
|----|-----------|------------|---|-----|
| 23 | 470423.36 | 1280416.78 | - | 0.1 |
| 24 | 470420.41 | 1280263.78 | - | 0.1 |
| 25 | 470314.08 | 1280263.78 | - | 0.1 |
| 26 | 470064.77 | 1280498.91 | - | 0.1 |
| 27 | 470045.72 | 1280756.34 | - | 0.1 |
| 1 | 470041.52 | 1280756.5 | - | 0.1 |



ДОКУМЕНТ ПОДПИСАН
ЭЛЕКТРОННОЙ ПОДПИСЬЮ

Сертификат: 00ВВ056В7401СВ38D2В3576АСDС8425108

Владелец: ФЕДЕРАЛЬНАЯ СЛУЖБА ГОСУДАРСТВЕННОЙ

РЕГИСТРАЦИИ, КАДАСТРА И КАРТОГРАФИИ

Действителен: с 27.06.2023 по 19.09.2024

полное наименование должности

инициалы, фамилия

Филиал публично-правовой компании "Роскадастр" по Московской области

полное наименование органа регистрации прав

Выписка из Единого государственного реестра недвижимости об объекте недвижимости

Сведения о характеристиках объекта недвижимости

На основании запроса от 03.05.2024, поступившего на рассмотрение 03.05.2024, сообщаем, что согласно записям Единого государственного реестра недвижимости:


Раздел 1 Лист 1

| | | | |
|---------------------------------|--|--|--|
| Земельный участок | | | |
| вид объекта недвижимости | | | |

| | | | |
|--------------------|---------------------------|-------------------|--------------------------|
| Лист № 1 раздела 1 | Всего листов раздела 1: 3 | Всего разделов: 8 | Всего листов выписки: 14 |
|--------------------|---------------------------|-------------------|--------------------------|

| | |
|--|------------------|
| 03.05.2024г. № КУВИ-001/2024-120972327 | |
| Кадастровый номер: | 50:07:0060315:24 |
| Номер кадастрового квартала: | 50:07:0060315 |
| Дата присвоения кадастрового номера: | 28.04.2005 |

| | |
|---|---|
| Ранее присвоенный государственный учетный номер: | Условный номер 50-50-07/022/2005-161; 50:07:00 00 00:0013 |
| Местоположение: | Местоположение установлено относительно ориентира, расположенного в границах участка. Почтовый адрес ориентира: обл. Московская, р-н Волоколамский, с/пос. Чисменское, р-н д. Морозово. |
| Площадь: | 17000 |
| Кадастровая стоимость, руб.: | 2862630 |
| Кадастровые номера расположенных в пределах земельного участка объектов недвижимости: | данные отсутствуют |
| Кадастровые номера объектов недвижимости, из которых образован объект недвижимости: | данные отсутствуют |
| Кадастровые номера образованных объектов недвижимости: | данные отсутствуют |
| Категория земель: | Земли сельскохозяйственного назначения |
| Виды разрешенного использования: | Для сельскохозяйственного производства |
| Сведения о кадастровом инженере: | данные отсутствуют |
| Сведения о лесах, водных объектах и об иных природных объектах, расположенных в пределах земельного участка: | данные отсутствуют |
| Сведения о том, что земельный участок полностью расположен в границах зоны с особыми условиями использования территории, территории объекта культурного наследия, публичного сервитута: | данные отсутствуют |
| Сведения о том, что земельный участок расположен в границах особой экономической зоны, территории опережающего развития, зоны территориального развития в Российской Федерации, игровой зоны: | данные отсутствуют |

| | | |
|-------------------------------|---|-------------------|
| полное наименование должности |  <p align="center">ДОКУМЕНТ ПОДПИСАН ЭЛЕКТРОННОЙ ПОДПИСЬЮ</p> <p align="center"><small>Сертификат: 00BV056B7401CB38D2B3576ACDC8425108</small></p> <p align="center"><small>Владелец: ФЕДЕРАЛЬНАЯ СЛУЖБА ГОСУДАРСТВЕННОЙ РЕГИСТРАЦИИ, КАДАСТРА И КАРТОГРАФИИ</small></p> <p align="center"><small>Действителен: с 27.06.2023 по 19.09.2024</small></p> | инициалы, фамилия |
| | | |

| | | | |
|---|---------------------------|--|--------------------------|
| Земельный участок | | | |
| вид объекта недвижимости | | | |
| Лист № 2 раздела 1 | Всего листов раздела 1: 3 | Всего разделов: 8 | Всего листов выписки: 14 |
| 03.05.2024г. № КУВИ-001/2024-120972327 | | | |
| Кадастровый номер: | | 50:07:0060315:24 | |
| Сведения о том, что земельный участок расположен в границах особо охраняемой природной территории, Байкальской природной территории и ее экологических зон, лесопарковом зеленом поясе, охотничьего угодья, лесничества: | | данные отсутствуют | |
| Сведения о расположении земельного участка и (или) расположенного на нем объекта недвижимости в границах территории, в отношении которой принято решение о резервировании земель для государственных или муниципальных нужд: | | данные отсутствуют | |
| Сведения о результатах проведения государственного земельного надзора: | | данные отсутствуют | |
| Сведения о расположении земельного участка в границах территории, в отношении которой утвержден проект межевания территории: | | данные отсутствуют | |
| Условный номер земельного участка: | | данные отсутствуют | |
| Сведения о принятии акта и (или) заключении договора, предусматривающих предоставление в соответствии с земельным законодательством исполнительным органом государственным органом власти или органом местного самоуправления, находящегося в государственной или муниципальной собственности земельного участка для строительства наемного дома социального использования или наемного дома коммерческого использования: | | данные отсутствуют | |
| Сведения о том, что земельный участок или земельные участки образованы на основании решения об изъятии земельного участка и (или) расположенного на нем объекта недвижимости для государственных или муниципальных нужд: | | данные отсутствуют | |
| Сведения о том, что земельный участок образован из земель или земельного участка, государственная собственность на которые не разграничена: | | данные отсутствуют | |
| Сведения о наличии земельного спора о местоположении границ земельных участков: | | данные отсутствуют | |
| Статус записи об объекте недвижимости: | | Сведения об объекте недвижимости имеют статус "актуальные, ранее учтенные" | |
| Особые отметки: | | Сведения об ограничениях права на объект недвижимости, обременениях данного объекта, не зарегистрированных в реестре прав, ограничений прав и обременений недвижимого имущества: вид | |



ДОКУМЕНТ ПОДПИСАН
ЭЛЕКТРОННОЙ ПОДПИСЬЮ

Сертификат: 00ВВ056В7401СВ38D2В3576АСDС8425108

Владелец: ФЕДЕРАЛЬНАЯ СЛУЖБА ГОСУДАРСТВЕННОЙ

РЕГИСТРАЦИИ, КАДАСТРА И КАРТОГРАФИИ

Действителен: с 27.06.2023 по 19.09.2024

полное наименование должности

инициалы, фамилия

| | | | |
|--|---------------------------|--|--------------------------|
| Земельный участок | | | |
| вид объекта недвижимости | | | |
| Лист № 3 раздела 1 | Всего листов раздела 1: 3 | Всего разделов: 8 | Всего листов выписки: 14 |
| 03.05.2024г. № КУВИ-001/2024-120972327 | | | |
| Кадастровый номер: | | 50:07:0060315:24 | |
| | | ограничения (обременения): ограничения прав на земельный участок, предусмотренные статьей 56 Земельного кодекса Российской Федерации; срок действия: с 12.03.2024; реквизиты документа-основания: об определении местоположения береговых линий (границ водных объектов), установлении границ водоохранных зон, прибрежных защитных полос водных объектов на территории Московской области от 27.09.2023 № 2362-РМ выдан: Министерство экологии и природопользования Московской области. | |
| Получатель выписки: | | Соломатин Владимир Иванович, действующий(ая) на основании документа "" от имени заявителя ОБЩЕСТВО С ОГРАНИЧЕННОЙ ОТВЕТСТВЕННОСТЬЮ "АГРО ПРОПЕРТИ МЕНЕДЖМЕНТ", 7702383526 | |

| | | |
|-------------------------------|---|-------------------|
| полное наименование должности |  ДОКУМЕНТ ПОДПИСАН ЭЛЕКТРОННОЙ ПОДПИСЬЮ Сертификат: 00ВВ056В7401СВ38D2В3576АСDC8425108 Владелец: ФЕДЕРАЛЬНАЯ СЛУЖБА ГОСУДАРСТВЕННОЙ РЕГИСТРАЦИИ, КАДАСТРА И КАРТОГРАФИИ Действителен: с 27.06.2023 по 19.09.2024 | инициалы, фамилия |
|-------------------------------|---|-------------------|

Выписка из Единого государственного реестра недвижимости об объекте недвижимости
Сведения о зарегистрированных правах

| | | | |
|--|--|---------------------|---|
| Земельный участок | | | |
| вид объекта недвижимости | | | |
| Лист № 1 раздела 2 | Всего листов раздела 2: 2 | Всего разделов: 8 | Всего листов выписки: 14 |
| 03.05.2024г. № КУВИ-001/2024-120972327 | | | |
| Кадастровый номер: | | 50:07:0060315:24 | |
| 1 | Правообладатель (правообладатели): | 1.1 | Общество с ограниченной ответственностью "Агро Проперти Менеджмент", ИНН: 7702383526, ОГРН: 1157746440125 |
| | Сведения о возможности предоставления третьим лицам персональных данных физического лица: | 1.1.1 | данные отсутствуют |
| 2 | Вид, номер, дата и время государственной регистрации права: | 2.1 | Собственность 50:07:0060315:24-50/007/2018-4 24.12.2018 13:13:48 |
| 3 | Сведения об осуществлении государственной регистрации сделки, права без необходимого в силу закона согласия третьего лица, органа: | 3.1 | данные отсутствуют |
| 4 | Ограничение прав и обременение объекта недвижимости: | не зарегистрировано | |
| 5 | Договоры участия в долевом строительстве: | не зарегистрировано | |
| 6 | Заявленные в судебном порядке права требования: | данные отсутствуют | |
| 7 | Сведения о возможности предоставления третьим лицам персональных данных физического лица | данные отсутствуют | |
| 8 | Сведения о возражении в отношении зарегистрированного права: | данные отсутствуют | |
| 9 | Сведения о наличии решения об изъятии объекта недвижимости для государственных и муниципальных нужд: | данные отсутствуют | |
| 10 | Сведения о невозможности государственной регистрации без личного участия правообладателя или его законного представителя: | данные отсутствуют | |
| 11 | Правопритязания и сведения о наличии поступивших, но не рассмотренных заявлений о проведении государственной регистрации права (перехода, прекращения права), ограничения права или обременения объекта недвижимости, сделки в отношении объекта недвижимости: | отсутствуют | |



ДОКУМЕНТ ПОДПИСАН
ЭЛЕКТРОННОЙ ПОДПИСЬЮ

Сертификат: 00BV056B7401CB38D2B3576ACDC8425108

Владелец: ФЕДЕРАЛЬНАЯ СЛУЖБА ГОСУДАРСТВЕННОЙ

РЕГИСТРАЦИИ, КАДАСТРА И КАРТОГРАФИИ

Действителен: с 27.06.2023 по 19.09.2024

полное наименование должности

инициалы, фамилия

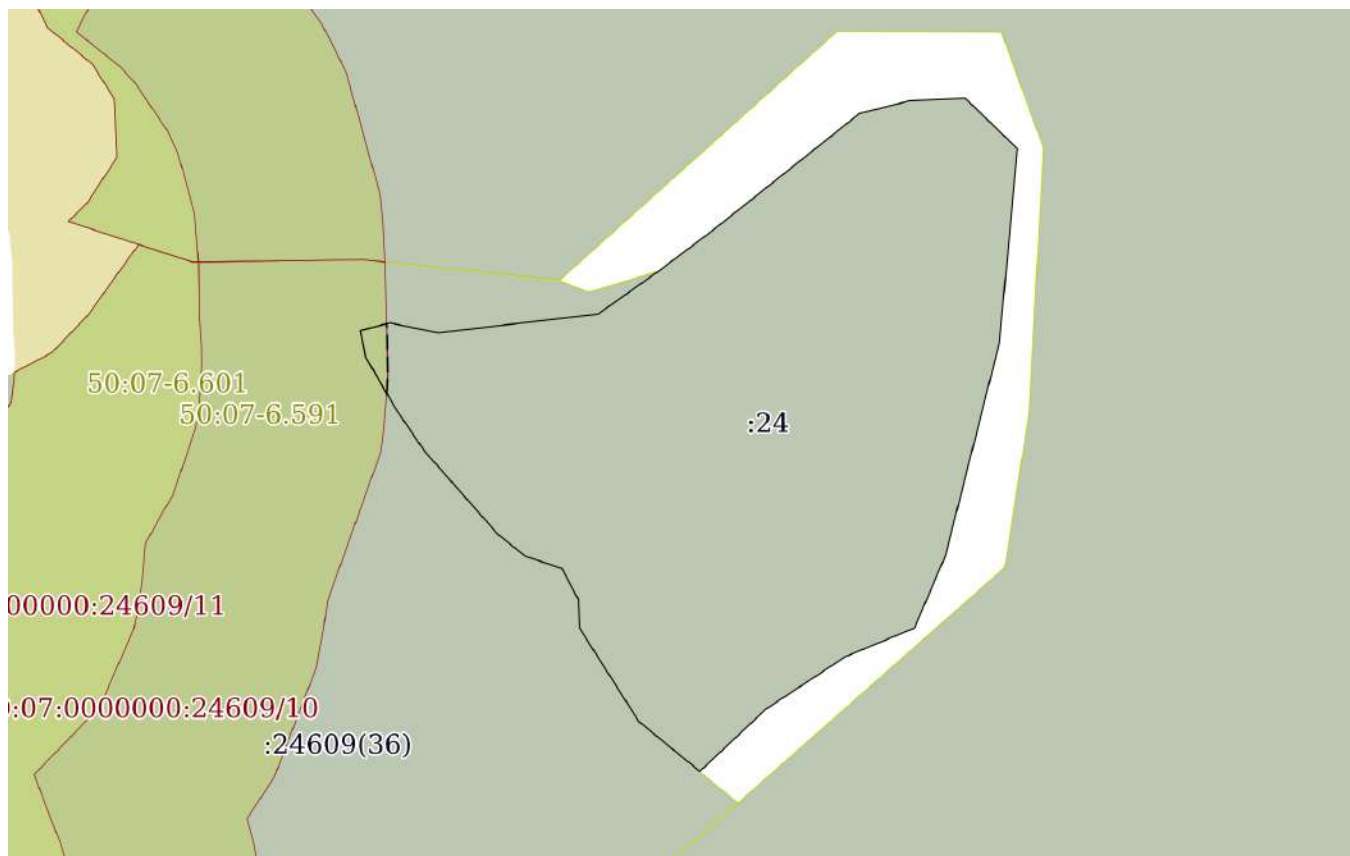
| | | | |
|--|--|--------------------|--------------------------|
| Земельный участок | | | |
| вид объекта недвижимости | | | |
| Лист № 2 раздела 2 | Всего листов раздела 2: 2 | Всего разделов: 8 | Всего листов выписки: 14 |
| 03.05.2024г. № КУВИ-001/2024-120972327 | | | |
| Кадастровый номер: | | 50:07:0060315:24 | |
| 11 | Сведения о невозможности государственной регистрации перехода, прекращения, ограничения права на земельный участок из земель сельскохозяйственного назначения: | данные отсутствуют | |

| | | |
|-------------------------------|---|-------------------|
| полное наименование должности |  ДОКУМЕНТ ПОДПИСАН ЭЛЕКТРОННОЙ ПОДПИСЬЮ Сертификат: 00ВВ056В7401СВ38D2В3576АСDС8425108 Владелец: ФЕДЕРАЛЬНАЯ СЛУЖБА ГОСУДАРСТВЕННОЙ РЕГИСТРАЦИИ, КАДАСТРА И КАРТОГРАФИИ Действителен: с 27.06.2023 по 19.09.2024 | инициалы, фамилия |
|-------------------------------|---|-------------------|

Выписка из Единого государственного реестра недвижимости об объекте недвижимости
Описание местоположения земельного участка

| | | | |
|--|---------------------------|-------------------|--------------------------|
| Земельный участок | | | |
| вид объекта недвижимости | | | |
| Лист № 1 раздела 3 | Всего листов раздела 3: 1 | Всего разделов: 8 | Всего листов выписки: 14 |
| 03.05.2024г. № КУВИ-001/2024-120972327 | | | |
| Кадастровый номер: | | 50:07:0060315:24 | |

План (чертеж, схема) земельного участка



Масштаб 1:2000

Условные обозначения:



ДОКУМЕНТ ПОДПИСАН
ЭЛЕКТРОННОЙ ПОДПИСЬЮ

Сертификат: 00ВВ056В7401СВ38D2В3576АСDС8425108
Владелец: ФЕДЕРАЛЬНАЯ СЛУЖБА ГОСУДАРСТВЕННОЙ
РЕГИСТРАЦИИ, КАДАСТРА И КАРТОГРАФИИ
Действителен: с 27.06.2023 по 19.09.2024

полное наименование должности

инициалы, фамилия

Выписка из Единого государственного реестра недвижимости об объекте недвижимости

Описание местоположения земельного участка

| | | | |
|--|-----------------------------|-------------------|--------------------------|
| Земельный участок | | | |
| вид объекта недвижимости | | | |
| Лист № 1 раздела 3.1 | Всего листов раздела 3.1: 2 | Всего разделов: 8 | Всего листов выписки: 14 |
| 03.05.2024г. № КУВИ-001/2024-120972327 | | | |
| Кадастровый номер: | | 50:07:0060315:24 | |

| Описание местоположения границ земельного участка | | | | | | | |
|---|-------------|----------|-------------------|------------------------------|-----------------------------------|-------------------------------------|---|
| № п/п | Номер точки | | Дирекционный угол | Горизонтальное проложение, м | Описание закрепления на местности | Кадастровые номера смежных участков | Сведения об адресах правообладателей смежных земельных участков |
| | начальная | конечная | | | | | |
| 1 | 2 | 3 | 4 | 5 | 6 | 7 | 8 |
| 1 | 1.1.1 | 1.1.2 | 226°43.0' | 24.33 | данные отсутствуют | данные отсутствуют | данные отсутствуют |
| 2 | 1.1.2 | 1.1.3 | 309°19.0' | 21.13 | данные отсутствуют | 50:07:0000000:24609(36) | данные отсутствуют |
| 3 | 1.1.3 | 1.1.4 | 327°34.3' | 29.73 | данные отсутствуют | 50:07:0000000:24609(36) | данные отсутствуют |
| 4 | 1.1.4 | 1.1.5 | 357°41.5' | 7.7 | данные отсутствуют | 50:07:0000000:24609(36) | данные отсутствуют |
| 5 | 1.1.5 | 1.1.6 | 331°57.4' | 9.36 | данные отсутствуют | 50:07:0000000:24609(36) | данные отсутствуют |
| 6 | 1.1.6 | 1.1.7 | 288°26.1' | 10.28 | данные отсутствуют | 50:07:0000000:24609(36) | данные отсутствуют |
| 7 | 1.1.7 | 1.1.8 | 308°41.3' | 9.45 | данные отсутствуют | 50:07:0000000:24609(36) | данные отсутствуют |
| 8 | 1.1.8 | 1.1.9 | 318°34.8' | 29.9 | данные отсутствуют | 50:07:0000000:24609(36) | данные отсутствуют |
| 9 | 1.1.9 | 1.1.10 | 325°59.2' | 14.25 | данные отсутствуют | 50:07:0000000:24609(36) | данные отсутствуют |
| 10 | 1.1.10 | 1.1.11 | 329°56.7' | 15.35 | данные отсутствуют | 50:07:0000000:24609(36) | данные отсутствуют |
| 11 | 1.1.11 | 1.1.12 | 348°17.2' | 7.24 | данные отсутствуют | 50:07:0000000:24609(36) | данные отсутствуют |
| 12 | 1.1.12 | 1.1.13 | 75°30.5' | 8.23 | данные отсутствуют | 50:07:0000000:24609(36) | данные отсутствуют |
| 13 | 1.1.13 | 1.1.14 | 101°32.9' | 13.24 | данные отсутствуют | 50:07:0000000:24609(36) | данные отсутствуют |
| 14 | 1.1.14 | 1.1.15 | 83°15.8' | 17.56 | данные отсутствуют | 50:07:0000000:24609(36) | данные отсутствуют |
| 15 | 1.1.15 | 1.1.16 | 83°22.0' | 25.54 | данные отсутствуют | 50:07:0000000:24609(36) | данные отсутствуют |
| 16 | 1.1.16 | 1.1.17 | 54°39.2' | 20.16 | данные отсутствуют | 50:07:0000000:24609(36) | данные отсутствуют |
| 17 | 1.1.17 | 1.1.18 | 52°55.3' | 18.73 | данные отсутствуют | данные отсутствуют | данные отсутствуют |
| 18 | 1.1.18 | 1.1.19 | 51°26.9' | 49.55 | данные отсутствуют | данные отсутствуют | данные отсутствуют |
| 19 | 1.1.19 | 1.1.20 | 75°54.2' | 14.04 | данные отсутствуют | данные отсутствуют | данные отсутствуют |
| 20 | 1.1.20 | 1.1.21 | 87°32.9' | 14.73 | данные отсутствуют | данные отсутствуют | данные отсутствуют |
| 21 | 1.1.21 | 1.1.22 | 134°3.7' | 19.44 | данные отсутствуют | данные отсутствуют | данные отсутствуют |
| 22 | 1.1.22 | 1.1.23 | 185°18.5' | 52.3 | данные отсутствуют | данные отсутствуют | данные отсутствуют |



ДОКУМЕНТ ПОДПИСАН
ЭЛЕКТРОННОЙ ПОДПИСЬЮ

Сертификат: 00BV056B7401CB38D2B3576ACDC8425108

Владелец: ФЕДЕРАЛЬНАЯ СЛУЖБА ГОСУДАРСТВЕННОЙ

РЕГИСТРАЦИИ, КАДАСТРА И КАРТОГРАФИИ

Действителен: с 27.06.2023 по 19.09.2024

полное наименование должности

инициалы, фамилия

Земельный участок

вид объекта недвижимости

Лист № 2 раздела 3.1

Всего листов раздела 3.1: 2

Всего разделов: 8

Всего листов выписки: 14

03.05.2024г. № КУВИ-001/2024-120972327

Кадастровый номер:

50:07:0060315:24

| 1 | 2 | 3 | 4 | 5 | 6 | 7 | 8 |
|----|--------|--------|-----------|-------|--------------------|------------------------|--------------------|
| 23 | 1.1.23 | 1.1.24 | 194°13.4` | 58.9 | данные отсутствуют | данные отсутствуют | данные отсутствуют |
| 24 | 1.1.24 | 1.1.25 | 203°11.9` | 21.1 | данные отсутствуют | данные отсутствуют | данные отсутствуют |
| 25 | 1.1.25 | 1.1.26 | 247°30.8` | 20.05 | данные отсутствуют | данные отсутствуют | данные отсутствуют |
| 26 | 1.1.25 | 1.1.25 | | | данные отсутствуют | 50:07:0000000:24644(4) | данные отсутствуют |
| 27 | 1.1.26 | 1.1.1 | 236°32.4` | 25.52 | данные отсутствуют | данные отсутствуют | данные отсутствуют |



ДОКУМЕНТ ПОДПИСАН
ЭЛЕКТРОННОЙ ПОДПИСЬЮ

Сертификат: 00ВВ056В7401СВ38D2В3576АСDС8425108

Владелец: ФЕДЕРАЛЬНАЯ СЛУЖБА ГОСУДАРСТВЕННОЙ

РЕГИСТРАЦИИ, КАДАСТРА И КАРТОГРАФИИ

Действителен: с 27.06.2023 по 19.09.2024

полное наименование должности

инициалы, фамилия

Выписка из Единого государственного реестра недвижимости об объекте недвижимости

Описание местоположения земельного участка

| | | | |
|--|-----------------------------|-------------------|--------------------------|
| Земельный участок | | | |
| вид объекта недвижимости | | | |
| Лист № 1 раздела 3.2 | Всего листов раздела 3.2: 2 | Всего разделов: 8 | Всего листов выписки: 14 |
| 03.05.2024г. № КУВИ-001/2024-120972327 | | | |
| Кадастровый номер: | | 50:07:0060315:24 | |

| Сведения о характерных точках границы земельного участка | | | | |
|--|---------------|------------|-----------------------------------|---|
| Система координат МСК-50, зона 1 | | | | |
| Номер точки | Координаты, м | | Описание закрепления на местности | Средняя квадратичная погрешность определения координат характерных точек границ земельного участка, м |
| | X | Y | | |
| 1 | 2 | 3 | 4 | 5 |
| 1 | 491908.09 | 1288101.84 | - | 0.1 |
| 2 | 491891.41 | 1288084.13 | - | 0.1 |
| 3 | 491904.8 | 1288067.78 | - | 0.1 |
| 4 | 491929.89 | 1288051.84 | - | 0.1 |
| 5 | 491937.58 | 1288051.53 | - | 0.1 |
| 6 | 491945.84 | 1288047.13 | - | 0.1 |
| 7 | 491949.09 | 1288037.38 | - | 0.1 |
| 8 | 491955 | 1288030 | - | 0.1 |
| 9 | 491977.42 | 1288010.22 | - | 0.1 |
| 10 | 491989.23 | 1288002.25 | - | 0.1 |
| 11 | 492002.52 | 1287994.56 | - | 0.1 |
| 12 | 492009.61 | 1287993.09 | - | 0.1 |
| 13 | 492011.67 | 1288001.06 | - | 0.1 |
| 14 | 492009.02 | 1288014.03 | - | 0.1 |
| 15 | 492011.08 | 1288031.47 | - | 0.1 |
| 16 | 492014.03 | 1288056.84 | - | 0.1 |
| 17 | 492025.69 | 1288073.28 | - | 0.1 |
| 18 | 492036.98 | 1288088.22 | - | 0.1 |
| 19 | 492067.86 | 1288126.97 | - | 0.1 |
| 20 | 492071.28 | 1288140.59 | - | 0.1 |
| 21 | 492071.91 | 1288155.31 | - | 0.1 |
| 22 | 492058.39 | 1288169.28 | - | 0.1 |



ДОКУМЕНТ ПОДПИСАН
ЭЛЕКТРОННОЙ ПОДПИСЬЮ

Сертификат: 00BV056B7401CB38D2B3576ACDC8425108

Владелец: ФЕДЕРАЛЬНАЯ СЛУЖБА ГОСУДАРСТВЕННОЙ
РЕГИСТРАЦИИ, КАДАСТРА И КАРТОГРАФИИ
Действителен: с 27.06.2023 по 19.09.2024

полное наименование должности

инициалы, фамилия

Земельный участок

вид объекта недвижимости

Лист № 2 раздела 3.2

Всего листов раздела 3.2: 2

Всего разделов: 8

Всего листов выписки: 14

03.05.2024г. № КУВИ-001/2024-120972327

Кадастровый номер:

50:07:0060315:24

| 1 | 2 | 3 | 4 | 5 |
|----|-----------|------------|---|-----|
| 23 | 492006.31 | 1288164.44 | - | 0.1 |
| 24 | 491949.22 | 1288149.97 | - | 0.1 |
| 25 | 491929.83 | 1288141.66 | - | 0.1 |
| 26 | 491922.16 | 1288123.13 | - | 0.1 |
| 1 | 491908.09 | 1288101.84 | - | 0.1 |



ДОКУМЕНТ ПОДПИСАН
ЭЛЕКТРОННОЙ ПОДПИСЬЮ

Сертификат: 00ВВ056В7401СВ38D2В3576АСDС8425108

Владелец: ФЕДЕРАЛЬНАЯ СЛУЖБА ГОСУДАРСТВЕННОЙ

РЕГИСТРАЦИИ, КАДАСТРА И КАРТОГРАФИИ

Действителен: с 27.06.2023 по 19.09.2024

полное наименование должности

инициалы, фамилия

Выписка из Единого государственного реестра недвижимости об объекте недвижимости
Сведения о частях земельного участка

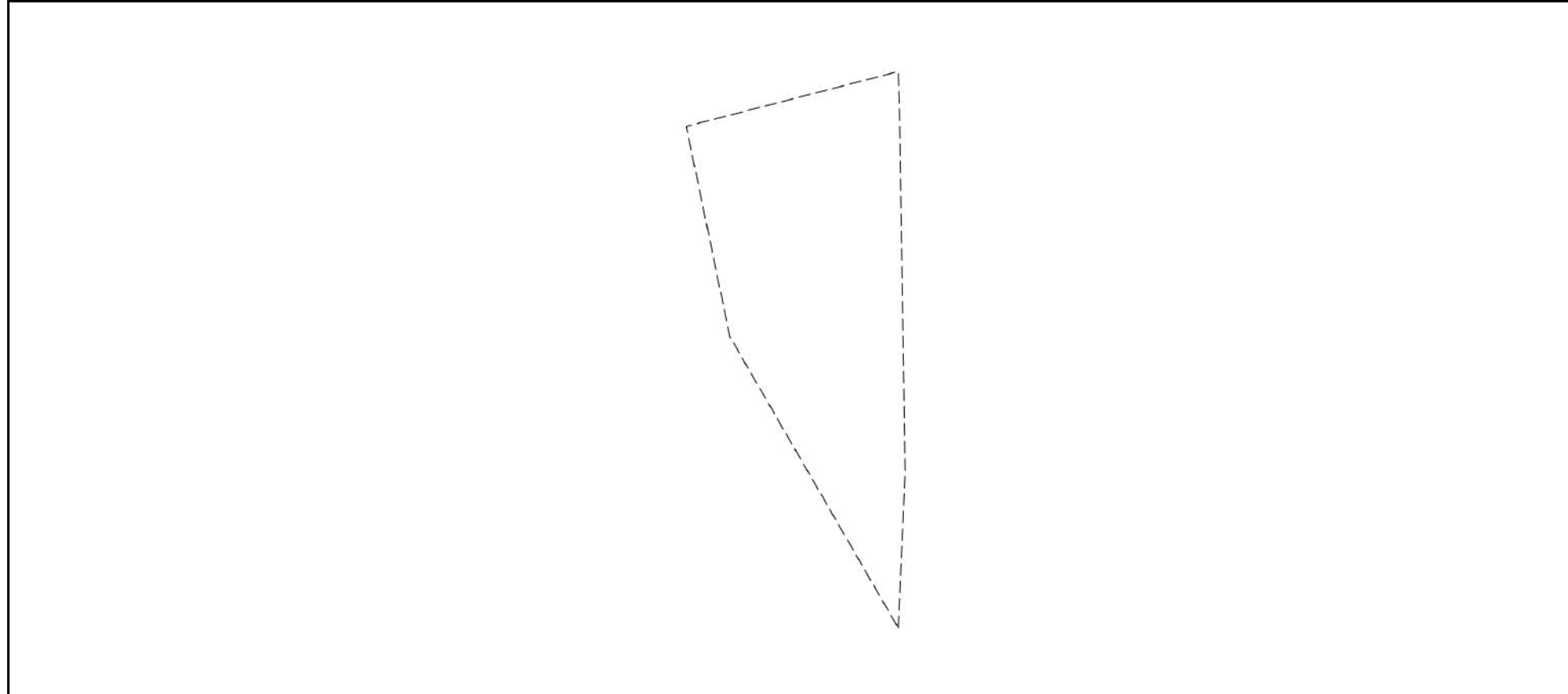
| | | | |
|--------------------------|--|--|--|
| Земельный участок | | | |
| вид объекта недвижимости | | | |

| | | | |
|--------------------|---------------------------|-------------------|--------------------------|
| Лист № 1 раздела 4 | Всего листов раздела 4: 1 | Всего разделов: 8 | Всего листов выписки: 14 |
|--------------------|---------------------------|-------------------|--------------------------|


03.05.2024г. № КУВИ-001/2024-120972327

Кадастровый номер: 50:07:0060315:24

План (чертеж, схема) части земельного участка Учетный номер части: 50:07:0060315:24/1



Масштаб 1:200 Условные обозначения:

| | | |
|-------------------------------|---|--|
| |  <p>ДОКУМЕНТ ПОДПИСАН ЭЛЕКТРОННОЙ ПОДПИСЬЮ</p> <p>Сертификат: 00ВВ056В7401СВ38D2В3576АСDС8425108 Владелец: ФЕДЕРАЛЬНАЯ СЛУЖБА ГОСУДАРСТВЕННОЙ РЕГИСТРАЦИИ, КАДАСТРА И КАРТОГРАФИИ Действителен: с 27.06.2023 по 19.09.2024</p> | |
| полное наименование должности | инициалы, фамилия | |

Выписка из Единого государственного реестра недвижимости об объекте недвижимости

Сведения о частях земельного участка

| | | | |
|--|-----------------------------|-------------------|--------------------------|
| Земельный участок | | | |
| вид объекта недвижимости | | | |
| Лист № 1 раздела 4.1 | Всего листов раздела 4.1: 2 | Всего разделов: 8 | Всего листов выписки: 14 |
| 03.05.2024г. № КУВИ-001/2024-120972327 | | | |
| Кадастровый номер: | | 50:07:0060315:24 | |

| Учетный номер части | Площадь, м2 | Содержание ограничения в использовании или ограничения права на объект недвижимости или обременения объекта недвижимости |
|---------------------|-------------|---|
| 1 | 2 | 3 |
| 50:07:0060315:24/1 | 82 | <p>вид ограничения (обременения): ограничения прав на земельный участок, предусмотренные статьей 56 Земельного кодекса Российской Федерации; Срок действия: не установлен; реквизиты документа-основания: об определении местоположения береговых линий (границ водных объектов), установлении границ водоохранных зон, прибрежных защитных полос водных объектов на территории Московской области от 27.09.2023 № 2362-РМ выдан: Министерство экологии и природопользования Московской области; Содержание ограничения (обременения): Устанавливается бессрочно. В соответствии со статьей 65 частью 15 Водного кодекса Российской Федерации №74-ФЗ от 03.06.2006 г. в границах водоохранных зон запрещаются: 1) использование сточных вод в целях повышения почвенного плодородия; 2) размещение кладбищ, скотомогильников, объектов размещения отходов производства и потребления, химических, взрывчатых, токсичных, отравляющих и ядовитых веществ, пунктов захоронения радиоактивных отходов, а также загрязнение территории загрязняющими веществами, предельно допустимые концентрации которых в водах водных объектов рыбохозяйственного значения не установлены; 3) осуществление авиационных мер по борьбе с вредными организмами; 4) движение и стоянка транспортных средств (кроме специальных транспортных средств), за исключением их движения по дорогам и стоянки на дорогах и в специально оборудованных местах, имеющих твердое покрытие; 5) строительство и реконструкция автозаправочных станций, складов горюче-смазочных материалов (за исключением случаев, если автозаправочные станции, склады горюче-смазочных материалов размещены на территориях портов, инфраструктуры внутренних водных путей, в том числе баз (сооружений) для стоянки маломерных судов, объектов органов федеральной службы безопасности), станций технического обслуживания, используемых для технического осмотра и ремонта транспортных средств, осуществление мойки транспортных средств; 6) хранение пестицидов и агрохимикатов (за исключением хранения агрохимикатов в специализированных хранилищах на территориях морских портов за пределами границ прибрежных защитных полос), применение пестицидов и агрохимикатов; 7) сброс сточных, в том числе дренажных, вод; 8) разведка и добыча общераспространенных полезных ископаемых (за исключением случаев, если разведка и добыча общераспространенных полезных ископаемых осуществляются пользователями недр, осуществляющими разведку и добычу иных видов полезных ископаемых, в границах предоставленных им в соответствии с законодательством Российской Федерации о недрах горных отводов и (или) геологических отводов на основании утвержденного технического проекта в соответствии</p> |



ДОКУМЕНТ ПОДПИСАН
ЭЛЕКТРОННОЙ ПОДПИСЬЮ

Сертификат: 00BV056B7401CB38D2B3576ACDC8425108

Владелец: ФЕДЕРАЛЬНАЯ СЛУЖБА ГОСУДАРСТВЕННОЙ
РЕГИСТРАЦИИ, КАДАСТРА И КАРТОГРАФИИ
Действителен: с 27.06.2023 по 19.09.2024

полное наименование должности

инициалы, фамилия

| | | | |
|--|-----------------------------|--|--------------------------|
| Земельный участок | | | |
| вид объекта недвижимости | | | |
| Лист № 2 раздела 4.1 | Всего листов раздела 4.1: 2 | Всего разделов: 8 | Всего листов выписки: 14 |
| 03.05.2024г. № КУВИ-001/2024-120972327 | | | |
| Кадастровый номер: | | 50:07:0060315:24 | |
| | | со статьей 19.1 Закона Российской Федерации от 21 февраля 1992 года N 2395-1 "О недрах"); Реестровый номер границы: 50:07-6.591; Вид объекта реестра границ: Зона с особыми условиями использования территории; Вид зоны по документу: Водоохранная зона Ручей без названия; Тип зоны: Водоохранная зона | |

| | | |
|-------------------------------|---|-------------------|
| полное наименование должности |  ДОКУМЕНТ ПОДПИСАН ЭЛЕКТРОННОЙ ПОДПИСЬЮ Сертификат: 00ВВ056В7401СВ38D2В3576АСDС8425108 Владелец: ФЕДЕРАЛЬНАЯ СЛУЖБА ГОСУДАРСТВЕННОЙ РЕГИСТРАЦИИ, КАДАСТРА И КАРТОГРАФИИ Действителен: с 27.06.2023 по 19.09.2024 | инициалы, фамилия |
|-------------------------------|---|-------------------|

Выписка из Единого государственного реестра недвижимости об объекте недвижимости

Сведения о частях земельного участка

| | | | |
|--|-----------------------------|-------------------|--------------------------|
| Земельный участок | | | |
| вид объекта недвижимости | | | |
| Лист № 1 раздела 4.2 | Всего листов раздела 4.2: 1 | Всего разделов: 8 | Всего листов выписки: 14 |
| 03.05.2024г. № КУВИ-001/2024-120972327 | | | |
| Кадастровый номер: | | 50:07:0060315:24 | |

| Сведения о характерных точках границы части (частей) земельного участка | | | | |
|---|---------------|------------|-----------------------------------|---|
| Учетный номер части: 50:07:0060315:24/1 | | | | |
| Система координат | | | | |
| Номер точки | Координаты, м | | Описание закрепления на местности | Средняя квадратичная погрешность определения координат характерных точек границ земельного участка, м |
| | X | Y | | |
| 1 | 2 | 3 | 4 | 5 |
| 1 | 491992.7 | 1288000.24 | - | - |
| 2 | 492002.52 | 1287994.56 | - | - |
| 3 | 492009.61 | 1287993.09 | - | - |
| 4 | 492011.46 | 1288000.24 | - | - |
| 5 | 492010.2 | 1288000.28 | - | - |
| 6 | 491997.94 | 1288000.48 | - | - |
| 7 | 491992.7 | 1288000.24 | - | - |

| | | |
|-------------------------------|---|-------------------|
| полное наименование должности |  ДОКУМЕНТ ПОДПИСАН ЭЛЕКТРОННОЙ ПОДПИСЬЮ | инициалы, фамилия |
| | Сертификат: 00ВВ056В7401СВ38D2В3576АСDС8425108 Владелец: ФЕДЕРАЛЬНАЯ СЛУЖБА ГОСУДАРСТВЕННОЙ РЕГИСТРАЦИИ, КАДАСТРА И КАРТОГРАФИИ Действителен: с 27.06.2023 по 19.09.2024 | |

Филиал публично-правовой компании "Роскадастр" по Московской области

полное наименование органа регистрации прав

Выписка из Единого государственного реестра недвижимости об объекте недвижимости

Сведения о характеристиках объекта недвижимости

На основании запроса от 03.05.2024, поступившего на рассмотрение 03.05.2024, сообщаем, что согласно записям Единого государственного реестра недвижимости:


Раздел 1 Лист 1

| | | | |
|--------------------------|--|--|--|
| Земельный участок | | | |
| вид объекта недвижимости | | | |

| | | | |
|--------------------|---------------------------|-------------------|--------------------------|
| Лист № 1 раздела 1 | Всего листов раздела 1: 3 | Всего разделов: 8 | Всего листов выписки: 31 |
|--------------------|---------------------------|-------------------|--------------------------|

| | |
|--|------------------|
| 03.05.2024г. № КУВИ-001/2024-120909891 | |
| Кадастровый номер: | 50:19:0040114:15 |
| Номер кадастрового квартала: | 50:19:0040114 |
| Дата присвоения кадастрового номера: | 20.08.2005 |

| | |
|---|--|
| Ранее присвоенный государственный учетный номер: | Кадастровый номер 50:19:004 01 14:0015; Условный номер 50-50-19/016/2005-278 |
| Местоположение: | Московская область, р-н Рузский, д Цыганово |
| Площадь: | 1035135 |
| Кадастровая стоимость, руб.: | 8156863.8 |
| Кадастровые номера расположенных в пределах земельного участка объектов недвижимости: | данные отсутствуют |
| Кадастровые номера объектов недвижимости, из которых образован объект недвижимости: | 50:19:0000000:56 |
| Кадастровые номера образованных объектов недвижимости: | данные отсутствуют |
| Категория земель: | Земли сельскохозяйственного назначения |
| Виды разрешенного использования: | Для сельскохозяйственного производства |
| Сведения о кадастровом инженере: | данные отсутствуют |
| Сведения о лесах, водных объектах и об иных природных объектах, расположенных в пределах земельного участка: | данные отсутствуют |
| Сведения о том, что земельный участок полностью расположен в границах зоны с особыми условиями использования территории, территории объекта культурного наследия, публичного сервитута: | данные отсутствуют |
| Сведения о том, что земельный участок расположен в границах особой экономической зоны, территории опережающего развития, зоны территориального развития в Российской Федерации, игровой зоны: | данные отсутствуют |

| |
|---|
|  <p>ДОКУМЕНТ ПОДПИСАН ЭЛЕКТРОННОЙ ПОДПИСЬЮ</p> <p>Сертификат: 00BV056B7401CB38D2B3576ACDC8425108 Владелец: ФЕДЕРАЛЬНАЯ СЛУЖБА ГОСУДАРСТВЕННОЙ РЕГИСТРАЦИИ, КАДАСТРА И КАРТОГРАФИИ Действителен: с 27.06.2023 по 19.09.2024</p> |
|---|

| | |
|-------------------------------|-------------------|
| полное наименование должности | инициалы, фамилия |
|-------------------------------|-------------------|

| | | | |
|---|---------------------------|--|--------------------------|
| Земельный участок | | | |
| вид объекта недвижимости | | | |
| Лист № 2 раздела 1 | Всего листов раздела 1: 3 | Всего разделов: 8 | Всего листов выписки: 31 |
| 03.05.2024г. № КУВИ-001/2024-120909891 | | | |
| Кадастровый номер: | | 50:19:0040114:15 | |
| Сведения о том, что земельный участок расположен в границах особо охраняемой природной территории, Байкальской природной территории и ее экологических зон, лесопарковом зеленом поясе, охотничьего угодья, лесничества: | | данные отсутствуют | |
| Сведения о расположении земельного участка и (или) расположенного на нем объекта недвижимости в границах территории, в отношении которой принято решение о резервировании земель для государственных или муниципальных нужд: | | данные отсутствуют | |
| Сведения о результатах проведения государственного земельного надзора: | | данные отсутствуют | |
| Сведения о расположении земельного участка в границах территории, в отношении которой утвержден проект межевания территории: | | данные отсутствуют | |
| Условный номер земельного участка: | | данные отсутствуют | |
| Сведения о принятии акта и (или) заключении договора, предусматривающих предоставление в соответствии с земельным законодательством исполнительным органом государственным органом власти или органом местного самоуправления, находящегося в государственной или муниципальной собственности земельного участка для строительства наемного дома социального использования или наемного дома коммерческого использования: | | данные отсутствуют | |
| Сведения о том, что земельный участок или земельные участки образованы на основании решения об изъятии земельного участка и (или) расположенного на нем объекта недвижимости для государственных или муниципальных нужд: | | данные отсутствуют | |
| Сведения о том, что земельный участок образован из земель или земельного участка, государственная собственность на которые не разграничена: | | данные отсутствуют | |
| Сведения о наличии земельного спора о местоположении границ земельных участков: | | данные отсутствуют | |
| Статус записи об объекте недвижимости: | | Сведения об объекте недвижимости имеют статус "актуальные, ранее учтенные" | |
| Особые отметки: | | Сведения об ограничениях права на объект недвижимости, обременениях данного объекта, не зарегистрированных в реестре прав, ограничений прав и обременений недвижимого имущества: вид | |



ДОКУМЕНТ ПОДПИСАН
ЭЛЕКТРОННОЙ ПОДПИСЬЮ

Сертификат: 00ВВ056В7401СВ38D2В3576АСDС8425108

Владелец: ФЕДЕРАЛЬНАЯ СЛУЖБА ГОСУДАРСТВЕННОЙ

РЕГИСТРАЦИИ, КАДАСТРА И КАРТОГРАФИИ

Действителен: с 27.06.2023 по 19.09.2024

полное наименование должности

инициалы, фамилия

| | | | |
|--|---------------------------|---|--------------------------|
| Земельный участок | | | |
| вид объекта недвижимости | | | |
| Лист № 3 раздела 1 | Всего листов раздела 1: 3 | Всего разделов: 8 | Всего листов выписки: 31 |
| 03.05.2024г. № КУВИ-001/2024-120909891 | | | |
| Кадастровый номер: | | 50:19:0040114:15 | |
| | | ограничения (обременения): ограничения прав на земельный участок, предусмотренные статьей 56 Земельного кодекса Российской Федерации; срок действия: с 01.11.2016; реквизиты документа-основания: постановление Правительства Российской Федерации "О некоторых вопросах установления охранных зон объектов электросетевого хозяйства" от 26.08.2013 № 736. вид ограничения (обременения): ограничения прав на земельный участок, предусмотренные статьей 56 Земельного кодекса Российской Федерации; срок действия: с 17.11.2023; реквизиты документа-основания: об определении местоположения береговых линий (границ водных объектов), установлении границ водоохранных зон, прибрежных защитных полос водных объектов на территории Московской области от 14.09.2023 № 2307-РМ выдан: Министерство экологии и природопользования Московской области . вид ограничения (обременения): ограничения прав на земельный участок, предусмотренные статьей 56 Земельного кодекса Российской Федерации; срок действия: с 30.11.2023; реквизиты документа-основания: распоряжение «Об определении местоположения береговых линий (границ водных объектов), установлении границ водоохранных зон, прибрежных защитных полос водных объектов на территории Московской области» от 14.09.2023 № 2307-РМ выдан: Министерство экологии и природопользования Московской области. | |
| Получатель выписки: | | Соломатин Владимир Иванович, действующий(ая) на основании документа "" от имени заявителя ОБЩЕСТВО С ОГРАНИЧЕННОЙ ОТВЕТСТВЕННОСТЬЮ "АГРО ПРОПЕРТИ МЕНЕДЖМЕНТ", 7702383526 | |

| | | |
|-------------------------------|---|-------------------|
| полное наименование должности |  ДОКУМЕНТ ПОДПИСАН ЭЛЕКТРОННОЙ ПОДПИСЬЮ Сертификат: 00ВВ056В7401СВ38D2В3576АСDС8425108 Владелец: ФЕДЕРАЛЬНАЯ СЛУЖБА ГОСУДАРСТВЕННОЙ РЕГИСТРАЦИИ, КАДАСТРА И КАРТОГРАФИИ Действителен: с 27.06.2023 по 19.09.2024 | инициалы, фамилия |
|-------------------------------|---|-------------------|

Выписка из Единого государственного реестра недвижимости об объекте недвижимости
Сведения о зарегистрированных правах

| | | | |
|--|--|---------------------|---|
| Земельный участок | | | |
| вид объекта недвижимости | | | |
| Лист № 1 раздела 2 | Всего листов раздела 2: 2 | Всего разделов: 8 | Всего листов выписки: 31 |
| 03.05.2024г. № КУВИ-001/2024-120909891 | | | |
| Кадастровый номер: | | 50:19:0040114:15 | |
| 1 | Правообладатель (правообладатели): | 1.1 | Общество с ограниченной ответственностью "Агро Проперти Менеджмент", ИНН: 7702383526, ОГРН: 1157746440125 |
| | Сведения о возможности предоставления третьим лицам персональных данных физического лица: | 1.1.1 | данные отсутствуют |
| 2 | Вид, номер, дата и время государственной регистрации права: | 2.1 | Собственность 50:19:0040114:15-50/019/2018-4 20.12.2018 09:59:08 |
| 3 | Сведения об осуществлении государственной регистрации сделки, права без необходимого в силу закона согласия третьего лица, органа: | 3.1 | данные отсутствуют |
| 4 | Ограничение прав и обременение объекта недвижимости: | не зарегистрировано | |
| 5 | Договоры участия в долевом строительстве: | не зарегистрировано | |
| 6 | Заявленные в судебном порядке права требования: | данные отсутствуют | |
| 7 | Сведения о возможности предоставления третьим лицам персональных данных физического лица | данные отсутствуют | |
| 8 | Сведения о возражении в отношении зарегистрированного права: | данные отсутствуют | |
| 9 | Сведения о наличии решения об изъятии объекта недвижимости для государственных и муниципальных нужд: | данные отсутствуют | |
| 10 | Сведения о невозможности государственной регистрации без личного участия правообладателя или его законного представителя: | данные отсутствуют | |
| 11 | Правопритязания и сведения о наличии поступивших, но не рассмотренных заявлений о проведении государственной регистрации права (перехода, прекращения права), ограничения права или обременения объекта недвижимости, сделки в отношении объекта недвижимости: | отсутствуют | |



ДОКУМЕНТ ПОДПИСАН
ЭЛЕКТРОННОЙ ПОДПИСЬЮ

Сертификат: 00ВВ056В7401СВ38D2В3576АСDC8425108

Владелец: ФЕДЕРАЛЬНАЯ СЛУЖБА ГОСУДАРСТВЕННОЙ

РЕГИСТРАЦИИ, КАДАСТРА И КАРТОГРАФИИ

Действителен: с 27.06.2023 по 19.09.2024

полное наименование должности

инициалы, фамилия

| | | | |
|--|--|--------------------|--------------------------|
| Земельный участок | | | |
| вид объекта недвижимости | | | |
| Лист № 2 раздела 2 | Всего листов раздела 2: 2 | Всего разделов: 8 | Всего листов выписки: 31 |
| 03.05.2024г. № КУВИ-001/2024-120909891 | | | |
| Кадастровый номер: | | 50:19:0040114:15 | |
| 11 | Сведения о невозможности государственной регистрации перехода, прекращения, ограничения права на земельный участок из земель сельскохозяйственного назначения: | данные отсутствуют | |

| | | |
|-------------------------------|---|-------------------|
| полное наименование должности |  ДОКУМЕНТ ПОДПИСАН ЭЛЕКТРОННОЙ ПОДПИСЬЮ Сертификат: 00ВВ056В7401СВ38D2В3576АСDC8425108 Владелец: ФЕДЕРАЛЬНАЯ СЛУЖБА ГОСУДАРСТВЕННОЙ РЕГИСТРАЦИИ, КАДАСТРА И КАРТОГРАФИИ Действителен: с 27.06.2023 по 19.09.2024 | инициалы, фамилия |
|-------------------------------|---|-------------------|

Выписка из Единого государственного реестра недвижимости об объекте недвижимости

Описание местоположения земельного участка

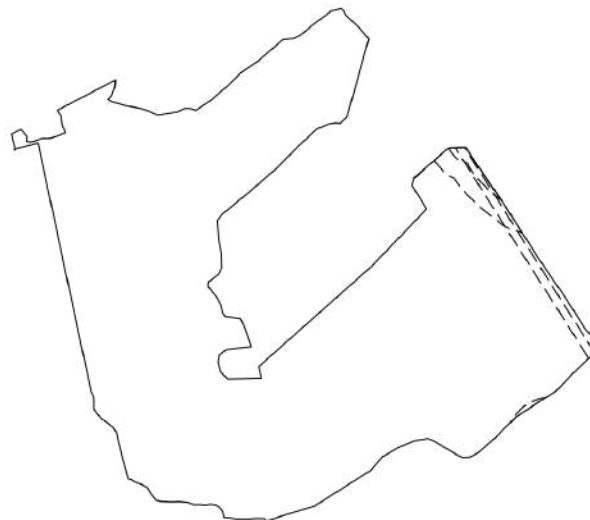
| | | | |
|--------------------------|--|--|--|
| Земельный участок | | | |
| вид объекта недвижимости | | | |

| | | | |
|--------------------|---------------------------|-------------------|--------------------------|
| Лист № 1 раздела 3 | Всего листов раздела 3: 1 | Всего разделов: 8 | Всего листов выписки: 31 |
|--------------------|---------------------------|-------------------|--------------------------|

03.05.2024г. № КУВИ-001/2024-120909891


Кадастровый номер: 50:19:0040114:15

План (чертеж, схема) земельного участка



Масштаб 1:20000 Условные обозначения:

| | |
|-------------------------------|-------------------|
| полное наименование должности | инициалы, фамилия |
|-------------------------------|-------------------|



ДОКУМЕНТ ПОДПИСАН
ЭЛЕКТРОННОЙ ПОДПИСЬЮ

Сертификат: 00ВВ056В7401СВ38D2В3576АСDC8425108
 Владелец: ФЕДЕРАЛЬНАЯ СЛУЖБА ГОСУДАРСТВЕННОЙ
 РЕГИСТРАЦИИ, КАДАСТРА И КАРТОГРАФИИ
 Действителен: с 27.06.2023 по 19.09.2024

Выписка из Единого государственного реестра недвижимости об объекте недвижимости

Описание местоположения земельного участка

| | | | |
|--|-----------------------------|-------------------|--------------------------|
| Земельный участок | | | |
| вид объекта недвижимости | | | |
| Лист № 1 раздела 3.1 | Всего листов раздела 3.1: 6 | Всего разделов: 8 | Всего листов выписки: 31 |
| 03.05.2024г. № КУВИ-001/2024-120909891 | | | |
| Кадастровый номер: | | 50:19:0040114:15 | |

| Описание местоположения границ земельного участка | | | | | | | |
|---|-------------|----------|-------------------|------------------------------|-----------------------------------|-------------------------------------|---|
| № п/п | Номер точки | | Дирекционный угол | Горизонтальное проложение, м | Описание закрепления на местности | Кадастровые номера смежных участков | Сведения об адресах правообладателей смежных земельных участков |
| | начальная | конечная | | | | | |
| 1 | 2 | 3 | 4 | 5 | 6 | 7 | 8 |
| 1 | 1.1.1 | 1.1.2 | 157°27.7` | 11.4 | данные отсутствуют | данные отсутствуют | данные отсутствуют |
| 2 | 1.1.2 | 1.1.3 | 133°41.7` | 54.63 | данные отсутствуют | данные отсутствуют | данные отсутствуют |
| 3 | 1.1.3 | 1.1.4 | 139°38.8` | 34.75 | данные отсутствуют | данные отсутствуют | данные отсутствуют |
| 4 | 1.1.4 | 1.1.5 | 195°31.2` | 218.14 | данные отсутствуют | 50:19:0040114:249 | адрес отсутствует |
| 5 | 1.1.5 | 1.1.6 | 228°13.4` | 25.02 | данные отсутствуют | данные отсутствуют | данные отсутствуют |
| 6 | 1.1.6 | 1.1.7 | 276°30.7` | 10.76 | данные отсутствуют | данные отсутствуют | данные отсутствуют |
| 7 | 1.1.7 | 1.1.8 | 264°15.8` | 17.21 | данные отсутствуют | данные отсутствуют | данные отсутствуют |
| 8 | 1.1.8 | 1.1.9 | 247°42.6` | 36.17 | данные отсутствуют | данные отсутствуют | данные отсутствуют |
| 9 | 1.1.9 | 1.1.10 | 227°4.9` | 66.75 | данные отсутствуют | данные отсутствуют | данные отсутствуют |
| 10 | 1.1.10 | 1.1.11 | 224°34.9` | 83.07 | данные отсутствуют | данные отсутствуют | данные отсутствуют |
| 11 | 1.1.11 | 1.1.12 | 228°54.4` | 97.86 | данные отсутствуют | данные отсутствуют | данные отсутствуют |
| 12 | 1.1.12 | 1.1.13 | 230°35.9` | 93.22 | данные отсутствуют | данные отсутствуют | данные отсутствуют |
| 13 | 1.1.13 | 1.1.14 | 219°0.7` | 23.18 | данные отсутствуют | данные отсутствуют | данные отсутствуют |
| 14 | 1.1.14 | 1.1.15 | 175°21.9` | 53.33 | данные отсутствуют | данные отсутствуют | данные отсутствуют |
| 15 | 1.1.15 | 1.1.16 | 168°59.6` | 35.83 | данные отсутствуют | данные отсутствуют | данные отсутствуют |
| 16 | 1.1.16 | 1.1.17 | 178°44.3` | 38.61 | данные отсутствуют | данные отсутствуют | данные отсутствуют |
| 17 | 1.1.17 | 1.1.18 | 205°21.4` | 18.03 | данные отсутствуют | данные отсутствуют | данные отсутствуют |
| 18 | 1.1.18 | 1.1.19 | 231°59.9` | 34.82 | данные отсутствуют | данные отсутствуют | данные отсутствуют |
| 19 | 1.1.19 | 1.1.20 | 188°45.7` | 11.29 | данные отсутствуют | данные отсутствуют | данные отсутствуют |
| 20 | 1.1.20 | 1.1.21 | 144°44.1` | 17.86 | данные отсутствуют | данные отсутствуют | данные отсутствуют |
| 21 | 1.1.21 | 1.1.22 | 139°38.0` | 22.5 | данные отсутствуют | данные отсутствуют | данные отсутствуют |
| 22 | 1.1.22 | 1.1.23 | 153°26.8` | 23 | данные отсутствуют | данные отсутствуют | данные отсутствуют |



ДОКУМЕНТ ПОДПИСАН
ЭЛЕКТРОННОЙ ПОДПИСЬЮ

Сертификат: 00BV056B7401CB38D2B3576ACDC8425108

Владелец: ФЕДЕРАЛЬНАЯ СЛУЖБА ГОСУДАРСТВЕННОЙ

РЕГИСТРАЦИИ, КАДАСТРА И КАРТОГРАФИИ

Действителен: с 27.06.2023 по 19.09.2024

полное наименование должности

инициалы, фамилия

Земельный участок

вид объекта недвижимости

Лист № 2 раздела 3.1

Всего листов раздела 3.1: 6

Всего разделов: 8

Всего листов выписки: 31

03.05.2024г. № КУВИ-001/2024-120909891

Кадастровый номер:

50:19:0040114:15

| 1 | 2 | 3 | 4 | 5 | 6 | 7 | 8 |
|----|--------|--------|-----------|--------|--------------------|--------------------|--------------------|
| 23 | 1.1.23 | 1.1.24 | 167°41.0' | 20.21 | данные отсутствуют | данные отсутствуют | данные отсутствуют |
| 24 | 1.1.24 | 1.1.25 | 144°1.0' | 11.64 | данные отсутствуют | данные отсутствуют | данные отсутствуют |
| 25 | 1.1.25 | 1.1.26 | 98°10.9' | 41.39 | данные отсутствуют | данные отсутствуют | данные отсутствуют |
| 26 | 1.1.26 | 1.1.27 | 156°22.9' | 28.01 | данные отсутствуют | данные отсутствуют | данные отсутствуют |
| 27 | 1.1.27 | 1.1.28 | 160°26.9' | 52.77 | данные отсутствуют | данные отсутствуют | данные отсутствуют |
| 28 | 1.1.28 | 1.1.29 | 263°39.9' | 50.84 | данные отсутствуют | данные отсутствуют | данные отсутствуют |
| 29 | 1.1.29 | 1.1.30 | 261°51.6' | 17.02 | данные отсутствуют | данные отсутствуют | данные отсутствуют |
| 30 | 1.1.30 | 1.1.31 | 231°56.4' | 23.41 | данные отсутствуют | данные отсутствуют | данные отсутствуют |
| 31 | 1.1.31 | 1.1.32 | 189°29.8' | 19.52 | данные отсутствуют | данные отсутствуют | данные отсутствуют |
| 32 | 1.1.32 | 1.1.33 | 165°34.4' | 25.69 | данные отсутствуют | данные отсутствуют | данные отсутствуют |
| 33 | 1.1.33 | 1.1.34 | 136°10.0' | 27.8 | данные отсутствуют | данные отсутствуют | данные отсутствуют |
| 34 | 1.1.34 | 1.1.35 | 88°27.8' | 89.88 | данные отсутствуют | данные отсутствуют | данные отсутствуют |
| 35 | 1.1.35 | 1.1.36 | 346°40.4' | 31.32 | данные отсутствуют | данные отсутствуют | данные отсутствуют |
| 36 | 1.1.36 | 1.1.37 | 48°21.5' | 406.79 | данные отсутствуют | данные отсутствуют | данные отсутствуют |
| 37 | 1.1.37 | 1.1.38 | 43°45.4' | 147.25 | данные отсутствуют | данные отсутствуют | данные отсутствуют |
| 38 | 1.1.37 | 1.1.37 | | | данные отсутствуют | 50:19:0040114:109 | адрес отсутствует |
| 39 | 1.1.38 | 1.1.39 | 43°45.2' | 64.35 | данные отсутствуют | данные отсутствуют | данные отсутствуют |
| 40 | 1.1.39 | 1.1.40 | 328°40.8' | 74.3 | данные отсутствуют | данные отсутствуют | данные отсутствуют |
| 41 | 1.1.40 | 1.1.41 | 16°15.2' | 21.44 | данные отсутствуют | данные отсутствуют | данные отсутствуют |
| 42 | 1.1.41 | 1.1.42 | 49°4.7' | 66.7 | данные отсутствуют | данные отсутствуют | данные отсутствуют |
| 43 | 1.1.42 | 1.1.43 | 49°18.5' | 2.73 | данные отсутствуют | данные отсутствуют | данные отсутствуют |
| 44 | 1.1.43 | 1.1.44 | 49°4.8' | 51.48 | данные отсутствуют | данные отсутствуют | данные отсутствуют |
| 45 | 1.1.44 | 1.1.45 | 88°2.1' | 46.38 | данные отсутствуют | данные отсутствуют | данные отсутствуют |
| 46 | 1.1.45 | 1.1.46 | 146°38.3' | 58.12 | данные отсутствуют | данные отсутствуют | данные отсутствуют |
| 47 | 1.1.46 | 1.1.47 | 145°37.7' | 77.94 | данные отсутствуют | данные отсутствуют | данные отсутствуют |
| 48 | 1.1.47 | 1.1.48 | 145°37.0' | 42.45 | данные отсутствуют | данные отсутствуют | данные отсутствуют |
| 49 | 1.1.48 | 1.1.49 | 147°28.5' | 186.92 | данные отсутствуют | данные отсутствуют | данные отсутствуют |
| 50 | 1.1.49 | 1.1.50 | 145°29.0' | 119.9 | данные отсутствуют | данные отсутствуют | данные отсутствуют |
| 51 | 1.1.50 | 1.1.51 | 147°45.9' | 93.16 | данные отсутствуют | данные отсутствуют | данные отсутствуют |



ДОКУМЕНТ ПОДПИСАН
ЭЛЕКТРОННОЙ ПОДПИСЬЮ

Сертификат: 00BV056B7401CB38D2B3576ACDC8425108

Владелец: ФЕДЕРАЛЬНАЯ СЛУЖБА ГОСУДАРСТВЕННОЙ

РЕГИСТРАЦИИ, КАДАСТРА И КАРТОГРАФИИ

Действителен: с 27.06.2023 по 19.09.2024

полное наименование должности

инициалы, фамилия

Земельный участок
вид объекта недвижимости

Лист № 3 раздела 3.1

Всего листов раздела 3.1: 6

Всего разделов: 8

Всего листов выписки: 31

03.05.2024г. № КУВИ-001/2024-120909891

Кадастровый номер:

50:19:0040114:15

| 1 | 2 | 3 | 4 | 5 | 6 | 7 | 8 |
|----|--------|--------|-----------|--------|--------------------|-------------------------|--------------------|
| 52 | 1.1.51 | 1.1.52 | 139°5.8' | 45.34 | данные отсутствуют | данные отсутствуют | данные отсутствуют |
| 53 | 1.1.52 | 1.1.53 | 155°9.5' | 16.35 | данные отсутствуют | данные отсутствуют | данные отсутствуют |
| 54 | 1.1.53 | 1.1.54 | 204°37.6' | 15.07 | данные отсутствуют | данные отсутствуют | данные отсутствуют |
| 55 | 1.1.54 | 1.1.55 | 221°42.2' | 13.77 | данные отсутствуют | данные отсутствуют | данные отсутствуют |
| 56 | 1.1.55 | 1.1.56 | 226°10.6' | 77.52 | данные отсутствуют | данные отсутствуют | данные отсутствуют |
| 57 | 1.1.56 | 1.1.57 | 223°3.0' | 58.6 | данные отсутствуют | данные отсутствуют | данные отсутствуют |
| 58 | 1.1.57 | 1.1.58 | 238°10.5' | 53.08 | данные отсутствуют | данные отсутствуют | данные отсутствуют |
| 59 | 1.1.58 | 1.1.59 | 236°19.3' | 74.13 | данные отсутствуют | данные отсутствуют | данные отсутствуют |
| 60 | 1.1.59 | 1.1.60 | 226°50.0' | 49.26 | данные отсутствуют | данные отсутствуют | данные отсутствуют |
| 61 | 1.1.60 | 1.1.61 | 220°14.8' | 19.46 | данные отсутствуют | 50:19:0000000:24472(16) | данные отсутствуют |
| 62 | 1.1.61 | 1.1.62 | 228°43.3' | 74.42 | данные отсутствуют | 50:19:0000000:24472(16) | данные отсутствуют |
| 63 | 1.1.62 | 1.1.63 | 242°11.4' | 23.26 | данные отсутствуют | 50:19:0040130:123 | данные отсутствуют |
| 64 | 1.1.63 | 1.1.64 | 266°32.2' | 18.87 | данные отсутствуют | 50:19:0040130:123 | данные отсутствуют |
| 65 | 1.1.64 | 1.1.65 | 293°8.8' | 13.05 | данные отсутствуют | 50:19:0040130:123 | данные отсутствуют |
| 66 | 1.1.65 | 1.1.66 | 299°43.6' | 23.03 | данные отсутствуют | 50:19:0040130:123 | данные отсутствуют |
| 67 | 1.1.66 | 1.1.67 | 301°32.7' | 50.23 | данные отсутствуют | данные отсутствуют | данные отсутствуют |
| 68 | 1.1.67 | 1.1.68 | 293°47.9' | 21.21 | данные отсутствуют | данные отсутствуют | данные отсутствуют |
| 69 | 1.1.68 | 1.1.69 | 258°13.5' | 14.01 | данные отсутствуют | данные отсутствуют | данные отсутствуют |
| 70 | 1.1.69 | 1.1.70 | 262°4.9' | 20.76 | данные отсутствуют | данные отсутствуют | данные отсутствуют |
| 71 | 1.1.70 | 1.1.71 | 247°16.1' | 45.81 | данные отсутствуют | данные отсутствуют | данные отсутствуют |
| 72 | 1.1.71 | 1.1.72 | 240°15.1' | 50.64 | данные отсутствуют | данные отсутствуют | данные отсутствуют |
| 73 | 1.1.72 | 1.1.73 | 221°19.5' | 49.31 | данные отсутствуют | 50:19:0040130:123 | данные отсутствуют |
| 74 | 1.1.73 | 1.1.74 | 237°33.7' | 178.62 | данные отсутствуют | 50:19:0040130:123 | данные отсутствуют |
| 75 | 1.1.74 | 1.1.75 | 252°59.3' | 137.03 | данные отсутствуют | 50:19:0040130:123 | данные отсутствуют |
| 76 | 1.1.75 | 1.1.76 | 335°2.6' | 7.49 | данные отсутствуют | 50:19:0040130:123 | данные отсутствуют |
| 77 | 1.1.76 | 1.1.77 | 271°28.0' | 22.26 | данные отсутствуют | 50:19:0040130:123 | данные отсутствуют |
| 78 | 1.1.77 | 1.1.78 | 264°34.4' | 24.11 | данные отсутствуют | 50:19:0040130:123 | данные отсутствуют |
| 79 | 1.1.78 | 1.1.79 | 270°0.0' | 25.69 | данные отсутствуют | 50:19:0040130:123 | данные отсутствуют |
| 80 | 1.1.79 | 1.1.80 | 279°11.9' | 21.4 | данные отсутствуют | 50:19:0040130:123 | данные отсутствуют |



ДОКУМЕНТ ПОДПИСАН
ЭЛЕКТРОННОЙ ПОДПИСЬЮ

Сертификат: 00BV056B7401CB38D2B3576ACDC8425108

Владелец: ФЕДЕРАЛЬНАЯ СЛУЖБА ГОСУДАРСТВЕННОЙ
РЕГИСТРАЦИИ, КАДАСТРА И КАРТОГРАФИИ
Действителен: с 27.06.2023 по 19.09.2024

полное наименование должности

инициалы, фамилия

Земельный участок

вид объекта недвижимости

Лист № 4 раздела 3.1

Всего листов раздела 3.1: 6

Всего разделов: 8

Всего листов выписки: 31

03.05.2024г. № КУВИ-001/2024-120909891

Кадастровый номер:

50:19:0040114:15

| 1 | 2 | 3 | 4 | 5 | 6 | 7 | 8 |
|-----|---------|---------|-----------|-------|--------------------|-------------------------|--------------------|
| 81 | 1.1.80 | 1.1.81 | 274°23.6' | 14.88 | данные отсутствуют | данные отсутствуют | данные отсутствуют |
| 82 | 1.1.81 | 1.1.82 | 346°3.9' | 16.49 | данные отсутствуют | данные отсутствуют | данные отсутствуют |
| 83 | 1.1.81 | 1.1.81 | | | данные отсутствуют | 50:19:0000000:16459 | данные отсутствуют |
| 84 | 1.1.82 | 1.1.83 | 324°39.2' | 11.89 | данные отсутствуют | данные отсутствуют | данные отсутствуют |
| 85 | 1.1.83 | 1.1.84 | 305°49.3' | 12.68 | данные отсутствуют | данные отсутствуют | данные отсутствуют |
| 86 | 1.1.84 | 1.1.85 | 278°7.5' | 16.13 | данные отсутствуют | 50:19:0000000:24472(11) | данные отсутствуют |
| 87 | 1.1.85 | 1.1.86 | 260°33.9' | 13.91 | данные отсутствуют | 50:19:0000000:24472(11) | данные отсутствуют |
| 88 | 1.1.86 | 1.1.87 | 277°10.0' | 13.79 | данные отсутствуют | 50:19:0000000:24472(11) | данные отсутствуют |
| 89 | 1.1.87 | 1.1.88 | 269°2.7' | 0.6 | данные отсутствуют | 50:19:0000000:24472(11) | данные отсутствуют |
| 90 | 1.1.88 | 1.1.89 | 267°57.4' | 15.98 | данные отсутствуют | 50:19:0000000:24472(11) | данные отсутствуют |
| 91 | 1.1.89 | 1.1.90 | 290°46.1' | 17.71 | данные отсутствуют | 50:19:0000000:24472(11) | данные отсутствуют |
| 92 | 1.1.90 | 1.1.91 | 274°24.8' | 22.35 | данные отсутствуют | 50:19:0000000:24472(11) | данные отсутствуют |
| 93 | 1.1.91 | 1.1.92 | 268°24.7' | 20.57 | данные отсутствуют | 50:19:0000000:24472(11) | данные отсутствуют |
| 94 | 1.1.92 | 1.1.93 | 272°18.5' | 28.55 | данные отсутствуют | 50:19:0000000:24472(11) | данные отсутствуют |
| 95 | 1.1.93 | 1.1.94 | 282°13.2' | 13.47 | данные отсутствуют | 50:19:0000000:24472(11) | данные отсутствуют |
| 96 | 1.1.94 | 1.1.95 | 320°34.1' | 25.14 | данные отсутствуют | данные отсутствуют | данные отсутствуют |
| 97 | 1.1.95 | 1.1.96 | 330°42.4' | 16.35 | данные отсутствуют | данные отсутствуют | данные отсутствуют |
| 98 | 1.1.96 | 1.1.97 | 303°41.4' | 14.42 | данные отсутствуют | 50:19:0000000:24472(11) | данные отсутствуют |
| 99 | 1.1.97 | 1.1.98 | 289°27.9' | 20.59 | данные отсутствуют | 50:19:0000000:24472(11) | данные отсутствуют |
| 100 | 1.1.98 | 1.1.99 | 297°55.1' | 21.96 | данные отсутствуют | 50:19:0000000:24472(11) | данные отсутствуют |
| 101 | 1.1.99 | 1.1.100 | 343°57.8' | 51.69 | данные отсутствуют | данные отсутствуют | данные отсутствуют |
| 102 | 1.1.100 | 1.1.101 | 345°38.4' | 50.68 | данные отсутствуют | данные отсутствуют | данные отсутствуют |
| 103 | 1.1.101 | 1.1.102 | 347°49.3' | 21.62 | данные отсутствуют | данные отсутствуют | данные отсутствуют |
| 104 | 1.1.102 | 1.1.103 | 334°12.9' | 18.39 | данные отсутствуют | данные отсутствуют | данные отсутствуют |
| 105 | 1.1.103 | 1.1.104 | 308°7.9' | 20.34 | данные отсутствуют | данные отсутствуют | данные отсутствуют |
| 106 | 1.1.104 | 1.1.105 | 301°0.5' | 19.97 | данные отсутствуют | данные отсутствуют | данные отсутствуют |
| 107 | 1.1.105 | 1.1.106 | 323°8.9' | 25.69 | данные отсутствуют | 50:19:0000000:24472(11) | данные отсутствуют |
| 108 | 1.1.106 | 1.1.107 | 330°5.6' | 9.21 | данные отсутствуют | 50:19:0000000:24472(11) | данные отсутствуют |
| 109 | 1.1.107 | 1.1.108 | 1°47.6' | 18.86 | данные отсутствуют | данные отсутствуют | данные отсутствуют |



ДОКУМЕНТ ПОДПИСАН
ЭЛЕКТРОННОЙ ПОДПИСЬЮ

Сертификат: 00BV056B7401CB38D2B3576ACDC8425108

Владелец: ФЕДЕРАЛЬНАЯ СЛУЖБА ГОСУДАРСТВЕННОЙ

РЕГИСТРАЦИИ, КАДАСТРА И КАРТОГРАФИИ

Действителен: с 27.06.2023 по 19.09.2024

полное наименование должности

инициалы, фамилия

Земельный участок

вид объекта недвижимости

Лист № 5 раздела 3.1

Всего листов раздела 3.1: 6

Всего разделов: 8

Всего листов выписки: 31

03.05.2024г. № КУВИ-001/2024-120909891

Кадастровый номер:

50:19:0040114:15

| 1 | 2 | 3 | 4 | 5 | 6 | 7 | 8 |
|-----|---------|---------|-----------|--------|--------------------|-------------------------|--|
| 110 | 1.1.108 | 1.1.109 | 355°9.6' | 13.75 | данные отсутствуют | данные отсутствуют | данные отсутствуют |
| 111 | 1.1.109 | 1.1.110 | 332°15.8' | 14.22 | данные отсутствуют | данные отсутствуют | данные отсутствуют |
| 112 | 1.1.110 | 1.1.111 | 347°56.5' | 651.31 | данные отсутствуют | данные отсутствуют | данные отсутствуют |
| 113 | 1.1.110 | 1.1.110 | | | данные отсутствуют | 50:19:0040136:29 | mariaayas_s@mail.ru, обл.Московская, Рузский р-н, садов.тов.п. Бабаево снт "Бабаево", ул.Центральная, д.29 |
| 114 | 1.1.111 | 1.1.112 | 347°56.4' | 30.25 | данные отсутствуют | данные отсутствуют | данные отсутствуют |
| 115 | 1.1.112 | 1.1.113 | 255°47.5' | 8.92 | данные отсутствуют | данные отсутствуют | данные отсутствуют |
| 116 | 1.1.113 | 1.1.114 | 254°58.6' | 49.96 | данные отсутствуют | данные отсутствуют | данные отсутствуют |
| 117 | 1.1.114 | 1.1.115 | 233°54.7' | 7.62 | данные отсутствуют | данные отсутствуют | данные отсутствуют |
| 118 | 1.1.115 | 1.1.116 | 4°8.7' | 10.38 | данные отсутствуют | данные отсутствуют | данные отсутствуют |
| 119 | 1.1.116 | 1.1.117 | 343°58.7' | 12.46 | данные отсутствуют | 50:19:0000000:24472(10) | данные отсутствуют |
| 120 | 1.1.117 | 1.1.118 | 346°23.3' | 21.63 | данные отсутствуют | 50:19:0000000:16459 | данные отсутствуют |
| 121 | 1.1.118 | 1.1.119 | 62°28.6' | 28.09 | данные отсутствуют | 50:19:0000000:16459 | данные отсутствуют |
| 122 | 1.1.119 | 1.1.120 | 140°41.9' | 25.5 | данные отсутствуют | данные отсутствуют | данные отсутствуют |
| 123 | 1.1.120 | 1.1.121 | 182°26.5' | 13.14 | данные отсутствуют | данные отсутствуют | данные отсутствуют |
| 124 | 1.1.121 | 1.1.122 | 97°7.0' | 9.2 | данные отсутствуют | данные отсутствуют | данные отсутствуют |
| 125 | 1.1.122 | 1.1.123 | 80°33.4' | 10.42 | данные отсутствуют | данные отсутствуют | данные отсутствуют |
| 126 | 1.1.123 | 1.1.124 | 68°44.3' | 22.06 | данные отсутствуют | данные отсутствуют | данные отсутствуют |
| 127 | 1.1.124 | 1.1.125 | 90°0.0' | 21.72 | данные отсутствуют | данные отсутствуют | данные отсутствуют |
| 128 | 1.1.125 | 1.1.126 | 72°48.0' | 25.09 | данные отсутствуют | данные отсутствуют | данные отсутствуют |
| 129 | 1.1.126 | 1.1.127 | 67°54.4' | 19.73 | данные отсутствуют | данные отсутствуют | данные отсутствуют |
| 130 | 1.1.127 | 1.1.128 | 347°52.0' | 8.18 | данные отсутствуют | данные отсутствуют | данные отсутствуют |
| 131 | 1.1.128 | 1.1.129 | 331°25.7' | 14.3 | данные отсутствуют | данные отсутствуют | данные отсутствуют |
| 132 | 1.1.129 | 1.1.130 | 352°12.1' | 12.68 | данные отсутствуют | данные отсутствуют | данные отсутствуют |
| 133 | 1.1.130 | 1.1.131 | 352°12.5' | 12.69 | данные отсутствуют | данные отсутствуют | данные отсутствуют |
| 134 | 1.1.131 | 1.1.132 | 325°55.4' | 17.69 | данные отсутствуют | данные отсутствуют | данные отсутствуют |
| 135 | 1.1.132 | 1.1.133 | 62°27.7' | 175.72 | данные отсутствуют | 50:19:0000000:16459 | данные отсутствуют |
| 136 | 1.1.133 | 1.1.134 | 182°13.8' | 7.97 | данные отсутствуют | 50:19:0000000:24472(1) | данные отсутствуют |
| 137 | 1.1.134 | 1.1.135 | 187°20.4' | 13.23 | данные отсутствуют | 50:19:0000000:24472(1) | данные отсутствуют |



ДОКУМЕНТ ПОДПИСАН
ЭЛЕКТРОННОЙ ПОДПИСЬЮ

Сертификат: 00BV056B7401CB38D2B3576ACDC8425108

Владелец: ФЕДЕРАЛЬНАЯ СЛУЖБА ГОСУДАРСТВЕННОЙ

РЕГИСТРАЦИИ, КАДАСТРА И КАРТОГРАФИИ

Действителен: с 27.06.2023 по 19.09.2024

полное наименование должности

инициалы, фамилия

Земельный участок

вид объекта недвижимости

Лист № 6 раздела 3.1

Всего листов раздела 3.1: 6

Всего разделов: 8

Всего листов выписки: 31

03.05.2024г. № КУВИ-001/2024-120909891

Кадастровый номер:

50:19:0040114:15

| 1 | 2 | 3 | 4 | 5 | 6 | 7 | 8 |
|-----|---------|---------|-----------|-------|--------------------|------------------------|--------------------|
| 138 | 1.1.135 | 1.1.136 | 202°19.6' | 24.09 | данные отсутствуют | данные отсутствуют | данные отсутствуют |
| 139 | 1.1.136 | 1.1.137 | 225°0.0' | 12.91 | данные отсутствуют | данные отсутствуют | данные отсутствуют |
| 140 | 1.1.137 | 1.1.138 | 117°47.9' | 12.27 | данные отсутствуют | данные отсутствуют | данные отсутствуют |
| 141 | 1.1.138 | 1.1.139 | 105°57.0' | 37.41 | данные отсутствуют | данные отсутствуют | данные отсутствуют |
| 142 | 1.1.139 | 1.1.140 | 100°33.1' | 43.58 | данные отсутствуют | 50:19:0000000:24472(1) | данные отсутствуют |
| 143 | 1.1.140 | 1.1.141 | 109°21.5' | 22.39 | данные отсутствуют | 50:19:0000000:24472(1) | данные отсутствуют |
| 144 | 1.1.141 | 1.1.142 | 114°13.4' | 25.06 | данные отсутствуют | 50:19:0000000:24472(1) | данные отсутствуют |
| 145 | 1.1.142 | 1.1.143 | 80°31.7' | 31.24 | данные отсутствуют | 50:19:0000000:24472(1) | данные отсутствуют |
| 146 | 1.1.143 | 1.1.144 | 79°17.7' | 21.53 | данные отсутствуют | 50:19:0000000:24472(1) | данные отсутствуют |
| 147 | 1.1.144 | 1.1.145 | 67°11.1' | 23.52 | данные отсутствуют | 50:19:0000000:24472(1) | данные отсутствуют |
| 148 | 1.1.145 | 1.1.146 | 92°4.9' | 15.42 | данные отсутствуют | 50:19:0000000:24472(1) | данные отсутствуют |
| 149 | 1.1.146 | 1.1.147 | 110°53.9' | 13.68 | данные отсутствуют | данные отсутствуют | данные отсутствуют |
| 150 | 1.1.147 | 1.1.148 | 55°2.7' | 2.51 | данные отсутствуют | данные отсутствуют | данные отсутствуют |
| 151 | 1.1.148 | 1.1.149 | 56°57.2' | 42.95 | данные отсутствуют | данные отсутствуют | данные отсутствуют |
| 152 | 1.1.149 | 1.1.150 | 49°27.2' | 57.09 | данные отсутствуют | данные отсутствуют | данные отсутствуют |
| 153 | 1.1.150 | 1.1.151 | 46°3.1' | 60.55 | данные отсутствуют | данные отсутствуют | данные отсутствуют |
| 154 | 1.1.151 | 1.1.152 | 56°32.7' | 46.56 | данные отсутствуют | данные отсутствуют | данные отсутствуют |
| 155 | 1.1.152 | 1.1.153 | 49°15.5' | 92.35 | данные отсутствуют | данные отсутствуют | данные отсутствуют |
| 156 | 1.1.153 | 1.1.154 | 84°0.2' | 28.53 | данные отсутствуют | данные отсутствуют | данные отсутствуют |
| 157 | 1.1.153 | 1.1.153 | | | данные отсутствуют | 50:19:0000000:16459 | данные отсутствуют |
| 158 | 1.1.154 | 1.1.155 | 64°25.9' | 22.38 | данные отсутствуют | данные отсутствуют | данные отсутствуют |
| 159 | 1.1.155 | 1.1.156 | 49°14.3' | 33.59 | данные отсутствуют | данные отсутствуют | данные отсутствуют |
| 160 | 1.1.156 | 1.1.157 | 52°49.7' | 68.27 | данные отсутствуют | данные отсутствуют | данные отсутствуют |
| 161 | 1.1.157 | 1.1.158 | 75°32.3' | 28.11 | данные отсутствуют | данные отсутствуют | данные отсутствуют |
| 162 | 1.1.158 | 1.1.1 | 127°49.2' | 10.01 | данные отсутствуют | данные отсутствуют | данные отсутствуют |



ДОКУМЕНТ ПОДПИСАН
ЭЛЕКТРОННОЙ ПОДПИСЬЮ

Сертификат: 00BV056B7401CB38D2B3576ACDC8425108

Владелец: ФЕДЕРАЛЬНАЯ СЛУЖБА ГОСУДАРСТВЕННОЙ

РЕГИСТРАЦИИ, КАДАСТРА И КАРТОГРАФИИ

Действителен: с 27.06.2023 по 19.09.2024

полное наименование должности

инициалы, фамилия

Выписка из Единого государственного реестра недвижимости об объекте недвижимости

Описание местоположения земельного участка

| | | | |
|--|-----------------------------|-------------------|--------------------------|
| Земельный участок | | | |
| вид объекта недвижимости | | | |
| Лист № 1 раздела 3.2 | Всего листов раздела 3.2: 6 | Всего разделов: 8 | Всего листов выписки: 31 |
| 03.05.2024г. № КУВИ-001/2024-120909891 | | | |
| Кадастровый номер: | | 50:19:0040114:15 | |

| Сведения о характерных точках границы земельного участка | | | | |
|--|---------------|------------|-----------------------------------|---|
| Система координат МСК-50, зона 1 | | | | |
| Номер точки | Координаты, м | | Описание закрепления на местности | Средняя квадратичная погрешность определения координат характерных точек границ земельного участка, м |
| | X | Y | | |
| 1 | 2 | 3 | 4 | 5 |
| 1 | 467080.58 | 1285452.41 | - | 0.1 |
| 2 | 467070.05 | 1285456.78 | - | 0.1 |
| 3 | 467032.31 | 1285496.28 | - | 0.1 |
| 4 | 467005.83 | 1285518.78 | - | 0.1 |
| 5 | 466795.64 | 1285460.41 | - | 0.1 |
| 6 | 466778.97 | 1285441.75 | - | 0.1 |
| 7 | 466780.19 | 1285431.06 | - | 0.1 |
| 8 | 466778.47 | 1285413.94 | - | 0.1 |
| 9 | 466764.75 | 1285380.47 | - | 0.1 |
| 10 | 466719.3 | 1285331.59 | - | 0.1 |
| 11 | 466660.13 | 1285273.28 | - | 0.1 |
| 12 | 466595.81 | 1285199.53 | - | 0.1 |
| 13 | 466536.64 | 1285127.5 | - | 0.1 |
| 14 | 466518.63 | 1285112.91 | - | 0.1 |
| 15 | 466465.47 | 1285117.22 | - | 0.1 |
| 16 | 466430.3 | 1285124.06 | - | 0.1 |
| 17 | 466391.7 | 1285124.91 | - | 0.1 |
| 18 | 466375.41 | 1285117.19 | - | 0.1 |
| 19 | 466353.97 | 1285089.75 | - | 0.1 |
| 20 | 466342.81 | 1285088.03 | - | 0.1 |
| 21 | 466328.23 | 1285098.34 | - | 0.1 |
| 22 | 466311.09 | 1285112.91 | - | 0.1 |



ДОКУМЕНТ ПОДПИСАН
ЭЛЕКТРОННОЙ ПОДПИСЬЮ

Сертификат: 00BV056B7401CB38D2B3576ACDC8425108

Владелец: ФЕДЕРАЛЬНАЯ СЛУЖБА ГОСУДАРСТВЕННОЙ
РЕГИСТРАЦИИ, КАДАСТРА И КАРТОГРАФИИ
Действителен: с 27.06.2023 по 19.09.2024

полное наименование должности

инициалы, фамилия

Земельный участок

вид объекта недвижимости

Лист № 2 раздела 3.2

Всего листов раздела 3.2: 6

Всего разделов: 8

Всего листов выписки: 31

03.05.2024г. № КУВИ-001/2024-120909891

Кадастровый номер:

50:19:0040114:15

| 1 | 2 | 3 | 4 | 5 |
|----|-----------|------------|---|-----|
| 23 | 466290.52 | 1285123.19 | - | 0.1 |
| 24 | 466270.78 | 1285127.5 | - | 0.1 |
| 25 | 466261.36 | 1285134.34 | - | 0.1 |
| 26 | 466255.47 | 1285175.31 | - | 0.1 |
| 27 | 466229.81 | 1285186.53 | - | 0.1 |
| 28 | 466180.08 | 1285204.19 | - | 0.1 |
| 29 | 466174.47 | 1285153.66 | - | 0.1 |
| 30 | 466172.06 | 1285136.81 | - | 0.1 |
| 31 | 466157.63 | 1285118.38 | - | 0.1 |
| 32 | 466138.38 | 1285115.16 | - | 0.1 |
| 33 | 466113.5 | 1285121.56 | - | 0.1 |
| 34 | 466093.45 | 1285140.81 | - | 0.1 |
| 35 | 466095.86 | 1285230.66 | - | 0.1 |
| 36 | 466126.34 | 1285223.44 | - | 0.1 |
| 37 | 466396.64 | 1285527.44 | - | 0.1 |
| 38 | 466503 | 1285629.28 | - | 0.1 |
| 39 | 466549.48 | 1285673.78 | - | 0.1 |
| 40 | 466612.95 | 1285635.16 | - | 0.1 |
| 41 | 466633.53 | 1285641.16 | - | 0.1 |
| 42 | 466677.22 | 1285691.56 | - | 0.1 |
| 43 | 466679 | 1285693.63 | - | 0.1 |
| 44 | 466712.72 | 1285732.53 | - | 0.1 |
| 45 | 466714.31 | 1285778.88 | - | 0.1 |
| 46 | 466665.77 | 1285810.84 | - | 0.1 |
| 47 | 466601.44 | 1285854.84 | - | 0.1 |
| 48 | 466566.41 | 1285878.81 | - | 0.1 |
| 49 | 466408.81 | 1285979.31 | - | 0.1 |
| 50 | 466310.02 | 1286047.25 | - | 0.1 |
| 51 | 466231.22 | 1286096.94 | - | 0.1 |



ДОКУМЕНТ ПОДПИСАН
ЭЛЕКТРОННОЙ ПОДПИСЬЮ

Сертификат: 00ВВ056В7401СВ38D2В3576АСDC8425108

Владелец: ФЕДЕРАЛЬНАЯ СЛУЖБА ГОСУДАРСТВЕННОЙ

РЕГИСТРАЦИИ, КАДАСТРА И КАРТОГРАФИИ

Действителен: с 27.06.2023 по 19.09.2024

полное наименование должности

инициалы, фамилия

Земельный участок

вид объекта недвижимости

Лист № 3 раздела 3.2

Всего листов раздела 3.2: 6

Всего разделов: 8

Всего листов выписки: 31

03.05.2024г. № КУВИ-001/2024-120909891

Кадастровый номер:

50:19:0040114:15

| 1 | 2 | 3 | 4 | 5 |
|----|-----------|------------|---|-----|
| 52 | 466196.95 | 1286126.63 | - | 0.1 |
| 53 | 466182.11 | 1286133.5 | - | 0.1 |
| 54 | 466168.41 | 1286127.22 | - | 0.1 |
| 55 | 466158.13 | 1286118.06 | - | 0.1 |
| 56 | 466104.45 | 1286062.13 | - | 0.1 |
| 57 | 466061.63 | 1286022.13 | - | 0.1 |
| 58 | 466033.64 | 1285977.03 | - | 0.1 |
| 59 | 465992.53 | 1285915.34 | - | 0.1 |
| 60 | 465958.83 | 1285879.41 | - | 0.1 |
| 61 | 465943.98 | 1285866.84 | - | 0.1 |
| 62 | 465894.88 | 1285810.91 | - | 0.1 |
| 63 | 465884.03 | 1285790.34 | - | 0.1 |
| 64 | 465882.89 | 1285771.5 | - | 0.1 |
| 65 | 465888.02 | 1285759.5 | - | 0.1 |
| 66 | 465899.44 | 1285739.5 | - | 0.1 |
| 67 | 465925.72 | 1285696.69 | - | 0.1 |
| 68 | 465934.28 | 1285677.28 | - | 0.1 |
| 69 | 465931.42 | 1285663.56 | - | 0.1 |
| 70 | 465928.56 | 1285643 | - | 0.1 |
| 71 | 465910.86 | 1285600.75 | - | 0.1 |
| 72 | 465885.73 | 1285556.78 | - | 0.1 |
| 73 | 465848.7 | 1285524.22 | - | 0.1 |
| 74 | 465752.89 | 1285373.47 | - | 0.1 |
| 75 | 465712.8 | 1285242.44 | - | 0.1 |
| 76 | 465719.59 | 1285239.28 | - | 0.1 |
| 77 | 465720.16 | 1285217.03 | - | 0.1 |
| 78 | 465717.88 | 1285193.03 | - | 0.1 |
| 79 | 465717.88 | 1285167.34 | - | 0.1 |
| 80 | 465721.3 | 1285146.22 | - | 0.1 |



ДОКУМЕНТ ПОДПИСАН
ЭЛЕКТРОННОЙ ПОДПИСЬЮ

Сертификат: 00ВВ056В7401СВ38D2В3576АСDC8425108

Владелец: ФЕДЕРАЛЬНАЯ СЛУЖБА ГОСУДАРСТВЕННОЙ

РЕГИСТРАЦИИ, КАДАСТРА И КАРТОГРАФИИ

Действителен: с 27.06.2023 по 19.09.2024

полное наименование должности

инициалы, фамилия

Земельный участок

вид объекта недвижимости

Лист № 4 раздела 3.2

Всего листов раздела 3.2: 6

Всего разделов: 8

Всего листов выписки: 31

03.05.2024г. № КУВИ-001/2024-120909891

Кадастровый номер:

50:19:0040114:15

| 1 | 2 | 3 | 4 | 5 |
|-----|-----------|------------|---|-----|
| 81 | 465722.44 | 1285131.38 | - | 0.1 |
| 82 | 465738.44 | 1285127.41 | - | 0.1 |
| 83 | 465748.14 | 1285120.53 | - | 0.1 |
| 84 | 465755.56 | 1285110.25 | - | 0.1 |
| 85 | 465757.84 | 1285094.28 | - | 0.1 |
| 86 | 465755.56 | 1285080.56 | - | 0.1 |
| 87 | 465757.28 | 1285066.88 | - | 0.1 |
| 88 | 465757.27 | 1285066.28 | - | 0.1 |
| 89 | 465756.7 | 1285050.31 | - | 0.1 |
| 90 | 465762.98 | 1285033.75 | - | 0.1 |
| 91 | 465764.7 | 1285011.47 | - | 0.1 |
| 92 | 465764.13 | 1284990.91 | - | 0.1 |
| 93 | 465765.28 | 1284962.38 | - | 0.1 |
| 94 | 465768.13 | 1284949.22 | - | 0.1 |
| 95 | 465787.55 | 1284933.25 | - | 0.1 |
| 96 | 465801.81 | 1284925.25 | - | 0.1 |
| 97 | 465809.81 | 1284913.25 | - | 0.1 |
| 98 | 465816.67 | 1284893.84 | - | 0.1 |
| 99 | 465826.95 | 1284874.44 | - | 0.1 |
| 100 | 465876.63 | 1284860.16 | - | 0.1 |
| 101 | 465925.73 | 1284847.59 | - | 0.1 |
| 102 | 465946.86 | 1284843.03 | - | 0.1 |
| 103 | 465963.42 | 1284835.03 | - | 0.1 |
| 104 | 465975.98 | 1284819.03 | - | 0.1 |
| 105 | 465986.27 | 1284801.91 | - | 0.1 |
| 106 | 466006.83 | 1284786.5 | - | 0.1 |
| 107 | 466014.81 | 1284781.91 | - | 0.1 |
| 108 | 466033.66 | 1284782.5 | - | 0.1 |
| 109 | 466047.36 | 1284781.34 | - | 0.1 |



ДОКУМЕНТ ПОДПИСАН
ЭЛЕКТРОННОЙ ПОДПИСЬЮ

Сертификат: 00ВВ056В7401СВ38D2В3576АСDС8425108

Владелец: ФЕДЕРАЛЬНАЯ СЛУЖБА ГОСУДАРСТВЕННОЙ

РЕГИСТРАЦИИ, КАДАСТРА И КАРТОГРАФИИ

Действителен: с 27.06.2023 по 19.09.2024

полное наименование должности

инициалы, фамилия

Земельный участок

вид объекта недвижимости

Лист № 5 раздела 3.2

Всего листов раздела 3.2: 6

Всего разделов: 8

Всего листов выписки: 31

03.05.2024г. № КУВИ-001/2024-120909891

Кадастровый номер:

50:19:0040114:15

| 1 | 2 | 3 | 4 | 5 |
|-----|-----------|------------|---|-----|
| 110 | 466059.95 | 1284774.72 | - | 0.1 |
| 111 | 466696.89 | 1284638.66 | - | 0.1 |
| 112 | 466726.47 | 1284632.34 | - | 0.1 |
| 113 | 466724.28 | 1284623.69 | - | 0.1 |
| 114 | 466711.33 | 1284575.44 | - | 0.1 |
| 115 | 466706.84 | 1284569.28 | - | 0.1 |
| 116 | 466717.19 | 1284570.03 | - | 0.1 |
| 117 | 466729.17 | 1284566.59 | - | 0.1 |
| 118 | 466750.19 | 1284561.5 | - | 0.1 |
| 119 | 466763.17 | 1284586.41 | - | 0.1 |
| 120 | 466743.44 | 1284602.56 | - | 0.1 |
| 121 | 466730.31 | 1284602 | - | 0.1 |
| 122 | 466729.17 | 1284611.13 | - | 0.1 |
| 123 | 466730.88 | 1284621.41 | - | 0.1 |
| 124 | 466738.88 | 1284641.97 | - | 0.1 |
| 125 | 466738.88 | 1284663.69 | - | 0.1 |
| 126 | 466746.3 | 1284687.66 | - | 0.1 |
| 127 | 466753.72 | 1284705.94 | - | 0.1 |
| 128 | 466761.72 | 1284704.22 | - | 0.1 |
| 129 | 466774.28 | 1284697.38 | - | 0.1 |
| 130 | 466786.84 | 1284695.66 | - | 0.1 |
| 131 | 466799.41 | 1284693.94 | - | 0.1 |
| 132 | 466814.06 | 1284684.03 | - | 0.1 |
| 133 | 466895.3 | 1284839.84 | - | 0.1 |
| 134 | 466887.34 | 1284839.53 | - | 0.1 |
| 135 | 466874.22 | 1284837.84 | - | 0.1 |
| 136 | 466851.94 | 1284828.69 | - | 0.1 |
| 137 | 466842.81 | 1284819.56 | - | 0.1 |
| 138 | 466837.09 | 1284830.41 | - | 0.1 |



ДОКУМЕНТ ПОДПИСАН
ЭЛЕКТРОННОЙ ПОДПИСЬЮ

Сертификат: 00ВВ056В7401СВ38D2В3576АСDС8425108

Владелец: ФЕДЕРАЛЬНАЯ СЛУЖБА ГОСУДАРСТВЕННОЙ

РЕГИСТРАЦИИ, КАДАСТРА И КАРТОГРАФИИ

Действителен: с 27.06.2023 по 19.09.2024

полное наименование должности

инициалы, фамилия

Земельный участок

вид объекта недвижимости

Лист № 6 раздела 3.2

Всего листов раздела 3.2: 6

Всего разделов: 8

Всего листов выписки: 31

03.05.2024г. № КУВИ-001/2024-120909891

Кадастровый номер:

50:19:0040114:15

| 1 | 2 | 3 | 4 | 5 |
|-----|-----------|------------|---|-----|
| 139 | 466826.81 | 1284866.38 | - | 0.1 |
| 140 | 466818.83 | 1284909.22 | - | 0.1 |
| 141 | 466811.41 | 1284930.34 | - | 0.1 |
| 142 | 466801.13 | 1284953.19 | - | 0.1 |
| 143 | 466806.27 | 1284984 | - | 0.1 |
| 144 | 466810.27 | 1285005.16 | - | 0.1 |
| 145 | 466819.39 | 1285026.84 | - | 0.1 |
| 146 | 466818.83 | 1285042.25 | - | 0.1 |
| 147 | 466813.95 | 1285055.03 | - | 0.1 |
| 148 | 466815.39 | 1285057.09 | - | 0.1 |
| 149 | 466838.81 | 1285093.09 | - | 0.1 |
| 150 | 466875.92 | 1285136.47 | - | 0.1 |
| 151 | 466917.94 | 1285180.06 | - | 0.1 |
| 152 | 466943.61 | 1285218.91 | - | 0.1 |
| 153 | 467003.88 | 1285288.88 | - | 0.1 |
| 154 | 467006.86 | 1285317.25 | - | 0.1 |
| 155 | 467016.52 | 1285337.44 | - | 0.1 |
| 156 | 467038.45 | 1285362.88 | - | 0.1 |
| 157 | 467079.7 | 1285417.28 | - | 0.1 |
| 158 | 467086.72 | 1285444.5 | - | 0.1 |
| 1 | 467080.58 | 1285452.41 | - | 0.1 |



ДОКУМЕНТ ПОДПИСАН
ЭЛЕКТРОННОЙ ПОДПИСЬЮ

Сертификат: 00ВВ056В7401СВ38D2В3576АСDС8425108

Владелец: ФЕДЕРАЛЬНАЯ СЛУЖБА ГОСУДАРСТВЕННОЙ

РЕГИСТРАЦИИ, КАДАСТРА И КАРТОГРАФИИ

Действителен: с 27.06.2023 по 19.09.2024

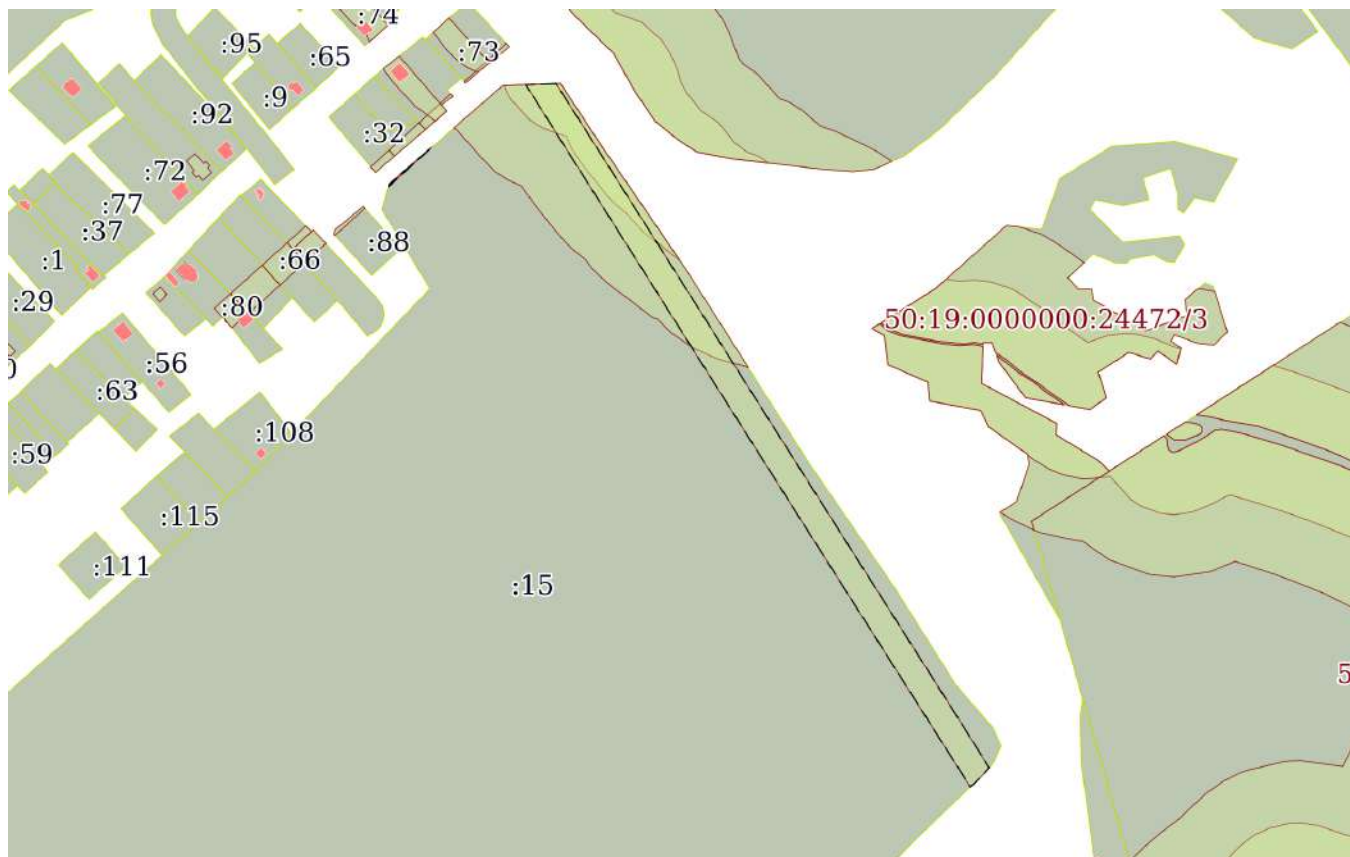
полное наименование должности

инициалы, фамилия


Выписка из Единого государственного реестра недвижимости об объекте недвижимости
Сведения о частях земельного участка

| | | | |
|--|---------------------------|-------------------|--------------------------|
| Земельный участок | | | |
| вид объекта недвижимости | | | |
| Лист № 1 раздела 4 | Всего листов раздела 4: 3 | Всего разделов: 8 | Всего листов выписки: 31 |
| 03.05.2024г. № КУВИ-001/2024-120909891 | | | |
| Кадастровый номер: | | 50:19:0040114:15 | |

План (чертеж, схема) части земельного участка Учетный номер части: 50:19:0040114:15/1



Масштаб 1:6000 Условные обозначения:

| | | |
|-------------------------------|---|-------------------|
| полное наименование должности |  ДОКУМЕНТ ПОДПИСАН ЭЛЕКТРОННОЙ ПОДПИСЬЮ | инициалы, фамилия |
| | Сертификат: 00ВВ056В7401СВ38D2В3576АСDC8425108 Владелец: ФЕДЕРАЛЬНАЯ СЛУЖБА ГОСУДАРСТВЕННОЙ РЕГИСТРАЦИИ, КАДАСТРА И КАРТОГРАФИИ Действителен: с 27.06.2023 по 19.09.2024 | |

Земельный участок

вид объекта недвижимости

Лист № 2 раздела 4

Всего листов раздела 4: 3

Всего разделов: 8

Всего листов выписки: 31

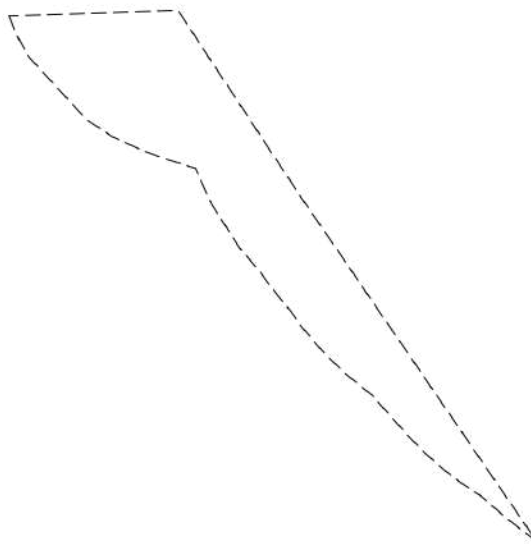
03.05.2024г. № КУВИ-001/2024-120909891

Кадастровый номер:

50:19:0040114:15

План (чертеж, схема) части земельного участка

Учетный номер части: 50:19:0040114:15/2



Масштаб 1:2000

Условные обозначения:


ДОКУМЕНТ ПОДПИСАН
ЭЛЕКТРОННОЙ ПОДПИСЬЮ

Сертификат: 00ВВ056В7401СВ38D2В3576АСDС8425108

Владелец: ФЕДЕРАЛЬНАЯ СЛУЖБА ГОСУДАРСТВЕННОЙ
РЕГИСТРАЦИИ, КАДАСТРА И КАРТОГРАФИИ
Действителен: с 27.06.2023 по 19.09.2024

полное наименование должности

инициалы, фамилия

| | | | |
|--|---------------------------|---|--------------------------|
| Земельный участок | | | |
| вид объекта недвижимости | | | |
| Лист № 3 раздела 4 | Всего листов раздела 4: 3 | Всего разделов: 8 | Всего листов выписки: 31 |
| 03.05.2024г. № КУВИ-001/2024-120909891 | | | |
| Кадастровый номер: | | 50:19:0040114:15 | |
| План (чертеж, схема) части земельного участка | | Учетный номер части: 50:19:0040114:15/3 | |
|  | | | |
| Масштаб 1:8000 | | Условные обозначения: | |

| | | | |
|--|---|--|-------------------|
| полное наименование должности |  | ДОКУМЕНТ ПОДПИСАН | инициалы, фамилия |
| |  | ЭЛЕКТРОННОЙ ПОДПИСЬЮ | |
| Сертификат: 00ВВ056В7401СВ38D2В3576АСDС8425108 | | Владелец: ФЕДЕРАЛЬНАЯ СЛУЖБА ГОСУДАРСТВЕННОЙ | |
| РЕГИСТРАЦИИ, КАДАСТРА И КАРТОГРАФИИ | | Действителен: с 27.06.2023 по 19.09.2024 | |

Выписка из Единого государственного реестра недвижимости об объекте недвижимости

Сведения о частях земельного участка

| | | | |
|--|-----------------------------|-------------------|--------------------------|
| Земельный участок | | | |
| вид объекта недвижимости | | | |
| Лист № 1 раздела 4.1 | Всего листов раздела 4.1: 4 | Всего разделов: 8 | Всего листов выписки: 31 |
| 03.05.2024г. № КУВИ-001/2024-120909891 | | | |
| Кадастровый номер: | | 50:19:0040114:15 | |

| Учетный номер части | Площадь, м2 | Содержание ограничения в использовании или ограничения права на объект недвижимости или обременения объекта недвижимости |
|---------------------|-------------|--|
| 1 | 2 | 3 |
| 50:19:0040114:15/1 | 14062 | <p>вид ограничения (обременения): ограничения прав на земельный участок, предусмотренные статьей 56 Земельного кодекса Российской Федерации; Срок действия: не установлен; реквизиты документа-основания: постановление Правительства Российской Федерации "О некоторых вопросах установления охранных зон объектов электросетевого хозяйства" от 26.08.2013 № 736; Содержание ограничения (обременения): Ограничение использования объектов недвижимости в границах зоны предусмотрено Постановлением Правительства РФ от 24 февраля 2009 г. № 160 "О порядке установления охранных зон объектов электросетевого хозяйства и особых условий использования земельных участков, расположенных в границах таких зон" п.8,9,10: 8. В охранных зонах запрещается осуществлять любые действия, которые могут нарушить безопасную работу объектов электросетевого хозяйства, в том числе привести к их повреждению или уничтожению, и (или) повлечь причинение вреда жизни, здоровью граждан и имуществу физических или юридических лиц, а также повлечь нанесение экологического ущерба и возникновение пожаров, в том числе: а) набрасывать на провода и опоры воздушных линий электропередачи посторонние предметы, а также подниматься на опоры воздушных линий электропередачи; б) размещать любые объекты и предметы (материалы) в пределах созданных в соответствии с требованиями нормативно-технических документов проходов и подъездов для доступа к объектам электросетевого хозяйства, а также проводить любые работы и возводить сооружения, которые могут препятствовать доступу к объектам электросетевого хозяйства, без создания необходимых для такого доступа проходов и подъездов; в) находиться в пределах огороженной территории и помещениях распределительных устройств и подстанций, открывать двери и люки распределительных устройств и подстанций, производить переключения и подключения в электрических сетях (указанное требование не распространяется на работников, занятых выполнением разрешенных в установленном порядке работ), разводить огонь в пределах охранных зон вводных и распределительных устройств, подстанций, воздушных линий электропередачи, а также в охранных зонах кабельных линий электропередачи; г) размещать свалки; д) производить работы ударными механизмами, сбрасывать тяжести массой свыше 5 тонн, производить сброс и слив едких и коррозионных веществ и горюче-смазочных материалов (в охранных зонах подземных кабельных линий электропередачи). 9. В охранных зонах, установленных для объектов электросетевого хозяйства напряжением свыше 1000 вольт, помимо действий, предусмотренных пунктом 8 настоящих Правил, запрещается: а) складировать или размещать хранилища любых, в том числе горюче-смазочных, материалов; б) размещать детские и спортивные площадки, стадионы,</p> |



ДОКУМЕНТ ПОДПИСАН
ЭЛЕКТРОННОЙ ПОДПИСЬЮ

Сертификат: 00BV056B7401CB38D2B3576ACDC8425108

Владелец: ФЕДЕРАЛЬНАЯ СЛУЖБА ГОСУДАРСТВЕННОЙ

РЕГИСТРАЦИИ, КАДАСТРА И КАРТОГРАФИИ

Действителен: с 27.06.2023 по 19.09.2024

полное наименование должности

инициалы, фамилия

| | | | |
|--------------------------|--|--|--|
| Земельный участок | | | |
| вид объекта недвижимости | | | |

| | | | |
|----------------------|-----------------------------|-------------------|--------------------------|
| Лист № 2 раздела 4.1 | Всего листов раздела 4.1: 4 | Всего разделов: 8 | Всего листов выписки: 31 |
|----------------------|-----------------------------|-------------------|--------------------------|

03.05.2024г. № КУВИ-001/2024-120909891

Кадастровый номер: 50:19:0040114:15

| | | |
|--------------------|------|---|
| | | <p>рынки, торговые точки, полевые станы, загоны для скота, гаражи и стоянки всех видов машин и механизмов, проводить любые мероприятия, связанные с большим скоплением людей, не занятых выполнением разрешенных в установленном порядке работ (в охранных зонах воздушных линий электропередачи); (в ред. Постановления Правительства РФ от 26.08.2013 N 736) в) использовать (запускать) любые летательные аппараты, в том числе воздушных змеев, спортивные модели летательных аппаратов (в охранных зонах воздушных линий электропередачи); г) бросать якоря с судов и осуществлять их проход с отданными якорями, цепями, лотами, волокушами и тралами (в охранных зонах подводных кабельных линий электропередачи); д) осуществлять проход судов с поднятыми стрелами кранов и других механизмов (в охранных зонах воздушных линий электропередачи). 10. В пределах охранных зон без письменного решения о согласовании сетевых организаций юридическим и физическим лицам запрещаются: а) строительство, капитальный ремонт, реконструкция или снос зданий и сооружений; б) горные, взрывные, мелиоративные работы, в том числе связанные с временным затоплением земель; в) посадка и вырубка деревьев и кустарников; г) дноуглубительные, землечерпальные и погрузочно-разгрузочные работы, добыча рыбы, других водных животных и растений придонными орудиями лова, устройство водоемов, колка и заготовка льда (в охранных зонах подводных кабельных линий электропередачи); и т.д.; Реестровый номер границы: 50.00.2.616</p> |
| 50:19:0040114:15/2 | 3645 | <p>вид ограничения (обременения): ограничения прав на земельный участок, предусмотренные статьей 56 Земельного кодекса Российской Федерации; Срок действия: не установлен; реквизиты документа-основания: об определении местоположения береговых линий (границ водных объектов), установлении границ водоохраных зон, прибрежных защитных полос водных объектов на территории Московской области от 14.09.2023 № 2307-РМ выдан: Министерство экологии и природопользования Московской области ; Содержание ограничения (обременения): Устанавливается бессрочно. В соответствии со статьей 65 частью 15 Водного кодекса Российской Федерации №74-ФЗ от 03.06.2006 г. в границах прибрежных защитных полос запрещаются: 1) использование сточных вод в целях повышения почвенного плодородия; 2) размещение кладбищ, скотомогильников, объектов размещения отходов производства и потребления, химических, взрывчатых, токсичных, отравляющих и ядовитых веществ, пунктов захоронения радиоактивных отходов, а также загрязнение территории загрязняющими веществами, предельно допустимые концентрации которых в водах водных объектов рыбохозяйственного значения не установлены; 3) осуществление авиационных мер по борьбе с вредными организмами; 4) движение и стоянка транспортных средств (кроме специальных транспортных средств), за исключением их движения по дорогам и стоянки на дорогах и в специально оборудованных местах, имеющих твердое покрытие; 5) строительство и реконструкция автозаправочных станций, складов горюче-смазочных материалов (за исключением случаев, если автозаправочные станции, склады горюче-смазочных материалов размещены на территориях портов, инфраструктуры внутренних водных путей, в том числе баз (сооружений) для стоянки маломерных судов, объектов органов федеральной службы безопасности), станций технического обслуживания, используемых для технического осмотра и ремонта транспортных средств, осуществление мойки</p> |



ДОКУМЕНТ ПОДПИСАН
ЭЛЕКТРОННОЙ ПОДПИСЬЮ

Сертификат: 00BV056B7401CB38D2B3576ACDC8425108

Владелец: ФЕДЕРАЛЬНАЯ СЛУЖБА ГОСУДАРСТВЕННОЙ

РЕГИСТРАЦИИ, КАДАСТРА И КАРТОГРАФИИ

Действителен: с 27.06.2023 по 19.09.2024

полное наименование должности

инициалы, фамилия

| | | | |
|--------------------------|--|--|--|
| Земельный участок | | | |
| вид объекта недвижимости | | | |

| | | | |
|----------------------|-----------------------------|-------------------|--------------------------|
| Лист № 3 раздела 4.1 | Всего листов раздела 4.1: 4 | Всего разделов: 8 | Всего листов выписки: 31 |
|----------------------|-----------------------------|-------------------|--------------------------|

03.05.2024г. № КУВИ-001/2024-120909891

Кадастровый номер: 50:19:0040114:15

| | | |
|--------------------|-------|---|
| | | <p>транспортных средств; 6) хранение пестицидов и агрохимикатов (за исключением хранения агрохимикатов в специализированных хранилищах на территориях морских портов за пределами границ прибрежных защитных полос), применение пестицидов и агрохимикатов; 7) сброс сточных, в том числе дренажных, вод; 8) разведка и добыча общераспространенных полезных ископаемых (за исключением случаев, если разведка и добыча общераспространенных полезных ископаемых осуществляются пользователями недр, осуществляющими разведку и добычу иных видов полезных ископаемых, в границах предоставленных им в соответствии с законодательством Российской Федерации о недрах горных отводов и (или) геологических отводов на основании утвержденного технического проекта в соответствии со статьей 19.1 Закона Российской Федерации от 21 февраля 1992 года N 2395-1 "О недрах"). В соответствии со статьей 65 частью 17. В границах прибрежных защитных полос наряду с установленными частью 15 настоящей статьи ограничениями запрещаются: 1) распашка земель; 2) размещение отвалов размываемых грунтов; 3) выпас сельскохозяйственных животных и организация для них летних лагерей, ванн.; Реестровый номер границы: 50:00-6.2217; Вид объекта реестра границ: Зона с особыми условиями использования территории; Вид зоны по документу: Прибрежная защитная полоса река Пальна; Тип зоны: Прибрежная защитная полоса</p> |
| 50:19:0040114:15/3 | 17682 | <p>вид ограничения (обременения): ограничения прав на земельный участок, предусмотренные статьей 56 Земельного кодекса Российской Федерации; Срок действия: не установлен; реквизиты документа-основания: распоряжение «Об определении местоположения береговых линий (границ водных объектов), установлении границ водоохранных зон, прибрежных защитных полос водных объектов на территории Московской области» от 14.09.2023 № 2307-РМ выдан: Министерство экологии и природопользования Московской области; Содержание ограничения (обременения): Устанавливается бессрочно. В соответствии со статьей 65 частью 15 Водного кодекса Российской Федерации №74-ФЗ от 03.06.2006 г. в границах водоохранных зон запрещаются: 1) использование сточных вод в целях повышения почвенного плодородия; 2) размещение кладбищ, скотомогильников, объектов размещения отходов производства и потребления, химических, взрывчатых, токсичных, отравляющих и ядовитых веществ, пунктов захоронения радиоактивных отходов, а также загрязнение территории загрязняющими веществами, предельно допустимые концентрации которых в водах водных объектов рыбохозяйственного значения не установлены; 3) осуществление авиационных мер по борьбе с вредными организмами; 4) движение и стоянка транспортных средств (кроме специальных транспортных средств), за исключением их движения по дорогам и стоянки на дорогах и в специально оборудованных местах, имеющих твердое покрытие; 5) строительство и реконструкция автозаправочных станций, складов горюче-смазочных материалов (за исключением случаев, если автозаправочные станции, склады горюче-смазочных материалов размещены на территориях портов, инфраструктуры внутренних водных путей, в том числе баз (сооружений) для стоянки маломерных судов, объектов органов федеральной службы безопасности), станций технического обслуживания, используемых для технического осмотра и ремонта транспортных средств, осуществление мойки транспортных средств; 6) хранение пестицидов и агрохимикатов (за исключением хранения агрохимикатов в</p> |



ДОКУМЕНТ ПОДПИСАН
ЭЛЕКТРОННОЙ ПОДПИСЬЮ

Сертификат: 00BV056B7401CB38D2B3576ACDC8425108

Владелец: ФЕДЕРАЛЬНАЯ СЛУЖБА ГОСУДАРСТВЕННОЙ

РЕГИСТРАЦИИ, КАДАСТРА И КАРТОГРАФИИ

Действителен: с 27.06.2023 по 19.09.2024

полное наименование должности

инициалы, фамилия

| | | | |
|--|-----------------------------|---|--------------------------|
| Земельный участок | | | |
| вид объекта недвижимости | | | |
| Лист № 4 раздела 4.1 | Всего листов раздела 4.1: 4 | Всего разделов: 8 | Всего листов выписки: 31 |
| 03.05.2024г. № КУВИ-001/2024-120909891 | | | |
| Кадастровый номер: | | 50:19:0040114:15 | |
| | | <p>специализированных хранилищах на территориях морских портов за пределами границ прибрежных защитных полос), применение пестицидов и агрохимикатов; 7) сброс сточных, в том числе дренажных, вод; 8) разведка и добыча общераспространенных полезных ископаемых (за исключением случаев, если разведка и добыча общераспространенных полезных ископаемых осуществляются пользователями недр, осуществляющими разведку и добычу иных видов полезных ископаемых, в границах предоставленных им в соответствии с законодательством Российской Федерации о недрах горных отводов и (или) геологических отводов на основании утвержденного технического проекта в соответствии со статьей 19.1 Закона Российской Федерации от 21 февраля 1992 года N 2395-1 "О недрах").; Реестровый номер границы: 50:00-6.2258; Вид объекта реестра границ: Зона с особыми условиями использования территории; Вид зоны по документу: Водоохранная зона река Пальна; Тип зоны: Водоохранная зона</p> | |

| | | |
|-------------------------------|---|-------------------|
| полное наименование должности |  ДОКУМЕНТ ПОДПИСАН ЭЛЕКТРОННОЙ ПОДПИСЬЮ Сертификат: 00BV056B7401CB38D2B3576ACDC8425108 Владелец: ФЕДЕРАЛЬНАЯ СЛУЖБА ГОСУДАРСТВЕННОЙ РЕГИСТРАЦИИ, КАДАСТРА И КАРТОГРАФИИ Действителен: с 27.06.2023 по 19.09.2024 | инициалы, фамилия |
|-------------------------------|---|-------------------|

Выписка из Единого государственного реестра недвижимости об объекте недвижимости

Сведения о частях земельного участка

| | | | |
|--|-----------------------------|-------------------|--------------------------|
| Земельный участок | | | |
| вид объекта недвижимости | | | |
| Лист № 1 раздела 4.2 | Всего листов раздела 4.2: 6 | Всего разделов: 8 | Всего листов выписки: 31 |
| 03.05.2024г. № КУВИ-001/2024-120909891 | | | |
| Кадастровый номер: | | 50:19:0040114:15 | |

Сведения о характерных точках границы части (частей) земельного участка

Учетный номер части: 50:19:0040114:15/1

Система координат МСК-50, зона 1

| Номер точки | Координаты, м | | Описание закрепления на местности | Средняя квадратичная погрешность определения координат характерных точек границ земельного участка, м |
|-------------|---------------|------------|-----------------------------------|---|
| | X | Y | | |
| 1 | 2 | 3 | 4 | 5 |
| 1 | 466633.53 | 1285641.16 | - | 0.1 |
| 2 | 466631.41 | 1285640.54 | - | - |
| 3 | 466640.52 | 1285650.55 | - | - |
| 4 | 466663.36 | 1285675.57 | - | - |
| 1 | 466633.53 | 1285641.16 | - | 0.1 |
| 1 | 466714.19 | 1285775.36 | - | - |
| 2 | 466713.36 | 1285751.06 | - | - |
| 3 | 466662.24 | 1285783.18 | - | - |
| 4 | 466607.38 | 1285817.93 | - | - |
| 5 | 466538.2 | 1285861.73 | - | - |
| 6 | 466470.44 | 1285904.56 | - | - |
| 7 | 466400.71 | 1285948.78 | - | - |
| 8 | 466330.64 | 1285993.19 | - | - |
| 9 | 466260.64 | 1286037.69 | - | - |
| 10 | 466196.85 | 1286078.21 | - | - |
| 11 | 466149.02 | 1286108.57 | - | - |
| 12 | 466158.13 | 1286118.06 | - | 0.1 |
| 13 | 466164.42 | 1286123.67 | - | - |
| 14 | 466208.24 | 1286096.21 | - | - |
| 15 | 466272.06 | 1286055.67 | - | - |
| 16 | 466342.06 | 1286011.17 | - | - |



ДОКУМЕНТ ПОДПИСАН
ЭЛЕКТРОННОЙ ПОДПИСЬЮ

Сертификат: 00BV056B7401CB38D2B3576ACDC8425108

Владелец: ФЕДЕРАЛЬНАЯ СЛУЖБА ГОСУДАРСТВЕННОЙ

РЕГИСТРАЦИИ, КАДАСТРА И КАРТОГРАФИИ

Действителен: с 27.06.2023 по 19.09.2024

полное наименование должности

инициалы, фамилия

Земельный участок

вид объекта недвижимости

Лист № 2 раздела 4.2

Всего листов раздела 4.2: 6

Всего разделов: 8

Всего листов выписки: 31

03.05.2024г. № КУВИ-001/2024-120909891

Кадастровый номер:

50:19:0040114:15

| 1 | 2 | 3 | 4 | 5 |
|----|-----------|------------|---|---|
| 17 | 466412.11 | 1285966.77 | - | - |
| 18 | 466481.84 | 1285922.56 | - | - |
| 19 | 466549.59 | 1285879.73 | - | - |
| 20 | 466618.78 | 1285835.93 | - | - |
| 21 | 466673.64 | 1285801.18 | - | - |
| 1 | 466714.19 | 1285775.36 | - | - |



ДОКУМЕНТ ПОДПИСАН
ЭЛЕКТРОННОЙ ПОДПИСЬЮ

Сертификат: 00ВВ056В7401СВ38D2В3576АСDС8425108

Владелец: ФЕДЕРАЛЬНАЯ СЛУЖБА ГОСУДАРСТВЕННОЙ

РЕГИСТРАЦИИ, КАДАСТРА И КАРТОГРАФИИ

Действителен: с 27.06.2023 по 19.09.2024

полное наименование должности

инициалы, фамилия

Земельный участок

вид объекта недвижимости

Лист № 3 раздела 4.2

Всего листов раздела 4.2: 6

Всего разделов: 8

Всего листов выписки: 31

03.05.2024г. № КУВИ-001/2024-120909891

Кадастровый номер:

50:19:0040114:15

Сведения о характерных точках границы части (частей) земельного участка

Учетный номер части: 50:19:0040114:15/2

Система координат

| Номер точки | Координаты, м | | Описание закрепления на местности | Средняя квадратичная погрешность определения координат характерных точек границ земельного участка, м |
|-------------|---------------|------------|-----------------------------------|---|
| | X | Y | | |
| 1 | 2 | 3 | 4 | 5 |
| 1 | 466712.76 | 1285733.63 | - | - |
| 2 | 466714.31 | 1285778.88 | - | - |
| 3 | 466665.77 | 1285810.84 | - | - |
| 4 | 466601.44 | 1285854.84 | - | - |
| 5 | 466571.84 | 1285875.09 | - | - |
| 6 | 466578 | 1285867.04 | - | - |
| 7 | 466583.97 | 1285860.23 | - | - |
| 8 | 466586.95 | 1285855.71 | - | - |
| 9 | 466590.37 | 1285851.09 | - | - |
| 10 | 466595.69 | 1285845 | - | - |
| 11 | 466600.11 | 1285840.7 | - | - |
| 12 | 466611.02 | 1285831.01 | - | - |
| 13 | 466617.18 | 1285823.41 | - | - |
| 14 | 466622.81 | 1285817.71 | - | - |
| 15 | 466629.33 | 1285812.15 | - | - |
| 16 | 466633.57 | 1285809.13 | - | - |
| 17 | 466639.63 | 1285804.2 | - | - |
| 18 | 466644.64 | 1285800.56 | - | - |
| 19 | 466650.33 | 1285795.63 | - | - |
| 20 | 466662.02 | 1285788.07 | - | - |
| 21 | 466671.94 | 1285783.59 | - | - |
| 22 | 466674.35 | 1285775.75 | - | - |
| 23 | 466676.87 | 1285768.94 | - | - |
| 24 | 466680.46 | 1285761.29 | - | - |



ДОКУМЕНТ ПОДПИСАН
ЭЛЕКТРОННОЙ ПОДПИСЬЮ

Сертификат: 00ВВ056В7401СВ38D2В3576АСDC8425108

Владелец: ФЕДЕРАЛЬНАЯ СЛУЖБА ГОСУДАРСТВЕННОЙ

РЕГИСТРАЦИИ, КАДАСТРА И КАРТОГРАФИИ

Действителен: с 27.06.2023 по 19.09.2024

полное наименование должности

инициалы, фамилия

| | | | | |
|--|-----------|-----------------------------|------------------|-------------------|
| Земельный участок | | | | |
| вид объекта недвижимости | | | | |
| Лист № 4 раздела 4.2 | | Всего листов раздела 4.2: 6 | | Всего разделов: 8 |
| 03.05.2024г. № КУВИ-001/2024-120909891 | | | | |
| Кадастровый номер: | | | 50:19:0040114:15 | |
| 1 | 2 | 3 | 4 | 5 |
| 25 | 466684.91 | 1285754.49 | - | - |
| 26 | 466701.77 | 1285738.99 | - | - |
| 27 | 466707.42 | 1285735.81 | - | - |
| 28 | 466712.76 | 1285733.63 | - | - |



ДОКУМЕНТ ПОДПИСАН
ЭЛЕКТРОННОЙ ПОДПИСЬЮ

Сертификат: 00ВВ056В7401СВ38D2В3576АСDС8425108

Владелец: ФЕДЕРАЛЬНАЯ СЛУЖБА ГОСУДАРСТВЕННОЙ
РЕГИСТРАЦИИ, КАДАСТРА И КАРТОГРАФИИ
Действителен: с 27.06.2023 по 19.09.2024

полное наименование должности

инициалы, фамилия

Земельный участок

вид объекта недвижимости

Лист № 5 раздела 4.2

Всего листов раздела 4.2: 6

Всего разделов: 8

Всего листов выписки: 31

03.05.2024г. № КУВИ-001/2024-120909891

Кадастровый номер:

50:19:0040114:15

Сведения о характерных точках границы части (частей) земельного участка

Учетный номер части: 50:19:0040114:15/3

Система координат

| Номер точки | Координаты, м | | Описание закрепления на местности | Средняя квадратичная погрешность определения координат характерных точек границ земельного участка, м |
|-------------|---------------|------------|-----------------------------------|---|
| | X | Y | | |
| 1 | 2 | 3 | 4 | 5 |
| 1 | 466044.37 | 1285994.31 | - | - |
| 2 | 466033.64 | 1285977.03 | - | - |
| 3 | 465992.53 | 1285915.34 | - | - |
| 4 | 465977.38 | 1285899.19 | - | - |
| 5 | 465984 | 1285902.62 | - | - |
| 6 | 466000.55 | 1285914.43 | - | - |
| 7 | 466017.92 | 1285932.3 | - | - |
| 8 | 466027.45 | 1285946.02 | - | - |
| 9 | 466031.98 | 1285954.55 | - | - |
| 10 | 466039.17 | 1285972.61 | - | - |
| 11 | 466041.58 | 1285980.94 | - | - |
| 12 | 466044.37 | 1285994.31 | - | - |
| 1 | 466678.34 | 1285692.86 | - | - |
| 2 | 466679 | 1285693.63 | - | - |
| 3 | 466712.72 | 1285732.53 | - | - |
| 4 | 466714.31 | 1285778.88 | - | - |
| 5 | 466665.77 | 1285810.84 | - | - |
| 6 | 466601.44 | 1285854.84 | - | - |
| 7 | 466566.41 | 1285878.81 | - | - |
| 8 | 466485.92 | 1285930.14 | - | - |
| 9 | 466487.25 | 1285927.16 | - | - |
| 10 | 466492.2 | 1285908.37 | - | - |
| 11 | 466495.25 | 1285900.13 | - | - |
| 12 | 466502.43 | 1285884.84 | - | - |



ДОКУМЕНТ ПОДПИСАН
ЭЛЕКТРОННОЙ ПОДПИСЬЮ

Сертификат: 00ВВ056В7401СВ38Д2В3576АСDC8425108

Владелец: ФЕДЕРАЛЬНАЯ СЛУЖБА ГОСУДАРСТВЕННОЙ

РЕГИСТРАЦИИ, КАДАСТРА И КАРТОГРАФИИ

Действителен: с 27.06.2023 по 19.09.2024

полное наименование должности

инициалы, фамилия

Земельный участок

вид объекта недвижимости

Лист № 6 раздела 4.2

Всего листов раздела 4.2: 6

Всего разделов: 8

Всего листов выписки: 31

03.05.2024г. № КУВИ-001/2024-120909891

Кадастровый номер:

50:19:0040114:15

| 1 | 2 | 3 | 4 | 5 |
|----|-----------|------------|---|---|
| 13 | 466508.59 | 1285875.44 | - | - |
| 14 | 466513.87 | 1285868.29 | - | - |
| 15 | 466524.92 | 1285857.04 | - | - |
| 16 | 466526.87 | 1285852.28 | - | - |
| 17 | 466543.68 | 1285830.64 | - | - |
| 18 | 466546.77 | 1285825.96 | - | - |
| 19 | 466550.19 | 1285821.34 | - | - |
| 20 | 466560.83 | 1285809.16 | - | - |
| 21 | 466565.25 | 1285804.86 | - | - |
| 22 | 466572.77 | 1285799.17 | - | - |
| 23 | 466581.6 | 1285788.28 | - | - |
| 24 | 466587.23 | 1285782.58 | - | - |
| 25 | 466600.28 | 1285771.46 | - | - |
| 26 | 466604.59 | 1285768.17 | - | - |
| 27 | 466613.53 | 1285761.36 | - | - |
| 28 | 466617.6 | 1285757.83 | - | - |
| 29 | 466631.78 | 1285747.74 | - | - |
| 30 | 466637.16 | 1285736.29 | - | - |
| 31 | 466643.53 | 1285726.43 | - | - |
| 32 | 466653.24 | 1285716.78 | - | - |
| 33 | 466658.7 | 1285712.32 | - | - |
| 34 | 466677.42 | 1285695.31 | - | - |
| 35 | 466678.34 | 1285692.86 | - | - |



ДОКУМЕНТ ПОДПИСАН
ЭЛЕКТРОННОЙ ПОДПИСЬЮ

Сертификат: 00ВВ056В7401СВ38D2В3576АСDC8425108

Владелец: ФЕДЕРАЛЬНАЯ СЛУЖБА ГОСУДАРСТВЕННОЙ

РЕГИСТРАЦИИ, КАДАСТРА И КАРТОГРАФИИ

Действителен: с 27.06.2023 по 19.09.2024

полное наименование должности

инициалы, фамилия

Филиал публично-правовой компании "Роскадастр" по Московской области

полное наименование органа регистрации прав

Выписка из Единого государственного реестра недвижимости об объекте недвижимости

Сведения о характеристиках объекта недвижимости

На основании запроса от 02.05.2024, поступившего на рассмотрение 02.05.2024, сообщаем, что согласно записям Единого государственного реестра недвижимости:

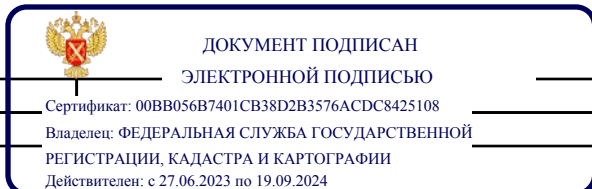
Раздел 1 Лист 1

| | | | |
|---------------------------------|--|--|--|
| Земельный участок | | | |
| вид объекта недвижимости | | | |

| | | | |
|--------------------|---------------------------|-------------------|--------------------------|
| Лист № 1 раздела 1 | Всего листов раздела 1: 7 | Всего разделов: 6 | Всего листов выписки: 17 |
|--------------------|---------------------------|-------------------|--------------------------|

| | |
|--|------------------|
| 02.05.2024г. № КУВИ-001/2024-119806139 | |
| Кадастровый номер: | 50:23:0040113:21 |
| Номер кадастрового квартала: | 50:23:0040113 |
| Дата присвоения кадастрового номера: | 11.07.2013 |

| | |
|--|--|
| Ранее присвоенный государственный учетный номер: | данные отсутствуют |
| Местоположение: | Московская область, Раменский район, сельское поселение Софьинское |
| Площадь: | 10 +/- 2 |
| Кадастровая стоимость, руб.: | 15.8 |
| Кадастровые номера расположенных в пределах земельного участка объектов недвижимости: | 0:0:0:180(50), 50:00:0000000:549 |
| Кадастровые номера объектов недвижимости, из которых образован объект недвижимости: | 50:23:0040113:3 |
| Кадастровые номера образованных объектов недвижимости: | данные отсутствуют |
| Категория земель: | Земли сельскохозяйственного назначения |
| Виды разрешенного использования: | ведение сельхозпроизводства |
| Сведения о кадастровом инженерере: | Кочетков Алексей Владимирович, дата завершения кадастровых работ: 26.06.2013 |
| Сведения о лесах, водных объектах и об иных природных объектах, расположенных в пределах земельного участка: | данные отсутствуют |



| | |
|-------------------------------|-------------------|
| полное наименование должности | инициалы, фамилия |
|-------------------------------|-------------------|

| | | | |
|---|---------------------------|--|--------------------------|
| Земельный участок | | | |
| вид объекта недвижимости | | | |
| Лист № 2 раздела 1 | Всего листов раздела 1: 7 | Всего разделов: 6 | Всего листов выписки: 17 |
| 02.05.2024г. № КУВИ-001/2024-119806139 | | | |
| Кадастровый номер: | | 50:23:0040113:21 | |
| Сведения о том, что земельный участок полностью расположен в границах зоны с особыми условиями использования территории, территории объекта культурного наследия, публичного сервитута: | | <p>Земельный участок полностью расположен в границах зоны с реестровым номером 50:00-6.286 от 11.09.2013, ограничение использования земельного участка в пределах зоны: В охранных зонах трубопроводов запрещается производить всякого рода действия, могущие нарушить нормальную эксплуатацию трубопроводов либо привести к их повреждению, в частности: а) перемещать, засыпать и ломать опознавательные и сигнальные знаки, контрольно - измерительные пункты; б) открывать люки, калитки и двери необслуживаемых усилительных пунктов кабельной связи, ограждений узлов линейной арматуры, станций катодной и дренажной защиты, линейных и смотровых колодцев и других линейных устройств, открывать и закрывать краны и задвижки, отключать или включать средства связи, энергоснабжения и телемеханики трубопроводов; в) устраивать всякого рода свалки, выливать растворы кислот, солей и щелочей; г) разрушать берегоукрепительные сооружения, водопропускные устройства, земляные и иные сооружения (устройства), предохраняющие трубопроводы от разрушения, а прилегающую территорию и окружающую местность - от аварийного разлива транспортируемой продукции; д) бросать якоря, проходить с отданными якорями, цепями, лотами, волокушами и тралями, производить дноуглубительные и землечерпальные работы; е) разводить огонь и размещать какие-либо открытые или закрытые источники огня. В охранных зонах трубопроводов без письменного разрешения предприятий трубопроводного транспорта запрещается: а) возводить любые постройки и сооружения; б) высаживать деревья и кустарники всех видов, складировать корма, удобрения, материалы, сено и солому, располагать коновязи, содержать скот, выделять рыбопромысловые участки, производить добычу рыбы, а также водных животных и растений, устраивать водопои, производить колку и заготовку льда; в) сооружать проезды и переезды через трассы трубопроводов, устраивать стоянки автомобильного транспорта, тракторов и механизмов, размещать сады и огороды; г) производить мелиоративные земляные работы, сооружать оросительные и осушительные системы; д) производить всякого рода открытые и подземные, горные, строительные, монтажные и взрывные работы, планировку грунта. Письменное разрешение на производство взрывных работ в охранных зонах трубопроводов выдается только после представления предприятием, производящим эти работы, соответствующих материалов, предусмотренных действующими Едиными правилами безопасности при взрывных работах; е) производить геологосъемочные, геолого - разведочные, поисковые, геодезические и другие изыскательские работы, связанные с устройством скважин, шурфов и взятием проб грунта (кроме почвенных образцов). Предприятия и организации, получившие письменное разрешение на ведение в охранных зонах трубопроводов работ, обязаны выполнять их с соблюдением условий, обеспечивающих сохранность трубопроводов и опознавательных знаков, и несут ответственность за повреждение последних., вид/наименование: Зона с особыми условиями использования</p> | |

| | | |
|---|--|-------------------|
|  | ДОКУМЕНТ ПОДПИСАН ЭЛЕКТРОННОЙ ПОДПИСЬЮ | |
| Сертификат: 00BV056B7401CB38D2B3576ACDC8425108 | Владелец: ФЕДЕРАЛЬНАЯ СЛУЖБА ГОСУДАРСТВЕННОЙ | |
| РЕГИСТРАЦИИ, КАДАСТРА И КАРТОГРАФИИ | Действителен: с 27.06.2023 по 19.09.2024 | инициалы, фамилия |
| ПОЛНОЕ НАИМЕНОВАНИЕ ДОЛЖНОСТИ | | |

| | | | |
|---|---------------------------|--|--------------------------|
| Земельный участок | | | |
| вид объекта недвижимости | | | |
| Лист № 3 раздела 1 | Всего листов раздела 1: 7 | Всего разделов: 6 | Всего листов выписки: 17 |
| 02.05.2024г. № КУВИ-001/2024-119806139 | | | |
| Кадастровый номер: | | 50:23:0040113:21 | |
| Сведения о том, что земельный участок полностью расположен в границах зоны с особыми условиями использования территории, территории объекта культурного наследия, публичного сервитута: | | <p>территории (охранная зона) кольцевого магистрального нефтепродуктопровода на участке «МНПП – Западное полукольцо с 0 км по 43 км, с 84 км по 99 км, со 101 км по 169 км, три линии: АБ, ДТ, ТС-1, МНПП – Восточное полукольцо с 0 км по 159 км, три линии: АБ, ДТ, ТС-1», тип: Охранная зона инженерных коммуникаций, номер: 1, дата решения: 07.07.2021, номер решения: 141-Р, наименование ОГВ/ОМСУ: Министерство энергетики Московской области, источник официального опубликования: https://minenergo.mosreg.ru/dokumenty/normotvorchestvo/normativnye-pravovye-akty-izdannye-ministerst/08-07-2021-10-28-10-rasporjazhenie-ministerstva-energetiki-moskovskoy Земельный участок полностью расположен в границах зоны с реестровым номером 50:00-6.1860 от 11.08.2022, ограничение использования земельного участка в пределах зоны: В границах зон затопления, подтопления запрещаются: 1) строительство объектов капитального строительства, не обеспеченных сооружениями и (или) методами инженерной защиты территорий и объектов от негативного воздействия вод; 2) использование сточных вод в целях повышения почвенного плодородия; 3) размещение кладбищ, скотомогильников, объектов размещения отходов производства и потребления, химических, взрывчатых, токсичных, отравляющих веществ, пунктов хранения и захоронения радиоактивных отходов; 4) осуществление авиационных мер по борьбе с вредными организмами., вид/наименование: Зона затопления реки Москва в Раменском городском округе Московской области, тип: Иная зона с особыми условиями использования территории, дата решения: 17.05.2022, номер решения: 51, наименование ОГВ/ОМСУ: Московско-Окское бассейновое водное управление Федерального агентства водных ресурсов, источник официального опубликования: Не требует публикации Земельный участок полностью расположен в границах зоны с реестровым номером 50:23-6.1704 от 29.02.2024, ограничение использования земельного участка в пределах зоны: Устанавливается бессрочно.В соответствии со статьей 65 частью 15 Водного кодекса Российской Федерации №74-ФЗ от 03.06.2006 г. в границах водоохранных зон запрещаются: 1) использование сточных вод в целях повышения почвенного плодородия; 2) размещение кладбищ, скотомогильников, объектов размещения отходов производства и потребления, химических, взрывчатых, токсичных, отравляющих и ядовитых веществ, пунктов захоронения радиоактивных отходов, а также загрязнение территории загрязняющими веществами, предельно допустимые концентрации которых в водах водных объектов рыбохозяйственного значения не установлены; 3) осуществление авиационных мер по борьбе с вредными организмами; 4) движение и стоянка транспортных средств (кроме специальных транспортных средств), за исключением их движения по дорогам и стоянки на дорогах и в специально оборудованных местах, имеющих твердое покрытие; 5) строительство и реконструкция автозаправочных станций, складов горюче-смазочных материалов (за исключением</p> | |



ДОКУМЕНТ ПОДПИСАН
ЭЛЕКТРОННОЙ ПОДПИСЬЮ

Сертификат: 00ВВ056В7401СВ38Д2В3576АСДС8425108

Владелец: ФЕДЕРАЛЬНАЯ СЛУЖБА ГОСУДАРСТВЕННОЙ
РЕГИСТРАЦИИ, КАДАСТРА И КАРТОГРАФИИ
Действителен: с 27.06.2023 по 19.09.2024

ПОЛНОЕ НАИМЕНОВАНИЕ ДОЛЖНОСТИ

инициалы, фамилия

| | | | |
|---|---------------------------|---|--------------------------|
| Земельный участок | | | |
| вид объекта недвижимости | | | |
| Лист № 4 раздела 1 | Всего листов раздела 1: 7 | Всего разделов: 6 | Всего листов выписки: 17 |
| 02.05.2024г. № КУВИ-001/2024-119806139 | | | |
| Кадастровый номер: | | 50:23:0040113:21 | |
| Сведения о том, что земельный участок полностью расположен в границах зоны с особыми условиями использования территории, территории объекта культурного наследия, публичного сервитута: | | <p>случаев, если автозаправочные станции, склады горюче-смазочных материалов размещены на территориях портов, инфраструктуры внутренних водных путей, в том числе баз (сооружений) для стоянки маломерных судов, объектов органов федеральной службы безопасности), станций технического обслуживания, используемых для технического осмотра и ремонта транспортных средств, осуществление мойки транспортных средств; 6) хранение пестицидов и агрохимикатов (за исключением хранения агрохимикатов в специализированных хранилищах на территориях морских портов за пределами границ прибрежных защитных полос), применение пестицидов и агрохимикатов; 7) сброс сточных, в том числе дренажных, вод; 8) разведка и добыча общераспространенных полезных ископаемых (за исключением случаев, если разведка и добыча общераспространенных полезных ископаемых осуществляются пользователями недр, осуществляющими разведку и добычу иных видов полезных ископаемых, в границах предоставленных им в соответствии с законодательством Российской Федерации о недрах горных отводов и (или) геологических отводов на основании утвержденного технического проекта в соответствии со статьей 19.1 Закона Российской Федерации от 21 февраля 1992 года N 2395-1 "О недрах")., вид/наименование: Водоохранная зона река Ореховка, тип: Водоохранная зона, дата решения: 27.09.2023, номер решения: 2362-РМ, наименование ОГВ/ОМСУ: Министерство экологии и природопользования Московской области, источник официального опубликования: https://mer.mosreg.ru/ Земельный участок полностью расположен в границах зоны с реестровым номером 50:23-6.1707 от 29.02.2024, ограничение использования земельного участка в пределах зоны: Устанавливается бессрочно. В соответствии со статьей 65 частью 15 Водного кодекса Российской Федерации №74-ФЗ от 03.06.2006 г. в границах прибрежных защитных полос запрещаются: 1) использование сточных вод в целях повышения почвенного плодородия; 2) размещение кладбищ, скотомогильников, объектов размещения отходов производства и потребления, химических, взрывчатых, токсичных, отравляющих и ядовитых веществ, пунктов захоронения радиоактивных отходов, а также загрязнение территории загрязняющими веществами, предельно допустимые концентрации которых в водах водных объектов рыбохозяйственного значения не установлены; 3) осуществление авиационных мер по борьбе с вредными организмами; 4) движение и стоянка транспортных средств (кроме специальных транспортных средств), за исключением их движения по дорогам и стоянки на дорогах и в специально оборудованных местах, имеющих твердое покрытие; 5) строительство и реконструкция автозаправочных станций, складов горюче-смазочных материалов (за исключением случаев, если автозаправочные станции, склады горюче-смазочных материалов размещены на территориях портов, инфраструктуры внутренних водных путей, в том числе баз (сооружений) для стоянки маломерных судов, объектов органов федеральной службы</p> | |



ДОКУМЕНТ ПОДПИСАН
ЭЛЕКТРОННОЙ ПОДПИСЬЮ

Сертификат: 00BV056B7401CB38D2B3576ACDC8425108

Владелец: ФЕДЕРАЛЬНАЯ СЛУЖБА ГОСУДАРСТВЕННОЙ

РЕГИСТРАЦИИ, КАДАСТРА И КАРТОГРАФИИ

Действителен: с 27.06.2023 по 19.09.2024

ПОЛНОЕ НАИМЕНОВАНИЕ ДОЛЖНОСТИ

ИНИЦИАЛЫ, ФАМИЛИЯ

| | | | |
|--|---------------------------|---|--------------------------|
| Земельный участок | | | |
| вид объекта недвижимости | | | |
| Лист № 5 раздела 1 | Всего листов раздела 1: 7 | Всего разделов: 6 | Всего листов выписки: 17 |
| 02.05.2024г. № КУВИ-001/2024-119806139 | | | |
| Кадастровый номер: | | 50:23:0040113:21 | |
| Сведения о том, что земельный участок полностью расположен в границах зоны с особыми условиями использования территории, территории объекта культурного наследия, публичного сервитута: | | безопасности), станций технического обслуживания, используемых для технического осмотра и ремонта транспортных средств, осуществление мойки транспортных средств; 6) хранение пестицидов и агрохимикатов (за исключением хранения агрохимикатов в специализированных хранилищах на территориях морских портов за пределами границ прибрежных защитных полос), применение пестицидов и агрохимикатов; 7) сброс сточных, в том числе дренажных, вод; 8) разведка и добыча общераспространенных полезных ископаемых (за исключением случаев, если разведка и добыча общераспространенных полезных ископаемых осуществляются пользователями недр, осуществляющими разведку и добычу иных видов полезных ископаемых, в границах предоставленных им в соответствии с законодательством Российской Федерации о недрах горных отводов и (или) геологических отводов на основании утвержденного технического проекта в соответствии со статьей 19.1 Закона Российской Федерации от 21 февраля 1992 года N 2395-1 "О недрах"). В соответствии со статьей 65 частью 17. В границах прибрежных защитных полос наряду с установленными частью 15 настоящей статьи ограничениями запрещаются: 1) распашка земель; 2) размещение отвалов размываемых грунтов; 3) выпас сельскохозяйственных животных и организация для них летних лагерей, ванн., вид/наименование: Прибрежная защитная полоса река Ореховка, тип: Прибрежная защитная полоса, дата решения: 27.09.2023, номер решения: 2362-РМ, наименование ОГВ/ОМСУ: Министерство экологии и природопользования Московской области , источник официального опубликования: https://mep.mosreg.ru/ | |
| Сведения о том, что земельный участок расположен в границах особой экономической зоны, территории опережающего развития, зоны территориального развития в Российской Федерации, игорной зоны: | | данные отсутствуют | |
| Сведения о том, что земельный участок расположен в границах особо охраняемой природной территории, Байкальской природной территории и ее экологических зон, лесопарковом зеленом поясе, охотничьего угодья, лесничества: | | данные отсутствуют | |
| Сведения о расположении земельного участка и (или) расположенного на нем объекта недвижимости в границах территории, в отношении которой принято решение о резервировании земель для государственных или муниципальных нужд: | | данные отсутствуют | |
| Сведения о результатах проведения государственного земельного надзора: | | данные отсутствуют | |
| Сведения о расположении земельного участка в границах территории, в отношении которой утвержден проект межевания территории: | | данные отсутствуют | |
| Условный номер земельного участка: | | данные отсутствуют | |



ДОКУМЕНТ ПОДПИСАН
ЭЛЕКТРОННОЙ ПОДПИСЬЮ

Сертификат: 00BV056B7401CB38D2B3576ACDC8425108

Владелец: ФЕДЕРАЛЬНАЯ СЛУЖБА ГОСУДАРСТВЕННОЙ
РЕГИСТРАЦИИ, КАДАСТРА И КАРТОГРАФИИ
Действителен: с 27.06.2023 по 19.09.2024

полное наименование должности

инициалы, фамилия

| | | | |
|--------------------------|---------------------------|-------------------|--------------------------|
| Земельный участок | | | |
| вид объекта недвижимости | | | |
| Лист № 6 раздела 1 | Всего листов раздела 1: 7 | Всего разделов: 6 | Всего листов выписки: 17 |

02.05.2024г. № КУВИ-001/2024-119806139

Кадастровый номер: 50:23:0040113:21

| | |
|---|--|
| Сведения о принятии акта и (или) заключении договора, предусматривающих предоставление в соответствии с земельным законодательством исполнительным органом государственным органом власти или органом местного самоуправления, находящегося в государственной или муниципальной собственности земельного участка для строительства наемного дома социального использования или наемного дома коммерческого использования: | данные отсутствуют |
| Сведения о том, что земельный участок или земельные участки образованы на основании решения об изъятии земельного участка и (или) расположенного на нем объекта недвижимости для государственных или муниципальных нужд: | данные отсутствуют |
| Сведения о том, что земельный участок образован из земель или земельного участка, государственная собственность на которые не разграничена: | данные отсутствуют |
| Сведения о наличии земельного спора о местоположении границ земельных участков: | данные отсутствуют |
| Статус записи об объекте недвижимости: | Сведения об объекте недвижимости имеют статус "актуальные" |
| Особые отметки: | Сведения об ограничениях права на объект недвижимости, обременениях данного объекта, не зарегистрированных в реестре прав, ограничений прав и обременений недвижимого имущества: вид ограничения (обременения): ограничения прав на земельный участок, предусмотренные статьей 56 Земельного кодекса Российской Федерации; срок действия: с 01.02.2017; реквизиты документа-основания: свидетельство о государственной регистрации права от 13.10.2005 № 0221691 выдан: Управление Федеральной службы государственной регистрации, кадастра и картографии. вид ограничения (обременения): ограничения прав на земельный участок, предусмотренные статьей 56 Земельного кодекса Российской Федерации; срок действия: с 10.03.2022; реквизиты документа-основания: распоряжение "Об изменении зоны с особыми условиями использования территории кольцевого магистрального нефтепродуктопровода на участке «МНПП – Западное полукольцо с 0 по 43 км, с 84 км по 99 км, со 101 км по 169 км, три линии: АБ, ДТ, ТС-1, МНПП - Восточное полукольцо с 0 км по 159 км, три линии: АБ, ДТ, ТС-1" расположенном на территории Раменского городского округа Московской области" от 07.07.2021 № 141-Р выдан: Министерство энергетики Московской области . вид ограничения (обременения): ограничения прав на земельный участок, предусмотренные статьей 56 Земельного кодекса Российской Федерации; срок действия: с |



ДОКУМЕНТ ПОДПИСАН
ЭЛЕКТРОННОЙ ПОДПИСЬЮ

Сертификат: 00ВВ056В7401СВ38Д2В3576АСДС8425108

Владелец: ФЕДЕРАЛЬНАЯ СЛУЖБА ГОСУДАРСТВЕННОЙ

РЕГИСТРАЦИИ, КАДАСТРА И КАРТОГРАФИИ

Действителен: с 27.06.2023 по 19.09.2024

полное наименование должности

инициалы, фамилия

| | | | |
|--|---------------------------|--|--------------------------|
| Земельный участок | | | |
| вид объекта недвижимости | | | |
| Лист № 7 раздела 1 | Всего листов раздела 1: 7 | Всего разделов: 6 | Всего листов выписки: 17 |
| 02.05.2024г. № КУВИ-001/2024-119806139 | | | |
| Кадастровый номер: | | 50:23:0040113:21 | |
| | | <p>15.09.2023; реквизиты документа-основания: приказ об утверждении границ зон затопления, подтопления поверхностными водами рек Москва, Ока, Уча, Клязьма, Пахра, Дорка, Северка на территориях городских округов Бронницы, Кашира, Коломенский, Ивантеевка, Лосино-Петровский, Павловский Посад, Пушкинский и Раменский Московской области от 17.05.2022 № 51 выдан: Московско-Окское бассейновое водное управление Федерального агентства водных ресурсов. вид ограничения (обременения): ограничения прав на земельный участок, предусмотренные статьей 56 Земельного кодекса Российской Федерации; срок действия: с 29.02.2024; реквизиты документа-основания: распоряжение «Об определении местоположения береговых линий (границ водных объектов), установлении границ водоохранных зон, прибрежных защитных полос водных объектов на территории Московской области» от 27.09.2023 № 2362-РМ выдан: Министерство экологии и природопользования Московской области. вид ограничения (обременения): ограничения прав на земельный участок, предусмотренные статьей 56 Земельного кодекса Российской Федерации; срок действия: с 11.03.2024; реквизиты документа-основания: об определении местоположения береговых линий (границ водных объектов), установлении границ водоохранных зон, прибрежных защитных полос водных объектов на территории Московской области от 27.09.2023 № 2362-РМ выдан: Министерство экологии и природопользования Московской области . Сведения, необходимые для заполнения раздела: 4 - Сведения о частях земельного участка, отсутствуют.</p> | |
| Получатель выписки: | | Соломатин Владимир Иванович, действующий(ая) на основании документа "" от имени заявителя ОБЩЕСТВО С ОГРАНИЧЕННОЙ ОТВЕТСТВЕННОСТЬЮ "АГРО ПРОПЕРТИ МЕНЕДЖМЕНТ", 7702383526 | |

| | | |
|---|---|-------------------|
|  | ДОКУМЕНТ ПОДПИСАН ЭЛЕКТРОННОЙ ПОДПИСЬЮ | |
| Сертификат: 00ВВ056В7401СВ38D2В3576АСDC8425108 | Владелец: ФЕДЕРАЛЬНАЯ СЛУЖБА ГОСУДАРСТВЕННОЙ РЕГИСТРАЦИИ, КАДАСТРА И КАРТОГРАФИИ | инициалы, фамилия |
| полное наименование должности | Действителен: с 27.06.2023 по 19.09.2024 | |

Выписка из Единого государственного реестра недвижимости об объекте недвижимости
Сведения о зарегистрированных правах

| | | | |
|--|--|---------------------------|---|
| Земельный участок | | | |
| вид объекта недвижимости | | | |
| Лист № 1 раздела 2 | | Всего листов раздела 2: 2 | |
| | | Всего разделов: 6 | |
| Всего листов выписки: 17 | | | |
| 02.05.2024г. № КУВИ-001/2024-119806139 | | | |
| Кадастровый номер: | | 50:23:0040113:21 | |
| 1 | Правообладатель (правообладатели): | 1.1 | Общество с ограниченной ответственностью "Агро Проперти Менеджмент", ИНН: 7702383526, ОГРН: 1157746440125 |
| | Сведения о возможности предоставления третьим лицам персональных данных физического лица: | 1.1.1 | данные отсутствуют |
| 2 | Вид, номер, дата и время государственной регистрации права: | 2.1 | Собственность 50:23:0040113:21-50/023/2019-6 10.01.2019 11:11:49 |
| 3 | Сведения об осуществлении государственной регистрации сделки, права без необходимого в силу закона согласия третьего лица, органа: | 3.1 | данные отсутствуют |
| 4 | Ограничение прав и обременение объекта недвижимости: | не зарегистрировано | |
| 5 | Договоры участия в долевом строительстве: | не зарегистрировано | |
| 6 | Заявленные в судебном порядке права требования: | данные отсутствуют | |
| 7 | Сведения о возможности предоставления третьим лицам персональных данных физического лица | данные отсутствуют | |
| 8 | Сведения о возражении в отношении зарегистрированного права: | данные отсутствуют | |
| 9 | Сведения о наличии решения об изъятии объекта недвижимости для государственных и муниципальных нужд: | данные отсутствуют | |
| 10 | Сведения о невозможности государственной регистрации без личного участия правообладателя или его законного представителя: | данные отсутствуют | |
| 11 | Правопритязания и сведения о наличии поступивших, но не рассмотренных заявлений о проведении государственной регистрации права (перехода, прекращения права), ограничения права или обременения объекта недвижимости, сделки в отношении объекта недвижимости: | отсутствуют | |



ДОКУМЕНТ ПОДПИСАН
ЭЛЕКТРОННОЙ ПОДПИСЬЮ


Сертификат: 00ВВ056В7401СВ38D2В3576АСDC8425108

Владелец: ФЕДЕРАЛЬНАЯ СЛУЖБА ГОСУДАРСТВЕННОЙ
РЕГИСТРАЦИИ, КАДАСТРА И КАРТОГРАФИИ
Действителен: с 27.06.2023 по 19.09.2024

полное наименование должности

инициалы, фамилия

| | | | |
|--|--|--------------------|--------------------------|
| Земельный участок | | | |
| вид объекта недвижимости | | | |
| Лист № 2 раздела 2 | Всего листов раздела 2: 2 | Всего разделов: 6 | Всего листов выписки: 17 |
| 02.05.2024г. № КУВИ-001/2024-119806139 | | | |
| Кадастровый номер: | | 50:23:0040113:21 | |
| 11 | Сведения о невозможности государственной регистрации перехода, прекращения, ограничения права на земельный участок из земель сельскохозяйственного назначения: | данные отсутствуют | |

| | | |
|-------------------------------|---|-------------------|
| полное наименование должности |  ДОКУМЕНТ ПОДПИСАН ЭЛЕКТРОННОЙ ПОДПИСЬЮ Сертификат: 00ВВ056В7401СВ38D2В3576АСDC8425108 Владелец: ФЕДЕРАЛЬНАЯ СЛУЖБА ГОСУДАРСТВЕННОЙ РЕГИСТРАЦИИ, КАДАСТРА И КАРТОГРАФИИ Действителен: с 27.06.2023 по 19.09.2024 | инициалы, фамилия |
|-------------------------------|---|-------------------|

Выписка из Единого государственного реестра недвижимости об объекте недвижимости
Описание местоположения земельного участка


| | | | |
|--------------------------|--|--|--|
| Земельный участок | | | |
| вид объекта недвижимости | | | |

| | | | |
|--------------------|---------------------------|-------------------|--------------------------|
| Лист № 1 раздела 3 | Всего листов раздела 3: 1 | Всего разделов: 6 | Всего листов выписки: 17 |
|--------------------|---------------------------|-------------------|--------------------------|

02.05.2024г. № КУВИ-001/2024-119806139

Кадастровый номер: 50:23:0040113:21

План (чертеж, схема) земельного участка



Масштаб 1:50 Условные обозначения:

| | |
|-------------------------------|-------------------|
| полное наименование должности | инициалы, фамилия |
|-------------------------------|-------------------|



ДОКУМЕНТ ПОДПИСАН
ЭЛЕКТРОННОЙ ПОДПИСЬЮ

Сертификат: 00ВВ056В7401СВ38D2В3576АСDС8425108
Владелец: ФЕДЕРАЛЬНАЯ СЛУЖБА ГОСУДАРСТВЕННОЙ
РЕГИСТРАЦИИ, КАДАСТРА И КАРТОГРАФИИ
Действителен: с 27.06.2023 по 19.09.2024

Выписка из Единого государственного реестра недвижимости об объекте недвижимости

Описание местоположения земельного участка

| | | | |
|--|-----------------------------|-------------------|--------------------------|
| Земельный участок | | | |
| вид объекта недвижимости | | | |
| Лист № 1 раздела 3.1 | Всего листов раздела 3.1: 1 | Всего разделов: 6 | Всего листов выписки: 17 |
| 02.05.2024г. № КУВИ-001/2024-119806139 | | | |
| Кадастровый номер: | | 50:23:0040113:21 | |

| Описание местоположения границ земельного участка | | | | | | | |
|---|-------------|----------|-------------------|------------------------------|-----------------------------------|--|---|
| № п/п | Номер точки | | Дирекционный угол | Горизонтальное проложение, м | Описание закрепления на местности | Кадастровые номера смежных участков | Сведения об адресах правообладателей смежных земельных участков |
| | начальная | конечная | | | | | |
| 1 | 2 | 3 | 4 | 5 | 6 | 7 | 8 |
| 1 | 1.1.1 | 1.1.2 | 329°29.9' | 3.19 | данные отсутствуют | 50:23:0040113:335 | адрес отсутствует |
| 2 | 1.1.2 | 1.1.3 | 59°58.4' | 3.04 | данные отсутствуют | 50:23:0040113:335 | адрес отсутствует |
| 3 | 1.1.3 | 1.1.4 | 150°27.4' | 3.18 | данные отсутствуют | 50:23:0040113:335 | адрес отсутствует |
| 4 | 1.1.4 | 1.1.1 | 239°49.6' | 2.98 | данные отсутствуют | 50:23:0000000:158104, 50:23:0040113:335 | адрес отсутствует |



ДОКУМЕНТ ПОДПИСАН
ЭЛЕКТРОННОЙ ПОДПИСЬЮ

Сертификат: 00ВВ056В7401СВ38D2В3576АСDС8425108

Владелец: ФЕДЕРАЛЬНАЯ СЛУЖБА ГОСУДАРСТВЕННОЙ

РЕГИСТРАЦИИ, КАДАСТРА И КАРТОГРАФИИ

Действителен: с 27.06.2023 по 19.09.2024

полное наименование должности

инициалы, фамилия

Выписка из Единого государственного реестра недвижимости об объекте недвижимости

Описание местоположения земельного участка

| | | | |
|--|-----------------------------|-------------------|--------------------------|
| Земельный участок | | | |
| вид объекта недвижимости | | | |
| Лист № 1 раздела 3.2 | Всего листов раздела 3.2: 1 | Всего разделов: 6 | Всего листов выписки: 17 |
| 02.05.2024г. № КУВИ-001/2024-119806139 | | | |
| Кадастровый номер: | | 50:23:0040113:21 | |

| Сведения о характерных точках границы земельного участка | | | | |
|--|---------------|------------|-----------------------------------|---|
| Система координат МСК-50, зона 2 | | | | |
| Номер точки | Координаты, м | | Описание закрепления на местности | Средняя квадратичная погрешность определения координат характерных точек границ земельного участка, м |
| | X | Y | | |
| 1 | 2 | 3 | 4 | 5 |
| 1 | 441923.01 | 2230532.57 | Закрепление отсутствует | 0.2 |
| 2 | 441925.76 | 2230530.95 | Закрепление отсутствует | 0.2 |
| 3 | 441927.28 | 2230533.58 | Закрепление отсутствует | 0.2 |
| 4 | 441924.51 | 2230535.15 | Закрепление отсутствует | 0.2 |
| 1 | 441923.01 | 2230532.57 | Закрепление отсутствует | 0.2 |



ДОКУМЕНТ ПОДПИСАН
ЭЛЕКТРОННОЙ ПОДПИСЬЮ

Сертификат: 00ВВ056В7401СВ38D2В3576АСDС8425108

Владелец: ФЕДЕРАЛЬНАЯ СЛУЖБА ГОСУДАРСТВЕННОЙ
РЕГИСТРАЦИИ, КАДАСТРА И КАРТОГРАФИИ
Действителен: с 27.06.2023 по 19.09.2024

полное наименование должности

инициалы, фамилия

Выписка из Единого государственного реестра недвижимости об объекте недвижимости

Сведения о частях земельного участка

| | | | |
|--|-----------------------------|-------------------|--------------------------|
| Земельный участок | | | |
| вид объекта недвижимости | | | |
| Лист № 1 раздела 4.1 | Всего листов раздела 4.1: 5 | Всего разделов: 6 | Всего листов выписки: 17 |
| 02.05.2024г. № КУВИ-001/2024-119806139 | | | |
| Кадастровый номер: | | 50:23:0040113:21 | |

| Учетный номер части | Площадь, м2 | Содержание ограничения в использовании или ограничения права на объект недвижимости или обременения объекта недвижимости |
|---------------------|-------------|--|
| 1 | 2 | 3 |
| | Весь | вид ограничения (обременения): ограничения прав на земельный участок, предусмотренные статьей 56 Земельного кодекса Российской Федерации; Срок действия: не установлен; реквизиты документа-основания: свидетельство о государственной регистрации права от 13.10.2005 № 0221691 выдан: Управление Федеральной службы государственной регистрации, кадастра и картографии; Содержание ограничения (обременения): На территории охранной зоны запрещается: возводить любые постройки и сооружения; высаживать деревья и кустарники всех видов, складировать корма, удобрения, материалы, сено и солому, располагать коновязи, содержать скот, выделять рыбопромысловые участки, производить добычу рыбы, а также водных животных и растений, устраивать водопои, производить колку и заготовку льда; сооружать проезды и переезды через трассы трубопроводов, устраивать стоянки автомобильного транспорта, тракторов и механизмов, размещать сады и огороды; производить мелиоративные земляные работы, сооружать оросительные и осушительные системы; производить всякого рода открытые и подземные, горные, строительные, монтажные и взрывные работы, планировку грунта; производить геологосъемочные, геолого - разведочные, поисковые, геодезические и другие изыскательские работы, связанные с устройством скважин, шурфов и взятием проб грунта (кроме почвенных образцов); перемещать, засыпать и ломать опознавательные и сигнальные знаки, контрольно - измерительные пункты; открывать люки, калитки и двери необслуживаемых усилительных пунктов кабельной связи, ограждений узлов линейной арматуры, станций катодной и дренажной защиты, линейных и смотровых колодцев и других линейных устройств, открывать и закрывать краны и задвижки, отключать или включать средства связи, энергоснабжения и телемеханики трубопроводов; устраивать всякого рода свалки, выливать растворы кислот, солей и щелочей; разрушать берегоукрепительные сооружения, водопропускные устройства, земляные и иные сооружения (устройства), предохраняющие трубопроводы от разрушения, а прилегающую территорию и окружающую местность - от аварийного разлива транспортируемой продукции; бросать якоря, проходить с отданными якорями, цепями, лотами, волокушами и тралами, производить дноуглубительные и землечерпальные работы; разводить огонь и размещать какие-либо открытые или закрытые источники огня.; Реестровый номер границы: 50.00.2.513 |
| | Весь | вид ограничения (обременения): ограничения прав на земельный участок, предусмотренные статьей 56 Земельного кодекса Российской Федерации; Срок действия: не установлен; реквизиты документа-основания: распоряжение "Об изменении зоны с особыми условиями использования территории кольцевого магистрального нефтепродуктопровода на участке «МНПП – Западное |



ДОКУМЕНТ ПОДПИСАН
ЭЛЕКТРОННОЙ ПОДПИСЬЮ

Сертификат: 00BV056B7401CB38D2B3576ACDC8425108

Владелец: ФЕДЕРАЛЬНАЯ СЛУЖБА ГОСУДАРСТВЕННОЙ
РЕГИСТРАЦИИ, КАДАСТРА И КАРТОГРАФИИ
Действителен: с 27.06.2023 по 19.09.2024

полное наименование должности

инициалы, фамилия

Земельный участок

вид объекта недвижимости

Лист № 2 раздела 4.1

Всего листов раздела 4.1: 5

Всего разделов: 6

Всего листов выписки: 17

02.05.2024г. № КУВИ-001/2024-119806139

Кадастровый номер:

50:23:0040113:21

полукольцо с 0 по 43 км, с 84 км по 99 км, со 101 км по 169 км, три линии: АБ, ДТ, ТС-1, МНПП - Восточное полукольцо с 0 км по 159 км, три линии: АБ, ДТ, ТС-1" расположенном на территории Раменского городского округа Московской области" от 07.07.2021 № 141-Р выдан: Министерство энергетики Московской области ; Содержание ограничения (обременения): В охранных зонах трубопроводов запрещается производить всякого рода действия, могущие нарушить нормальную эксплуатацию трубопроводов либо привести к их повреждению, в частности: а) перемещать, засыпать и ломать опознавательные и сигнальные знаки, контрольно - измерительные пункты; б) открывать люки, калитки и двери необслуживаемых усилительных пунктов кабельной связи, ограждений узлов линейной арматуры, станций катодной и дренажной защиты, линейных и смотровых колодцев и других линейных устройств, открывать и закрывать краны и задвижки, отключать или включать средства связи, энергоснабжения и телемеханики трубопроводов; в) устраивать всякого рода свалки, выливать растворы кислот, солей и щелочей; г) разрушать берегоукрепительные сооружения, водопропускные устройства, земляные и иные сооружения (устройства), предохраняющие трубопроводы от разрушения, а прилегающую территорию и окружающую местность - от аварийного разлива транспортируемой продукции; д) бросать якоря, проходить с отданными якорями, цепями, лотами, волокушами и тралами, производить дноуглубительные и землечерпальные работы; е) разводить огонь и размещать какие-либо открытые или закрытые источники огня. В охранных зонах трубопроводов без письменного разрешения предприятий трубопроводного транспорта запрещается: а) возводить любые постройки и сооружения; б) высаживать деревья и кустарники всех видов, складировать корма, удобрения, материалы, сено и солому, располагать коновязи, содержать скот, выделять рыбопромысловые участки, производить добычу рыбы, а также водных животных и растений, устраивать водопои, производить колку и заготовку льда; в) сооружать проезды и переезды через трассы трубопроводов, устраивать стоянки автомобильного транспорта, тракторов и механизмов, размещать сады и огороды; г) производить мелиоративные земляные работы, сооружать оросительные и осушительные системы; д) производить всякого рода открытые и подземные, горные, строительные, монтажные и взрывные работы, планировку грунта. Письменное разрешение на производство взрывных работ в охранных зонах трубопроводов выдается только после представления предприятием, производящим эти работы, соответствующих материалов, предусмотренных действующими Едиными правилами безопасности при взрывных работах; е) производить геологосъемочные, геолого - разведочные, поисковые, геодезические и другие изыскательские работы, связанные с устройством скважин, шурфов и взятием проб грунта (кроме почвенных образцов). Предприятия и организации, получившие письменное разрешение на ведение в охранных зонах трубопроводов работ, обязаны выполнять их с соблюдением условий, обеспечивающих сохранность трубопроводов и опознавательных знаков, и несут ответственность за повреждение последних.; Реестровый номер границы: 50:00-6.286; Вид объекта реестра границ: Зона с особыми условиями использования территории; Вид зоны по документу: Зона с особыми условиями использования территории (охранная зона) кольцевого магистрального нефтепродуктопровода на участке «МНПП – Западное полукольцо с 0 км по 43 км, с 84 км по 99 км, со 101 км по 169 км,



ДОКУМЕНТ ПОДПИСАН
ЭЛЕКТРОННОЙ ПОДПИСЬЮ

Сертификат: 00BV056B7401CB38D2B3576ACDC8425108

Владелец: ФЕДЕРАЛЬНАЯ СЛУЖБА ГОСУДАРСТВЕННОЙ

РЕГИСТРАЦИИ, КАДАСТРА И КАРТОГРАФИИ

Действителен: с 27.06.2023 по 19.09.2024

полное наименование должности

инициалы, фамилия

| | | | |
|--------------------------|-----------------------------|-------------------|--------------------------|
| Земельный участок | | | |
| вид объекта недвижимости | | | |
| Лист № 3 раздела 4.1 | Всего листов раздела 4.1: 5 | Всего разделов: 6 | Всего листов выписки: 17 |

02.05.2024г. № КУВИ-001/2024-119806139

Кадастровый номер: 50:23:0040113:21

| | | |
|------|--|---|
| | | три линии: АБ, ДТ, ТС-1, МНПП – Восточное полукольцо с 0 км по 159 км, три линии: АБ, ДТ, ТС-1»; Тип зоны: Охранная зона инженерных коммуникаций; Номер: 1 |
| Весь | | вид ограничения (обременения): ограничения прав на земельный участок, предусмотренные статьей 56 Земельного кодекса Российской Федерации; Срок действия: не установлен; реквизиты документа-основания: приказ об утверждении границ зон затопления, подтопления поверхностными водами рек Москва, Ока, Уча, Клязьма, Пахра, Дорка, Северка на территориях городских округов Бронницы, Кашира, Коломенский, Ивантеевка, Лосино-Петровский, Павловский Посад, Пушкинский и Раменский Московской области от 17.05.2022 № 51 выдан: Московско-Окское бассейновое водное управление Федерального агентства водных ресурсов; Содержание ограничения (обременения): В границах зон затопления, подтопления запрещаются: 1) строительство объектов капитального строительства, не обеспеченных сооружениями и (или) методами инженерной защиты территорий и объектов от негативного воздействия вод; 2) использование сточных вод в целях повышения почвенного плодородия; 3) размещение кладбищ, скотомогильников, объектов размещения отходов производства и потребления, химических, взрывчатых, токсичных, отравляющих веществ, пунктов хранения и захоронения радиоактивных отходов; 4) осуществление авиационных мер по борьбе с вредными организмами.; Реестровый номер границы: 50:00-6.1860; Вид объекта реестра границ: Зона с особыми условиями использования территории; Вид зоны по документу: Зона затопления реки Москва в Раменском городском округе Московской области; Тип зоны: Иная зона с особыми условиями использования территории |
| Весь | | вид ограничения (обременения): ограничения прав на земельный участок, предусмотренные статьей 56 Земельного кодекса Российской Федерации; Срок действия: не установлен; реквизиты документа-основания: распоряжение «Об определении местоположения береговых линий (границ водных объектов), установлении границ водоохранных зон, прибрежных защитных полос водных объектов на территории Московской области» от 27.09.2023 № 2362-РМ выдан: Министерство экологии и природопользования Московской области; Содержание ограничения (обременения): Устанавливается бессрочно. В соответствии со статьей 65 частью 15 Водного кодекса Российской Федерации №74-ФЗ от 03.06.2006 г. в границах водоохранных зон запрещаются: 1) использование сточных вод в целях повышения почвенного плодородия; 2) размещение кладбищ, скотомогильников, объектов размещения отходов производства и потребления, химических, взрывчатых, токсичных, отравляющих и ядовитых веществ, пунктов захоронения радиоактивных отходов, а также загрязнение территории загрязняющими веществами, предельно допустимые концентрации которых в водах водных объектов рыбохозяйственного значения не установлены; 3) осуществление авиационных мер по борьбе с вредными организмами; 4) движение и стоянка транспортных средств (кроме специальных транспортных средств), за исключением их движения по дорогам и стоянки на дорогах и в специально оборудованных местах, имеющих твердое покрытие; 5) строительство и реконструкция автозаправочных станций, складов горюче-смазочных материалов (за исключением случаев, если автозаправочные станции, склады горюче-смазочных материалов размещены на территориях портов, инфраструктуры внутренних водных путей, в том |



ДОКУМЕНТ ПОДПИСАН
ЭЛЕКТРОННОЙ ПОДПИСЬЮ

Сертификат: 00ВВ056В7401СВ38Д2В3576АСДС8425108

Владелец: ФЕДЕРАЛЬНАЯ СЛУЖБА ГОСУДАРСТВЕННОЙ

РЕГИСТРАЦИИ, КАДАСТРА И КАРТОГРАФИИ

Действителен: с 27.06.2023 по 19.09.2024

полное наименование должности

инициалы, фамилия

| | | | |
|--------------------------|-----------------------------|-------------------|--------------------------|
| Земельный участок | | | |
| вид объекта недвижимости | | | |
| Лист № 4 раздела 4.1 | Всего листов раздела 4.1: 5 | Всего разделов: 6 | Всего листов выписки: 17 |

02.05.2024г. № КУВИ-001/2024-119806139

Кадастровый номер: 50:23:0040113:21

| | |
|------|---|
| | <p>числе баз (сооружений) для стоянки маломерных судов, объектов органов федеральной службы безопасности), станций технического обслуживания, используемых для технического осмотра и ремонта транспортных средств, осуществление мойки транспортных средств; 6) хранение пестицидов и агрохимикатов (за исключением хранения агрохимикатов в специализированных хранилищах на территориях морских портов за пределами границ прибрежных защитных полос), применение пестицидов и агрохимикатов; 7) сброс сточных, в том числе дренажных, вод; 8) разведка и добыча общераспространенных полезных ископаемых (за исключением случаев, если разведка и добыча общераспространенных полезных ископаемых осуществляются пользователями недр, осуществляющими разведку и добычу иных видов полезных ископаемых, в границах предоставленных им в соответствии с законодательством Российской Федерации о недрах горных отводов и (или) геологических отводов на основании утвержденного технического проекта в соответствии со статьей 19.1 Закона Российской Федерации от 21 февраля 1992 года N 2395-1 "О недрах");; Реестровый номер границы: 50:23-6.1704; Вид объекта реестра границ: Зона с особыми условиями использования территории; Вид зоны по документу: Водоохранная зона река Ореховка; Тип зоны: Водоохранная зона</p> |
| Весь | <p>вид ограничения (обременения): ограничения прав на земельный участок, предусмотренные статьей 56 Земельного кодекса Российской Федерации; Срок действия: не установлен; реквизиты документа-основания: об определении местоположения береговых линий (границ водных объектов), установлении границ водоохранных зон, прибрежных защитных полос водных объектов на территории Московской области от 27.09.2023 № 2362-РМ выдан: Министерство экологии и природопользования Московской области ; Содержание ограничения (обременения): Устанавливается бессрочно.В соответствии со статьей 65 частью 15 Водного кодекса Российской Федерации №74-ФЗ от 03.06.2006 г. в границах прибрежных защитных полос запрещаются: 1) использование сточных вод в целях повышения почвенного плодородия; 2) размещение кладбищ, скотомогильников, объектов размещения отходов производства и потребления, химических, взрывчатых, токсичных, отравляющих и ядовитых веществ, пунктов захоронения радиоактивных отходов, а также загрязнение территории загрязняющими веществами, предельно допустимые концентрации которых в водах водных объектов рыбохозяйственного значения не установлены; 3) осуществление авиационных мер по борьбе с вредными организмами; 4) движение и стоянка транспортных средств (кроме специальных транспортных средств), за исключением их движения по дорогам и стоянки на дорогах и в специально оборудованных местах, имеющих твердое покрытие; 5) строительство и реконструкция автозаправочных станций, складов горюче-смазочных материалов (за исключением случаев, если автозаправочные станции, склады горюче-смазочных материалов размещены на территориях портов, инфраструктуры внутренних водных путей, в том числе баз (сооружений) для стоянки маломерных судов, объектов органов федеральной службы безопасности), станций технического обслуживания, используемых для технического осмотра и ремонта транспортных средств, осуществление мойки транспортных средств; 6) хранение пестицидов и агрохимикатов (за исключением хранения агрохимикатов в</p> |



ДОКУМЕНТ ПОДПИСАН
ЭЛЕКТРОННОЙ ПОДПИСЬЮ

Сертификат: 00BV056B7401CB38D2B3576ACDC8425108

Владелец: ФЕДЕРАЛЬНАЯ СЛУЖБА ГОСУДАРСТВЕННОЙ

РЕГИСТРАЦИИ, КАДАСТРА И КАРТОГРАФИИ

Действителен: с 27.06.2023 по 19.09.2024

полное наименование должности

инициалы, фамилия

| | | | |
|--|-----------------------------|--|--------------------------|
| Земельный участок | | | |
| вид объекта недвижимости | | | |
| Лист № 5 раздела 4.1 | Всего листов раздела 4.1: 5 | Всего разделов: 6 | Всего листов выписки: 17 |
| 02.05.2024г. № КУВИ-001/2024-119806139 | | | |
| Кадастровый номер: | | 50:23:0040113:21 | |
| | | <p>специализированных хранилищах на территориях морских портов за пределами границ прибрежных защитных полос), применение пестицидов и агрохимикатов; 7) сброс сточных, в том числе дренажных, вод; 8) разведка и добыча общераспространенных полезных ископаемых (за исключением случаев, если разведка и добыча общераспространенных полезных ископаемых осуществляются пользователями недр, осуществляющими разведку и добычу иных видов полезных ископаемых, в границах предоставленных им в соответствии с законодательством Российской Федерации о недрах горных отводов и (или) геологических отводов на основании утвержденного технического проекта в соответствии со статьей 19.1 Закона Российской Федерации от 21 февраля 1992 года N 2395-1 "О недрах"). В соответствии со статьей 65 частью 17. В границах прибрежных защитных полос наряду с установленными частью 15 настоящей статьи ограничениями запрещаются: 1) распашка земель; 2) размещение отвалов размываемых грунтов; 3) выпас сельскохозяйственных животных и организация для них летних лагерей, ванн.; Реестровый номер границы: 50:23-6.1707; Вид объекта реестра границ: Зона с особыми условиями использования территории; Вид зоны по документу: Прибрежная защитная полоса река Ореховка; Тип зоны: Прибрежная защитная полоса</p> | |

| | | |
|-------------------------------|---|-------------------|
| полное наименование должности |  ДОКУМЕНТ ПОДПИСАН ЭЛЕКТРОННОЙ ПОДПИСЬЮ Сертификат: 00BV056B7401CB38D2B3576ACDC8425108 Владелец: ФЕДЕРАЛЬНАЯ СЛУЖБА ГОСУДАРСТВЕННОЙ РЕГИСТРАЦИИ, КАДАСТРА И КАРТОГРАФИИ Действителен: с 27.06.2023 по 19.09.2024 | инициалы, фамилия |
|-------------------------------|---|-------------------|

Филиал публично-правовой компании "Роскадастр" по Московской области

полное наименование органа регистрации прав

Выписка из Единого государственного реестра недвижимости об объекте недвижимости

Сведения о характеристиках объекта недвижимости

На основании запроса от 02.05.2024, поступившего на рассмотрение 02.05.2024, сообщаем, что согласно записям Единого государственного реестра недвижимости:


Раздел 1 Лист 1

| | | | |
|---------------------------------|--|--|--|
| Земельный участок | | | |
| вид объекта недвижимости | | | |

| | | | |
|--------------------|---------------------------|-------------------|--------------------------|
| Лист № 1 раздела 1 | Всего листов раздела 1: 3 | Всего разделов: 8 | Всего листов выписки: 13 |
|--------------------|---------------------------|-------------------|--------------------------|

| | |
|--|-----------------|
| 02.05.2024г. № КУВИ-001/2024-119913890 | |
| Кадастровый номер: | 50:23:0040227:4 |
| Номер кадастрового квартала: | 50:23:0040227 |
| Дата присвоения кадастрового номера: | 31.10.2007 |

| | |
|---|---|
| Ранее присвоенный государственный учетный номер: | данные отсутствуют |
| Местоположение: | Местоположение установлено относительно ориентира, расположенного за пределами участка. Ориентир :д.Становое. Участок находится примерно в 100м, по направлению на северо-восток от ориентира. Почтовый адрес ориентира: обл. Московская, р-н Раменский, сельское поселение Софьинское. |
| Площадь: | 15165 +/- 1078 |
| Кадастровая стоимость, руб.: | 96449.4 |
| Кадастровые номера расположенных в пределах земельного участка объектов недвижимости: | данные отсутствуют |
| Кадастровые номера объектов недвижимости, из которых образован объект недвижимости: | 50:23:0000000:10 |
| Кадастровые номера образованных объектов недвижимости: | данные отсутствуют |
| Категория земель: | Земли сельскохозяйственного назначения |
| Виды разрешенного использования: | ведение сельскохозяйственного производства |
| Сведения о кадастровом инженере: | данные отсутствуют |
| Сведения о лесах, водных объектах и об иных природных объектах, расположенных в пределах земельного участка: | данные отсутствуют |
| Сведения о том, что земельный участок полностью расположен в границах зоны с особыми условиями использования территории, территории объекта культурного наследия, публичного сервитута: | данные отсутствуют |



**ДОКУМЕНТ ПОДПИСАН
ЭЛЕКТРОННОЙ ПОДПИСЬЮ**

Сертификат: 00ВВ056В7401СВ38D2В3576АСDС8425108
Владелец: ФЕДЕРАЛЬНАЯ СЛУЖБА ГОСУДАРСТВЕННОЙ
РЕГИСТРАЦИИ, КАДАСТРА И КАРТОГРАФИИ
Действителен: с 27.06.2023 по 19.09.2024

| | |
|-------------------------------|-------------------|
| полное наименование должности | инициалы, фамилия |
|-------------------------------|-------------------|

| | | | |
|---|---------------------------|-------------------|--------------------------|
| Земельный участок | | | |
| вид объекта недвижимости | | | |
| Лист № 2 раздела 1 | Всего листов раздела 1: 3 | Всего разделов: 8 | Всего листов выписки: 13 |
| 02.05.2024г. № КУВИ-001/2024-119913890 | | | |
| Кадастровый номер: | | 50:23:0040227:4 | |
| Сведения о том, что земельный участок расположен в границах особой экономической зоны, территории опережающего развития, зоны территориального развития в Российской Федерации, игорной зоны: | данные отсутствуют | | |
| Сведения о том, что земельный участок расположен в границах особо охраняемой природной территории, Байкальской природной территории и ее экологических зон, лесопарковом зеленом поясе, охотничьего угодья, лесничества: | данные отсутствуют | | |
| Сведения о расположении земельного участка и (или) расположенного на нем объекта недвижимости в границах территории, в отношении которой принято решение о резервировании земель для государственных или муниципальных нужд: | данные отсутствуют | | |
| Сведения о результатах проведения государственного земельного надзора: | данные отсутствуют | | |
| Сведения о расположении земельного участка в границах территории, в отношении которой утвержден проект межевания территории: | данные отсутствуют | | |
| Условный номер земельного участка: | данные отсутствуют | | |
| Сведения о принятии акта и (или) заключении договора, предусматривающих предоставление в соответствии с земельным законодательством исполнительным органом государственным органом власти или органом местного самоуправления, находящегося в государственной или муниципальной собственности земельного участка для строительства наемного дома социального использования или наемного дома коммерческого использования: | данные отсутствуют | | |
| Сведения о том, что земельный участок или земельные участки образованы на основании решения об изъятии земельного участка и (или) расположенного на нем объекта недвижимости для государственных или муниципальных нужд: | данные отсутствуют | | |
| Сведения о том, что земельный участок образован из земель или земельного участка, государственная собственность на которые не разграничена: | данные отсутствуют | | |



ДОКУМЕНТ ПОДПИСАН
ЭЛЕКТРОННОЙ ПОДПИСЬЮ

Сертификат: 00BV056B7401CB38D2B3576ACDC8425108

Владелец: ФЕДЕРАЛЬНАЯ СЛУЖБА ГОСУДАРСТВЕННОЙ
РЕГИСТРАЦИИ, КАДАСТРА И КАРТОГРАФИИ
Действителен: с 27.06.2023 по 19.09.2024

полное наименование должности

инициалы, фамилия

| | | | |
|---|---------------------------|--|--------------------------|
| Земельный участок | | | |
| вид объекта недвижимости | | | |
| Лист № 3 раздела 1 | Всего листов раздела 1: 3 | Всего разделов: 8 | Всего листов выписки: 13 |
| 02.05.2024г. № КУВИ-001/2024-119913890 | | | |
| Кадастровый номер: | | 50:23:0040227:4 | |
| Сведения о наличии земельного спора о местоположении границ земельных участков: | | данные отсутствуют | |
| Статус записи об объекте недвижимости: | | Сведения об объекте недвижимости имеют статус "актуальные, ранее учтенные" | |
| Особые отметки: | | Сведения об ограничениях права на объект недвижимости, обременениях данного объекта, не зарегистрированных в реестре прав, ограничений прав и обременений недвижимого имущества: вид ограничения (обременения): ограничения прав на земельный участок, предусмотренные статьей 56 Земельного кодекса Российской Федерации; срок действия: с 27.10.2016; реквизиты документа-основания: постановление Правительства Российской Федерации "О порядке установления охранных зон объектов электросетевого хозяйства и особых условий использования земельных участков, расположенных в границах таких зон" №160 от 24.02.2009г от 24.02.2009 № 160 выдан: Постановление Правительства Российской Федерации "О порядке установления охранных зон объектов электросетевого хозяйства и особых условий использования земельных участков, расположенных в границах таких зон" №160 от 24.02.2009г. | |
| Получатель выписки: | | Соломатин Владимир Иванович, действующий(ая) на основании документа "" от имени заявителя ОБЩЕСТВО С ОГРАНИЧЕННОЙ ОТВЕТСТВЕННОСТЬЮ "АГРО ПРОПЕРТИ МЕНЕДЖМЕНТ", 7702383526 | |

| | | |
|-------------------------------|---|-------------------|
| полное наименование должности |  ДОКУМЕНТ ПОДПИСАН ЭЛЕКТРОННОЙ ПОДПИСЬЮ | инициалы, фамилия |
| | Сертификат: 00ВВ056В7401СВ38D2В3576АСDC8425108 Владелец: ФЕДЕРАЛЬНАЯ СЛУЖБА ГОСУДАРСТВЕННОЙ РЕГИСТРАЦИИ, КАДАСТРА И КАРТОГРАФИИ Действителен: с 27.06.2023 по 19.09.2024 | |

Выписка из Единого государственного реестра недвижимости об объекте недвижимости
Сведения о зарегистрированных правах

| | | | |
|--|--|---------------------|---|
| Земельный участок | | | |
| вид объекта недвижимости | | | |
| Лист № 1 раздела 2 | Всего листов раздела 2: 2 | Всего разделов: 8 | Всего листов выписки: 13 |
| 02.05.2024г. № КУВИ-001/2024-119913890 | | | |
| Кадастровый номер: | | 50:23:0040227:4 | |
| 1 | Правообладатель (правообладатели): | 1.1 | Общество с ограниченной ответственностью "Агро Проперти Менеджмент", ИНН: 7702383526, ОГРН: 1157746440125 |
| | Сведения о возможности предоставления третьим лицам персональных данных физического лица: | 1.1.1 | данные отсутствуют |
| 2 | Вид, номер, дата и время государственной регистрации права: | 2.1 | Собственность 50:23:0040227:4-50/023/2019-6 10.01.2019 11:03:36 |
| 3 | Сведения об осуществлении государственной регистрации сделки, права без необходимого в силу закона согласия третьего лица, органа: | 3.1 | данные отсутствуют |
| 4 | Ограничение прав и обременение объекта недвижимости: | не зарегистрировано | |
| 5 | Договоры участия в долевом строительстве: | не зарегистрировано | |
| 6 | Заявленные в судебном порядке права требования: | данные отсутствуют | |
| 7 | Сведения о возможности предоставления третьим лицам персональных данных физического лица | данные отсутствуют | |
| 8 | Сведения о возражении в отношении зарегистрированного права: | данные отсутствуют | |
| 9 | Сведения о наличии решения об изъятии объекта недвижимости для государственных и муниципальных нужд: | данные отсутствуют | |
| 10 | Сведения о невозможности государственной регистрации без личного участия правообладателя или его законного представителя: | данные отсутствуют | |
| 11 | Правопритязания и сведения о наличии поступивших, но не рассмотренных заявлений о проведении государственной регистрации права (перехода, прекращения права), ограничения права или обременения объекта недвижимости, сделки в отношении объекта недвижимости: | отсутствуют | |



ДОКУМЕНТ ПОДПИСАН
ЭЛЕКТРОННОЙ ПОДПИСЬЮ

Сертификат: 00BV056B7401CB38D2B3576ACDC8425108

Владелец: ФЕДЕРАЛЬНАЯ СЛУЖБА ГОСУДАРСТВЕННОЙ
РЕГИСТРАЦИИ, КАДАСТРА И КАРТОГРАФИИ
Действителен: с 27.06.2023 по 19.09.2024

полное наименование должности

инициалы, фамилия

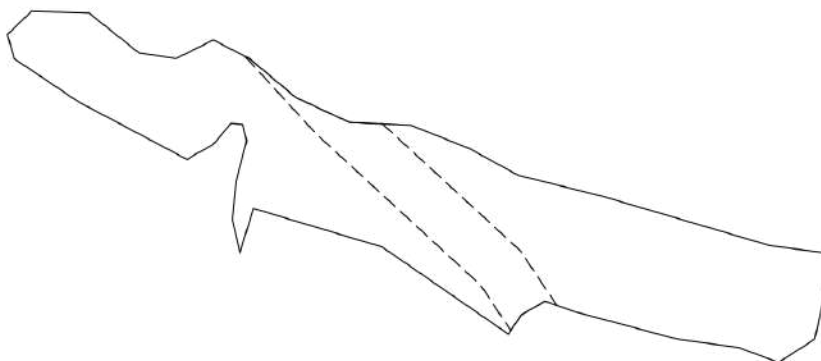
| | | | |
|--|--|--------------------|--------------------------|
| Земельный участок | | | |
| вид объекта недвижимости | | | |
| Лист № 2 раздела 2 | Всего листов раздела 2: 2 | Всего разделов: 8 | Всего листов выписки: 13 |
| 02.05.2024г. № КУВИ-001/2024-119913890 | | | |
| Кадастровый номер: | | 50:23:0040227:4 | |
| 11 | Сведения о невозможности государственной регистрации перехода, прекращения, ограничения права на земельный участок из земель сельскохозяйственного назначения: | данные отсутствуют | |

| | | | |
|--|---|--|-------------------|
| полное наименование должности |  | ДОКУМЕНТ ПОДПИСАН | инициалы, фамилия |
| |  | ЭЛЕКТРОННОЙ ПОДПИСЬЮ | |
| Сертификат: 00ВВ056В7401СВ38D2В3576АСDС8425108 | | Владелец: ФЕДЕРАЛЬНАЯ СЛУЖБА ГОСУДАРСТВЕННОЙ | |
| РЕГИСТРАЦИИ, КАДАСТРА И КАРТОГРАФИИ | | Действителен: с 27.06.2023 по 19.09.2024 | |

Выписка из Единого государственного реестра недвижимости об объекте недвижимости
Описание местоположения земельного участка

| | | | |
|--|---------------------------|-------------------|--------------------------|
| Земельный участок | | | |
| вид объекта недвижимости | | | |
| Лист № 1 раздела 3 | Всего листов раздела 3: 1 | Всего разделов: 8 | Всего листов выписки: 13 |
| 02.05.2024г. № КУВИ-001/2024-119913890 | | | |
| Кадастровый номер: | | 50:23:0040227:4 | |

План (чертеж, схема) земельного участка



| | | | |
|----------------|-----------------------|--|--|
| Масштаб 1:3000 | Условные обозначения: | | |
|----------------|-----------------------|--|--|

| | | |
|-------------------------------|---|-------------------|
| полное наименование должности |  ДОКУМЕНТ ПОДПИСАН ЭЛЕКТРОННОЙ ПОДПИСЬЮ | инициалы, фамилия |
| | Сертификат: 00ВВ056В7401СВ38D2В3576АСDC8425108 Владелец: ФЕДЕРАЛЬНАЯ СЛУЖБА ГОСУДАРСТВЕННОЙ РЕГИСТРАЦИИ, КАДАСТРА И КАРТОГРАФИИ Действителен: с 27.06.2023 по 19.09.2024 | |

Выписка из Единого государственного реестра недвижимости об объекте недвижимости

Описание местоположения земельного участка

| | | | |
|--|-----------------------------|-------------------|--------------------------|
| Земельный участок | | | |
| вид объекта недвижимости | | | |
| Лист № 1 раздела 3.1 | Всего листов раздела 3.1: 2 | Всего разделов: 8 | Всего листов выписки: 13 |
| 02.05.2024г. № КУВИ-001/2024-119913890 | | | |
| Кадастровый номер: | | 50:23:0040227:4 | |

| Описание местоположения границ земельного участка | | | | | | | |
|---|-------------|----------|-------------------|------------------------------|-----------------------------------|-------------------------------------|---|
| № п/п | Номер точки | | Дирекционный угол | Горизонтальное проложение, м | Описание закрепления на местности | Кадастровые номера смежных участков | Сведения об адресах правообладателей смежных земельных участков |
| | начальная | конечная | | | | | |
| 1 | 2 | 3 | 4 | 5 | 6 | 7 | 8 |
| 1 | 1.1.1 | 1.1.2 | 304°38.7` | 61.76 | данные отсутствуют | 50:23:0000000:166869 | адрес отсутствует |
| 2 | 1.1.2 | 1.1.3 | 286°38.7` | 54.08 | данные отсутствуют | 50:23:0000000:166869 | адрес отсутствует |
| 3 | 1.1.3 | 1.1.4 | 196°42.8` | 18.53 | данные отсутствуют | 50:23:0000000:166869 | адрес отсутствует |
| 4 | 1.1.4 | 1.1.5 | 346°29.6` | 13.66 | данные отсутствуют | данные отсутствуют | данные отсутствуют |
| 5 | 1.1.5 | 1.1.6 | 5°53.2` | 15.31 | данные отсутствуют | данные отсутствуют | данные отсутствуют |
| 6 | 1.1.6 | 1.1.7 | 14°40.1` | 16.94 | данные отсутствуют | данные отсутствуют | данные отсутствуют |
| 7 | 1.1.7 | 1.1.8 | 346°46.7` | 6.82 | данные отсутствуют | данные отсутствуют | данные отсутствуют |
| 8 | 1.1.8 | 1.1.9 | 274°45.2` | 4.71 | данные отсутствуют | данные отсутствуют | данные отсутствуют |
| 9 | 1.1.9 | 1.1.10 | 220°44.6` | 11.34 | данные отсутствуют | данные отсутствуют | данные отсутствуют |
| 10 | 1.1.10 | 1.1.11 | 241°11.7` | 8.92 | данные отсутствуют | данные отсутствуют | данные отсутствуют |
| 11 | 1.1.11 | 1.1.12 | 236°41.6` | 2.9 | данные отсутствуют | данные отсутствуют | данные отсутствуют |
| 12 | 1.1.12 | 1.1.13 | 297°54.7` | 49.33 | данные отсутствуют | данные отсутствуют | данные отсутствуют |
| 13 | 1.1.13 | 1.1.14 | 303°52.9` | 31.43 | данные отсутствуют | данные отсутствуют | данные отсутствуют |
| 14 | 1.1.14 | 1.1.15 | 344°55.5` | 10.04 | данные отсутствуют | данные отсутствуют | данные отсутствуют |
| 15 | 1.1.15 | 1.1.16 | 46°8.7` | 13.45 | данные отсутствуют | данные отсутствуют | данные отсутствуют |
| 16 | 1.1.16 | 1.1.17 | 91°51.6` | 23.1 | данные отсутствуют | данные отсутствуют | данные отсутствуют |
| 17 | 1.1.17 | 1.1.18 | 128°31.9` | 25.73 | данные отсутствуют | данные отсутствуют | данные отсутствуют |
| 18 | 1.1.18 | 1.1.19 | 98°30.7` | 15.07 | данные отсутствуют | данные отсутствуют | данные отсутствуют |
| 19 | 1.1.19 | 1.1.20 | 63°27.0` | 16.67 | данные отсутствуют | данные отсутствуют | данные отсутствуют |
| 20 | 1.1.20 | 1.1.21 | 117°8.8` | 16.33 | данные отсутствуют | данные отсутствуют | данные отсутствуют |
| 21 | 1.1.21 | 1.1.22 | 130°2.1` | 24.35 | данные отсутствуют | данные отсутствуют | данные отсутствуют |
| 22 | 1.1.22 | 1.1.23 | 114°55.2` | 23.83 | данные отсутствуют | данные отсутствуют | данные отсутствуют |



ДОКУМЕНТ ПОДПИСАН
ЭЛЕКТРОННОЙ ПОДПИСЬЮ

Сертификат: 00BV056B7401CB38D2B3576ACDC8425108

Владелец: ФЕДЕРАЛЬНАЯ СЛУЖБА ГОСУДАРСТВЕННОЙ
РЕГИСТРАЦИИ, КАДАСТРА И КАРТОГРАФИИ
Действителен: с 27.06.2023 по 19.09.2024

полное наименование должности

инициалы, фамилия

Земельный участок

вид объекта недвижимости

Лист № 2 раздела 3.1

Всего листов раздела 3.1: 2

Всего разделов: 8

Всего листов выписки: 13

02.05.2024г. № КУВИ-001/2024-119913890

Кадастровый номер:

50:23:0040227:4

| 1 | 2 | 3 | 4 | 5 | 6 | 7 | 8 |
|----|--------|--------|-----------|-------|--------------------|--------------------|--------------------|
| 23 | 1.1.23 | 1.1.24 | 92°37.8' | 24.63 | данные отсутствуют | данные отсутствуют | данные отсутствуют |
| 24 | 1.1.24 | 1.1.25 | 111°37.7' | 25.26 | данные отсутствуют | данные отсутствуют | данные отсутствуют |
| 25 | 1.1.25 | 1.1.26 | 118°43.1' | 22.5 | данные отсутствуют | данные отсутствуют | данные отсутствуют |
| 26 | 1.1.26 | 1.1.27 | 104°2.6' | 35.36 | данные отсутствуют | данные отсутствуют | данные отсутствуют |
| 27 | 1.1.27 | 1.1.28 | 106°24.4' | 69.93 | данные отсутствуют | данные отсутствуют | данные отсутствуют |
| 28 | 1.1.28 | 1.1.29 | 97°25.6' | 25.92 | данные отсутствуют | данные отсутствуют | данные отсутствуют |
| 29 | 1.1.29 | 1.1.30 | 194°2.9' | 10.75 | данные отсутствуют | данные отсутствуют | данные отсутствуют |
| 30 | 1.1.30 | 1.1.31 | 192°20.5' | 24.42 | данные отсутствуют | данные отсутствуют | данные отсутствуют |
| 31 | 1.1.31 | 1.1.32 | 237°19.4' | 17.26 | данные отсутствуют | данные отсутствуют | данные отсутствуют |
| 32 | 1.1.32 | 1.1.33 | 290°27.0' | 17.09 | данные отсутствуют | данные отсутствуют | данные отсутствуют |
| 33 | 1.1.33 | 1.1.34 | 277°45.3' | 24.83 | данные отсутствуют | данные отсутствуют | данные отсутствуют |
| 34 | 1.1.34 | 1.1.35 | 284°59.5' | 43.22 | данные отсутствуют | данные отсутствуют | данные отсутствуют |
| 35 | 1.1.35 | 1.1.36 | 289°33.5' | 12.25 | данные отсутствуют | данные отсутствуют | данные отсутствуют |
| 36 | 1.1.36 | 1.1.37 | 239°58.6' | 11.19 | данные отсутствуют | данные отсутствуют | данные отсутствуют |
| 37 | 1.1.37 | 1.1.1 | 213°2.8' | 9.15 | данные отсутствуют | данные отсутствуют | данные отсутствуют |



ДОКУМЕНТ ПОДПИСАН
ЭЛЕКТРОННОЙ ПОДПИСЬЮ

Сертификат: 00BV056B7401CB38D2B3576ACDC8425108

Владелец: ФЕДЕРАЛЬНАЯ СЛУЖБА ГОСУДАРСТВЕННОЙ

РЕГИСТРАЦИИ, КАДАСТРА И КАРТОГРАФИИ

Действителен: с 27.06.2023 по 19.09.2024

полное наименование должности

инициалы, фамилия

Выписка из Единого государственного реестра недвижимости об объекте недвижимости

Описание местоположения земельного участка

| | | | |
|--|-----------------------------|-------------------|--------------------------|
| Земельный участок | | | |
| вид объекта недвижимости | | | |
| Лист № 1 раздела 3.2 | Всего листов раздела 3.2: 2 | Всего разделов: 8 | Всего листов выписки: 13 |
| 02.05.2024г. № КУВИ-001/2024-119913890 | | | |
| Кадастровый номер: | | 50:23:0040227:4 | |

| Сведения о характерных точках границы земельного участка | | | | |
|--|---------------|------------|-----------------------------------|---|
| Система координат МСК-50, зона 2 | | | | |
| Номер точки | Координаты, м | | Описание закрепления на местности | Средняя квадратичная погрешность определения координат характерных точек границ земельного участка, м |
| | X | Y | | |
| 1 | 2 | 3 | 4 | 5 |
| 1 | 440730.56 | 2228744.73 | - | 0.3 |
| 2 | 440765.67 | 2228693.92 | - | 0.3 |
| 3 | 440781.16 | 2228642.11 | - | 0.3 |
| 4 | 440763.41 | 2228636.78 | - | 0.3 |
| 5 | 440776.69 | 2228633.59 | - | 0.3 |
| 6 | 440791.92 | 2228635.16 | - | 0.3 |
| 7 | 440808.31 | 2228639.45 | - | 0.3 |
| 8 | 440814.95 | 2228637.89 | - | 0.3 |
| 9 | 440815.34 | 2228633.2 | - | 0.3 |
| 10 | 440806.75 | 2228625.8 | - | 0.3 |
| 11 | 440802.45 | 2228617.98 | - | 0.3 |
| 12 | 440800.86 | 2228615.56 | - | 0.3 |
| 13 | 440823.95 | 2228571.97 | - | 0.3 |
| 14 | 440841.47 | 2228545.88 | - | 0.3 |
| 15 | 440851.16 | 2228543.27 | - | 0.3 |
| 16 | 440860.48 | 2228552.97 | - | 0.3 |
| 17 | 440859.73 | 2228576.06 | - | 0.3 |
| 18 | 440843.7 | 2228596.19 | - | 0.3 |
| 19 | 440841.47 | 2228611.09 | - | 0.3 |
| 20 | 440848.92 | 2228626 | - | 0.3 |
| 21 | 440841.47 | 2228640.53 | - | 0.3 |
| 22 | 440825.81 | 2228659.17 | - | 0.3 |



ДОКУМЕНТ ПОДПИСАН
ЭЛЕКТРОННОЙ ПОДПИСЬЮ

Сертификат: 00BV056B7401CB38D2B3576ACDC8425108

Владелец: ФЕДЕРАЛЬНАЯ СЛУЖБА ГОСУДАРСТВЕННОЙ
РЕГИСТРАЦИИ, КАДАСТРА И КАРТОГРАФИИ
Действителен: с 27.06.2023 по 19.09.2024

полное наименование должности

инициалы, фамилия

Земельный участок

вид объекта недвижимости

Лист № 2 раздела 3.2

Всего листов раздела 3.2: 2

Всего разделов: 8

Всего листов выписки: 13

02.05.2024г. № КУВИ-001/2024-119913890

Кадастровый номер:

50:23:0040227:4

| 1 | 2 | 3 | 4 | 5 |
|----|-----------|------------|---|-----|
| 23 | 440815.77 | 2228680.78 | - | 0.3 |
| 24 | 440814.64 | 2228705.38 | - | 0.3 |
| 25 | 440805.33 | 2228728.86 | - | 0.3 |
| 26 | 440794.52 | 2228748.59 | - | 0.3 |
| 27 | 440785.94 | 2228782.89 | - | 0.3 |
| 28 | 440766.19 | 2228849.97 | - | 0.3 |
| 29 | 440762.84 | 2228875.67 | - | 0.3 |
| 30 | 440752.41 | 2228873.06 | - | 0.3 |
| 31 | 440728.55 | 2228867.84 | - | 0.3 |
| 32 | 440719.23 | 2228853.31 | - | 0.3 |
| 33 | 440725.2 | 2228837.3 | - | 0.3 |
| 34 | 440728.55 | 2228812.7 | - | 0.3 |
| 35 | 440739.73 | 2228770.95 | - | 0.3 |
| 36 | 440743.83 | 2228759.41 | - | 0.3 |
| 37 | 440738.23 | 2228749.72 | - | 0.3 |
| 1 | 440730.56 | 2228744.73 | - | 0.3 |



ДОКУМЕНТ ПОДПИСАН
ЭЛЕКТРОННОЙ ПОДПИСЬЮ

Сертификат: 00ВВ056В7401СВ38D2В3576АСDС8425108

Владелец: ФЕДЕРАЛЬНАЯ СЛУЖБА ГОСУДАРСТВЕННОЙ

РЕГИСТРАЦИИ, КАДАСТРА И КАРТОГРАФИИ

Действителен: с 27.06.2023 по 19.09.2024

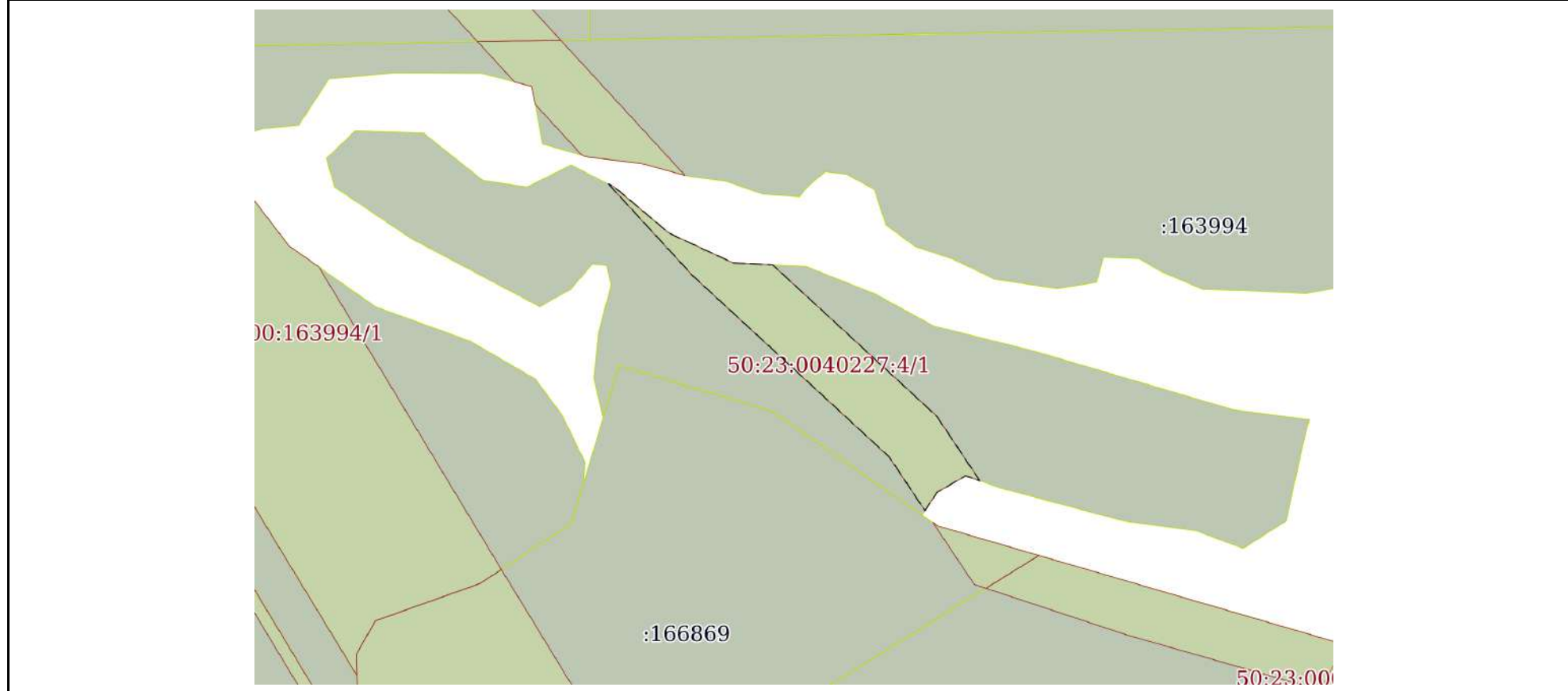
полное наименование должности

инициалы, фамилия

Выписка из Единого государственного реестра недвижимости об объекте недвижимости
Сведения о частях земельного участка

| | | | |
|--|---------------------------|-------------------|--------------------------|
| Земельный участок | | | |
| вид объекта недвижимости | | | |
| Лист № 1 раздела 4 | Всего листов раздела 4: 1 | Всего разделов: 8 | Всего листов выписки: 13 |
| 02.05.2024г. № КУВИ-001/2024-119913890 | | | |
| Кадастровый номер: | | 50:23:0040227:4 | |

План (чертеж, схема) части земельного участка Учетный номер части: 50:23:0040227:4/1



Масштаб 1:2000 Условные обозначения:

| | | |
|-------------------------------|---|-------------------|
| полное наименование должности |  ДОКУМЕНТ ПОДПИСАН ЭЛЕКТРОННОЙ ПОДПИСЬЮ | инициалы, фамилия |
| | Сертификат: 00ВВ056В7401СВ38D2В3576АСDC8425108 Владелец: ФЕДЕРАЛЬНАЯ СЛУЖБА ГОСУДАРСТВЕННОЙ РЕГИСТРАЦИИ, КАДАСТРА И КАРТОГРАФИИ Действителен: с 27.06.2023 по 19.09.2024 | |

Выписка из Единого государственного реестра недвижимости об объекте недвижимости
Сведения о частях земельного участка

| Земельный участок | | | |
|--|-----------------------------|--|--------------------------|
| вид объекта недвижимости | | | |
| Лист № 1 раздела 4.1 | Всего листов раздела 4.1: 1 | Всего разделов: 8 | Всего листов выписки: 13 |
| 02.05.2024г. № КУВИ-001/2024-119913890 | | | |
| Кадастровый номер: | | 50:23:0040227:4 | |
| Учетный номер части | Площадь, м2 | Содержание ограничения в использовании или ограничения права на объект недвижимости или обременения объекта недвижимости | |
| 1 | 2 | 3 | |
| 50:23:0040227:4/1 | 2424 | <p>вид ограничения (обременения): ограничения прав на земельный участок, предусмотренные статьей 56 Земельного кодекса Российской Федерации; Срок действия: не установлен; реквизиты документа-основания: постановление Правительства Российской Федерации "О порядке установления охранных зон объектов электросетевого хозяйства и особых условий использования земельных участков, расположенных в границах таких зон" №160 от 24.02.2009г от 24.02.2009 № 160 выдан: Постановление Правительства Российской Федерации "О порядке установления охранных зон объектов электросетевого хозяйства и особых условий использования земельных участков, расположенных в границах таких зон" №160 от 24.02.2009г; Содержание ограничения (обременения): Содержание ограничений режима использования объектов недвижимости в границах охранной зоны установлено пунктами 8,9,10,11 Правил установления охранных зон объектов электросетевого хозяйства и особых условий использования земельных участков, расположенных в границах таких зон, утвержденных Постановлением Правительства Российской Федерации от 24.02.2009 №160 "О порядке установления охранных зон объектов электросетевого хозяйства и особых условий использования земельных участков, расположенных в границах таких зон"; Реестровый номер границы: 50.23.2.155</p> | |

| | | |
|-------------------------------|---|-------------------|
| полное наименование должности |  ДОКУМЕНТ ПОДПИСАН ЭЛЕКТРОННОЙ ПОДПИСЬЮ | инициалы, фамилия |
| | Сертификат: 00BV056B7401CB38D2B3576ACDC8425108 Владелец: ФЕДЕРАЛЬНАЯ СЛУЖБА ГОСУДАРСТВЕННОЙ РЕГИСТРАЦИИ, КАДАСТРА И КАРТОГРАФИИ Действителен: с 27.06.2023 по 19.09.2024 | |

Выписка из Единого государственного реестра недвижимости об объекте недвижимости

Сведения о частях земельного участка

| | | | |
|--|-----------------------------|-------------------|--------------------------|
| Земельный участок | | | |
| вид объекта недвижимости | | | |
| Лист № 1 раздела 4.2 | Всего листов раздела 4.2: 1 | Всего разделов: 8 | Всего листов выписки: 13 |
| 02.05.2024г. № КУВИ-001/2024-119913890 | | | |
| Кадастровый номер: | | 50:23:0040227:4 | |

| Сведения о характерных точках границы части (частей) земельного участка | | | | |
|---|---------------|------------|-----------------------------------|---|
| Учетный номер части: 50:23:0040227:4/1 | | | | |
| Система координат МСК-50, зона 2 | | | | |
| Номер точки | Координаты, м | | Описание закрепления на местности | Средняя квадратичная погрешность определения координат характерных точек границ земельного участка, м |
| | X | Y | | |
| 1 | 2 | 3 | 4 | 5 |
| 1 | 440842.44 | 2228638.63 | - | - |
| 2 | 440811.44 | 2228667.13 | - | 0.05 |
| 3 | 440750.21 | 2228733.54 | - | 0.05 |
| 4 | 440732.03 | 2228745.68 | - | - |
| 5 | 440738.23 | 2228749.72 | - | 0.3 |
| 6 | 440743.83 | 2228759.41 | - | 0.3 |
| 7 | 440742.13 | 2228764.19 | - | - |
| 8 | 440763.96 | 2228749.62 | - | 0.05 |
| 9 | 440815.16 | 2228694.08 | - | - |
| 10 | 440815.77 | 2228680.78 | - | 0.3 |
| 11 | 440825.81 | 2228659.17 | - | 0.3 |
| 12 | 440841.47 | 2228640.53 | - | 0.3 |
| 1 | 440842.44 | 2228638.63 | - | - |



ДОКУМЕНТ ПОДПИСАН
ЭЛЕКТРОННОЙ ПОДПИСЬЮ

Сертификат: 00ВВ056В7401СВ38D2В3576АСDC8425108

Владелец: ФЕДЕРАЛЬНАЯ СЛУЖБА ГОСУДАРСТВЕННОЙ
РЕГИСТРАЦИИ, КАДАСТРА И КАРТОГРАФИИ
Действителен: с 27.06.2023 по 19.09.2024

полное наименование должности

инициалы, фамилия

Филиал публично-правовой компании "Роскадастр" по Московской области

полное наименование органа регистрации прав

Выписка из Единого государственного реестра недвижимости об объекте недвижимости

Сведения о характеристиках объекта недвижимости

На основании запроса от 02.05.2024, поступившего на рассмотрение 02.05.2024, сообщаем, что согласно записям Единого государственного реестра недвижимости:

Раздел 1 Лист 1

| | | | |
|--------------------------|--|--|--|
| Земельный участок | | | |
| вид объекта недвижимости | | | |

| | | | |
|--------------------|---------------------------|-------------------|--------------------------|
| Лист № 1 раздела 1 | Всего листов раздела 1: 5 | Всего разделов: 6 | Всего листов выписки: 13 |
|--------------------|---------------------------|-------------------|--------------------------|

| | |
|--|-------------------|
| 02.05.2024г. № КУВИ-001/2024-119803491 | |
| Кадастровый номер: | 50:23:0040227:102 |
| Номер кадастрового квартала: | 50:23:0040227 |
| Дата присвоения кадастрового номера: | 28.11.2013 |

| | |
|--|--|
| Ранее присвоенный государственный учетный номер: | данные отсутствуют |
| Местоположение: | Московская область, Раменский район, сельское поселение Софьинское |
| Площадь: | 26 +/- 4 |
| Кадастровая стоимость, руб.: | 206.18 |
| Кадастровые номера расположенных в пределах земельного участка объектов недвижимости: | 0:0:0:180(50), 50:00:0000000:549 |
| Кадастровые номера объектов недвижимости, из которых образован объект недвижимости: | 50:23:0000000:929 |
| Кадастровые номера образованных объектов недвижимости: | данные отсутствуют |
| Категория земель: | Земли сельскохозяйственного назначения |
| Виды разрешенного использования: | Для ведения сельскохозяйственного производства |
| Сведения о кадастровом инженере: | Кочетков Алексей Владимирович, дата завершения кадастровых работ: 15.11.2013 |
| Сведения о лесах, водных объектах и об иных природных объектах, расположенных в пределах земельного участка: | данные отсутствуют |

| | | |
|-------------------------------|--|-------------------|
| полное наименование должности |  ДОКУМЕНТ ПОДПИСАН ЭЛЕКТРОННОЙ ПОДПИСЬЮ <small>Сертификат: 00ВВ056В7401СВ38D2В3576АСDC8425108 Владелец: ФЕДЕРАЛЬНАЯ СЛУЖБА ГОСУДАРСТВЕННОЙ РЕГИСТРАЦИИ, КАДАСТРА И КАРТОГРАФИИ Действителен: с 27.06.2023 по 19.09.2024</small> | инициалы, фамилия |
| | | |

| | | | |
|---|--|-------------------|--------------------------|
| Земельный участок | | | |
| вид объекта недвижимости | | | |
| Лист № 2 раздела 1 | Всего листов раздела 1: 5 | Всего разделов: 6 | Всего листов выписки: 13 |
| 02.05.2024г. № КУВИ-001/2024-119803491 | | | |
| Кадастровый номер: | | 50:23:0040227:102 | |
| Сведения о том, что земельный участок полностью расположен в границах зоны с особыми условиями использования территории, территории объекта культурного наследия, публичного сервитута: | <p>Земельный участок полностью расположен в границах зоны с реестровым номером 50:00-6.286 от 11.09.2013, ограничение использования земельного участка в пределах зоны: В охранных зонах трубопроводов запрещается производить всякого рода действия, могущие нарушить нормальную эксплуатацию трубопроводов либо привести к их повреждению, в частности: а) перемещать, засыпать и ломать опознавательные и сигнальные знаки, контрольно - измерительные пункты; б) открывать люки, калитки и двери необслуживаемых усилительных пунктов кабельной связи, ограждений узлов линейной арматуры, станций катодной и дренажной защиты, линейных и смотровых колодцев и других линейных устройств, открывать и закрывать краны и задвижки, отключать или включать средства связи, энергоснабжения и телемеханики трубопроводов; в) устраивать всякого рода свалки, выливать растворы кислот, солей и щелочей; г) разрушать берегоукрепительные сооружения, водопропускные устройства, земляные и иные сооружения (устройства), предохраняющие трубопроводы от разрушения, а прилегающую территорию и окружающую местность - от аварийного разлива транспортируемой продукции; д) бросать якоря, проходить с отданными якорями, цепями, лотами, волокушами и тралями, производить дноуглубительные и землечерпальные работы; е) разводить огонь и размещать какие-либо открытые или закрытые источники огня. В охранных зонах трубопроводов без письменного разрешения предприятий трубопроводного транспорта запрещается: а) возводить любые постройки и сооружения; б) высаживать деревья и кустарники всех видов, складировать корма, удобрения, материалы, сено и солому, располагать коновязи, содержать скот, выделять рыбопромысловые участки, производить добычу рыбы, а также водных животных и растений, устраивать водопои, производить колку и заготовку льда; в) сооружать проезды и переезды через трассы трубопроводов, устраивать стоянки автомобильного транспорта, тракторов и механизмов, размещать сады и огороды; г) производить мелиоративные земляные работы, сооружать оросительные и осушительные системы; д) производить всякого рода открытые и подземные, горные, строительные, монтажные и взрывные работы, планировку грунта. Письменное разрешение на производство взрывных работ в охранных зонах трубопроводов выдается только после представления предприятием, производящим эти работы, соответствующих материалов, предусмотренных действующими Едиными правилами безопасности при взрывных работах; е) производить геологосъемочные, геолого - разведочные, поисковые, геодезические и другие изыскательские работы, связанные с устройством скважин, шурфов и взятием проб грунта (кроме почвенных образцов). Предприятия и организации, получившие письменное разрешение на ведение в охранных зонах трубопроводов работ, обязаны выполнять их с соблюдением условий, обеспечивающих сохранность трубопроводов и опознавательных знаков, и несут ответственность за повреждение последних., вид/наименование: Зона с особыми условиями использования</p> | | |

| | | |
|-------------------------------|---|--|
| |  ДОКУМЕНТ ПОДПИСАН ЭЛЕКТРОННОЙ ПОДПИСЬЮ Сертификат: 00BV056B7401CB38D2B3576ACDC8425108 Владелец: ФЕДЕРАЛЬНАЯ СЛУЖБА ГОСУДАРСТВЕННОЙ РЕГИСТРАЦИИ, КАДАСТРА И КАРТОГРАФИИ Действителен: с 27.06.2023 по 19.09.2024 | |
| полное наименование должности | инициалы, фамилия | |

| | | | |
|--|---------------------------|---|--------------------------|
| Земельный участок | | | |
| вид объекта недвижимости | | | |
| Лист № 3 раздела 1 | Всего листов раздела 1: 5 | Всего разделов: 6 | Всего листов выписки: 13 |
| 02.05.2024г. № КУВИ-001/2024-119803491 | | | |
| Кадастровый номер: | | 50:23:0040227:102 | |
| Сведения о том, что земельный участок полностью расположен в границах зоны с особыми условиями использования территории, территории объекта культурного наследия, публичного сервитута: | | территории (охранная зона) кольцевого магистрального нефтепродуктопровода на участке «МНПП – Западное полукольцо с 0 км по 43 км, с 84 км по 99 км, со 101 км по 169 км, три линии: АБ, ДТ, ТС-1, МНПП – Восточное полукольцо с 0 км по 159 км, три линии: АБ, ДТ, ТС-1», тип: Охранная зона инженерных коммуникаций, номер: 1, дата решения: 07.07.2021, номер решения: 141-Р, наименование ОГВ/ОМСУ: Министерство энергетики Московской области, источник официального опубликования: https://minenergo.mosreg.ru/dokumenty/normotvorchestvo/normativnye-pravovye-akty-izdannye-ministerst/08-07-2021-10-28-10-rasporyazhenie-ministerstva-energetiki-moskovskoy Земельный участок полностью расположен в границах зоны с реестровым номером 50:00-6.1865 от 13.08.2022, ограничение использования земельного участка в пределах зоны: В границах зон затопления, подтопления запрещаются: 1) строительство объектов капитального строительства, не обеспеченных сооружениями и (или) методами инженерной защиты территорий и объектов от негативного воздействия вод; 2) использование сточных вод в целях повышения почвенного плодородия; 3) размещение кладбищ, скотомогильников, объектов размещения отходов производства и потребления, химических, взрывчатых, токсичных, отравляющих веществ, пунктов хранения и захоронения радиоактивных отходов; 4) осуществление авиационных мер по борьбе с вредными организмами., вид/наименование: Зона подтопления реки Москва в Раменском городском округе Московской области, тип: Иная зона с особыми условиями использования территории, дата решения: 17.05.2022, номер решения: 51, наименование ОГВ/ОМСУ: Московско-Окское бассейновое водное управление Федерального агентства водных ресурсов, источник официального опубликования: Не требует публикации | |
| Сведения о том, что земельный участок расположен в границах особой экономической зоны, территории опережающего развития, зоны территориального развития в Российской Федерации, игровой зоны: | | данные отсутствуют | |
| Сведения о том, что земельный участок расположен в границах особо охраняемой природной территории, Байкальской природной территории и ее экологических зон, лесопарковом зеленом поясе, охотничьего угодья, лесничества: | | данные отсутствуют | |
| Сведения о расположении земельного участка и (или) расположенного на нем объекта недвижимости в границах территории, в отношении которой принято решение о резервировании земель для государственных или муниципальных нужд: | | данные отсутствуют | |
| Сведения о результатах проведения государственного земельного надзора: | | данные отсутствуют | |



ДОКУМЕНТ ПОДПИСАН
ЭЛЕКТРОННОЙ ПОДПИСЬЮ

Сертификат: 00BV056B7401CB38D2B3576ACDC8425108

Владелец: ФЕДЕРАЛЬНАЯ СЛУЖБА ГОСУДАРСТВЕННОЙ
РЕГИСТРАЦИИ, КАДАСТРА И КАРТОГРАФИИ
Действителен: с 27.06.2023 по 19.09.2024

полное наименование должности

инициалы, фамилия

| | | | |
|---|---------------------------|---|--------------------------|
| Земельный участок | | | |
| вид объекта недвижимости | | | |
| Лист № 4 раздела 1 | Всего листов раздела 1: 5 | Всего разделов: 6 | Всего листов выписки: 13 |
| 02.05.2024г. № КУВИ-001/2024-119803491 | | | |
| Кадастровый номер: | | 50:23:0040227:102 | |
| Сведения о расположении земельного участка в границах территории, в отношении которой утвержден проект межевания территории: | | данные отсутствуют | |
| Условный номер земельного участка: | | данные отсутствуют | |
| Сведения о принятии акта и (или) заключении договора, предусматривающих предоставление в соответствии с земельным законодательством исполнительным органом государственным органом власти или органом местного самоуправления, находящегося в государственной или муниципальной собственности земельного участка для строительства наемного дома социального использования или наемного дома коммерческого использования: | | данные отсутствуют | |
| Сведения о том, что земельный участок или земельные участки образованы на основании решения об изъятии земельного участка и (или) расположенного на нем объекта недвижимости для государственных или муниципальных нужд: | | данные отсутствуют | |
| Сведения о том, что земельный участок образован из земель или земельного участка, государственная собственность на которые не разграничена: | | данные отсутствуют | |
| Сведения о наличии земельного спора о местоположении границ земельных участков: | | данные отсутствуют | |
| Статус записи об объекте недвижимости: | | Сведения об объекте недвижимости имеют статус "актуальные" | |
| Особые отметки: | | Сведения об ограничениях права на объект недвижимости, обременениях данного объекта, не зарегистрированных в реестре прав, ограничений прав и обременений недвижимого имущества: вид ограничения (обременения): ограничения прав на земельный участок, предусмотренные статьей 56 Земельного кодекса Российской Федерации; срок действия: с 07.11.2016; реквизиты документа-основания: постановление Правительства Российской Федерации "О порядке установления охранных зон объектов электросетевого хозяйства и особых условий использования земельных участков, расположенных в границах таких зон" №160 от 24.02.2009г от 24.02.2009 № 160 выдан: Постановление Правительства Российской Федерации "О порядке установления охранных зон объектов электросетевого хозяйства и особых условий использования земельных участков, расположенных в границах таких зон" №160 от 24.02.2009г. вид ограничения (обременения): ограничения прав на земельный участок, предусмотренные статьей 56 Земельного кодекса Российской Федерации; срок | |



ДОКУМЕНТ ПОДПИСАН
ЭЛЕКТРОННОЙ ПОДПИСЬЮ

Сертификат: 00BV056B7401CB38D2B3576ACDC8425108

Владелец: ФЕДЕРАЛЬНАЯ СЛУЖБА ГОСУДАРСТВЕННОЙ
РЕГИСТРАЦИИ, КАДАСТРА И КАРТОГРАФИИ
Действителен: с 27.06.2023 по 19.09.2024

полное наименование должности

инициалы, фамилия

| | | | |
|--|---------------------------|---|--------------------------|
| Земельный участок | | | |
| вид объекта недвижимости | | | |
| Лист № 5 раздела 1 | Всего листов раздела 1: 5 | Всего разделов: 6 | Всего листов выписки: 13 |
| 02.05.2024г. № КУВИ-001/2024-119803491 | | | |
| Кадастровый номер: | | 50:23:0040227:102 | |
| | | <p>действия: с 01.02.2017; реквизиты документа-основания: свидетельство о государственной регистрации права от 13.10.2005 № 0221691 выдан: Управление Федеральной службы государственной регистрации, кадастра и картографии. вид ограничения (обременения): ограничения прав на земельный участок, предусмотренные статьей 56 Земельного кодекса Российской Федерации; срок действия: с 10.03.2022; реквизиты документа-основания: распоряжение "Об изменении зоны с особыми условиями использования территории кольцевого магистрального нефтепродуктопровода на участке «МНПП – Западное полукольцо с 0 по 43 км, с 84 км по 99 км, со 101 км по 169 км, три линии: АБ, ДТ, ТС-1, МНПП - Восточное полукольцо с 0 км по 159 км, три линии: АБ, ДТ, ТС-1" расположенном на территории Раменского городского округа Московской области" от 07.07.2021 № 141-Р выдан: Министерство энергетики Московской области . вид ограничения (обременения): ограничения прав на земельный участок, предусмотренные статьей 56 Земельного кодекса Российской Федерации; срок действия: с 20.09.2023; реквизиты документа-основания: приказ об утверждении границ зон затопления, подтопления поверхностными водами рек Москва, Ока, Уча, Клязьма, Пахра, Дорка, Северка на территориях городских округов Бронницы, Кашира, Коломенский, Ивантеевка, Лосино-Петровский, Павловский Посад, Пушкинский и Раменский Московской области от 17.05.2022 № 51 выдан: Московско-Окское бассейновое водное управление Федерального агентства водных ресурсов. Сведения, необходимые для заполнения раздела: 4 - Сведения о частях земельного участка, отсутствуют.</p> | |
| Получатель выписки: | | Соломатин Владимир Иванович, действующий(ая) на основании документа "" от имени заявителя ОБЩЕСТВО С ОГРАНИЧЕННОЙ ОТВЕТСТВЕННОСТЬЮ "АГРО ПРОПЕРТИ МЕНЕДЖМЕНТ", 7702383526 | |

| | | |
|---|---|-------------------|
|  | <p>ДОКУМЕНТ ПОДПИСАН ЭЛЕКТРОННОЙ ПОДПИСЬЮ</p> | |
| Сертификат: 00BV056B7401CB38D2B3576ACDC8425108 | Владелец: ФЕДЕРАЛЬНАЯ СЛУЖБА ГОСУДАРСТВЕННОЙ РЕГИСТРАЦИИ, КАДАСТРА И КАРТОГРАФИИ | |
| полное наименование должности | Действителен: с 27.06.2023 по 19.09.2024 | инициалы, фамилия |

Выписка из Единого государственного реестра недвижимости об объекте недвижимости
Сведения о зарегистрированных правах

| | | | |
|--|--|---------------------|---|
| Земельный участок | | | |
| вид объекта недвижимости | | | |
| Лист № 1 раздела 2 | Всего листов раздела 2: 2 | Всего разделов: 6 | Всего листов выписки: 13 |
| 02.05.2024г. № КУВИ-001/2024-119803491 | | | |
| Кадастровый номер: | | 50:23:0040227:102 | |
| 1 | Правообладатель (правообладатели): | 1.1 | Общество с ограниченной ответственностью "Агро Проперти Менеджмент", ИНН: 7702383526, ОГРН: 1157746440125 |
| | Сведения о возможности предоставления третьим лицам персональных данных физического лица: | 1.1.1 | данные отсутствуют |
| 2 | Вид, номер, дата и время государственной регистрации права: | 2.1 | Собственность 50:23:0040227:102-50/023/2019-6 10.01.2019 11:08:01 |
| 3 | Сведения об осуществлении государственной регистрации сделки, права без необходимого в силу закона согласия третьего лица, органа: | 3.1 | данные отсутствуют |
| 4 | Ограничение прав и обременение объекта недвижимости: | не зарегистрировано | |
| 5 | Договоры участия в долевом строительстве: | не зарегистрировано | |
| 6 | Заявленные в судебном порядке права требования: | данные отсутствуют | |
| 7 | Сведения о возможности предоставления третьим лицам персональных данных физического лица | данные отсутствуют | |
| 8 | Сведения о возражении в отношении зарегистрированного права: | данные отсутствуют | |
| 9 | Сведения о наличии решения об изъятии объекта недвижимости для государственных и муниципальных нужд: | данные отсутствуют | |
| 10 | Сведения о невозможности государственной регистрации без личного участия правообладателя или его законного представителя: | данные отсутствуют | |
| 11 | Правопритязания и сведения о наличии поступивших, но не рассмотренных заявлений о проведении государственной регистрации права (перехода, прекращения права), ограничения права или обременения объекта недвижимости, сделки в отношении объекта недвижимости: | отсутствуют | |



ДОКУМЕНТ ПОДПИСАН
ЭЛЕКТРОННОЙ ПОДПИСЬЮ

Сертификат: 00BV056B7401CB38D2B3576ACDC8425108

Владелец: ФЕДЕРАЛЬНАЯ СЛУЖБА ГОСУДАРСТВЕННОЙ
РЕГИСТРАЦИИ, КАДАСТРА И КАРТОГРАФИИ
Действителен: с 27.06.2023 по 19.09.2024

полное наименование должности

инициалы, фамилия

| | | | |
|--|--|--------------------|--------------------------|
| Земельный участок | | | |
| вид объекта недвижимости | | | |
| Лист № 2 раздела 2 | Всего листов раздела 2: 2 | Всего разделов: 6 | Всего листов выписки: 13 |
| 02.05.2024г. № КУВИ-001/2024-119803491 | | | |
| Кадастровый номер: | | 50:23:0040227:102 | |
| 11 | Сведения о невозможности государственной регистрации перехода, прекращения, ограничения права на земельный участок из земель сельскохозяйственного назначения: | данные отсутствуют | |

| | | | |
|--|---|----------------------|-------------------|
| полное наименование должности |  | ДОКУМЕНТ ПОДПИСАН | инициалы, фамилия |
| |  | ЭЛЕКТРОННОЙ ПОДПИСЬЮ | |
| Сертификат: 00ВВ056В7401СВ38D2В3576АСDС8425108 | | | |
| Владелец: ФЕДЕРАЛЬНАЯ СЛУЖБА ГОСУДАРСТВЕННОЙ | | | |
| РЕГИСТРАЦИИ, КАДАСТРА И КАРТОГРАФИИ | | | |
| Действителен: с 27.06.2023 по 19.09.2024 | | | |

Выписка из Единого государственного реестра недвижимости об объекте недвижимости

Описание местоположения земельного участка


| | | | |
|--------------------------|--|--|--|
| Земельный участок | | | |
| вид объекта недвижимости | | | |

| | | | |
|--------------------|---------------------------|-------------------|--------------------------|
| Лист № 1 раздела 3 | Всего листов раздела 3: 1 | Всего разделов: 6 | Всего листов выписки: 13 |
|--------------------|---------------------------|-------------------|--------------------------|

02.05.2024г. № КУВИ-001/2024-119803491

Кадастровый номер: 50:23:0040227:102

План (чертеж, схема) земельного участка



Масштаб 1:70 Условные обозначения:

| | |
|-------------------------------|-------------------|
| полное наименование должности | инициалы, фамилия |
|-------------------------------|-------------------|



ДОКУМЕНТ ПОДПИСАН
ЭЛЕКТРОННОЙ ПОДПИСЬЮ

Сертификат: 00ВВ056В7401СВ38D2В3576АСDС8425108
Владелец: ФЕДЕРАЛЬНАЯ СЛУЖБА ГОСУДАРСТВЕННОЙ
РЕГИСТРАЦИИ, КАДАСТРА И КАРТОГРАФИИ
Действителен: с 27.06.2023 по 19.09.2024

Выписка из Единого государственного реестра недвижимости об объекте недвижимости

Описание местоположения земельного участка

| | | | |
|--|-----------------------------|-------------------|--------------------------|
| Земельный участок | | | |
| вид объекта недвижимости | | | |
| Лист № 1 раздела 3.1 | Всего листов раздела 3.1: 1 | Всего разделов: 6 | Всего листов выписки: 13 |
| 02.05.2024г. № КУВИ-001/2024-119803491 | | | |
| Кадастровый номер: | | 50:23:0040227:102 | |

| Описание местоположения границ земельного участка | | | | | | | |
|---|-------------|----------|-------------------|------------------------------|-----------------------------------|-------------------------------------|---|
| № п/п | Номер точки | | Дирекционный угол | Горизонтальное проложение, м | Описание закрепления на местности | Кадастровые номера смежных участков | Сведения об адресах правообладателей смежных земельных участков |
| | начальная | конечная | | | | | |
| 1 | 2 | 3 | 4 | 5 | 6 | 7 | 8 |
| 1 | 1.1.1 | 1.1.2 | 25°24.0' | 5.06 | данные отсутствуют | 50:23:0040227:516 | данные отсутствуют |
| 2 | 1.1.2 | 1.1.3 | 115°24.0' | 5.06 | данные отсутствуют | 50:23:0040227:516 | данные отсутствуют |
| 3 | 1.1.3 | 1.1.4 | 205°24.0' | 5.06 | данные отсутствуют | 50:23:0040227:516 | данные отсутствуют |
| 4 | 1.1.4 | 1.1.1 | 295°24.0' | 5.06 | данные отсутствуют | 50:23:0040227:516 | данные отсутствуют |

| | | | |
|-------------------------------|---|---|-------------------|
| полное наименование должности |  | ДОКУМЕНТ ПОДПИСАН ЭЛЕКТРОННОЙ ПОДПИСЬЮ | инициалы, фамилия |
| | Сертификат: 00ВВ056В7401СВ38D2В3576АСDС8425108 Владелец: ФЕДЕРАЛЬНАЯ СЛУЖБА ГОСУДАРСТВЕННОЙ РЕГИСТРАЦИИ, КАДАСТРА И КАРТОГРАФИИ Действителен: с 27.06.2023 по 19.09.2024 | | |

Выписка из Единого государственного реестра недвижимости об объекте недвижимости

Описание местоположения земельного участка

| | | | |
|--------------------------|--|--|--|
| Земельный участок | | | |
| вид объекта недвижимости | | | |

| | | | |
|----------------------|-----------------------------|-------------------|--------------------------|
| Лист № 1 раздела 3.2 | Всего листов раздела 3.2: 1 | Всего разделов: 6 | Всего листов выписки: 13 |
|----------------------|-----------------------------|-------------------|--------------------------|

02.05.2024г. № КУВИ-001/2024-119803491

Кадастровый номер: 50:23:0040227:102

Сведения о характерных точках границы земельного участка

| Система координат МСК-50, зона 2 | | | | |
|----------------------------------|---------------|------------|-----------------------------------|---|
| Номер точки | Координаты, м | | Описание закрепления на местности | Средняя квадратичная погрешность определения координат характерных точек границ земельного участка, м |
| | X | Y | | |
| 1 | 2 | 3 | 4 | 5 |
| 1 | 441664.03 | 2230321.38 | - | 0.2 |
| 2 | 441668.6 | 2230323.55 | - | 0.2 |
| 3 | 441666.43 | 2230328.12 | - | 0.2 |
| 4 | 441661.86 | 2230325.95 | - | 0.2 |
| 1 | 441664.03 | 2230321.38 | - | 0.2 |



ДОКУМЕНТ ПОДПИСАН
ЭЛЕКТРОННОЙ ПОДПИСЬЮ

Сертификат: 00ВВ056В7401СВ38D2В3576АСDС8425108
 Владелец: ФЕДЕРАЛЬНАЯ СЛУЖБА ГОСУДАРСТВЕННОЙ
 РЕГИСТРАЦИИ, КАДАСТРА И КАРТОГРАФИИ
 Действителен: с 27.06.2023 по 19.09.2024

| | | |
|-------------------------------|--|-------------------|
| полное наименование должности | | инициалы, фамилия |
|-------------------------------|--|-------------------|

Выписка из Единого государственного реестра недвижимости об объекте недвижимости

Сведения о частях земельного участка

| | | | |
|--|-----------------------------|-------------------|--------------------------|
| Земельный участок | | | |
| вид объекта недвижимости | | | |
| Лист № 1 раздела 4.1 | Всего листов раздела 4.1: 3 | Всего разделов: 6 | Всего листов выписки: 13 |
| 02.05.2024г. № КУВИ-001/2024-119803491 | | | |
| Кадастровый номер: | | 50:23:0040227:102 | |

| Учетный номер части | Площадь, м2 | Содержание ограничения в использовании или ограничения права на объект недвижимости или обременения объекта недвижимости |
|---------------------|-------------|---|
| 1 | 2 | 3 |
| | Весь | вид ограничения (обременения): ограничения прав на земельный участок, предусмотренные статьей 56 Земельного кодекса Российской Федерации; Срок действия: не установлен; реквизиты документа-основания: постановление Правительства Российской Федерации "О порядке установления охранных зон объектов электросетевого хозяйства и особых условий использования земельных участков, расположенных в границах таких зон" №160 от 24.02.2009г от 24.02.2009 № 160 выдан: Постановление Правительства Российской Федерации "О порядке установления охранных зон объектов электросетевого хозяйства и особых условий использования земельных участков, расположенных в границах таких зон" №160 от 24.02.2009г; Содержание ограничения (обременения): Содержание ограничений режима использования объектов недвижимости в границах охранной зоны установлено пунктами 8,9,10,11 Правил установления охранных зон объектов электросетевого хозяйства и особых условий использования земельных участков, расположенных в границах таких зон, утвержденных Постановлением Правительства Российской Федерации от 24.02.2009 №160 "О порядке установления охранных зон объектов электросетевого хозяйства и особых условий использования земельных участков, расположенных в границах таких зон"; Реестровый номер границы: 50.23.2.221 |
| | Весь | вид ограничения (обременения): ограничения прав на земельный участок, предусмотренные статьей 56 Земельного кодекса Российской Федерации; Срок действия: не установлен; реквизиты документа-основания: свидетельство о государственной регистрации права от 13.10.2005 № 0221691 выдан: Управление Федеральной службы государственной регистрации, кадастра и картографии; Содержание ограничения (обременения): На территории охранной зоны запрещается: возводить любые постройки и сооружения; высаживать деревья и кустарники всех видов, складировать корма, удобрения, материалы, сено и солому, располагать коновязи, содержать скот, выделять рыбопромысловые участки, производить добычу рыбы, а также водных животных и растений, устраивать водопои, производить колку и заготовку льда; сооружать проезды и переезды через трассы трубопроводов, устраивать стоянки автомобильного транспорта, тракторов и механизмов, размещать сады и огороды; производить мелиоративные земляные работы, сооружать оросительные и осушительные системы; производить всякого рода открытые и подземные, горные, строительные, монтажные и взрывные работы, планировку грунта; производить геологосъемочные, геолого - разведочные, поисковые, геодезические и другие изыскательские работы, связанные с устройством скважин, шурфов и взятием проб грунта (кроме почвенных образцов); перемещать, засыпать и ломать |



ДОКУМЕНТ ПОДПИСАН
ЭЛЕКТРОННОЙ ПОДПИСЬЮ

Сертификат: 00ВВ056В7401СВ38Д2В3576АСДС8425108

Владелец: ФЕДЕРАЛЬНАЯ СЛУЖБА ГОСУДАРСТВЕННОЙ
РЕГИСТРАЦИИ, КАДАСТРА И КАРТОГРАФИИ
Действителен: с 27.06.2023 по 19.09.2024

полное наименование должности

инициалы, фамилия

| | | | |
|--------------------------|--|--|--|
| Земельный участок | | | |
| вид объекта недвижимости | | | |

| | | | |
|----------------------|-----------------------------|-------------------|--------------------------|
| Лист № 2 раздела 4.1 | Всего листов раздела 4.1: 3 | Всего разделов: 6 | Всего листов выписки: 13 |
|----------------------|-----------------------------|-------------------|--------------------------|

02.05.2024г. № КУВИ-001/2024-119803491

Кадастровый номер: 50:23:0040227:102

| | | |
|------|--|--|
| | | <p>опознавательные и сигнальные знаки, контрольно - измерительные пункты; открывать люки, калитки и двери необслуживаемых усилительных пунктов кабельной связи, ограждений узлов линейной арматуры, станций катодной и дренажной защиты, линейных и смотровых колодцев и других линейных устройств, открывать и закрывать краны и задвижки, отключать или включать средства связи, энергоснабжения и телемеханики трубопроводов; устраивать всякого рода свалки, выливать растворы кислот, солей и щелочей; разрушать берегоукрепительные сооружения, водопропускные устройства, земляные и иные сооружения (устройства), предохраняющие трубопроводы от разрушения, а прилегающую территорию и окружающую местность - от аварийного разлива транспортируемой продукции; бросать якоря, проходить с отданными якорями, цепями, лотами, волокушами и тралами, производить дноуглубительные и землечерпальные работы; разводить огонь и размещать какие-либо открытые или закрытые источники огня.; Реестровый номер границы: 50.00.2.513</p> |
| Весь | | <p>вид ограничения (обременения): ограничения прав на земельный участок, предусмотренные статьей 56 Земельного кодекса Российской Федерации; Срок действия: не установлен; реквизиты документа-основания: распоряжение "Об изменении зоны с особыми условиями использования территории кольцевого магистрального нефтепродуктопровода на участке «МНПП – Западное полукольцо с 0 по 43 км, с 84 км по 99 км, со 101 км по 169 км, три линии: АБ, ДТ, ТС-1, МНПП - Восточное полукольцо с 0 км по 159 км, три линии: АБ, ДТ, ТС-1" расположенном на территории Раменского городского округа Московской области" от 07.07.2021 № 141-Р выдан: Министерство энергетики Московской области ; Содержание ограничения (обременения): В охранных зонах трубопроводов запрещается производить всякого рода действия, могущие нарушить нормальную эксплуатацию трубопроводов либо привести к их повреждению, в частности: а) перемещать, засыпать и ломать опознавательные и сигнальные знаки, контрольно - измерительные пункты; б) открывать люки, калитки и двери необслуживаемых усилительных пунктов кабельной связи, ограждений узлов линейной арматуры, станций катодной и дренажной защиты, линейных и смотровых колодцев и других линейных устройств, открывать и закрывать краны и задвижки, отключать или включать средства связи, энергоснабжения и телемеханики трубопроводов; в) устраивать всякого рода свалки, выливать растворы кислот, солей и щелочей; г) разрушать берегоукрепительные сооружения, водопропускные устройства, земляные и иные сооружения (устройства), предохраняющие трубопроводы от разрушения, а прилегающую территорию и окружающую местность - от аварийного разлива транспортируемой продукции; д) бросать якоря, проходить с отданными якорями, цепями, лотами, волокушами и тралами, производить дноуглубительные и землечерпальные работы; е) разводить огонь и размещать какие-либо открытые или закрытые источники огня. В охранных зонах трубопроводов без письменного разрешения предприятий трубопроводного транспорта запрещается: а) возводить любые постройки и сооружения; б) высаживать деревья и кустарники всех видов, складировать корма, удобрения, материалы, сено и солому, располагать коновязи, содержать скот, выделять рыбопромысловые участки, производить добычу рыбы, а также водных животных и растений, устраивать водопои, производить колку и заготовку льда; в) сооружать проезды и переезды через трассы трубопроводов, устраивать стоянки автомобильного</p> |



ДОКУМЕНТ ПОДПИСАН
ЭЛЕКТРОННОЙ ПОДПИСЬЮ

Сертификат: 00ВВ056В7401СВ38Д2В3576АСДС8425108

Владелец: ФЕДЕРАЛЬНАЯ СЛУЖБА ГОСУДАРСТВЕННОЙ

РЕГИСТРАЦИИ, КАДАСТРА И КАРТОГРАФИИ

Действителен: с 27.06.2023 по 19.09.2024

полное наименование должности

инициалы, фамилия

| | | | |
|--|-----------------------------|--|--------------------------|
| Земельный участок | | | |
| вид объекта недвижимости | | | |
| Лист № 3 раздела 4.1 | Всего листов раздела 4.1: 3 | Всего разделов: 6 | Всего листов выписки: 13 |
| 02.05.2024г. № КУВИ-001/2024-119803491 | | | |
| Кадастровый номер: | | 50:23:0040227:102 | |
| | | <p>транспорта, тракторов и механизмов, размещать сады и огороды; г) производить мелиоративные земляные работы, сооружать оросительные и осушительные системы; д) производить всякого рода открытые и подземные, горные, строительные, монтажные и взрывные работы, планировку грунта. Письменное разрешение на производство взрывных работ в охранных зонах трубопроводов выдается только после представления предприятием, производящим эти работы, соответствующих материалов, предусмотренных действующими Едиными правилами безопасности при взрывных работах; е) производить геологосъемочные, геолого - разведочные, поисковые, геодезические и другие изыскательские работы, связанные с устройством скважин, шурфов и взятием проб грунта (кроме почвенных образцов). Предприятия и организации, получившие письменное разрешение на ведение в охранных зонах трубопроводов работ, обязаны выполнять их с соблюдением условий, обеспечивающих сохранность трубопроводов и опознавательных знаков, и несут ответственность за повреждение последних.; Реестровый номер границы: 50:00-6.286; Вид объекта реестра границ: Зона с особыми условиями использования территории; Вид зоны по документу: Зона с особыми условиями использования территории (охранная зона) кольцевого магистрального нефтепродуктопровода на участке «МНПП – Западное полукольцо с 0 км по 43 км, с 84 км по 99 км, со 101 км по 169 км, три линии: АБ, ДТ, ТС-1, МНПП – Восточное полукольцо с 0 км по 159 км, три линии: АБ, ДТ, ТС-1»; Тип зоны: Охранная зона инженерных коммуникаций; Номер: 1</p> | |
| | Весь | <p>вид ограничения (обременения): ограничения прав на земельный участок, предусмотренные статьей 56 Земельного кодекса Российской Федерации; Срок действия: не установлен; реквизиты документа-основания: приказ об утверждении границ зон затопления, подтопления поверхностными водами рек Москва, Ока, Уча, Клязьма, Пахра, Дорка, Северка на территориях городских округов Бронницы, Кашира, Коломенский, Ивантеевка, Лосино-Петровский, Павловский Посад, Пушкинский и Раменский Московской области от 17.05.2022 № 51 выдан: Московско-Окское бассейновое водное управление Федерального агентства водных ресурсов; Содержание ограничения (обременения): В границах зон затопления, подтопления запрещаются: 1) строительство объектов капитального строительства, не обеспеченных сооружениями и (или) методами инженерной защиты территорий и объектов от негативного воздействия вод; 2) использование сточных вод в целях повышения почвенного плодородия; 3) размещение кладбищ, скотомогильников, объектов размещения отходов производства и потребления, химических, взрывчатых, токсичных, отравляющих веществ, пунктов хранения и захоронения радиоактивных отходов; 4) осуществление авиационных мер по борьбе с вредными организмами.; Реестровый номер границы: 50:00-6.1865; Вид объекта реестра границ: Зона с особыми условиями использования территории; Вид зоны по документу: Зона подтопления реки Москва в Раменском городском округе Московской области; Тип зоны: Иная зона с особыми условиями использования территории</p> | |



ДОКУМЕНТ ПОДПИСАН
ЭЛЕКТРОННОЙ ПОДПИСЬЮ

Сертификат: 00ВВ056В7401СВ38Д2В3576АСДС8425108

Владелец: ФЕДЕРАЛЬНАЯ СЛУЖБА ГОСУДАРСТВЕННОЙ

РЕГИСТРАЦИИ, КАДАСТРА И КАРТОГРАФИИ

Действителен: с 27.06.2023 по 19.09.2024

полное наименование должности

инициалы, фамилия

Филиал публично-правовой компании "Роскадастр" по Московской области

полное наименование органа регистрации прав

Выписка из Единого государственного реестра недвижимости об объекте недвижимости

Сведения о характеристиках объекта недвижимости

На основании запроса от 03.05.2024, поступившего на рассмотрение 03.05.2024, сообщаем, что согласно записям Единого государственного реестра недвижимости:


Раздел 1 Лист 1

| | | | |
|---------------------------------|--|--|--|
| Земельный участок | | | |
| вид объекта недвижимости | | | |

| | | | |
|--------------------|---------------------------|-------------------|--------------------------|
| Лист № 1 раздела 1 | Всего листов раздела 1: 3 | Всего разделов: 8 | Всего листов выписки: 44 |
|--------------------|---------------------------|-------------------|--------------------------|

| | |
|--|-------------------|
| 03.05.2024г. № КУВИ-001/2024-120934475 | |
| Кадастровый номер: | 50:19:0040114:239 |
| Номер кадастрового квартала: | 50:19:0040114 |
| Дата присвоения кадастрового номера: | 19.03.2015 |

| | |
|---|--|
| Ранее присвоенный государственный учетный номер: | данные отсутствуют |
| Местоположение: | Московская область, Рузский район, с/пос Ивановское |
| Площадь: | 1154547 +/- 376 |
| Кадастровая стоимость, руб.: | 10852741.8 |
| Кадастровые номера расположенных в пределах земельного участка объектов недвижимости: | данные отсутствуют |
| Кадастровые номера объектов недвижимости, из которых образован объект недвижимости: | 50:19:0040114:14; 50:19:0040114:16 |
| Кадастровые номера образованных объектов недвижимости: | данные отсутствуют |
| Категория земель: | Земли сельскохозяйственного назначения |
| Виды разрешенного использования: | для сельскохозяйственного производства |
| Сведения о кадастровом инженере: | Такташева Лилия Мунибовна, дата завершения кадастровых работ: 10.03.2015 |
| Сведения о лесах, водных объектах и об иных природных объектах, расположенных в пределах земельного участка: | данные отсутствуют |
| Сведения о том, что земельный участок полностью расположен в границах зоны с особыми условиями использования территории, территории объекта культурного наследия, публичного сервитута: | данные отсутствуют |
| Сведения о том, что земельный участок расположен в границах особой экономической зоны, территории опережающего развития, зоны территориального развития в Российской Федерации, игровой зоны: | данные отсутствуют |

| | | |
|-------------------------------|---|-------------------|
| полное наименование должности |  <p align="center">ДОКУМЕНТ ПОДПИСАН ЭЛЕКТРОННОЙ ПОДПИСЬЮ</p> | инициалы, фамилия |
| | <p>Сертификат: 00BV056B7401CB38D2B3576ACDC8425108 Владелец: ФЕДЕРАЛЬНАЯ СЛУЖБА ГОСУДАРСТВЕННОЙ РЕГИСТРАЦИИ, КАДАСТРА И КАРТОГРАФИИ Действителен: с 27.06.2023 по 19.09.2024</p> | |

| | | | |
|---|---------------------------|--|--------------------------|
| Земельный участок | | | |
| вид объекта недвижимости | | | |
| Лист № 2 раздела 1 | Всего листов раздела 1: 3 | Всего разделов: 8 | Всего листов выписки: 44 |
| 03.05.2024г. № КУВИ-001/2024-120934475 | | | |
| Кадастровый номер: | | 50:19:0040114:239 | |
| Сведения о том, что земельный участок расположен в границах особо охраняемой природной территории, Байкальской природной территории и ее экологических зон, лесопарковом зеленом поясе, охотничьего угодья, лесничества: | | данные отсутствуют | |
| Сведения о расположении земельного участка и (или) расположенного на нем объекта недвижимости в границах территории, в отношении которой принято решение о резервировании земель для государственных или муниципальных нужд: | | данные отсутствуют | |
| Сведения о результатах проведения государственного земельного надзора: | | данные отсутствуют | |
| Сведения о расположении земельного участка в границах территории, в отношении которой утвержден проект межевания территории: | | данные отсутствуют | |
| Условный номер земельного участка: | | данные отсутствуют | |
| Сведения о принятии акта и (или) заключении договора, предусматривающих предоставление в соответствии с земельным законодательством исполнительным органом государственным органом власти или органом местного самоуправления, находящегося в государственной или муниципальной собственности земельного участка для строительства наемного дома социального использования или наемного дома коммерческого использования: | | данные отсутствуют | |
| Сведения о том, что земельный участок или земельные участки образованы на основании решения об изъятии земельного участка и (или) расположенного на нем объекта недвижимости для государственных или муниципальных нужд: | | данные отсутствуют | |
| Сведения о том, что земельный участок образован из земель или земельного участка, государственная собственность на которые не разграничена: | | данные отсутствуют | |
| Сведения о наличии земельного спора о местоположении границ земельных участков: | | данные отсутствуют | |
| Статус записи об объекте недвижимости: | | Сведения об объекте недвижимости имеют статус "актуальные" | |
| Особые отметки: | | Сведения об ограничениях права на объект недвижимости, обременениях данного объекта, не зарегистрированных в реестре прав, ограничений прав и обременений недвижимого имущества: вид | |



ДОКУМЕНТ ПОДПИСАН
ЭЛЕКТРОННОЙ ПОДПИСЬЮ

Сертификат: 00ВВ056В7401СВ38D2В3576АСDC8425108

Владелец: ФЕДЕРАЛЬНАЯ СЛУЖБА ГОСУДАРСТВЕННОЙ

РЕГИСТРАЦИИ, КАДАСТРА И КАРТОГРАФИИ

Действителен: с 27.06.2023 по 19.09.2024

полное наименование должности

инициалы, фамилия

| | | | |
|--|---------------------------|--|--------------------------|
| Земельный участок | | | |
| вид объекта недвижимости | | | |
| Лист № 3 раздела 1 | Всего листов раздела 1: 3 | Всего разделов: 8 | Всего листов выписки: 44 |
| 03.05.2024г. № КУВИ-001/2024-120934475 | | | |
| Кадастровый номер: | | 50:19:0040114:239 | |
| | | ограничения (обременения): ограничения прав на земельный участок, предусмотренные статьей 56 Земельного кодекса Российской Федерации; срок действия: с 18.05.2015; реквизиты документа-основания: постановление "О порядке установления охранных зон объектов электросетевого хозяйства и особых условий использования земельных участков, расположенных в границах таких зон" от 24.02.2009 № 06 выдан: Правительство Российской Федерации. вид ограничения (обременения): ограничения прав на земельный участок, предусмотренные статьей 56 Земельного кодекса Российской Федерации; срок действия: с 01.11.2016; реквизиты документа-основания: постановление Правительства Российской Федерации "О некоторых вопросах установления охранных зон объектов электросетевого хозяйства" от 26.08.2013 № 736. вид ограничения (обременения): ограничения прав на земельный участок, предусмотренные статьей 56 Земельного кодекса Российской Федерации; срок действия: с 17.11.2023; реквизиты документа-основания: об определении местоположения береговых линий (границ водных объектов), установлении границ водоохранных зон, прибрежных защитных полос водных объектов на территории Московской области от 14.09.2023 № 2307-РМ выдан: Министерство экологии и природопользования Московской области . вид ограничения (обременения): ограничения прав на земельный участок, предусмотренные статьей 56 Земельного кодекса Российской Федерации; срок действия: с 30.11.2023; реквизиты документа-основания: распоряжение «Об определении местоположения береговых линий (границ водных объектов), установлении границ водоохранных зон, прибрежных защитных полос водных объектов на территории Московской области» от 14.09.2023 № 2307-РМ выдан: Министерство экологии и природопользования Московской области. | |
| Получатель выписки: | | Соломатин Владимир Иванович, действующий(ая) на основании документа "" от имени заявителя ОБЩЕСТВО С ОГРАНИЧЕННОЙ ОТВЕТСТВЕННОСТЬЮ "АГРО ПРОПЕРТИ МЕНЕДЖМЕНТ", 7702383526 | |

| | | |
|-------------------------------|---|-------------------|
| полное наименование должности |  ДОКУМЕНТ ПОДПИСАН ЭЛЕКТРОННОЙ ПОДПИСЬЮ Сертификат: 00BV056B7401CB38D2B3576ACDC8425108 Владелец: ФЕДЕРАЛЬНАЯ СЛУЖБА ГОСУДАРСТВЕННОЙ РЕГИСТРАЦИИ, КАДАСТРА И КАРТОГРАФИИ Действителен: с 27.06.2023 по 19.09.2024 | инициалы, фамилия |
|-------------------------------|---|-------------------|

Выписка из Единого государственного реестра недвижимости об объекте недвижимости
Сведения о зарегистрированных правах

| | | | |
|--|--|---------------------|---|
| Земельный участок | | | |
| вид объекта недвижимости | | | |
| Лист № 1 раздела 2 | Всего листов раздела 2: 2 | Всего разделов: 8 | Всего листов выписки: 44 |
| 03.05.2024г. № КУВИ-001/2024-120934475 | | | |
| Кадастровый номер: | | 50:19:0040114:239 | |
| 1 | Правообладатель (правообладатели): | 1.1 | Общество с ограниченной ответственностью "Агро Проперти Менеджмент", ИНН: 7702383526, ОГРН: 1157746440125 |
| | Сведения о возможности предоставления третьим лицам персональных данных физического лица: | 1.1.1 | данные отсутствуют |
| 2 | Вид, номер, дата и время государственной регистрации права: | 2.1 | Собственность 50:19:0040114:239-50/019/2018-4 20.12.2018 10:01:24 |
| 3 | Сведения об осуществлении государственной регистрации сделки, права без необходимого в силу закона согласия третьего лица, органа: | 3.1 | данные отсутствуют |
| 4 | Ограничение прав и обременение объекта недвижимости: | не зарегистрировано | |
| 5 | Договоры участия в долевом строительстве: | не зарегистрировано | |
| 6 | Заявленные в судебном порядке права требования: | данные отсутствуют | |
| 7 | Сведения о возможности предоставления третьим лицам персональных данных физического лица | данные отсутствуют | |
| 8 | Сведения о возражении в отношении зарегистрированного права: | данные отсутствуют | |
| 9 | Сведения о наличии решения об изъятии объекта недвижимости для государственных и муниципальных нужд: | данные отсутствуют | |
| 10 | Сведения о невозможности государственной регистрации без личного участия правообладателя или его законного представителя: | данные отсутствуют | |
| 11 | Правопритязания и сведения о наличии поступивших, но не рассмотренных заявлений о проведении государственной регистрации права (перехода, прекращения права), ограничения права или обременения объекта недвижимости, сделки в отношении объекта недвижимости: | отсутствуют | |



ДОКУМЕНТ ПОДПИСАН
ЭЛЕКТРОННОЙ ПОДПИСЬЮ

Сертификат: 00BV056B7401CB38D2B3576ACDC8425108

Владелец: ФЕДЕРАЛЬНАЯ СЛУЖБА ГОСУДАРСТВЕННОЙ
РЕГИСТРАЦИИ, КАДАСТРА И КАРТОГРАФИИ
Действителен: с 27.06.2023 по 19.09.2024

полное наименование должности

инициалы, фамилия

| | | | |
|--|--|--------------------|--------------------------|
| Земельный участок | | | |
| вид объекта недвижимости | | | |
| Лист № 2 раздела 2 | Всего листов раздела 2: 2 | Всего разделов: 8 | Всего листов выписки: 44 |
| 03.05.2024г. № КУВИ-001/2024-120934475 | | | |
| Кадастровый номер: | | 50:19:0040114:239 | |
| 11 | Сведения о невозможности государственной регистрации перехода, прекращения, ограничения права на земельный участок из земель сельскохозяйственного назначения: | данные отсутствуют | |

| | | | |
|--|---|----------------------|-------------------|
| полное наименование должности |  | ДОКУМЕНТ ПОДПИСАН | инициалы, фамилия |
| |  | ЭЛЕКТРОННОЙ ПОДПИСЬЮ | |
| Сертификат: 00ВВ056В7401СВ38D2В3576АСDС8425108 | | | |
| Владелец: ФЕДЕРАЛЬНАЯ СЛУЖБА ГОСУДАРСТВЕННОЙ | | | |
| РЕГИСТРАЦИИ, КАДАСТРА И КАРТОГРАФИИ | | | |
| Действителен: с 27.06.2023 по 19.09.2024 | | | |

Выписка из Единого государственного реестра недвижимости об объекте недвижимости
Описание местоположения земельного участка

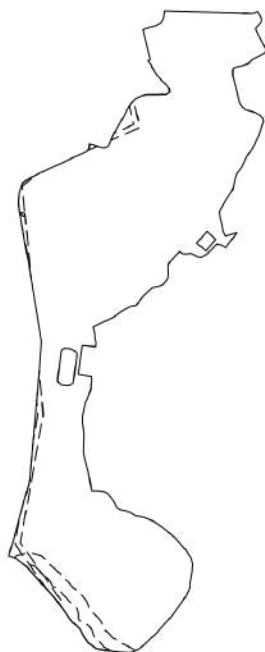
| | | | |
|--------------------------|--|--|--|
| Земельный участок | | | |
| вид объекта недвижимости | | | |

| | | | |
|--------------------|---------------------------|-------------------|--------------------------|
| Лист № 1 раздела 3 | Всего листов раздела 3: 1 | Всего разделов: 8 | Всего листов выписки: 44 |
|--------------------|---------------------------|-------------------|--------------------------|

03.05.2024г. № КУВИ-001/2024-120934475

Кадастровый номер: 50:19:0040114:239

План (чертеж, схема) земельного участка



Масштаб 1:30000 Условные обозначения:

| | |
|-------------------------------|-------------------|
| полное наименование должности | инициалы, фамилия |
|-------------------------------|-------------------|



ДОКУМЕНТ ПОДПИСАН
ЭЛЕКТРОННОЙ ПОДПИСЬЮ

Сертификат: 00ВВ056В7401СВ38D2В3576АСDС8425108
Владелец: ФЕДЕРАЛЬНАЯ СЛУЖБА ГОСУДАРСТВЕННОЙ
РЕГИСТРАЦИИ, КАДАСТРА И КАРТОГРАФИИ
Действителен: с 27.06.2023 по 19.09.2024

Выписка из Единого государственного реестра недвижимости об объекте недвижимости

Описание местоположения земельного участка

| | | | |
|--|-----------------------------|-------------------|--------------------------|
| Земельный участок | | | |
| вид объекта недвижимости | | | |
| Лист № 1 раздела 3.1 | Всего листов раздела 3.1: 9 | Всего разделов: 8 | Всего листов выписки: 44 |
| 03.05.2024г. № КУВИ-001/2024-120934475 | | | |
| Кадастровый номер: | | 50:19:0040114:239 | |

| Описание местоположения границ земельного участка | | | | | | | |
|---|-------------|----------|-------------------|------------------------------|-----------------------------------|-------------------------------------|---|
| № п/п | Номер точки | | Дирекционный угол | Горизонтальное проложение, м | Описание закрепления на местности | Кадастровые номера смежных участков | Сведения об адресах правообладателей смежных земельных участков |
| | начальная | конечная | | | | | |
| 1 | 2 | 3 | 4 | 5 | 6 | 7 | 8 |
| 1 | 1.1.1 | 1.1.2 | 15°31.9' | 188.96 | данные отсутствуют | 50:19:0000000:23613(2) | адрес отсутствует |
| 2 | 1.1.2 | 1.1.3 | 15°32.1' | 118.06 | данные отсутствуют | 50:19:0000000:23613(2) | адрес отсутствует |
| 3 | 1.1.3 | 1.1.4 | 5°14.9' | 195.76 | данные отсутствуют | 50:19:0000000:23613(2) | адрес отсутствует |
| 4 | 1.1.4 | 1.1.5 | 5°14.5' | 243.58 | данные отсутствуют | 50:19:0000000:23613(2) | адрес отсутствует |
| 5 | 1.1.5 | 1.1.6 | 4°10.0' | 128.17 | данные отсутствуют | 50:19:0000000:23613(2) | адрес отсутствует |
| 6 | 1.1.6 | 1.1.7 | 350°57.1' | 15.71 | данные отсутствуют | 50:19:0000000:23613(2) | адрес отсутствует |
| 7 | 1.1.7 | 1.1.8 | 351°0.0' | 18.54 | данные отсутствуют | 50:19:0000000:23613(2) | адрес отсутствует |
| 8 | 1.1.8 | 1.1.9 | 350°26.0' | 60.95 | данные отсутствуют | 50:19:0000000:23613(2) | адрес отсутствует |
| 9 | 1.1.9 | 1.1.10 | 350°25.5' | 305.09 | данные отсутствуют | 50:19:0000000:23613(2) | адрес отсутствует |
| 10 | 1.1.10 | 1.1.11 | 349°56.5' | 126.47 | данные отсутствуют | данные отсутствуют | данные отсутствуют |
| 11 | 1.1.11 | 1.1.12 | 350°30.3' | 34.86 | данные отсутствуют | данные отсутствуют | данные отсутствуют |
| 12 | 1.1.12 | 1.1.13 | 5°1.4' | 34.94 | данные отсутствуют | данные отсутствуют | данные отсутствуют |
| 13 | 1.1.13 | 1.1.14 | 4°53.2' | 6.22 | данные отсутствуют | данные отсутствуют | данные отсутствуют |
| 14 | 1.1.14 | 1.1.15 | 4°59.4' | 6.09 | данные отсутствуют | данные отсутствуют | данные отсутствуют |
| 15 | 1.1.15 | 1.1.16 | 21°11.5' | 37.54 | данные отсутствуют | данные отсутствуют | данные отсутствуют |
| 16 | 1.1.16 | 1.1.17 | 34°55.3' | 5.29 | данные отсутствуют | данные отсутствуют | данные отсутствуют |
| 17 | 1.1.17 | 1.1.18 | 52°26.5' | 26.81 | данные отсутствуют | данные отсутствуют | данные отсутствуют |
| 18 | 1.1.18 | 1.1.19 | 63°52.8' | 22.44 | данные отсутствуют | данные отсутствуют | данные отсутствуют |
| 19 | 1.1.19 | 1.1.20 | 65°6.4' | 120.16 | данные отсутствуют | данные отсутствуют | данные отсутствуют |
| 20 | 1.1.20 | 1.1.21 | 65°18.2' | 115.41 | данные отсутствуют | данные отсутствуют | данные отсутствуют |
| 21 | 1.1.20 | 1.1.20 | | | данные отсутствуют | 50:19:0040105:308(2) | адрес отсутствует |
| 22 | 1.1.21 | 1.1.22 | 41°35.2' | 10.92 | данные отсутствуют | данные отсутствуют | данные отсутствуют |



ДОКУМЕНТ ПОДПИСАН
ЭЛЕКТРОННОЙ ПОДПИСЬЮ

Сертификат: 00BV056B7401CB38D2B3576ACDC8425108

Владелец: ФЕДЕРАЛЬНАЯ СЛУЖБА ГОСУДАРСТВЕННОЙ
РЕГИСТРАЦИИ, КАДАСТРА И КАРТОГРАФИИ
Действителен: с 27.06.2023 по 19.09.2024

полное наименование должности

инициалы, фамилия

Земельный участок

вид объекта недвижимости

Лист № 2 раздела 3.1

Всего листов раздела 3.1: 9

Всего разделов: 8

Всего листов выписки: 44

03.05.2024г. № КУВИ-001/2024-120934475

Кадастровый номер:

50:19:0040114:239

| 1 | 2 | 3 | 4 | 5 | 6 | 7 | 8 |
|----|--------|--------|-----------|-------|--------------------|---------------------|--------------------|
| 23 | 1.1.22 | 1.1.23 | 20°45.7' | 8.18 | данные отсутствуют | данные отсутствуют | данные отсутствуют |
| 24 | 1.1.23 | 1.1.24 | 0°0.0' | 3.71 | данные отсутствуют | данные отсутствуют | данные отсутствуют |
| 25 | 1.1.24 | 1.1.25 | 5°54.7' | 8.84 | данные отсутствуют | данные отсутствуют | данные отсутствуют |
| 26 | 1.1.25 | 1.1.26 | 324°56.9' | 3.15 | данные отсутствуют | данные отсутствуют | данные отсутствуют |
| 27 | 1.1.26 | 1.1.27 | 99°38.2' | 14.58 | данные отсутствуют | данные отсутствуют | данные отсутствуют |
| 28 | 1.1.26 | 1.1.26 | | | данные отсутствуют | 50:19:0040105:132 | адрес отсутствует |
| 29 | 1.1.27 | 1.1.28 | 120°50.2' | 6.18 | данные отсутствуют | данные отсутствуют | данные отсутствуют |
| 30 | 1.1.28 | 1.1.29 | 107°45.8' | 27.76 | данные отсутствуют | данные отсутствуют | данные отсутствуют |
| 31 | 1.1.29 | 1.1.30 | 97°34.1' | 16.02 | данные отсутствуют | данные отсутствуют | данные отсутствуют |
| 32 | 1.1.30 | 1.1.31 | 63°28.3' | 14.22 | данные отсутствуют | 50:19:0000000:25690 | данные отсутствуют |
| 33 | 1.1.31 | 1.1.32 | 31°56.3' | 9.98 | данные отсутствуют | 50:19:0000000:25690 | данные отсутствуют |
| 34 | 1.1.32 | 1.1.33 | 23°57.8' | 41.68 | данные отсутствуют | 50:19:0000000:25690 | данные отсутствуют |
| 35 | 1.1.33 | 1.1.34 | 30°56.4' | 24.68 | данные отсутствуют | 50:19:0000000:25690 | данные отсутствуют |
| 36 | 1.1.34 | 1.1.35 | 31°18.5' | 28.5 | данные отсутствуют | 50:19:0000000:25690 | данные отсутствуют |
| 37 | 1.1.35 | 1.1.36 | 27°16.1' | 39.29 | данные отсутствуют | 50:19:0000000:25690 | данные отсутствуют |
| 38 | 1.1.36 | 1.1.37 | 27°59.7' | 38.35 | данные отсутствуют | 50:19:0000000:25690 | данные отсутствуют |
| 39 | 1.1.37 | 1.1.38 | 39°0.6' | 28.6 | данные отсутствуют | 50:19:0000000:25690 | данные отсутствуют |
| 40 | 1.1.38 | 1.1.39 | 49°45.1' | 18.02 | данные отсутствуют | 50:19:0000000:25690 | данные отсутствуют |
| 41 | 1.1.39 | 1.1.40 | 66°1.1' | 20.84 | данные отсутствуют | 50:19:0000000:25690 | данные отсутствуют |
| 42 | 1.1.40 | 1.1.41 | 76°46.5' | 18.49 | данные отсутствуют | 50:19:0000000:25690 | данные отсутствуют |
| 43 | 1.1.41 | 1.1.42 | 90°0.0' | 34.93 | данные отсутствуют | 50:19:0000000:25690 | данные отсутствуют |
| 44 | 1.1.42 | 1.1.43 | 87°47.6' | 27.52 | данные отсутствуют | 50:19:0000000:25690 | данные отсутствуют |
| 45 | 1.1.43 | 1.1.44 | 90°0.0' | 20.13 | данные отсутствуют | 50:19:0000000:25690 | данные отсутствуют |
| 46 | 1.1.44 | 1.1.45 | 53°54.7' | 14.38 | данные отсутствуют | 50:19:0000000:25690 | данные отсутствуют |
| 47 | 1.1.45 | 1.1.46 | 355°35.5' | 13.79 | данные отсутствуют | 50:19:0000000:25690 | данные отсутствуют |
| 48 | 1.1.46 | 1.1.47 | 330°14.0' | 17.06 | данные отсутствуют | 50:19:0000000:25690 | данные отсутствуют |
| 49 | 1.1.47 | 1.1.48 | 309°50.6' | 24.79 | данные отсутствуют | 50:19:0000000:25690 | данные отсутствуют |
| 50 | 1.1.48 | 1.1.49 | 316°13.3' | 35.18 | данные отсутствуют | 50:19:0000000:25690 | данные отсутствуют |
| 51 | 1.1.49 | 1.1.50 | 330°0.8' | 31.77 | данные отсутствуют | 50:19:0000000:25690 | данные отсутствуют |



ДОКУМЕНТ ПОДПИСАН
ЭЛЕКТРОННОЙ ПОДПИСЬЮ

Сертификат: 00BV056B7401CB38D2B3576ACDC8425108

Владелец: ФЕДЕРАЛЬНАЯ СЛУЖБА ГОСУДАРСТВЕННОЙ

РЕГИСТРАЦИИ, КАДАСТРА И КАРТОГРАФИИ

Действителен: с 27.06.2023 по 19.09.2024

полное наименование должности

инициалы, фамилия

Земельный участок

вид объекта недвижимости

Лист № 3 раздела 3.1

Всего листов раздела 3.1: 9

Всего разделов: 8

Всего листов выписки: 44

03.05.2024г. № КУВИ-001/2024-120934475

Кадастровый номер:

50:19:0040114:239

| 1 | 2 | 3 | 4 | 5 | 6 | 7 | 8 |
|----|--------|--------|-----------|--------|--------------------|------------------------|--------------------|
| 52 | 1.1.50 | 1.1.51 | 344°40.4` | 12.07 | данные отсутствуют | 50:19:0000000:25690 | данные отсутствуют |
| 53 | 1.1.51 | 1.1.52 | 320°55.0` | 23.05 | данные отсутствуют | 50:19:0000000:25690 | данные отсутствуют |
| 54 | 1.1.52 | 1.1.53 | 65°29.6` | 10.58 | данные отсутствуют | 50:19:0000000:25690 | данные отсутствуют |
| 55 | 1.1.53 | 1.1.54 | 345°51.1` | 124.78 | данные отсутствуют | 50:19:0000000:25690 | данные отсутствуют |
| 56 | 1.1.54 | 1.1.55 | 73°32.0` | 54.58 | данные отсутствуют | 50:19:0000000:25690 | данные отсутствуют |
| 57 | 1.1.55 | 1.1.56 | 59°57.7` | 23.25 | данные отсутствуют | 50:19:0000000:25690 | данные отсутствуют |
| 58 | 1.1.56 | 1.1.57 | 30°25.6` | 20.85 | данные отсутствуют | 50:19:0000000:25690 | данные отсутствуют |
| 59 | 1.1.57 | 1.1.58 | 11°21.5` | 16.2 | данные отсутствуют | 50:19:0000000:25690 | данные отсутствуют |
| 60 | 1.1.58 | 1.1.59 | 4°51.0` | 13.25 | данные отсутствуют | 50:19:0000000:23405 | адрес отсутствует |
| 61 | 1.1.59 | 1.1.60 | 91°38.2` | 355.05 | данные отсутствуют | 50:19:0000000:23405 | адрес отсутствует |
| 62 | 1.1.60 | 1.1.61 | 69°41.6` | 21.29 | данные отсутствуют | 50:19:0000000:23405 | адрес отсутствует |
| 63 | 1.1.61 | 1.1.62 | 149°42.7` | 31.47 | данные отсутствуют | данные отсутствуют | данные отсутствуют |
| 64 | 1.1.62 | 1.1.63 | 188°6.5` | 15.03 | данные отсутствуют | данные отсутствуют | данные отсутствуют |
| 65 | 1.1.62 | 1.1.62 | | | данные отсутствуют | 50:19:0000000:24503(3) | данные отсутствуют |
| 66 | 1.1.63 | 1.1.64 | 221°22.0` | 35.38 | данные отсутствуют | данные отсутствуют | данные отсутствуют |
| 67 | 1.1.64 | 1.1.65 | 152°45.4` | 81.24 | данные отсутствуют | 50:19:0000000:24503(3) | данные отсутствуют |
| 68 | 1.1.65 | 1.1.66 | 146°18.6` | 15.32 | данные отсутствуют | 50:19:0000000:24503(3) | данные отсутствуют |
| 69 | 1.1.66 | 1.1.67 | 216°51.8` | 15.94 | данные отсутствуют | 50:19:0000000:24503(3) | данные отсутствуют |
| 70 | 1.1.67 | 1.1.68 | 240°31.9` | 28.07 | данные отсутствуют | 50:19:0000000:24503(3) | данные отсутствуют |
| 71 | 1.1.68 | 1.1.69 | 243°27.2` | 28.51 | данные отсутствуют | 50:19:0000000:24503(3) | данные отсутствуют |
| 72 | 1.1.69 | 1.1.70 | 222°58.3` | 21.77 | данные отсутствуют | 50:19:0000000:24503(3) | данные отсутствуют |
| 73 | 1.1.70 | 1.1.71 | 252°15.6` | 27.9 | данные отсутствуют | 50:19:0000000:24503(3) | данные отсутствуют |
| 74 | 1.1.71 | 1.1.72 | 256°51.6` | 32.73 | данные отсутствуют | 50:19:0000000:24503(3) | данные отсутствуют |
| 75 | 1.1.72 | 1.1.73 | 206°33.9` | 9.5 | данные отсутствуют | 50:19:0000000:24503(3) | данные отсутствуют |
| 76 | 1.1.73 | 1.1.74 | 180°0.0` | 23.36 | данные отсутствуют | 50:19:0000000:24503(3) | данные отсутствуют |
| 77 | 1.1.74 | 1.1.75 | 165°38.9` | 47.16 | данные отсутствуют | 50:19:0000000:24503(3) | данные отсутствуют |
| 78 | 1.1.75 | 1.1.76 | 165°58.0` | 65.69 | данные отсутствуют | 50:19:0000000:24503(3) | данные отсутствуют |
| 79 | 1.1.76 | 1.1.77 | 147°58.0` | 20.04 | данные отсутствуют | 50:19:0000000:24503(3) | данные отсутствуют |
| 80 | 1.1.77 | 1.1.78 | 128°8.9` | 18.91 | данные отсутствуют | 50:19:0000000:24503(3) | данные отсутствуют |



ДОКУМЕНТ ПОДПИСАН
ЭЛЕКТРОННОЙ ПОДПИСЬЮ

Сертификат: 00BV056B7401CB38D2B3576ACDC8425108

Владелец: ФЕДЕРАЛЬНАЯ СЛУЖБА ГОСУДАРСТВЕННОЙ

РЕГИСТРАЦИИ, КАДАСТРА И КАРТОГРАФИИ

Действителен: с 27.06.2023 по 19.09.2024

полное наименование должности

инициалы, фамилия

Земельный участок

вид объекта недвижимости

Лист № 4 раздела 3.1

Всего листов раздела 3.1: 9

Всего разделов: 8

Всего листов выписки: 44

03.05.2024г. № КУВИ-001/2024-120934475

Кадастровый номер:

50:19:0040114:239

| 1 | 2 | 3 | 4 | 5 | 6 | 7 | 8 |
|-----|---------|---------|-----------|-------|--------------------|------------------------|--------------------|
| 81 | 1.1.78 | 1.1.79 | 105°16.8` | 36.31 | данные отсутствуют | 50:19:0000000:24503(3) | данные отсутствуют |
| 82 | 1.1.79 | 1.1.80 | 117°37.4` | 25.19 | данные отсутствуют | 50:19:0000000:24503(3) | данные отсутствуют |
| 83 | 1.1.80 | 1.1.81 | 135°1.5` | 16.53 | данные отсутствуют | 50:19:0000000:24503(3) | данные отсутствуют |
| 84 | 1.1.81 | 1.1.82 | 171°13.6` | 13.96 | данные отсутствуют | 50:19:0000000:24503(3) | данные отсутствуют |
| 85 | 1.1.82 | 1.1.83 | 195°57.0` | 15.47 | данные отсутствуют | 50:19:0000000:24503(3) | данные отсутствуют |
| 86 | 1.1.83 | 1.1.84 | 0°0.0` | 2.12 | данные отсутствуют | 50:19:0000000:24503(3) | данные отсутствуют |
| 87 | 1.1.84 | 1.1.85 | 198°51.8` | 46.02 | данные отсутствуют | данные отсутствуют | данные отсутствуют |
| 88 | 1.1.85 | 1.1.86 | 206°29.2` | 49.24 | данные отсутствуют | данные отсутствуют | данные отсутствуют |
| 89 | 1.1.86 | 1.1.87 | 212°40.5` | 49.16 | данные отсутствуют | данные отсутствуют | данные отсутствуют |
| 90 | 1.1.87 | 1.1.88 | 205°58.5` | 46.01 | данные отсутствуют | данные отсутствуют | данные отсутствуют |
| 91 | 1.1.88 | 1.1.89 | 216°50.9` | 37.1 | данные отсутствуют | данные отсутствуют | данные отсутствуют |
| 92 | 1.1.89 | 1.1.90 | 196°57.4` | 25.51 | данные отсутствуют | данные отсутствуют | данные отсутствуют |
| 93 | 1.1.90 | 1.1.91 | 189°10.4` | 33.31 | данные отсутствуют | данные отсутствуют | данные отсутствуют |
| 94 | 1.1.91 | 1.1.92 | 211°34.6` | 16.17 | данные отсутствуют | данные отсутствуют | данные отсутствуют |
| 95 | 1.1.92 | 1.1.93 | 212°37.5` | 31.48 | данные отсутствуют | данные отсутствуют | данные отсутствуют |
| 96 | 1.1.93 | 1.1.94 | 211°23.0` | 50.94 | данные отсутствуют | данные отсутствуют | данные отсутствуют |
| 97 | 1.1.94 | 1.1.95 | 206°30.3` | 8.54 | данные отсутствуют | 50:19:0000000:24503(3) | данные отсутствуют |
| 98 | 1.1.95 | 1.1.96 | 172°53.5` | 30.79 | данные отсутствуют | 50:19:0000000:24503(3) | данные отсутствуют |
| 99 | 1.1.96 | 1.1.97 | 161°31.7` | 20.11 | данные отсутствуют | 50:19:0000000:24503(3) | данные отсутствуют |
| 100 | 1.1.97 | 1.1.98 | 170°30.7` | 32.27 | данные отсутствуют | 50:19:0000000:24503(3) | данные отсутствуют |
| 101 | 1.1.98 | 1.1.99 | 152°8.5` | 20.39 | данные отсутствуют | данные отсутствуют | данные отсутствуют |
| 102 | 1.1.99 | 1.1.100 | 73°16.7` | 48 | данные отсутствуют | 50:19:0000000:325 | данные отсутствуют |
| 103 | 1.1.100 | 1.1.101 | 216°53.5` | 66.58 | данные отсутствуют | 50:19:0000000:325 | данные отсутствуют |
| 104 | 1.1.101 | 1.1.102 | 213°54.2` | 7.46 | данные отсутствуют | 50:19:0000000:325 | данные отсутствуют |
| 105 | 1.1.102 | 1.1.103 | 298°2.0` | 17.98 | данные отсутствуют | 50:19:0000000:325 | данные отсутствуют |
| 106 | 1.1.103 | 1.1.104 | 284°46.3` | 20.79 | данные отсутствуют | данные отсутствуют | данные отсутствуют |
| 107 | 1.1.104 | 1.1.105 | 221°59.0` | 14.25 | данные отсутствуют | данные отсутствуют | данные отсутствуют |
| 108 | 1.1.105 | 1.1.106 | 224°58.9` | 22.45 | данные отсутствуют | данные отсутствуют | данные отсутствуют |
| 109 | 1.1.106 | 1.1.107 | 230°33.2` | 23.31 | данные отсутствуют | данные отсутствуют | данные отсутствуют |



ДОКУМЕНТ ПОДПИСАН
ЭЛЕКТРОННОЙ ПОДПИСЬЮ

Сертификат: 00BV056B7401CB38D2B3576ACDC8425108

Владелец: ФЕДЕРАЛЬНАЯ СЛУЖБА ГОСУДАРСТВЕННОЙ

РЕГИСТРАЦИИ, КАДАСТРА И КАРТОГРАФИИ

Действителен: с 27.06.2023 по 19.09.2024

полное наименование должности

инициалы, фамилия

Земельный участок

вид объекта недвижимости

Лист № 5 раздела 3.1

Всего листов раздела 3.1: 9

Всего разделов: 8

Всего листов выписки: 44

03.05.2024г. № КУВИ-001/2024-120934475

Кадастровый номер:

50:19:0040114:239

| 1 | 2 | 3 | 4 | 5 | 6 | 7 | 8 |
|-----|---------|---------|-----------|-------|--------------------|-------------------------|--------------------|
| 110 | 1.1.107 | 1.1.108 | 240°15.1' | 17.07 | данные отсутствуют | данные отсутствуют | данные отсутствуют |
| 111 | 1.1.108 | 1.1.109 | 253°20.2' | 11.05 | данные отсутствуют | данные отсутствуют | данные отсутствуют |
| 112 | 1.1.109 | 1.1.110 | 289°41.5' | 15.73 | данные отсутствуют | данные отсутствуют | данные отсутствуют |
| 113 | 1.1.110 | 1.1.111 | 300°14.9' | 14.69 | данные отсутствуют | данные отсутствуют | данные отсутствуют |
| 114 | 1.1.110 | 1.1.110 | | | данные отсутствуют | 50:19:0000000:24503(12) | данные отсутствуют |
| 115 | 1.1.111 | 1.1.112 | 285°12.5' | 12.08 | данные отсутствуют | данные отсутствуют | данные отсутствуют |
| 116 | 1.1.112 | 1.1.113 | 256°0.7' | 8.69 | данные отсутствуют | 50:19:0000000:24503(12) | данные отсутствуют |
| 117 | 1.1.113 | 1.1.114 | 270°0.0' | 18 | данные отсутствуют | 50:19:0000000:24503(12) | данные отсутствуют |
| 118 | 1.1.114 | 1.1.115 | 298°35.4' | 17.97 | данные отсутствуют | данные отсутствуют | данные отсутствуют |
| 119 | 1.1.115 | 1.1.116 | 230°54.8' | 6.93 | данные отсутствуют | данные отсутствуют | данные отсутствуют |
| 120 | 1.1.116 | 1.1.117 | 223°27.8' | 27.71 | данные отсутствуют | данные отсутствуют | данные отсутствуют |
| 121 | 1.1.117 | 1.1.118 | 221°38.7' | 25.49 | данные отсутствуют | 50:19:0000000:24503(12) | данные отсутствуют |
| 122 | 1.1.118 | 1.1.119 | 195°53.6' | 15.41 | данные отсутствуют | 50:19:0000000:24503(12) | данные отсутствуют |
| 123 | 1.1.119 | 1.1.120 | 178°15.7' | 34.95 | данные отсутствуют | 50:19:0000000:24503(12) | данные отсутствуют |
| 124 | 1.1.120 | 1.1.121 | 188°8.8' | 14.96 | данные отсутствуют | 50:19:0000000:24503(12) | данные отсутствуют |
| 125 | 1.1.121 | 1.1.122 | 212°28.9' | 13.8 | данные отсутствуют | 50:19:0000000:24503(12) | данные отсутствуют |
| 126 | 1.1.122 | 1.1.123 | 225°1.5' | 16.47 | данные отсутствуют | 50:19:0000000:24503(12) | данные отсутствуют |
| 127 | 1.1.123 | 1.1.124 | 245°59.9' | 10.4 | данные отсутствуют | 50:19:0000000:24503(12) | данные отсутствуют |
| 128 | 1.1.124 | 1.1.125 | 254°3.9' | 15.44 | данные отсутствуют | 50:19:0000000:24503(12) | данные отсутствуют |
| 129 | 1.1.125 | 1.1.126 | 259°22.6' | 17.19 | данные отсутствуют | 50:19:0000000:24503(12) | данные отсутствуют |
| 130 | 1.1.126 | 1.1.127 | 229°25.6' | 19.51 | данные отсутствуют | 50:19:0000000:24503(12) | данные отсутствуют |
| 131 | 1.1.127 | 1.1.128 | 226°6.2' | 39.68 | данные отсутствуют | данные отсутствуют | данные отсутствуют |
| 132 | 1.1.128 | 1.1.129 | 218°16.7' | 25.62 | данные отсутствуют | данные отсутствуют | данные отсутствуют |
| 133 | 1.1.129 | 1.1.130 | 211°35.8' | 16.17 | данные отсутствуют | данные отсутствуют | данные отсутствуют |
| 134 | 1.1.130 | 1.1.131 | 266°26.8' | 16.94 | данные отсутствуют | данные отсутствуют | данные отсутствуют |
| 135 | 1.1.131 | 1.1.132 | 246°15.8' | 28.92 | данные отсутствуют | данные отсутствуют | данные отсутствуют |
| 136 | 1.1.132 | 1.1.133 | 234°27.4' | 54.62 | данные отсутствуют | данные отсутствуют | данные отсутствуют |
| 137 | 1.1.133 | 1.1.134 | 244°53.6' | 37.4 | данные отсутствуют | данные отсутствуют | данные отсутствуют |
| 138 | 1.1.134 | 1.1.135 | 243°25.9' | 58.67 | данные отсутствуют | данные отсутствуют | данные отсутствуют |



ДОКУМЕНТ ПОДПИСАН
ЭЛЕКТРОННОЙ ПОДПИСЬЮ

Сертификат: 00BV056B7401CB38D2B3576ACDC8425108

Владелец: ФЕДЕРАЛЬНАЯ СЛУЖБА ГОСУДАРСТВЕННОЙ

РЕГИСТРАЦИИ, КАДАСТРА И КАРТОГРАФИИ

Действителен: с 27.06.2023 по 19.09.2024

полное наименование должности

инициалы, фамилия

Земельный участок

вид объекта недвижимости

Лист № 6 раздела 3.1

Всего листов раздела 3.1: 9

Всего разделов: 8

Всего листов выписки: 44

03.05.2024г. № КУВИ-001/2024-120934475

Кадастровый номер:

50:19:0040114:239

| 1 | 2 | 3 | 4 | 5 | 6 | 7 | 8 |
|-----|---------|---------|-----------|-------|--------------------|------------------------|---|
| 139 | 1.1.135 | 1.1.136 | 162°45.1' | 23.51 | данные отсутствуют | данные отсутствуют | данные отсутствуют |
| 140 | 1.1.136 | 1.1.137 | 176°48.9' | 19.08 | данные отсутствуют | данные отсутствуют | данные отсутствуют |
| 141 | 1.1.137 | 1.1.138 | 169°14.5' | 22.61 | данные отсутствуют | данные отсутствуют | данные отсутствуют |
| 142 | 1.1.138 | 1.1.139 | 184°3.7' | 14.97 | данные отсутствуют | данные отсутствуют | данные отсутствуют |
| 143 | 1.1.139 | 1.1.140 | 274°59.4' | 54.15 | данные отсутствуют | данные отсутствуют | данные отсутствуют |
| 144 | 1.1.140 | 1.1.141 | 188°7.5' | 115.4 | данные отсутствуют | данные отсутствуют | данные отсутствуют |
| 145 | 1.1.141 | 1.1.142 | 187°55.8' | 2.03 | данные отсутствуют | 50:19:0040434:61 | ycbush@gmail.com, обл.Московская, Одинцовский р-н, пос.Горки-10, д.9, кв.45 |
| 146 | 1.1.142 | 1.1.143 | 99°17.3' | 53.96 | данные отсутствуют | данные отсутствуют | данные отсутствуют |
| 147 | 1.1.143 | 1.1.144 | 178°5.2' | 15.88 | данные отсутствуют | 50:19:0000000:24472(4) | данные отсутствуют |
| 148 | 1.1.144 | 1.1.145 | 187°8.3' | 14.89 | данные отсутствуют | 50:19:0000000:24472(4) | данные отсутствуют |
| 149 | 1.1.145 | 1.1.146 | 181°44.9' | 20.32 | данные отсутствуют | 50:19:0000000:24472(4) | данные отсутствуют |
| 150 | 1.1.146 | 1.1.147 | 198°25.0' | 29.18 | данные отсутствуют | 50:19:0000000:24472(4) | данные отсутствуют |
| 151 | 1.1.147 | 1.1.148 | 203°10.3' | 14.05 | данные отсутствуют | 50:19:0000000:24472(4) | данные отсутствуют |
| 152 | 1.1.148 | 1.1.149 | 210°28.2' | 12.15 | данные отсутствуют | 50:19:0000000:24472(4) | данные отсутствуют |
| 153 | 1.1.149 | 1.1.150 | 192°13.3' | 23.29 | данные отсутствуют | 50:19:0000000:24472(4) | данные отсутствуют |
| 154 | 1.1.150 | 1.1.151 | 192°31.1' | 34.05 | данные отсутствуют | 50:19:0000000:24472(4) | данные отсутствуют |
| 155 | 1.1.151 | 1.1.152 | 181°13.7' | 28.93 | данные отсутствуют | 50:19:0000000:24472(4) | данные отсутствуют |
| 156 | 1.1.152 | 1.1.153 | 169°33.7' | 16.89 | данные отсутствуют | 50:19:0000000:24472(4) | данные отсутствуют |
| 157 | 1.1.153 | 1.1.154 | 171°10.3' | 19.94 | данные отсутствуют | 50:19:0000000:24472(4) | данные отсутствуют |
| 158 | 1.1.154 | 1.1.155 | 177°58.7' | 17.86 | данные отсутствуют | 50:19:0000000:24472(4) | данные отсутствуют |
| 159 | 1.1.155 | 1.1.156 | 182°46.1' | 25.26 | данные отсутствуют | 50:19:0000000:24472(4) | данные отсутствуют |
| 160 | 1.1.156 | 1.1.157 | 182°2.5' | 35.1 | данные отсутствуют | 50:19:0000000:24472(4) | данные отсутствуют |
| 161 | 1.1.157 | 1.1.158 | 171°32.5' | 16.79 | данные отсутствуют | 50:19:0000000:24472(4) | данные отсутствуют |
| 162 | 1.1.158 | 1.1.159 | 165°57.6' | 35.53 | данные отсутствуют | 50:19:0000000:24472(4) | данные отсутствуют |
| 163 | 1.1.159 | 1.1.160 | 164°37.1' | 32.54 | данные отсутствуют | 50:19:0000000:24472(4) | данные отсутствуют |
| 164 | 1.1.160 | 1.1.161 | 169°42.4' | 34.41 | данные отсутствуют | 50:19:0000000:24472(4) | данные отсутствуют |
| 165 | 1.1.161 | 1.1.162 | 171°54.7' | 21.75 | данные отсутствуют | 50:19:0000000:24472(4) | данные отсутствуют |
| 166 | 1.1.162 | 1.1.163 | 169°19.3' | 19.59 | данные отсутствуют | 50:19:0000000:24472(4) | данные отсутствуют |
| 167 | 1.1.163 | 1.1.164 | 90°0.0' | 8.78 | данные отсутствуют | 50:19:0000000:24472(4) | данные отсутствуют |



ДОКУМЕНТ ПОДПИСАН
ЭЛЕКТРОННОЙ ПОДПИСЬЮ

Сертификат: 00BV056B7401CB38D2B3576ACDC8425108

Владелец: ФЕДЕРАЛЬНАЯ СЛУЖБА ГОСУДАРСТВЕННОЙ

РЕГИСТРАЦИИ, КАДАСТРА И КАРТОГРАФИИ

Действителен: с 27.06.2023 по 19.09.2024

полное наименование должности

инициалы, фамилия

Земельный участок

вид объекта недвижимости

Лист № 7 раздела 3.1

Всего листов раздела 3.1: 9

Всего разделов: 8

Всего листов выписки: 44

03.05.2024г. № КУВИ-001/2024-120934475

Кадастровый номер:

50:19:0040114:239

| 1 | 2 | 3 | 4 | 5 | 6 | 7 | 8 |
|-----|---------|---------|-----------|-------|--------------------|------------------------|--------------------|
| 168 | 1.1.164 | 1.1.165 | 91°51.2' | 27.2 | данные отсутствуют | 50:19:0000000:24472(4) | данные отсутствуют |
| 169 | 1.1.165 | 1.1.166 | 104°1.4' | 21.71 | данные отсутствуют | данные отсутствуют | данные отсутствуют |
| 170 | 1.1.166 | 1.1.167 | 134°58.9' | 22.35 | данные отсутствуют | данные отсутствуют | данные отсутствуют |
| 171 | 1.1.167 | 1.1.168 | 143°29.9' | 29.47 | данные отсутствуют | 50:19:0000000:24472(4) | данные отсутствуют |
| 172 | 1.1.168 | 1.1.169 | 151°33.1' | 23.95 | данные отсутствуют | 50:19:0000000:24472(4) | данные отсутствуют |
| 173 | 1.1.169 | 1.1.170 | 126°13.1' | 16.35 | данные отсутствуют | данные отсутствуют | данные отсутствуют |
| 174 | 1.1.170 | 1.1.171 | 104°1.6' | 28.92 | данные отсутствуют | данные отсутствуют | данные отсутствуют |
| 175 | 1.1.171 | 1.1.172 | 111°20.7' | 21.68 | данные отсутствуют | 50:19:0000000:24472(4) | данные отсутствуют |
| 176 | 1.1.172 | 1.1.173 | 126°53.3' | 17.54 | данные отсутствуют | данные отсутствуют | данные отсутствуют |
| 177 | 1.1.173 | 1.1.174 | 97°38.6' | 13.31 | данные отсутствуют | данные отсутствуют | данные отсутствуют |
| 178 | 1.1.174 | 1.1.175 | 101°47.5' | 21.48 | данные отсутствуют | данные отсутствуют | данные отсутствуют |
| 179 | 1.1.174 | 1.1.174 | | | данные отсутствуют | 50:19:0000000:24472(4) | данные отсутствуют |
| 180 | 1.1.175 | 1.1.176 | 111°31.4' | 35.87 | данные отсутствуют | данные отсутствуют | данные отсутствуют |
| 181 | 1.1.176 | 1.1.177 | 122°28.6' | 34.3 | данные отсутствуют | данные отсутствуют | данные отсутствуют |
| 182 | 1.1.177 | 1.1.178 | 127°43.7' | 34.42 | данные отсутствуют | 50:19:0000000:24472(6) | данные отсутствуют |
| 183 | 1.1.178 | 1.1.179 | 131°38.2' | 31.7 | данные отсутствуют | 50:19:0000000:24472(6) | данные отсутствуют |
| 184 | 1.1.179 | 1.1.180 | 126°18.1' | 16.32 | данные отсутствуют | 50:19:0000000:24472(6) | данные отсутствуют |
| 185 | 1.1.180 | 1.1.181 | 139°39.2' | 61.01 | данные отсутствуют | 50:19:0000000:24472(6) | данные отсутствуют |
| 186 | 1.1.181 | 1.1.182 | 145°57.2' | 39.19 | данные отсутствуют | 50:19:0000000:24472(6) | данные отсутствуют |
| 187 | 1.1.182 | 1.1.183 | 164°37.3' | 26.4 | данные отсутствуют | 50:19:0000000:24472(6) | данные отсутствуют |
| 188 | 1.1.183 | 1.1.184 | 185°1.1' | 29.95 | данные отсутствуют | 50:19:0000000:24472(6) | данные отсутствуют |
| 189 | 1.1.184 | 1.1.185 | 190°0.0' | 32.77 | данные отсутствуют | 50:19:0000000:24472(6) | данные отсутствуют |
| 190 | 1.1.185 | 1.1.186 | 190°5.2' | 12.68 | данные отсутствуют | 50:19:0000000:24472(6) | данные отсутствуют |
| 191 | 1.1.186 | 1.1.187 | 181°14.9' | 20.19 | данные отсутствуют | 50:19:0000000:24472(6) | данные отсутствуют |
| 192 | 1.1.187 | 1.1.188 | 205°24.8' | 39.82 | данные отсутствуют | данные отсутствуют | данные отсутствуют |
| 193 | 1.1.188 | 1.1.189 | 214°53.5' | 35.3 | данные отсутствуют | данные отсутствуют | данные отсутствуют |
| 194 | 1.1.189 | 1.1.190 | 216°0.9' | 59.68 | данные отсутствуют | данные отсутствуют | данные отсутствуют |
| 195 | 1.1.190 | 1.1.191 | 221°59.5' | 94.45 | данные отсутствуют | данные отсутствуют | данные отсутствуют |
| 196 | 1.1.191 | 1.1.192 | 226°7.2' | 63.31 | данные отсутствуют | данные отсутствуют | данные отсутствуют |



ДОКУМЕНТ ПОДПИСАН
ЭЛЕКТРОННОЙ ПОДПИСЬЮ

Сертификат: 00BV056B7401CB38D2B3576ACDC8425108

Владелец: ФЕДЕРАЛЬНАЯ СЛУЖБА ГОСУДАРСТВЕННОЙ

РЕГИСТРАЦИИ, КАДАСТРА И КАРТОГРАФИИ

Действителен: с 27.06.2023 по 19.09.2024

полное наименование должности

инициалы, фамилия

Земельный участок

вид объекта недвижимости

Лист № 8 раздела 3.1

Всего листов раздела 3.1: 9

Всего разделов: 8

Всего листов выписки: 44

03.05.2024г. № КУВИ-001/2024-120934475

Кадастровый номер:

50:19:0040114:239

| 1 | 2 | 3 | 4 | 5 | 6 | 7 | 8 |
|-----|---------|---------|-----------|--------|--------------------|------------------------|--------------------|
| 197 | 1.1.192 | 1.1.193 | 233°8.4' | 35.11 | данные отсутствуют | данные отсутствуют | данные отсутствуют |
| 198 | 1.1.193 | 1.1.194 | 246°47.6' | 26.72 | данные отсутствуют | данные отсутствуют | данные отсутствуют |
| 199 | 1.1.194 | 1.1.195 | 264°0.8' | 16.78 | данные отсутствуют | данные отсутствуют | данные отсутствуют |
| 200 | 1.1.195 | 1.1.196 | 274°13.5' | 23.75 | данные отсутствуют | данные отсутствуют | данные отсутствуют |
| 201 | 1.1.196 | 1.1.197 | 276°20.4' | 31.78 | данные отсутствуют | данные отсутствуют | данные отсутствуют |
| 202 | 1.1.197 | 1.1.198 | 276°59.2' | 43.32 | данные отсутствуют | данные отсутствуют | данные отсутствуют |
| 203 | 1.1.198 | 1.1.199 | 280°58.1' | 27.7 | данные отсутствуют | данные отсутствуют | данные отсутствуют |
| 204 | 1.1.199 | 1.1.200 | 302°58.5' | 12.66 | данные отсутствуют | данные отсутствуют | данные отсутствуют |
| 205 | 1.1.200 | 1.1.201 | 302°49.0' | 5.09 | данные отсутствуют | данные отсутствуют | данные отсутствуют |
| 206 | 1.1.201 | 1.1.202 | 308°57.5' | 23.71 | данные отсутствуют | данные отсутствуют | данные отсутствуют |
| 207 | 1.1.202 | 1.1.203 | 325°49.4' | 29.71 | данные отсутствуют | данные отсутствуют | данные отсутствуют |
| 208 | 1.1.203 | 1.1.204 | 330°48.5' | 34.16 | данные отсутствуют | данные отсутствуют | данные отсутствуют |
| 209 | 1.1.204 | 1.1.205 | 314°12.0' | 44.06 | данные отсутствуют | данные отсутствуют | данные отсутствуют |
| 210 | 1.1.205 | 1.1.206 | 319°43.9' | 14.4 | данные отсутствуют | данные отсутствуют | данные отсутствуют |
| 211 | 1.1.206 | 1.1.207 | 324°31.7' | 92.57 | данные отсутствуют | данные отсутствуют | данные отсутствуют |
| 212 | 1.1.207 | 1.1.208 | 318°1.7' | 182.33 | данные отсутствуют | данные отсутствуют | данные отсутствуют |
| 213 | 1.1.208 | 1.1.209 | 307°37.5' | 16.69 | данные отсутствуют | данные отсутствуют | данные отсутствуют |
| 214 | 1.1.209 | 1.1.210 | 307°37.0' | 31.91 | данные отсутствуют | данные отсутствуют | данные отсутствуют |
| 215 | 1.1.210 | 1.1.1 | 291°36.7' | 32.47 | данные отсутствуют | данные отсутствуют | данные отсутствуют |
| 216 | 1.2.211 | 1.2.212 | 180°0.0' | 2.13 | данные отсутствуют | данные отсутствуют | данные отсутствуют |
| 217 | 1.2.212 | 1.2.213 | 171°51.5' | 7.49 | данные отсутствуют | данные отсутствуют | данные отсутствуют |
| 218 | 1.2.213 | 1.2.214 | 129°44.6' | 8.26 | данные отсутствуют | данные отсутствуют | данные отсутствуют |
| 219 | 1.2.214 | 1.2.215 | 99°29.5' | 6.43 | данные отсутствуют | 50:19:0000000:23613(5) | адрес отсутствует |
| 220 | 1.2.215 | 1.2.216 | 33°53.9' | 3.82 | данные отсутствуют | 50:19:0000000:23613(5) | адрес отсутствует |
| 221 | 1.2.216 | 1.2.217 | 347°24.1' | 9.77 | данные отсутствуют | 50:19:0000000:23613(5) | адрес отсутствует |
| 222 | 1.2.217 | 1.2.218 | 286°45.5' | 11.03 | данные отсутствуют | 50:19:0000000:23613(5) | адрес отсутствует |
| 223 | 1.2.218 | 1.2.211 | 270°0.0' | 3.19 | данные отсутствуют | данные отсутствуют | данные отсутствуют |
| 224 | 1.3.219 | 1.3.220 | 130°36.6' | 48.78 | данные отсутствуют | данные отсутствуют | данные отсутствуют |
| 225 | 1.3.220 | 1.3.221 | 40°49.3' | 61.53 | данные отсутствуют | данные отсутствуют | данные отсутствуют |



ДОКУМЕНТ ПОДПИСАН
ЭЛЕКТРОННОЙ ПОДПИСЬЮ

Сертификат: 00BV056B7401CB38D2B3576ACDC8425108

Владелец: ФЕДЕРАЛЬНАЯ СЛУЖБА ГОСУДАРСТВЕННОЙ

РЕГИСТРАЦИИ, КАДАСТРА И КАРТОГРАФИИ

Действителен: с 27.06.2023 по 19.09.2024

полное наименование должности

инициалы, фамилия

Земельный участок
вид объекта недвижимости

Лист № 9 раздела 3.1

Всего листов раздела 3.1: 9

Всего разделов: 8

Всего листов выписки: 44

03.05.2024г. № КУВИ-001/2024-120934475

Кадастровый номер:

50:19:0040114:239

| 1 | 2 | 3 | 4 | 5 | 6 | 7 | 8 |
|-----|---------|---------|-----------|--------|--------------------|--------------------|--------------------|
| 226 | 1.3.221 | 1.3.222 | 311°26.0' | 47.98 | данные отсутствуют | данные отсутствуют | данные отсутствуют |
| 227 | 1.3.222 | 1.3.219 | 221°33.6' | 62.22 | данные отсутствуют | данные отсутствуют | данные отсутствуют |
| 228 | 1.4.223 | 1.4.224 | 344°11.7' | 4.48 | данные отсутствуют | данные отсутствуют | данные отсутствуют |
| 229 | 1.4.224 | 1.4.225 | 329°8.8' | 3.59 | данные отсутствуют | данные отсутствуют | данные отсутствуют |
| 230 | 1.4.225 | 1.4.226 | 314°54.9' | 9.57 | данные отсутствуют | данные отсутствуют | данные отсутствуют |
| 231 | 1.4.226 | 1.4.227 | 299°5.6' | 12.67 | данные отсутствуют | данные отсутствуют | данные отсутствуют |
| 232 | 1.4.227 | 1.4.228 | 283°10.2' | 10.75 | данные отсутствуют | данные отсутствуют | данные отсутствуют |
| 233 | 1.4.228 | 1.4.229 | 276°3.6' | 11.75 | данные отсутствуют | данные отсутствуют | данные отсутствуют |
| 234 | 1.4.229 | 1.4.230 | 265°57.4' | 8.65 | данные отсутствуют | данные отсутствуют | данные отсутствуют |
| 235 | 1.4.230 | 1.4.231 | 243°16.8' | 8.25 | данные отсутствуют | данные отсутствуют | данные отсутствуют |
| 236 | 1.4.231 | 1.4.232 | 209°52.4' | 9.92 | данные отсутствуют | данные отсутствуют | данные отсутствуют |
| 237 | 1.4.232 | 1.4.233 | 186°56.5' | 117.18 | данные отсутствуют | данные отсутствуют | данные отсутствуют |
| 238 | 1.4.233 | 1.4.234 | 154°55.1' | 10.19 | данные отсутствуют | данные отсутствуют | данные отсутствуют |
| 239 | 1.4.234 | 1.4.235 | 130°58.7' | 12.2 | данные отсутствуют | данные отсутствуют | данные отсутствуют |
| 240 | 1.4.235 | 1.4.236 | 98°52.6' | 19.96 | данные отсутствуют | данные отсутствуют | данные отсутствуют |
| 241 | 1.4.236 | 1.4.237 | 87°26.8' | 14.14 | данные отсутствуют | данные отсутствуют | данные отсутствуют |
| 242 | 1.4.237 | 1.4.238 | 71°40.9' | 7.8 | данные отсутствуют | данные отсутствуют | данные отсутствуют |
| 243 | 1.4.238 | 1.4.239 | 55°1.2' | 7.52 | данные отсутствуют | данные отсутствуют | данные отсутствуют |
| 244 | 1.4.239 | 1.4.240 | 30°55.4' | 7.18 | данные отсутствуют | данные отсутствуют | данные отсутствуют |
| 245 | 1.4.240 | 1.4.223 | 6°53.3' | 112.81 | данные отсутствуют | данные отсутствуют | данные отсутствуют |



ДОКУМЕНТ ПОДПИСАН
ЭЛЕКТРОННОЙ ПОДПИСЬЮ

Сертификат: 00BV056B7401CB38D2B3576ACDC8425108

Владелец: ФЕДЕРАЛЬНАЯ СЛУЖБА ГОСУДАРСТВЕННОЙ

РЕГИСТРАЦИИ, КАДАСТРА И КАРТОГРАФИИ

Действителен: с 27.06.2023 по 19.09.2024

полное наименование должности

инициалы, фамилия

Выписка из Единого государственного реестра недвижимости об объекте недвижимости

Описание местоположения земельного участка

| | | | |
|--|-----------------------------|-------------------|--------------------------|
| Земельный участок | | | |
| вид объекта недвижимости | | | |
| Лист № 1 раздела 3.2 | Всего листов раздела 3.2: 9 | Всего разделов: 8 | Всего листов выписки: 44 |
| 03.05.2024г. № КУВИ-001/2024-120934475 | | | |
| Кадастровый номер: | | 50:19:0040114:239 | |

| Сведения о характерных точках границы земельного участка | | | | |
|--|---------------|------------|-----------------------------------|---|
| Система координат МСК-50, зона 1 | | | | |
| Номер точки | Координаты, м | | Описание закрепления на местности | Средняя квадратичная погрешность определения координат характерных точек границ земельного участка, м |
| | X | Y | | |
| 1 | 2 | 3 | 4 | 5 |
| 1 | 467032.63 | 1285536.59 | Закрепление отсутствует | 0.1 |
| 2 | 467214.69 | 1285587.19 | Закрепление отсутствует | 0.1 |
| 3 | 467328.44 | 1285618.81 | Закрепление отсутствует | 0.1 |
| 4 | 467523.38 | 1285636.72 | Закрепление отсутствует | 0.1 |
| 5 | 467765.94 | 1285658.97 | Закрепление отсутствует | 0.1 |
| 6 | 467893.77 | 1285668.28 | Закрепление отсутствует | 0.1 |
| 7 | 467909.28 | 1285665.81 | Закрепление отсутствует | 0.1 |
| 8 | 467927.59 | 1285662.91 | Закрепление отсутствует | 0.1 |
| 9 | 467987.69 | 1285652.78 | Закрепление отсутствует | 0.1 |
| 10 | 468288.53 | 1285602.03 | Закрепление отсутствует | 0.1 |
| 11 | 468413.06 | 1285579.94 | Закрепление отсутствует | 0.1 |
| 12 | 468447.44 | 1285574.19 | Закрепление отсутствует | 0.1 |
| 13 | 468482.25 | 1285577.25 | Закрепление отсутствует | 0.1 |
| 14 | 468488.45 | 1285577.78 | Закрепление отсутствует | 0.1 |
| 15 | 468494.52 | 1285578.31 | Закрепление отсутствует | 0.1 |
| 16 | 468529.52 | 1285591.88 | Закрепление отсутствует | 0.1 |
| 17 | 468533.86 | 1285594.91 | Закрепление отсутствует | 0.1 |
| 18 | 468550.2 | 1285616.16 | Закрепление отсутствует | 0.1 |
| 19 | 468560.08 | 1285636.31 | Закрепление отсутствует | 0.1 |
| 20 | 468610.66 | 1285745.31 | Закрепление отсутствует | 0.1 |
| 21 | 468658.88 | 1285850.16 | Закрепление отсутствует | 0.1 |
| 22 | 468667.05 | 1285857.41 | Закрепление отсутствует | 0.1 |

| | |
|---|-------------------|
|  ДОКУМЕНТ ПОДПИСАН ЭЛЕКТРОННОЙ ПОДПИСЬЮ Сертификат: 00ВВ056В7401СВ38D2В3576АСDС8425108 Владелец: ФЕДЕРАЛЬНАЯ СЛУЖБА ГОСУДАРСТВЕННОЙ РЕГИСТРАЦИИ, КАДАСТРА И КАРТОГРАФИИ Действителен: с 27.06.2023 по 19.09.2024 | инициалы, фамилия |
| полное наименование должности | |

Земельный участок

вид объекта недвижимости

Лист № 2 раздела 3.2

Всего листов раздела 3.2: 9

Всего разделов: 8

Всего листов выписки: 44

03.05.2024г. № КУВИ-001/2024-120934475

Кадастровый номер:

50:19:0040114:239

| 1 | 2 | 3 | 4 | 5 |
|----|-----------|------------|-------------------------|-----|
| 23 | 468674.7 | 1285860.31 | Закрепление отсутствует | 0.1 |
| 24 | 468678.41 | 1285860.31 | Закрепление отсутствует | 0.1 |
| 25 | 468687.2 | 1285861.22 | Закрепление отсутствует | 0.1 |
| 26 | 468689.78 | 1285859.41 | Закрепление отсутствует | 0.1 |
| 27 | 468687.34 | 1285873.78 | Закрепление отсутствует | 0.1 |
| 28 | 468684.17 | 1285879.09 | Закрепление отсутствует | 0.1 |
| 29 | 468675.7 | 1285905.53 | Закрепление отсутствует | 0.1 |
| 30 | 468673.59 | 1285921.41 | Закрепление отсутствует | 0.1 |
| 31 | 468679.94 | 1285934.13 | Закрепление отсутствует | 0.1 |
| 32 | 468688.41 | 1285939.41 | Закрепление отсутствует | 0.1 |
| 33 | 468726.5 | 1285956.34 | Закрепление отсутствует | 0.1 |
| 34 | 468747.67 | 1285969.03 | Закрепление отсутствует | 0.1 |
| 35 | 468772.02 | 1285983.84 | Закрепление отсутствует | 0.1 |
| 36 | 468806.94 | 1286001.84 | Закрепление отсутствует | 0.1 |
| 37 | 468840.8 | 1286019.84 | Закрепление отсутствует | 0.1 |
| 38 | 468863.02 | 1286037.84 | Закрепление отсутствует | 0.1 |
| 39 | 468874.66 | 1286051.59 | Закрепление отсутствует | 0.1 |
| 40 | 468883.13 | 1286070.63 | Закрепление отсутствует | 0.1 |
| 41 | 468887.36 | 1286088.63 | Закрепление отсутствует | 0.1 |
| 42 | 468887.36 | 1286123.56 | Закрепление отсутствует | 0.1 |
| 43 | 468888.42 | 1286151.06 | Закрепление отсутствует | 0.1 |
| 44 | 468888.42 | 1286171.19 | Закрепление отсутствует | 0.1 |
| 45 | 468896.89 | 1286182.81 | Закрепление отсутствует | 0.1 |
| 46 | 468910.64 | 1286181.75 | Закрепление отсутствует | 0.1 |
| 47 | 468925.45 | 1286173.28 | Закрепление отсутствует | 0.1 |
| 48 | 468941.33 | 1286154.25 | Закрепление отсутствует | 0.1 |
| 49 | 468966.73 | 1286129.91 | Закрепление отсутствует | 0.1 |
| 50 | 468994.25 | 1286114.03 | Закрепление отсутствует | 0.1 |
| 51 | 469005.89 | 1286110.84 | Закрепление отсутствует | 0.1 |



ДОКУМЕНТ ПОДПИСАН
ЭЛЕКТРОННОЙ ПОДПИСЬЮ

Сертификат: 00ВВ056В7401СВ38Д2В3576АСДС8425108

Владелец: ФЕДЕРАЛЬНАЯ СЛУЖБА ГОСУДАРСТВЕННОЙ

РЕГИСТРАЦИИ, КАДАСТРА И КАРТОГРАФИИ

Действителен: с 27.06.2023 по 19.09.2024

полное наименование должности

инициалы, фамилия

Земельный участок

вид объекта недвижимости

Лист № 3 раздела 3.2

Всего листов раздела 3.2: 9

Всего разделов: 8

Всего листов выписки: 44

03.05.2024г. № КУВИ-001/2024-120934475

Кадастровый номер:

50:19:0040114:239

| 1 | 2 | 3 | 4 | 5 |
|----|-----------|------------|-------------------------|-----|
| 52 | 469023.78 | 1286096.31 | Закрепление отсутствует | 0.1 |
| 53 | 469028.17 | 1286105.94 | Закрепление отсутствует | 0.1 |
| 54 | 469149.16 | 1286075.44 | Закрепление отсутствует | 0.1 |
| 55 | 469164.63 | 1286127.78 | Закрепление отсутствует | 0.1 |
| 56 | 469176.27 | 1286147.91 | Закрепление отсутствует | 0.1 |
| 57 | 469194.25 | 1286158.47 | Закрепление отсутствует | 0.1 |
| 58 | 469210.13 | 1286161.66 | Закрепление отсутствует | 0.1 |
| 59 | 469223.33 | 1286162.78 | Закрепление отсутствует | 0.1 |
| 60 | 469213.19 | 1286517.69 | Закрепление отсутствует | 0.1 |
| 61 | 469220.58 | 1286537.66 | Закрепление отсутствует | 0.1 |
| 62 | 469193.41 | 1286553.53 | Закрепление отсутствует | 0.1 |
| 63 | 469178.53 | 1286551.41 | Закрепление отсутствует | 0.1 |
| 64 | 469151.98 | 1286528.03 | Закрепление отсутствует | 0.1 |
| 65 | 469079.75 | 1286565.22 | Закрепление отсутствует | 0.1 |
| 66 | 469067 | 1286573.72 | Закрепление отсутствует | 0.1 |
| 67 | 469054.25 | 1286564.16 | Закрепление отсутствует | 0.1 |
| 68 | 469040.44 | 1286539.72 | Закрепление отсутствует | 0.1 |
| 69 | 469027.7 | 1286514.22 | Закрепление отсутствует | 0.1 |
| 70 | 469011.77 | 1286499.38 | Закрепление отсутствует | 0.1 |
| 71 | 469003.27 | 1286472.81 | Закрепление отсутствует | 0.1 |
| 72 | 468995.83 | 1286440.94 | Закрепление отсутствует | 0.1 |
| 73 | 468987.33 | 1286436.69 | Закрепление отсутствует | 0.1 |
| 74 | 468963.97 | 1286436.69 | Закрепление отсутствует | 0.1 |
| 75 | 468918.28 | 1286448.38 | Закрепление отсутствует | 0.1 |
| 76 | 468854.55 | 1286464.31 | Закрепление отсутствует | 0.1 |
| 77 | 468837.56 | 1286474.94 | Закрепление отсутствует | 0.1 |
| 78 | 468825.88 | 1286489.81 | Закрепление отсутствует | 0.1 |
| 79 | 468816.31 | 1286524.84 | Закрепление отсутствует | 0.1 |
| 80 | 468804.63 | 1286547.16 | Закрепление отсутствует | 0.1 |



ДОКУМЕНТ ПОДПИСАН
ЭЛЕКТРОННОЙ ПОДПИСЬЮ

Сертификат: 00ВВ056В7401СВ38D2В3576АСDC8425108

Владелец: ФЕДЕРАЛЬНАЯ СЛУЖБА ГОСУДАРСТВЕННОЙ

РЕГИСТРАЦИИ, КАДАСТРА И КАРТОГРАФИИ

Действителен: с 27.06.2023 по 19.09.2024

полное наименование должности

инициалы, фамилия

Земельный участок

вид объекта недвижимости

Лист № 4 раздела 3.2

Всего листов раздела 3.2: 9

Всего разделов: 8

Всего листов выписки: 44

03.05.2024г. № КУВИ-001/2024-120934475

Кадастровый номер:

50:19:0040114:239

| 1 | 2 | 3 | 4 | 5 |
|-----|-----------|------------|-------------------------|-----|
| 81 | 468792.94 | 1286558.84 | Закрепление отсутствует | 0.1 |
| 82 | 468779.14 | 1286560.97 | Закрепление отсутствует | 0.1 |
| 83 | 468764.27 | 1286556.72 | Закрепление отсутствует | 0.1 |
| 84 | 468766.39 | 1286556.72 | Закрепление отсутствует | 0.1 |
| 85 | 468722.84 | 1286541.84 | Закрепление отсутствует | 0.1 |
| 86 | 468678.77 | 1286519.88 | Закрепление отсутствует | 0.1 |
| 87 | 468637.39 | 1286493.34 | Закрепление отсутствует | 0.1 |
| 88 | 468596.03 | 1286473.19 | Закрепление отсутствует | 0.1 |
| 89 | 468566.34 | 1286450.94 | Закрепление отсутствует | 0.1 |
| 90 | 468541.94 | 1286443.5 | Закрепление отсутствует | 0.1 |
| 91 | 468509.06 | 1286438.19 | Закрепление отсутствует | 0.1 |
| 92 | 468495.28 | 1286429.72 | Закрепление отсутствует | 0.1 |
| 93 | 468468.77 | 1286412.75 | Закрепление отсутствует | 0.1 |
| 94 | 468425.28 | 1286386.22 | Закрепление отсутствует | 0.1 |
| 95 | 468417.64 | 1286382.41 | Закрепление отсутствует | 0.1 |
| 96 | 468387.09 | 1286386.22 | Закрепление отсутствует | 0.1 |
| 97 | 468368.02 | 1286392.59 | Закрепление отсутствует | 0.1 |
| 98 | 468336.19 | 1286397.91 | Закрепление отсутствует | 0.1 |
| 99 | 468318.16 | 1286407.44 | Закрепление отсутствует | 0.1 |
| 100 | 468331.97 | 1286453.41 | Закрепление отсутствует | 0.1 |
| 101 | 468278.72 | 1286413.44 | Закрепление отсутствует | 0.1 |
| 102 | 468272.53 | 1286409.28 | Закрепление отсутствует | 0.1 |
| 103 | 468280.98 | 1286393.41 | Закрепление отсутствует | 0.1 |
| 104 | 468286.28 | 1286373.31 | Закрепление отсутствует | 0.1 |
| 105 | 468275.69 | 1286363.78 | Закрепление отсутствует | 0.1 |
| 106 | 468259.81 | 1286347.91 | Закрепление отсутствует | 0.1 |
| 107 | 468245 | 1286329.91 | Закрепление отсутствует | 0.1 |
| 108 | 468236.53 | 1286315.09 | Закрепление отсутствует | 0.1 |
| 109 | 468233.36 | 1286304.5 | Закрепление отсутствует | 0.1 |



ДОКУМЕНТ ПОДПИСАН
ЭЛЕКТРОННОЙ ПОДПИСЬЮ

Сертификат: 00ВВ056В7401СВ38Д2В3576АСДС8425108

Владелец: ФЕДЕРАЛЬНАЯ СЛУЖБА ГОСУДАРСТВЕННОЙ

РЕГИСТРАЦИИ, КАДАСТРА И КАРТОГРАФИИ

Действителен: с 27.06.2023 по 19.09.2024

полное наименование должности

инициалы, фамилия

Земельный участок

вид объекта недвижимости

Лист № 5 раздела 3.2

Всего листов раздела 3.2: 9

Всего разделов: 8

Всего листов выписки: 44

03.05.2024г. № КУВИ-001/2024-120934475

Кадастровый номер:

50:19:0040114:239

| 1 | 2 | 3 | 4 | 5 |
|-----|-----------|------------|-------------------------|-----|
| 110 | 468238.66 | 1286289.69 | Закрепление отсутствует | 0.1 |
| 111 | 468246.06 | 1286277 | Закрепление отсутствует | 0.1 |
| 112 | 468249.23 | 1286265.34 | Закрепление отсутствует | 0.1 |
| 113 | 468247.13 | 1286256.91 | Закрепление отсутствует | 0.1 |
| 114 | 468247.13 | 1286238.91 | Закрепление отсутствует | 0.1 |
| 115 | 468255.73 | 1286223.13 | Закрепление отсутствует | 0.1 |
| 116 | 468251.36 | 1286217.75 | Закрепление отсутствует | 0.1 |
| 117 | 468231.25 | 1286198.69 | Закрепление отсутствует | 0.1 |
| 118 | 468212.2 | 1286181.75 | Закрепление отсутствует | 0.1 |
| 119 | 468197.38 | 1286177.53 | Закрепление отсутствует | 0.1 |
| 120 | 468162.45 | 1286178.59 | Закрепление отсутствует | 0.1 |
| 121 | 468147.64 | 1286176.47 | Закрепление отсутствует | 0.1 |
| 122 | 468136 | 1286169.06 | Закрепление отсутствует | 0.1 |
| 123 | 468124.36 | 1286157.41 | Закрепление отсутствует | 0.1 |
| 124 | 468120.13 | 1286147.91 | Закрепление отсутствует | 0.1 |
| 125 | 468115.89 | 1286133.06 | Закрепление отсутствует | 0.1 |
| 126 | 468112.72 | 1286116.16 | Закрепление отсутствует | 0.1 |
| 127 | 468100.03 | 1286101.34 | Закрепление отсутствует | 0.1 |
| 128 | 468072.52 | 1286072.75 | Закрепление отсутствует | 0.1 |
| 129 | 468052.41 | 1286056.88 | Закрепление отсутствует | 0.1 |
| 130 | 468038.64 | 1286048.41 | Закрепление отсутствует | 0.1 |
| 131 | 468037.59 | 1286031.5 | Закрепление отсутствует | 0.1 |
| 132 | 468025.95 | 1286005.03 | Закрепление отсутствует | 0.1 |
| 133 | 467994.2 | 1285960.59 | Закрепление отсутствует | 0.1 |
| 134 | 467978.33 | 1285926.72 | Закрепление отсутствует | 0.1 |
| 135 | 467952.09 | 1285874.25 | Закрепление отсутствует | 0.1 |
| 136 | 467929.64 | 1285881.22 | Закрепление отсутствует | 0.1 |
| 137 | 467910.59 | 1285882.28 | Закрепление отсутствует | 0.1 |
| 138 | 467888.38 | 1285886.5 | Закрепление отсутствует | 0.1 |



ДОКУМЕНТ ПОДПИСАН
ЭЛЕКТРОННОЙ ПОДПИСЬЮ

Сертификат: 00ВВ056В7401СВ38D2В3576АСDС8425108

Владелец: ФЕДЕРАЛЬНАЯ СЛУЖБА ГОСУДАРСТВЕННОЙ

РЕГИСТРАЦИИ, КАДАСТРА И КАРТОГРАФИИ

Действителен: с 27.06.2023 по 19.09.2024

полное наименование должности

инициалы, фамилия

Земельный участок

вид объекта недвижимости

Лист № 6 раздела 3.2

Всего листов раздела 3.2: 9

Всего разделов: 8

Всего листов выписки: 44

03.05.2024г. № КУВИ-001/2024-120934475

Кадастровый номер:

50:19:0040114:239

| 1 | 2 | 3 | 4 | 5 |
|-----|-----------|------------|-------------------------|-----|
| 139 | 467873.45 | 1285885.44 | Закрепление отсутствует | 0.1 |
| 140 | 467878.16 | 1285831.5 | Закрепление отсутствует | 0.1 |
| 141 | 467763.92 | 1285815.19 | Закрепление отсутствует | 0.1 |
| 142 | 467761.91 | 1285814.91 | Закрепление отсутствует | 0.1 |
| 143 | 467753.2 | 1285868.16 | Закрепление отсутствует | 0.1 |
| 144 | 467737.33 | 1285868.69 | Закрепление отсутствует | 0.1 |
| 145 | 467722.56 | 1285866.84 | Закрепление отсутствует | 0.1 |
| 146 | 467702.25 | 1285866.22 | Закрепление отсутствует | 0.1 |
| 147 | 467674.56 | 1285857 | Закрепление отсутствует | 0.1 |
| 148 | 467661.64 | 1285851.47 | Закрепление отсутствует | 0.1 |
| 149 | 467651.17 | 1285845.31 | Закрепление отсутствует | 0.1 |
| 150 | 467628.41 | 1285840.38 | Закрепление отсутствует | 0.1 |
| 151 | 467595.17 | 1285833 | Закрепление отсутствует | 0.1 |
| 152 | 467566.25 | 1285832.38 | Закрепление отсутствует | 0.1 |
| 153 | 467549.64 | 1285835.44 | Закрепление отсутствует | 0.1 |
| 154 | 467529.94 | 1285838.5 | Закрепление отсутствует | 0.1 |
| 155 | 467512.09 | 1285839.13 | Закрепление отсутствует | 0.1 |
| 156 | 467486.86 | 1285837.91 | Закрепление отсутствует | 0.1 |
| 157 | 467451.78 | 1285836.66 | Закрепление отсутствует | 0.1 |
| 158 | 467435.17 | 1285839.13 | Закрепление отсутствует | 0.1 |
| 159 | 467400.7 | 1285847.75 | Закрепление отсутствует | 0.1 |
| 160 | 467369.33 | 1285856.38 | Закрепление отсутствует | 0.1 |
| 161 | 467335.47 | 1285862.53 | Закрепление отсутствует | 0.1 |
| 162 | 467313.94 | 1285865.59 | Закрепление отсутствует | 0.1 |
| 163 | 467294.69 | 1285869.22 | Закрепление отсутствует | 0.1 |
| 164 | 467294.69 | 1285878 | Закрепление отсутствует | 0.1 |
| 165 | 467293.81 | 1285905.19 | Закрепление отсутствует | 0.1 |
| 166 | 467288.55 | 1285926.25 | Закрепление отсутствует | 0.1 |
| 167 | 467272.75 | 1285942.06 | Закрепление отсутствует | 0.1 |



ДОКУМЕНТ ПОДПИСАН
ЭЛЕКТРОННОЙ ПОДПИСЬЮ

Сертификат: 00ВВ056В7401СВ38D2В3576АСDC8425108

Владелец: ФЕДЕРАЛЬНАЯ СЛУЖБА ГОСУДАРСТВЕННОЙ

РЕГИСТРАЦИИ, КАДАСТРА И КАРТОГРАФИИ

Действителен: с 27.06.2023 по 19.09.2024

полное наименование должности

инициалы, фамилия

Земельный участок

вид объекта недвижимости

Лист № 7 раздела 3.2

Всего листов раздела 3.2: 9

Всего разделов: 8

Всего листов выписки: 44

03.05.2024г. № КУВИ-001/2024-120934475

Кадастровый номер:

50:19:0040114:239

| 1 | 2 | 3 | 4 | 5 |
|-----|-----------|------------|-------------------------|-----|
| 168 | 467249.06 | 1285959.59 | Закрепление отсутствует | 0.1 |
| 169 | 467228 | 1285971 | Закрепление отсутствует | 0.1 |
| 170 | 467218.34 | 1285984.19 | Закрепление отсутствует | 0.1 |
| 171 | 467211.33 | 1286012.25 | Закрепление отсутствует | 0.1 |
| 172 | 467203.44 | 1286032.44 | Закрепление отсутствует | 0.1 |
| 173 | 467192.91 | 1286046.47 | Закрепление отсутствует | 0.1 |
| 174 | 467191.14 | 1286059.66 | Закрепление отсутствует | 0.1 |
| 175 | 467186.75 | 1286080.69 | Закрепление отсутствует | 0.1 |
| 176 | 467173.59 | 1286114.06 | Закрепление отсутствует | 0.1 |
| 177 | 467155.17 | 1286143 | Закрепление отсутствует | 0.1 |
| 178 | 467134.11 | 1286170.22 | Закрепление отсутствует | 0.1 |
| 179 | 467113.05 | 1286193.91 | Закрепление отсутствует | 0.1 |
| 180 | 467103.39 | 1286207.06 | Закрепление отсутствует | 0.1 |
| 181 | 467056.89 | 1286246.56 | Закрепление отсутствует | 0.1 |
| 182 | 467024.42 | 1286268.5 | Закрепление отсутствует | 0.1 |
| 183 | 466998.97 | 1286275.5 | Закрепление отсутствует | 0.1 |
| 184 | 466969.13 | 1286272.88 | Закрепление отсутствует | 0.1 |
| 185 | 466936.86 | 1286267.19 | Закрепление отсутствует | 0.1 |
| 186 | 466924.38 | 1286264.97 | Закрепление отсутствует | 0.1 |
| 187 | 466904.19 | 1286264.53 | Закрепление отсутствует | 0.1 |
| 188 | 466868.22 | 1286247.44 | Закрепление отсутствует | 0.1 |
| 189 | 466839.27 | 1286227.25 | Закрепление отсутствует | 0.1 |
| 190 | 466791 | 1286192.16 | Закрепление отсутствует | 0.1 |
| 191 | 466720.8 | 1286128.97 | Закрепление отсутствует | 0.1 |
| 192 | 466676.92 | 1286083.34 | Закрепление отсутствует | 0.1 |
| 193 | 466655.86 | 1286055.25 | Закрепление отсутствует | 0.1 |
| 194 | 466645.33 | 1286030.69 | Закрепление отсутствует | 0.1 |
| 195 | 466643.58 | 1286014 | Закрепление отсутствует | 0.1 |
| 196 | 466645.33 | 1285990.31 | Закрепление отсутствует | 0.1 |



ДОКУМЕНТ ПОДПИСАН
ЭЛЕКТРОННОЙ ПОДПИСЬЮ

Сертификат: 00ВВ056В7401СВ38D2В3576АСDC8425108

Владелец: ФЕДЕРАЛЬНАЯ СЛУЖБА ГОСУДАРСТВЕННОЙ

РЕГИСТРАЦИИ, КАДАСТРА И КАРТОГРАФИИ

Действителен: с 27.06.2023 по 19.09.2024

полное наименование должности

инициалы, фамилия

Земельный участок

вид объекта недвижимости

Лист № 8 раздела 3.2

Всего листов раздела 3.2: 9

Всего разделов: 8

Всего листов выписки: 44

03.05.2024г. № КУВИ-001/2024-120934475

Кадастровый номер:

50:19:0040114:239

| 1 | 2 | 3 | 4 | 5 |
|-----|-----------|------------|-------------------------|-----|
| 197 | 466648.84 | 1285958.72 | Закрепление отсутствует | 0.1 |
| 198 | 466654.11 | 1285915.72 | Закрепление отсутствует | 0.1 |
| 199 | 466659.38 | 1285888.53 | Закрепление отсутствует | 0.1 |
| 200 | 466666.27 | 1285877.91 | Закрепление отсутствует | 0.1 |
| 201 | 466669.03 | 1285873.63 | Закрепление отсутствует | 0.1 |
| 202 | 466683.94 | 1285855.19 | Закрепление отсутствует | 0.1 |
| 203 | 466708.52 | 1285838.5 | Закрепление отсутствует | 0.1 |
| 204 | 466738.34 | 1285821.84 | Закрепление отсутствует | 0.1 |
| 205 | 466769.06 | 1285790.25 | Закрепление отсутствует | 0.1 |
| 206 | 466780.05 | 1285780.94 | Закрепление отсутствует | 0.1 |
| 207 | 466855.44 | 1285727.22 | Закрепление отсутствует | 0.1 |
| 208 | 466991 | 1285605.28 | Закрепление отсутствует | 0.1 |
| 209 | 467001.19 | 1285592.06 | Закрепление отсутствует | 0.1 |
| 210 | 467020.67 | 1285566.78 | Закрепление отсутствует | 0.1 |
| 1 | 467032.63 | 1285536.59 | Закрепление отсутствует | 0.1 |
| 1 | 468413.27 | 1285587 | Закрепление отсутствует | 0.1 |
| 2 | 468411.14 | 1285587 | Закрепление отсутствует | 0.1 |
| 3 | 468403.73 | 1285588.06 | Закрепление отсутствует | 0.1 |
| 4 | 468398.45 | 1285594.41 | Закрепление отсутствует | 0.1 |
| 5 | 468397.39 | 1285600.75 | Закрепление отсутствует | 0.1 |
| 6 | 468400.56 | 1285602.88 | Закрепление отсутствует | 0.1 |
| 7 | 468410.09 | 1285600.75 | Закрепление отсутствует | 0.1 |
| 8 | 468413.27 | 1285590.19 | Закрепление отсутствует | 0.1 |
| 1 | 468413.27 | 1285587 | Закрепление отсутствует | 0.1 |
| 1 | 468290.52 | 1286291.81 | Закрепление отсутствует | 0.1 |
| 2 | 468258.77 | 1286328.84 | Закрепление отсутствует | 0.1 |
| 3 | 468305.33 | 1286369.06 | Закрепление отсутствует | 0.1 |
| 4 | 468337.08 | 1286333.09 | Закрепление отсутствует | 0.1 |
| 1 | 468290.52 | 1286291.81 | Закрепление отсутствует | 0.1 |



ДОКУМЕНТ ПОДПИСАН
ЭЛЕКТРОННОЙ ПОДПИСЬЮ

Сертификат: 00BV056B7401CB38D2B3576ACDC8425108

Владелец: ФЕДЕРАЛЬНАЯ СЛУЖБА ГОСУДАРСТВЕННОЙ

РЕГИСТРАЦИИ, КАДАСТРА И КАРТОГРАФИИ

Действителен: с 27.06.2023 по 19.09.2024

полное наименование должности

инициалы, фамилия

Земельный участок

вид объекта недвижимости

Лист № 9 раздела 3.2

Всего листов раздела 3.2: 9

Всего разделов: 8

Всего листов выписки: 44

03.05.2024г. № КУВИ-001/2024-120934475

Кадастровый номер:

50:19:0040114:239

| 1 | 2 | 3 | 4 | 5 |
|----|-----------|------------|-------------------------|-----|
| 1 | 467843.8 | 1285810.22 | Закрепление отсутствует | 0.1 |
| 2 | 467848.11 | 1285809 | Закрепление отсутствует | 0.1 |
| 3 | 467851.19 | 1285807.16 | Закрепление отсутствует | 0.1 |
| 4 | 467857.95 | 1285800.38 | Закрепление отсутствует | 0.1 |
| 5 | 467864.11 | 1285789.31 | Закрепление отсутствует | 0.1 |
| 6 | 467866.56 | 1285778.84 | Закрепление отсутствует | 0.1 |
| 7 | 467867.8 | 1285767.16 | Закрепление отсутствует | 0.1 |
| 8 | 467867.19 | 1285758.53 | Закрепление отсутствует | 0.1 |
| 9 | 467863.48 | 1285751.16 | Закрепление отсутствует | 0.1 |
| 10 | 467854.88 | 1285746.22 | Закрепление отсутствует | 0.1 |
| 11 | 467738.56 | 1285732.06 | Закрепление отсутствует | 0.1 |
| 12 | 467729.33 | 1285736.38 | Закрепление отсутствует | 0.1 |
| 13 | 467721.33 | 1285745.59 | Закрепление отсутствует | 0.1 |
| 14 | 467718.25 | 1285765.31 | Закрепление отсутствует | 0.1 |
| 15 | 467718.88 | 1285779.44 | Закрепление отсутствует | 0.1 |
| 16 | 467721.33 | 1285786.84 | Закрепление отсутствует | 0.1 |
| 17 | 467725.64 | 1285793 | Закрепление отсутствует | 0.1 |
| 18 | 467731.8 | 1285796.69 | Закрепление отсутствует | 0.1 |
| 1 | 467843.8 | 1285810.22 | Закрепление отсутствует | 0.1 |



ДОКУМЕНТ ПОДПИСАН
ЭЛЕКТРОННОЙ ПОДПИСЬЮ

Сертификат: 00ВВ056В7401СВ38D2В3576АСDС8425108

Владелец: ФЕДЕРАЛЬНАЯ СЛУЖБА ГОСУДАРСТВЕННОЙ

РЕГИСТРАЦИИ, КАДАСТРА И КАРТОГРАФИИ

Действителен: с 27.06.2023 по 19.09.2024

полное наименование должности

инициалы, фамилия

Выписка из Единого государственного реестра недвижимости об объекте недвижимости
Сведения о частях земельного участка


| | | | |
|--------------------------|--|--|--|
| Земельный участок | | | |
| вид объекта недвижимости | | | |

| | | | |
|--------------------|---------------------------|-------------------|--------------------------|
| Лист № 1 раздела 4 | Всего листов раздела 4: 4 | Всего разделов: 8 | Всего листов выписки: 44 |
|--------------------|---------------------------|-------------------|--------------------------|

03.05.2024г. № КУВИ-001/2024-120934475

Кадастровый номер: 50:19:0040114:239

План (чертеж, схема) части земельного участка | Учетный номер части: 50:19:0040114:239/1



Масштаб 1:200 | Условные обозначения:

| | | |
|-------------------------------|---|-------------------|
| полное наименование должности |  ДОКУМЕНТ ПОДПИСАН ЭЛЕКТРОННОЙ ПОДПИСЬЮ | инициалы, фамилия |
| | Сертификат: 00ВВ056В7401СВ38D2В3576АСDС8425108 Владелец: ФЕДЕРАЛЬНАЯ СЛУЖБА ГОСУДАРСТВЕННОЙ РЕГИСТРАЦИИ, КАДАСТРА И КАРТОГРАФИИ Действителен: с 27.06.2023 по 19.09.2024 | |

Земельный участок

вид объекта недвижимости

Лист № 2 раздела 4

Всего листов раздела 4: 4

Всего разделов: 8

Всего листов выписки: 44

03.05.2024г. № КУВИ-001/2024-120934475

Кадастровый номер:

50:19:0040114:239

План (чертеж, схема) части земельного участка

Учетный номер части: 50:19:0040114:239/2



Масштаб 1:20000

Условные обозначения:

ДОКУМЕНТ ПОДПИСАН
ЭЛЕКТРОННОЙ ПОДПИСЬЮ

Сертификат: 00ВВ056В7401СВ38D2В3576АСDC8425108

Владелец: ФЕДЕРАЛЬНАЯ СЛУЖБА ГОСУДАРСТВЕННОЙ
РЕГИСТРАЦИИ, КАДАСТРА И КАРТОГРАФИИ
Действителен: с 27.06.2023 по 19.09.2024

полное наименование должности

инициалы, фамилия

Земельный участок

вид объекта недвижимости

Лист № 3 раздела 4

Всего листов раздела 4: 4

Всего разделов: 8

Всего листов выписки: 44


03.05.2024г. № КУВИ-001/2024-120934475

Кадастровый номер:

50:19:0040114:239

План (чертеж, схема) части земельного участка

Учетный номер части: 50:19:0040114:239/3



Масштаб 1:4000

Условные обозначения:

ДОКУМЕНТ ПОДПИСАН
ЭЛЕКТРОННОЙ ПОДПИСЬЮ

Сертификат: 00ВВ056В7401СВ38D2В3576АСDC8425108

Владелец: ФЕДЕРАЛЬНАЯ СЛУЖБА ГОСУДАРСТВЕННОЙ
РЕГИСТРАЦИИ, КАДАСТРА И КАРТОГРАФИИ
Действителен: с 27.06.2023 по 19.09.2024

полное наименование должности

инициалы, фамилия

Земельный участок

вид объекта недвижимости

Лист № 4 раздела 4

Всего листов раздела 4: 4

Всего разделов: 8

Всего листов выписки: 44


03.05.2024г. № КУВИ-001/2024-120934475

Кадастровый номер:

50:19:0040114:239

План (чертеж, схема) части земельного участка

Учетный номер части: 50:19:0040114:239/4



Масштаб 1:4000

Условные обозначения:

ДОКУМЕНТ ПОДПИСАН
ЭЛЕКТРОННОЙ ПОДПИСЬЮ

Сертификат: 00ВВ056В7401СВ38D2В3576АСDС8425108

Владелец: ФЕДЕРАЛЬНАЯ СЛУЖБА ГОСУДАРСТВЕННОЙ

РЕГИСТРАЦИИ, КАДАСТРА И КАРТОГРАФИИ

Действителен: с 27.06.2023 по 19.09.2024

полное наименование должности

инициалы, фамилия

Выписка из Единого государственного реестра недвижимости об объекте недвижимости

Сведения о частях земельного участка

| | | | |
|--|-----------------------------|-------------------|--------------------------|
| Земельный участок | | | |
| вид объекта недвижимости | | | |
| Лист № 1 раздела 4.1 | Всего листов раздела 4.1: 5 | Всего разделов: 8 | Всего листов выписки: 44 |
| 03.05.2024г. № КУВИ-001/2024-120934475 | | | |
| Кадастровый номер: | | 50:19:0040114:239 | |

| Учетный номер части | Площадь, м2 | Содержание ограничения в использовании или ограничения права на объект недвижимости или обременения объекта недвижимости |
|---------------------|-------------|--|
| 1 | 2 | 3 |
| 50:19:0040114:239/1 | 4 | <p>вид ограничения (обременения): ограничения прав на земельный участок, предусмотренные статьей 56 Земельного кодекса Российской Федерации; Срок действия: не установлен; реквизиты документа-основания: постановление "О порядке установления охранных зон объектов электросетевого хозяйства и особых условий использования земельных участков, расположенных в границах таких зон" от 24.02.2009 № 06 выдан: Правительство Российской Федерации; Содержание ограничения (обременения): Ограничение использования объектов недвижимости в границах зоны: 10. В пределах охранных зон без письменного решения о согласовании сетевых организаций юридическим и физическим лицам запрещаются: а) строительство, капитальный ремонт, реконструкция или снос зданий и сооружений; б) горные, взрывные, мелиоративные работы, в том числе связанные с временным затоплением земель; в) посадка и вырубка деревьев и кустарников; г) дноуглубительные, землечерпальные и погрузочно-разгрузочные работы, добыча рыбы, других водных животных и растений придонными орудиями лова, устройство водоемов, колка и заготовка льда (в охранных зонах подводных кабельных линий электропередачи); д) проход судов, у которых расстояние по вертикали от верхнего крайнего габарита с грузом или без груза до нижней точки провеса проводов переходов воздушных линий электропередачи через водоемы менее минимально допустимого расстояния, в том числе с учетом максимального уровня подъема воды при паводке; е) проезд машин и механизмов, имеющих общую высоту с грузом или без груза от поверхности дороги более 4,5 метра (в охранных зонах воздушных линий электропередачи); ж) земляные работы на глубине более 0,3 метра (на вспахиваемых землях на глубине более 0,45 метра), а также планировка грунта (в охранных зонах подземных кабельных линий электропередачи); з) полив сельскохозяйственных культур в случае, если высота струи воды может составить свыше 3 метров (в охранных зонах воздушных линий электропередачи); и) полевые сельскохозяйственные работы с применением сельскохозяйственных машин и оборудования высотой более 4 метров (в охранных зонах воздушных линий электропередачи) или полевые сельскохозяйственные работы, связанные с вспашкой земли (в охранных зонах кабельных линий электропередачи). 11. В охранных зонах, установленных для объектов электросетевого хозяйства напряжением до 1000 вольт, помимо действий, предусмотренных пунктом 10 настоящих Правил, без письменного решения о согласовании сетевых организаций запрещается: а) размещать детские и спортивные площадки, стадионы, рынки, торговые точки, полевые станы, загоны для скота, гаражи и стоянки всех видов машин и механизмов (в охранных зонах воздушных линий электропередачи); б) складировать или</p> |



ДОКУМЕНТ ПОДПИСАН
ЭЛЕКТРОННОЙ ПОДПИСЬЮ

Сертификат: 00BV056B7401CB38D2B3576ACDC8425108

Владелец: ФЕДЕРАЛЬНАЯ СЛУЖБА ГОСУДАРСТВЕННОЙ
РЕГИСТРАЦИИ, КАДАСТРА И КАРТОГРАФИИ
Действителен: с 27.06.2023 по 19.09.2024

полное наименование должности

инициалы, фамилия

| | | | |
|--------------------------|-----------------------------|-------------------|--------------------------|
| Земельный участок | | | |
| вид объекта недвижимости | | | |
| Лист № 2 раздела 4.1 | Всего листов раздела 4.1: 5 | Всего разделов: 8 | Всего листов выписки: 44 |

03.05.2024г. № КУВИ-001/2024-120934475

Кадастровый номер:

50:19:0040114:239

| | | |
|---------------------|-------|---|
| | | размещать хранилища любых, в том числе горюче-смазочных, материалов; в) устраивать причалы для стоянки судов, барж и плавучих кранов, бросать якоря с судов и осуществлять их проход с отданными якорями, цепями, лотами, волокушами и тралами (в охранных зонах подводных кабельных линий электропередачи). (Постановление Правительства РФ № 160 от 24.02.2009 г. "О порядке установления охранных зон объектов электросетевого хозяйства и особых условий использования земельных участков, расположенных в границах таких зон" п.п. 10, 11); Реестровый номер границы: 50.19.2.30 |
| 50:19:0040114:239/2 | 26854 | вид ограничения (обременения): ограничения прав на земельный участок, предусмотренные статьей 56 Земельного кодекса Российской Федерации; Срок действия: не установлен; реквизиты документа-основания: постановление Правительства Российской Федерации "О некоторых вопросах установления охранных зон объектов электросетевого хозяйства" от 26.08.2013 № 736; Содержание ограничения (обременения): Ограничение использования объектов недвижимости в границах зоны предусмотрено Постановлением Правительства РФ от 24 февраля 2009 г. № 160 "О порядке установления охранных зон объектов электросетевого хозяйства и особых условий использования земельных участков, расположенных в границах таких зон" п.8,9,10: 8. В охранных зонах запрещается осуществлять любые действия, которые могут нарушить безопасную работу объектов электросетевого хозяйства, в том числе привести к их повреждению или уничтожению, и (или) повлечь причинение вреда жизни, здоровью граждан и имуществу физических или юридических лиц, а также повлечь нанесение экологического ущерба и возникновение пожаров, в том числе: а) набрасывать на провода и опоры воздушных линий электропередачи посторонние предметы, а также подниматься на опоры воздушных линий электропередачи; б) размещать любые объекты и предметы (материалы) в пределах созданных в соответствии с требованиями нормативно-технических документов проходов и подъездов для доступа к объектам электросетевого хозяйства, а также проводить любые работы и возводить сооружения, которые могут препятствовать доступу к объектам электросетевого хозяйства, без создания необходимых для такого доступа проходов и подъездов; в) находиться в пределах огороженной территории и помещениях распределительных устройств и подстанций, открывать двери и люки распределительных устройств и подстанций, производить переключения и подключения в электрических сетях (указанное требование не распространяется на работников, занятых выполнением разрешенных в установленном порядке работ), разводить огонь в пределах охранных зон вводных и распределительных устройств, подстанций, воздушных линий электропередачи, а также в охранных зонах кабельных линий электропередачи; г) размещать свалки; д) производить работы ударными механизмами, сбрасывать тяжести массой свыше 5 тонн, производить сброс и слив едких и коррозионных веществ и горюче-смазочных материалов (в охранных зонах подземных кабельных линий электропередачи). 9. В охранных зонах, установленных для объектов электросетевого хозяйства напряжением свыше 1000 вольт, помимо действий, предусмотренных пунктом 8 настоящих Правил, запрещается: а) складировать или размещать хранилища любых, в том числе горюче-смазочных, материалов; б) размещать детские и спортивные площадки, стадионы, рынки, торговые точки, полевые станы, загоны для скота, гаражи и стоянки всех видов машин и механизмов, проводить |



ДОКУМЕНТ ПОДПИСАН
ЭЛЕКТРОННОЙ ПОДПИСЬЮ

Сертификат: 00BV056B7401CB38D2B3576ACDC8425108

Владелец: ФЕДЕРАЛЬНАЯ СЛУЖБА ГОСУДАРСТВЕННОЙ
РЕГИСТРАЦИИ, КАДАСТРА И КАРТОГРАФИИ
Действителен: с 27.06.2023 по 19.09.2024

полное наименование должности

инициалы, фамилия

| | | | |
|--------------------------|-----------------------------|-------------------|--------------------------|
| Земельный участок | | | |
| вид объекта недвижимости | | | |
| Лист № 3 раздела 4.1 | Всего листов раздела 4.1: 5 | Всего разделов: 8 | Всего листов выписки: 44 |

03.05.2024г. № КУВИ-001/2024-120934475

Кадастровый номер:

50:19:0040114:239

| | | |
|---------------------|-------|--|
| | | любые мероприятия, связанные с большим скоплением людей, не занятых выполнением разрешенных в установленном порядке работ (в охранных зонах воздушных линий электропередачи); (в ред. Постановления Правительства РФ от 26.08.2013 N 736) в) использовать (запускать) любые летательные аппараты, в том числе воздушных змеев, спортивные модели летательных аппаратов (в охранных зонах воздушных линий электропередачи); г) бросать якоря с судов и осуществлять их проход с отданными якорями, цепями, лотами, волокушами и тралами (в охранных зонах подводных кабельных линий электропередачи); д) осуществлять проход судов с поднятыми стрелами кранов и других механизмов (в охранных зонах воздушных линий электропередачи). 10. В пределах охранных зон без письменного решения о согласовании сетевых организаций юридическим и физическим лицам запрещаются: а) строительство, капитальный ремонт, реконструкция или снос зданий и сооружений; б) горные, взрывные, мелиоративные работы, в том числе связанные с временным затоплением земель; в) посадка и вырубка деревьев и кустарников; г) дноуглубительные, землечерпальные и погрузочно-разгрузочные работы, добыча рыбы, других водных животных и растений придонными орудиями лова, устройство водопоев, колка и заготовка льда (в охранных зонах подводных кабельных линий электропередачи); и т.д.; Реестровый номер границы: 50.00.2.616 |
| 50:19:0040114:239/3 | 14925 | вид ограничения (обременения): ограничения прав на земельный участок, предусмотренные статьей 56 Земельного кодекса Российской Федерации; Срок действия: не установлен; реквизиты документа-основания: об определении местоположения береговых линий (границ водных объектов), установлении границ водоохраных зон, прибрежных защитных полос водных объектов на территории Московской области от 14.09.2023 № 2307-РМ выдан: Министерство экологии и природопользования Московской области ; Содержание ограничения (обременения): Устанавливается бессрочно. В соответствии со статьей 65 частью 15 Водного кодекса Российской Федерации №74-ФЗ от 03.06.2006 г. в границах прибрежных защитных полос запрещаются: 1) использование сточных вод в целях повышения почвенного плодородия; 2) размещение кладбищ, скотомогильников, объектов размещения отходов производства и потребления, химических, взрывчатых, токсичных, отравляющих и ядовитых веществ, пунктов захоронения радиоактивных отходов, а также загрязнение территории загрязняющими веществами, предельно допустимые концентрации которых в водах водных объектов рыбохозяйственного значения не установлены; 3) осуществление авиационных мер по борьбе с вредными организмами; 4) движение и стоянка транспортных средств (кроме специальных транспортных средств), за исключением их движения по дорогам и стоянки на дорогах и в специально оборудованных местах, имеющих твердое покрытие; 5) строительство и реконструкция автозаправочных станций, складов горюче-смазочных материалов (за исключением случаев, если автозаправочные станции, склады горюче-смазочных материалов размещены на территориях портов, инфраструктуры внутренних водных путей, в том числе баз (сооружений) для стоянки маломерных судов, объектов органов федеральной службы безопасности), станций технического обслуживания, используемых для технического осмотра и ремонта транспортных средств, осуществление мойки транспортных средств; 6) хранение пестицидов и агрохимикатов (за исключением хранения агрохимикатов в |



ДОКУМЕНТ ПОДПИСАН
ЭЛЕКТРОННОЙ ПОДПИСЬЮ

Сертификат: 00BV056B7401CB38D2B3576ACDC8425108

Владелец: ФЕДЕРАЛЬНАЯ СЛУЖБА ГОСУДАРСТВЕННОЙ

РЕГИСТРАЦИИ, КАДАСТРА И КАРТОГРАФИИ

Действителен: с 27.06.2023 по 19.09.2024

полное наименование должности

инициалы, фамилия

| | | | |
|--------------------------|-----------------------------|-------------------|--------------------------|
| Земельный участок | | | |
| вид объекта недвижимости | | | |
| Лист № 4 раздела 4.1 | Всего листов раздела 4.1: 5 | Всего разделов: 8 | Всего листов выписки: 44 |

03.05.2024г. № КУВИ-001/2024-120934475

Кадастровый номер: 50:19:0040114:239

| | | |
|---------------------|-------|--|
| | | <p>специализированных хранилищах на территориях морских портов за пределами границ прибрежных защитных полос), применение пестицидов и агрохимикатов; 7) сброс сточных, в том числе дренажных, вод; 8) разведка и добыча общераспространенных полезных ископаемых (за исключением случаев, если разведка и добыча общераспространенных полезных ископаемых осуществляются пользователями недр, осуществляющими разведку и добычу иных видов полезных ископаемых, в границах предоставленных им в соответствии с законодательством Российской Федерации о недрах горных отводов и (или) геологических отводов на основании утвержденного технического проекта в соответствии со статьей 19.1 Закона Российской Федерации от 21 февраля 1992 года N 2395-1 "О недрах"). В соответствии со статьей 65 частью 17. В границах прибрежных защитных полос наряду с установленными частью 15 настоящей статьи ограничениями запрещаются: 1) распашка земель; 2) размещение отвалов размываемых грунтов; 3) выпас сельскохозяйственных животных и организация для них летних лагерей, ванн.; Реестровый номер границы: 50:00-6.2217; Вид объекта реестра границ: Зона с особыми условиями использования территории; Вид зоны по документу: Прибрежная защитная полоса река Пальна; Тип зоны: Прибрежная защитная полоса</p> |
| 50:19:0040114:239/4 | 44615 | <p>вид ограничения (обременения): ограничения прав на земельный участок, предусмотренные статьей 56 Земельного кодекса Российской Федерации; Срок действия: не установлен; реквизиты документа-основания: распоряжение «Об определении местоположения береговых линий (границ водных объектов), установлении границ водоохранных зон, прибрежных защитных полос водных объектов на территории Московской области» от 14.09.2023 № 2307-РМ выдан: Министерство экологии и природопользования Московской области; Содержание ограничения (обременения): Устанавливается бессрочно. В соответствии со статьей 65 частью 15 Водного кодекса Российской Федерации №74-ФЗ от 03.06.2006 г. в границах водоохранных зон запрещаются: 1) использование сточных вод в целях повышения почвенного плодородия; 2) размещение кладбищ, скотомогильников, объектов размещения отходов производства и потребления, химических, взрывчатых, токсичных, отравляющих и ядовитых веществ, пунктов захоронения радиоактивных отходов, а также загрязнение территории загрязняющими веществами, предельно допустимые концентрации которых в водах водных объектов рыбохозяйственного значения не установлены; 3) осуществление авиационных мер по борьбе с вредными организмами; 4) движение и стоянка транспортных средств (кроме специальных транспортных средств), за исключением их движения по дорогам и стоянки на дорогах и в специально оборудованных местах, имеющих твердое покрытие; 5) строительство и реконструкция автозаправочных станций, складов горюче-смазочных материалов (за исключением случаев, если автозаправочные станции, склады горюче-смазочных материалов размещены на территориях портов, инфраструктуры внутренних водных путей, в том числе баз (сооружений) для стоянки маломерных судов, объектов органов федеральной службы безопасности), станций технического обслуживания, используемых для технического осмотра и ремонта транспортных средств, осуществление мойки транспортных средств; 6) хранение пестицидов и агрохимикатов (за исключением хранения агрохимикатов в специализированных хранилищах на территориях морских портов за пределами границ прибрежных защитных полос), применение</p> |



ДОКУМЕНТ ПОДПИСАН
ЭЛЕКТРОННОЙ ПОДПИСЬЮ

Сертификат: 00BV056B7401CB38D2B3576ACDC8425108

Владелец: ФЕДЕРАЛЬНАЯ СЛУЖБА ГОСУДАРСТВЕННОЙ

РЕГИСТРАЦИИ, КАДАСТРА И КАРТОГРАФИИ

Действителен: с 27.06.2023 по 19.09.2024

полное наименование должности

инициалы, фамилия

| | | | |
|--|-----------------------------|--|--------------------------|
| Земельный участок | | | |
| вид объекта недвижимости | | | |
| Лист № 5 раздела 4.1 | Всего листов раздела 4.1: 5 | Всего разделов: 8 | Всего листов выписки: 44 |
| 03.05.2024г. № КУВИ-001/2024-120934475 | | | |
| Кадастровый номер: | | 50:19:0040114:239 | |
| | | <p>пестицидов и агрохимикатов; 7) сброс сточных, в том числе дренажных, вод; 8) разведка и добыча общераспространенных полезных ископаемых (за исключением случаев, если разведка и добыча общераспространенных полезных ископаемых осуществляются пользователями недр, осуществляющими разведку и добычу иных видов полезных ископаемых, в границах предоставленных им в соответствии с законодательством Российской Федерации о недрах горных отводов и (или) геологических отводов на основании утвержденного технического проекта в соответствии со статьей 19.1 Закона Российской Федерации от 21 февраля 1992 года N 2395-1 "О недрах").; Реестровый номер границы: 50:00-6.2258; Вид объекта реестра границ: Зона с особыми условиями использования территории; Вид зоны по документу: Водоохранная зона река Пальна; Тип зоны: Водоохранная зона</p> | |

| | | |
|-------------------------------|---|-------------------|
| полное наименование должности |  ДОКУМЕНТ ПОДПИСАН ЭЛЕКТРОННОЙ ПОДПИСЬЮ Сертификат: 00ВВ056В7401СВ38D2В3576АСDС8425108 Владелец: ФЕДЕРАЛЬНАЯ СЛУЖБА ГОСУДАРСТВЕННОЙ РЕГИСТРАЦИИ, КАДАСТРА И КАРТОГРАФИИ Действителен: с 27.06.2023 по 19.09.2024 | инициалы, фамилия |
|-------------------------------|---|-------------------|

Выписка из Единого государственного реестра недвижимости об объекте недвижимости
Сведения о частях земельного участка

| | | | |
|--|------------------------------|-------------------|--------------------------|
| Земельный участок | | | |
| вид объекта недвижимости | | | |
| Лист № 1 раздела 4.2 | Всего листов раздела 4.2: 11 | Всего разделов: 8 | Всего листов выписки: 44 |
| 03.05.2024г. № КУВИ-001/2024-120934475 | | | |
| Кадастровый номер: | | 50:19:0040114:239 | |

| Сведения о характерных точках границы части (частей) земельного участка | | | | |
|---|---------------|------------|-----------------------------------|---|
| Учетный номер части: 50:19:0040114:239/1 | | | | |
| Система координат МСК-50, зона 1 | | | | |
| Номер точки | Координаты, м | | Описание закрепления на местности | Средняя квадратичная погрешность определения координат характерных точек границ земельного участка, м |
| | X | Y | | |
| 1 | 2 | 3 | 4 | 5 |
| 1 | 469213.57 | 1286504.36 | - | - |
| 2 | 469214.36 | 1286476.81 | - | - |
| 3 | 469214.23 | 1286480.11 | - | 0.1 |
| 4 | 469213.31 | 1286503.68 | - | 0.1 |
| 1 | 469213.57 | 1286504.36 | - | - |

| | | |
|-------------------------------|---|--|
| |  <p>ДОКУМЕНТ ПОДПИСАН ЭЛЕКТРОННОЙ ПОДПИСЬЮ</p> <p>Сертификат: 00BV056B7401CB38D2B3576ACDC8425108 Владелец: ФЕДЕРАЛЬНАЯ СЛУЖБА ГОСУДАРСТВЕННОЙ РЕГИСТРАЦИИ, КАДАСТРА И КАРТОГРАФИИ Действителен: с 27.06.2023 по 19.09.2024</p> | |
| полное наименование должности | инициалы, фамилия | |

Земельный участок

вид объекта недвижимости

Лист № 2 раздела 4.2

Всего листов раздела 4.2: 11

Всего разделов: 8

Всего листов выписки: 44

03.05.2024г. № КУВИ-001/2024-120934475

Кадастровый номер:

50:19:0040114:239

Сведения о характерных точках границы части (частей) земельного участка

Учетный номер части: 50:19:0040114:239/2

Система координат МСК-50, зона 1

| Номер точки | Координаты, м | | Описание закрепления на местности | Средняя квадратичная погрешность определения координат характерных точек границ земельного участка, м |
|-------------|---------------|------------|-----------------------------------|---|
| | X | Y | | |
| 1 | 2 | 3 | 4 | 5 |
| 1 | 467083.46 | 1285561.57 | - | - |
| 2 | 467079.94 | 1285561.65 | - | - |
| 3 | 467076.81 | 1285562.81 | - | - |
| 4 | 467020.3 | 1285602.23 | - | - |
| 5 | 466969.13 | 1285638.59 | - | - |
| 6 | 466915.72 | 1285676.25 | - | - |
| 7 | 466898.57 | 1285688.43 | - | - |
| 8 | 466855.44 | 1285727.22 | Закрепление отсутствует | 0.1 |
| 9 | 466823.37 | 1285750.07 | - | - |
| 10 | 466846.8 | 1285748.39 | - | - |
| 11 | 466849.89 | 1285747.9 | - | - |
| 12 | 466852.68 | 1285746.48 | - | - |
| 13 | 466928 | 1285693.66 | - | - |
| 14 | 466981.43 | 1285655.98 | - | - |
| 15 | 467032.6 | 1285619.62 | - | - |
| 16 | 467084.33 | 1285582.83 | - | - |
| 17 | 467158.67 | 1285596.12 | - | - |
| 18 | 467230.89 | 1285608.77 | - | - |
| 19 | 467304.9 | 1285621.98 | - | - |
| 20 | 467376.6 | 1285634.82 | - | - |
| 21 | 467445.49 | 1285647.2 | - | - |
| 22 | 467520.73 | 1285660.78 | - | - |
| 23 | 467599.2 | 1285674.66 | - | - |
| 24 | 467681.64 | 1285667.85 | - | - |



ДОКУМЕНТ ПОДПИСАН
ЭЛЕКТРОННОЙ ПОДПИСЬЮ

Сертификат: 00ВВ056В7401СВ38D2В3576АСDС8425108

Владелец: ФЕДЕРАЛЬНАЯ СЛУЖБА ГОСУДАРСТВЕННОЙ

РЕГИСТРАЦИИ, КАДАСТРА И КАРТОГРАФИИ

Действителен: с 27.06.2023 по 19.09.2024

полное наименование должности

инициалы, фамилия

Земельный участок

вид объекта недвижимости

Лист № 3 раздела 4.2

Всего листов раздела 4.2: 11

Всего разделов: 8

Всего листов выписки: 44

03.05.2024г. № КУВИ-001/2024-120934475

Кадастровый номер:

50:19:0040114:239

| 1 | 2 | 3 | 4 | 5 |
|----|-----------|------------|-------------------------|-----|
| 25 | 467771.85 | 1285659.97 | - | - |
| 26 | 467775.27 | 1285659.65 | - | - |
| 27 | 467765.94 | 1285658.97 | Закрепление отсутствует | 0.1 |
| 28 | 467655.23 | 1285648.81 | - | - |
| 29 | 467600.16 | 1285653.71 | - | - |
| 30 | 467524.51 | 1285639.81 | - | - |
| 31 | 467490.75 | 1285633.72 | - | - |
| 32 | 467328.44 | 1285618.81 | Закрепление отсутствует | 0.1 |
| 33 | 467214.69 | 1285587.19 | Закрепление отсутствует | 0.1 |
| 34 | 467186.66 | 1285579.4 | - | - |
| 35 | 467162.35 | 1285575.14 | - | - |
| 1 | 467083.46 | 1285561.57 | - | - |
| 1 | 468459.54 | 1285575.25 | - | - |
| 2 | 468451.3 | 1285575.97 | - | - |
| 3 | 468418.33 | 1285579.06 | - | - |
| 4 | 468413.06 | 1285579.94 | Закрепление отсутствует | 0.1 |
| 5 | 468288.53 | 1285602.03 | Закрепление отсутствует | 0.1 |
| 6 | 468150.98 | 1285625.23 | - | - |
| 7 | 468183.58 | 1285622.24 | - | - |
| 8 | 468273.83 | 1285613.88 | - | - |
| 9 | 468363.93 | 1285605.55 | - | - |
| 10 | 468399.56 | 1285602.21 | - | - |
| 11 | 468397.39 | 1285600.75 | Закрепление отсутствует | 0.1 |
| 12 | 468398.45 | 1285594.41 | Закрепление отсутствует | 0.1 |
| 13 | 468403.73 | 1285588.06 | Закрепление отсутствует | 0.1 |
| 14 | 468411.14 | 1285587 | Закрепление отсутствует | 0.1 |
| 15 | 468413.27 | 1285587 | Закрепление отсутствует | 0.1 |
| 16 | 468413.27 | 1285590.19 | Закрепление отсутствует | 0.1 |
| 17 | 468410.09 | 1285600.75 | Закрепление отсутствует | 0.1 |



ДОКУМЕНТ ПОДПИСАН
ЭЛЕКТРОННОЙ ПОДПИСЬЮ

Сертификат: 00ВВ056В7401СВ38Д2В3576АСДС8425108

Владелец: ФЕДЕРАЛЬНАЯ СЛУЖБА ГОСУДАРСТВЕННОЙ

РЕГИСТРАЦИИ, КАДАСТРА И КАРТОГРАФИИ

Действителен: с 27.06.2023 по 19.09.2024

полное наименование должности

инициалы, фамилия

Земельный участок

вид объекта недвижимости

Лист № 4 раздела 4.2

Всего листов раздела 4.2: 11

Всего разделов: 8

Всего листов выписки: 44

03.05.2024г. № КУВИ-001/2024-120934475

Кадастровый номер:

50:19:0040114:239

| 1 | 2 | 3 | 4 | 5 |
|----|-----------|------------|-------------------------|-----|
| 18 | 468406.43 | 1285601.57 | - | - |
| 19 | 468453.26 | 1285597.18 | - | - |
| 20 | 468517.82 | 1285591.11 | - | - |
| 21 | 468545.48 | 1285621.29 | - | - |
| 22 | 468560.94 | 1285638.15 | - | - |
| 23 | 468560.08 | 1285636.31 | Закрепление отсутствует | 0.1 |
| 24 | 468550.2 | 1285616.16 | Закрепление отсутствует | 0.1 |
| 25 | 468533.86 | 1285594.91 | Закрепление отсутствует | 0.1 |
| 26 | 468529.52 | 1285591.88 | Закрепление отсутствует | 0.1 |
| 27 | 468494.52 | 1285578.31 | Закрепление отсутствует | 0.1 |
| 28 | 468488.45 | 1285577.78 | Закрепление отсутствует | 0.1 |
| 29 | 468482.25 | 1285577.25 | Закрепление отсутствует | 0.1 |
| 1 | 468459.54 | 1285575.25 | - | - |
| 1 | 468667.05 | 1285857.41 | Закрепление отсутствует | 0.1 |
| 2 | 468663.53 | 1285854.29 | - | - |
| 3 | 468672.36 | 1285874.54 | - | - |
| 4 | 468680.06 | 1285891.92 | - | - |
| 5 | 468684.17 | 1285879.09 | Закрепление отсутствует | 0.1 |
| 6 | 468687.34 | 1285873.78 | Закрепление отсутствует | 0.1 |
| 7 | 468689.43 | 1285861.49 | - | - |
| 8 | 468688.83 | 1285860.08 | - | - |
| 9 | 468687.2 | 1285861.22 | Закрепление отсутствует | 0.1 |
| 10 | 468678.41 | 1285860.31 | Закрепление отсутствует | 0.1 |
| 11 | 468674.7 | 1285860.31 | Закрепление отсутствует | 0.1 |
| 1 | 468667.05 | 1285857.41 | Закрепление отсутствует | 0.1 |
| 1 | 468726.5 | 1285956.34 | Закрепление отсутствует | 0.1 |
| 2 | 468703.84 | 1285946.27 | - | - |
| 3 | 468721.07 | 1285986.45 | - | - |
| 4 | 468752.47 | 1286056.61 | - | - |



ДОКУМЕНТ ПОДПИСАН
ЭЛЕКТРОННОЙ ПОДПИСЬЮ

Сертификат: 00BV056B7401CB38D2B3576ACDC8425108

Владелец: ФЕДЕРАЛЬНАЯ СЛУЖБА ГОСУДАРСТВЕННОЙ

РЕГИСТРАЦИИ, КАДАСТРА И КАРТОГРАФИИ

Действителен: с 27.06.2023 по 19.09.2024

полное наименование должности

инициалы, фамилия

| Земельный участок | | | | |
|--|-----------|------------------------------|-------------------------|-------------------|
| вид объекта недвижимости | | | | |
| Лист № 5 раздела 4.2 | | Всего листов раздела 4.2: 11 | | Всего разделов: 8 |
| 03.05.2024г. № КУВИ-001/2024-120934475 | | | | |
| Кадастровый номер: | | | 50:19:0040114:239 | |
| 1 | 2 | 3 | 4 | 5 |
| 5 | 468754.31 | 1286059.14 | - | - |
| 6 | 468756.84 | 1286060.98 | - | - |
| 7 | 468759.81 | 1286061.95 | - | - |
| 8 | 468762.94 | 1286061.95 | - | - |
| 9 | 468834.56 | 1286045.18 | - | - |
| 10 | 468863.46 | 1286038.36 | - | - |
| 11 | 468863.02 | 1286037.84 | Закрепление отсутствует | 0.1 |
| 12 | 468842.7 | 1286021.38 | - | - |
| 13 | 468829.67 | 1286024.45 | - | - |
| 14 | 468767.65 | 1286039.19 | - | - |
| 15 | 468740.57 | 1285977.89 | - | - |
| 16 | 468732.79 | 1285960.11 | - | - |
| 1 | 468726.5 | 1285956.34 | Закрепление отсутствует | 0.1 |



ДОКУМЕНТ ПОДПИСАН
ЭЛЕКТРОННОЙ ПОДПИСЬЮ

Сертификат: 00ВВ056В7401СВ38D2В3576АСDС8425108

Владелец: ФЕДЕРАЛЬНАЯ СЛУЖБА ГОСУДАРСТВЕННОЙ

РЕГИСТРАЦИИ, КАДАСТРА И КАРТОГРАФИИ

Действителен: с 27.06.2023 по 19.09.2024

полное наименование должности

инициалы, фамилия

Земельный участок

вид объекта недвижимости

Лист № 6 раздела 4.2

Всего листов раздела 4.2: 11

Всего разделов: 8

Всего листов выписки: 44

03.05.2024г. № КУВИ-001/2024-120934475

Кадастровый номер:

50:19:0040114:239

Сведения о характерных точках границы части (частей) земельного участка

Учетный номер части: 50:19:0040114:239/3

Система координат

| Номер точки | Координаты, м | | Описание закрепления на местности | Средняя квадратичная погрешность определения координат характерных точек границ земельного участка, м |
|-------------|---------------|------------|-----------------------------------|---|
| | X | Y | | |
| 1 | 2 | 3 | 4 | 5 |
| 1 | 466650.36 | 1285946.28 | - | - |
| 2 | 466654.11 | 1285915.72 | - | - |
| 3 | 466659.38 | 1285888.53 | - | - |
| 4 | 466666.27 | 1285877.91 | - | - |
| 5 | 466669.03 | 1285873.63 | - | - |
| 6 | 466683.94 | 1285855.19 | - | - |
| 7 | 466708.52 | 1285838.5 | - | - |
| 8 | 466738.34 | 1285821.84 | - | - |
| 9 | 466769.06 | 1285790.25 | - | - |
| 10 | 466780.05 | 1285780.94 | - | - |
| 11 | 466855.44 | 1285727.22 | - | - |
| 12 | 466991 | 1285605.28 | - | - |
| 13 | 466993.32 | 1285602.27 | - | - |
| 14 | 466997.28 | 1285617.06 | - | - |
| 15 | 466990.58 | 1285642.06 | - | - |
| 16 | 466972.28 | 1285660.36 | - | - |
| 17 | 466954.95 | 1285666.61 | - | - |
| 18 | 466952.45 | 1285674.57 | - | - |
| 19 | 466949.47 | 1285680.65 | - | - |
| 20 | 466941.62 | 1285691.19 | - | - |
| 21 | 466931.34 | 1285700.73 | - | - |
| 22 | 466924.66 | 1285705.35 | - | - |
| 23 | 466918.49 | 1285708.56 | - | - |
| 24 | 466908.48 | 1285714.82 | - | - |



ДОКУМЕНТ ПОДПИСАН
ЭЛЕКТРОННОЙ ПОДПИСЬЮ

Сертификат: 00ВВ056В7401СВ38D2В3576АСDС8425108

Владелец: ФЕДЕРАЛЬНАЯ СЛУЖБА ГОСУДАРСТВЕННОЙ

РЕГИСТРАЦИИ, КАДАСТРА И КАРТОГРАФИИ

Действителен: с 27.06.2023 по 19.09.2024

полное наименование должности

инициалы, фамилия

Земельный участок

вид объекта недвижимости

Лист № 7 раздела 4.2

Всего листов раздела 4.2: 11

Всего разделов: 8

Всего листов выписки: 44

03.05.2024г. № КУВИ-001/2024-120934475

Кадастровый номер:

50:19:0040114:239

| 1 | 2 | 3 | 4 | 5 |
|----|-----------|------------|---|---|
| 25 | 466906.19 | 1285720.62 | - | - |
| 26 | 466902.98 | 1285727.26 | - | - |
| 27 | 466894.47 | 1285738.17 | - | - |
| 28 | 466887.98 | 1285744.24 | - | - |
| 29 | 466883.22 | 1285748.17 | - | - |
| 30 | 466878.43 | 1285751.67 | - | - |
| 31 | 466874.09 | 1285755.16 | - | - |
| 32 | 466870.91 | 1285759.38 | - | - |
| 33 | 466866.32 | 1285764.68 | - | - |
| 34 | 466861.57 | 1285769.43 | - | - |
| 35 | 466854.43 | 1285775.34 | - | - |
| 36 | 466850.3 | 1285779.15 | - | - |
| 37 | 466843.24 | 1285787.81 | - | - |
| 38 | 466835.72 | 1285797.85 | - | - |
| 39 | 466823.07 | 1285808.25 | - | - |
| 40 | 466805.27 | 1285814.55 | - | - |
| 41 | 466794.73 | 1285815.67 | - | - |
| 42 | 466787.61 | 1285815.22 | - | - |
| 43 | 466780.22 | 1285816.1 | - | - |
| 44 | 466775.23 | 1285818.84 | - | - |
| 45 | 466771.22 | 1285823.03 | - | - |
| 46 | 466763.42 | 1285844.24 | - | - |
| 47 | 466749.22 | 1285860.1 | - | - |
| 48 | 466739.73 | 1285866.39 | - | - |
| 49 | 466732.96 | 1285869.84 | - | - |
| 50 | 466723.35 | 1285873.55 | - | - |
| 51 | 466715.32 | 1285875.72 | - | - |
| 52 | 466706.9 | 1285880.27 | - | - |
| 53 | 466699.66 | 1285886.03 | - | - |



ДОКУМЕНТ ПОДПИСАН
ЭЛЕКТРОННОЙ ПОДПИСЬЮ

Сертификат: 00ВВ056В7401СВ38D2В3576АСDС8425108

Владелец: ФЕДЕРАЛЬНАЯ СЛУЖБА ГОСУДАРСТВЕННОЙ

РЕГИСТРАЦИИ, КАДАСТРА И КАРТОГРАФИИ

Действителен: с 27.06.2023 по 19.09.2024

полное наименование должности

инициалы, фамилия

Земельный участок

вид объекта недвижимости

Лист № 8 раздела 4.2

Всего листов раздела 4.2: 11

Всего разделов: 8

Всего листов выписки: 44

03.05.2024г. № КУВИ-001/2024-120934475

Кадастровый номер:

50:19:0040114:239

| 1 | 2 | 3 | 4 | 5 |
|----|-----------|------------|---|---|
| 54 | 466692.03 | 1285892.39 | - | - |
| 55 | 466689.48 | 1285896.79 | - | - |
| 56 | 466683 | 1285905.78 | - | - |
| 57 | 466666.92 | 1285918.64 | - | - |
| 58 | 466659.45 | 1285928.54 | - | - |
| 59 | 466655.53 | 1285938.78 | - | - |
| 60 | 466651.34 | 1285945.23 | - | - |
| 61 | 466650.36 | 1285946.28 | - | - |



ДОКУМЕНТ ПОДПИСАН
ЭЛЕКТРОННОЙ ПОДПИСЬЮ

Сертификат: 00ВВ056В7401СВ38D2В3576АСDС8425108

Владелец: ФЕДЕРАЛЬНАЯ СЛУЖБА ГОСУДАРСТВЕННОЙ

РЕГИСТРАЦИИ, КАДАСТРА И КАРТОГРАФИИ

Действителен: с 27.06.2023 по 19.09.2024

полное наименование должности

инициалы, фамилия

Земельный участок

вид объекта недвижимости

Лист № 9 раздела 4.2

Всего листов раздела 4.2: 11

Всего разделов: 8

Всего листов выписки: 44

03.05.2024г. № КУВИ-001/2024-120934475

Кадастровый номер:

50:19:0040114:239

Сведения о характерных точках границы части (частей) земельного участка

Учетный номер части: 50:19:0040114:239/4

Система координат

| Номер точки | Координаты, м | | Описание закрепления на местности | Средняя квадратичная погрешность определения координат характерных точек границ земельного участка, м |
|-------------|---------------|------------|-----------------------------------|---|
| | X | Y | | |
| 1 | 2 | 3 | 4 | 5 |
| 1 | 466651.69 | 1286045.53 | - | - |
| 2 | 466645.33 | 1286030.69 | - | - |
| 3 | 466643.58 | 1286014 | - | - |
| 4 | 466645.33 | 1285990.31 | - | - |
| 5 | 466648.84 | 1285958.72 | - | - |
| 6 | 466654.11 | 1285915.72 | - | - |
| 7 | 466659.38 | 1285888.53 | - | - |
| 8 | 466666.27 | 1285877.91 | - | - |
| 9 | 466669.03 | 1285873.63 | - | - |
| 10 | 466683.94 | 1285855.19 | - | - |
| 11 | 466708.52 | 1285838.5 | - | - |
| 12 | 466738.34 | 1285821.84 | - | - |
| 13 | 466769.06 | 1285790.25 | - | - |
| 14 | 466780.05 | 1285780.94 | - | - |
| 15 | 466855.44 | 1285727.22 | - | - |
| 16 | 466991 | 1285605.28 | - | - |
| 17 | 467001.19 | 1285592.06 | - | - |
| 18 | 467020.67 | 1285566.78 | - | - |
| 19 | 467024.34 | 1285557.52 | - | - |
| 20 | 467033.88 | 1285567.06 | - | - |
| 21 | 467047.28 | 1285617.06 | - | - |
| 22 | 467033.88 | 1285667.06 | - | - |
| 23 | 466992.77 | 1285705.65 | - | - |
| 24 | 466979.93 | 1285723.32 | - | - |



ДОКУМЕНТ ПОДПИСАН
ЭЛЕКТРОННОЙ ПОДПИСЬЮ

Сертификат: 00BV056B7401CB38D2B3576ACDC8425108

Владелец: ФЕДЕРАЛЬНАЯ СЛУЖБА ГОСУДАРСТВЕННОЙ

РЕГИСТРАЦИИ, КАДАСТРА И КАРТОГРАФИИ

Действителен: с 27.06.2023 по 19.09.2024

полное наименование должности

инициалы, фамилия

Земельный участок

вид объекта недвижимости

Лист № 10 раздела 4.2

Всего листов раздела 4.2: 11

Всего разделов: 8

Всего листов выписки: 44

03.05.2024г. № КУВИ-001/2024-120934475

Кадастровый номер:

50:19:0040114:239

| 1 | 2 | 3 | 4 | 5 |
|----|-----------|------------|---|---|
| 25 | 466963.03 | 1285739.41 | - | - |
| 26 | 466946.28 | 1285752.26 | - | - |
| 27 | 466925.73 | 1285777.5 | - | - |
| 28 | 466919.82 | 1285782.79 | - | - |
| 29 | 466915.06 | 1285786.72 | - | - |
| 30 | 466910.06 | 1285790.37 | - | - |
| 31 | 466901.67 | 1285800.03 | - | - |
| 32 | 466896.92 | 1285804.78 | - | - |
| 33 | 466885.03 | 1285814.92 | - | - |
| 34 | 466873.37 | 1285830.75 | - | - |
| 35 | 466848.07 | 1285851.55 | - | - |
| 36 | 466815.8 | 1285863.42 | - | - |
| 37 | 466809.56 | 1285864.09 | - | - |
| 38 | 466806.72 | 1285869.24 | - | - |
| 39 | 466781.41 | 1285898.36 | - | - |
| 40 | 466767.03 | 1285908.44 | - | - |
| 41 | 466762.43 | 1285910.94 | - | - |
| 42 | 466755.66 | 1285914.39 | - | - |
| 43 | 466734.27 | 1285922.39 | - | - |
| 44 | 466730.07 | 1285925.75 | - | - |
| 45 | 466721.91 | 1285937.18 | - | - |
| 46 | 466702.19 | 1285955.01 | - | - |
| 47 | 466698.83 | 1285963.78 | - | - |
| 48 | 466692.87 | 1285973.07 | - | - |
| 49 | 466680.03 | 1285987.89 | - | - |
| 50 | 466678.33 | 1285993.54 | - | - |
| 51 | 466676.04 | 1285999.85 | - | - |
| 52 | 466667 | 1286018.64 | - | - |
| 53 | 466664.92 | 1286023.21 | - | - |



ДОКУМЕНТ ПОДПИСАН
ЭЛЕКТРОННОЙ ПОДПИСЬЮ

Сертификат: 00ВВ056В7401СВ38D2В3576АСDС8425108

Владелец: ФЕДЕРАЛЬНАЯ СЛУЖБА ГОСУДАРСТВЕННОЙ

РЕГИСТРАЦИИ, КАДАСТРА И КАРТОГРАФИИ

Действителен: с 27.06.2023 по 19.09.2024

полное наименование должности

инициалы, фамилия

| | | | | |
|--|------------------------------|------------|-------------------|---|
| Земельный участок | | | | |
| вид объекта недвижимости | | | | |
| Лист № 11 раздела 4.2 | Всего листов раздела 4.2: 11 | | Всего разделов: 8 | |
| 03.05.2024г. № КУВИ-001/2024-120934475 | | | | |
| Кадастровый номер: | | | 50:19:0040114:239 | |
| 1 | 2 | 3 | 4 | 5 |
| 54 | 466659.98 | 1286032.95 | - | - |
| 55 | 466655.99 | 1286039.3 | - | - |
| 56 | 466651.69 | 1286045.53 | - | - |



ДОКУМЕНТ ПОДПИСАН
ЭЛЕКТРОННОЙ ПОДПИСЬЮ

Сертификат: 00ВВ056В7401СВ38D2В3576АСDС8425108

Владелец: ФЕДЕРАЛЬНАЯ СЛУЖБА ГОСУДАРСТВЕННОЙ
РЕГИСТРАЦИИ, КАДАСТРА И КАРТОГРАФИИ
Действителен: с 27.06.2023 по 19.09.2024

ПОЛНОЕ НАИМЕНОВАНИЕ ДОЛЖНОСТИ

инициалы, фамилия

Филиал публично-правовой компании "Роскадастр" по Московской области

полное наименование органа регистрации прав

Выписка из Единого государственного реестра недвижимости об объекте недвижимости

Сведения о характеристиках объекта недвижимости

На основании запроса от 02.05.2024, поступившего на рассмотрение 02.05.2024, сообщаем, что согласно записям Единого государственного реестра недвижимости:

Раздел 1 Лист 1

| | | | |
|---------------------------------|--|--|--|
| Земельный участок | | | |
| вид объекта недвижимости | | | |

| | | | |
|--------------------|---------------------------|-------------------|-------------------------|
| Лист № 1 раздела 1 | Всего листов раздела 1: 3 | Всего разделов: 5 | Всего листов выписки: 8 |
|--------------------|---------------------------|-------------------|-------------------------|

| | |
|--|-------------------|
| 02.05.2024г. № КУВИ-001/2024-119943581 | |
| Кадастровый номер: | 50:09:0020303:303 |
| Номер кадастрового квартала: | 50:09:0020303 |
| Дата присвоения кадастрового номера: | 26.08.2008 |

| | |
|---|---|
| Ранее присвоенный государственный учетный номер: | Кадастровый номер 50:09:0020303:0303; Условный номер 50-50-09/008/2007-172; 50:09:0020303:0303 |
| Местоположение: | Местоположение установлено относительно ориентира, расположенного в границах участка. Почтовый адрес ориентира: обл. Московская, р-н Солнечногорский, д. Ложки. |
| Площадь: | 29799 |
| Кадастровая стоимость, руб.: | 184157.82 |
| Кадастровые номера расположенных в пределах земельного участка объектов недвижимости: | 50:09:0020303:1262 |
| Кадастровые номера объектов недвижимости, из которых образован объект недвижимости: | данные отсутствуют |
| Кадастровые номера образованных объектов недвижимости: | данные отсутствуют |
| Категория земель: | Земли сельскохозяйственного назначения |
| Виды разрешенного использования: | для сельскохозяйственного производства |
| Сведения о кадастровом инженере: | данные отсутствуют |
| Сведения о лесах, водных объектах и об иных природных объектах, расположенных в пределах земельного участка: | данные отсутствуют |
| Сведения о том, что земельный участок полностью расположен в границах зоны с особыми условиями использования территории, территории объекта культурного наследия, публичного сервитута: | данные отсутствуют |
| Сведения о том, что земельный участок расположен в границах особой экономической зоны, территории опережающего развития, зоны территориального развития в Российской Федерации, игровой зоны: | данные отсутствуют |

| |
|---|
|  <p align="center">ДОКУМЕНТ ПОДПИСАН ЭЛЕКТРОННОЙ ПОДПИСЬЮ</p> <p align="center"><small>Сертификат: 00ВВ056В7401СВ38D2В3576АСDС8425108 Владелец: ФЕДЕРАЛЬНАЯ СЛУЖБА ГОСУДАРСТВЕННОЙ РЕГИСТРАЦИИ, КАДАСТРА И КАРТОГРАФИИ Действителен: с 27.06.2023 по 19.09.2024</small></p> |
|---|

| | |
|-------------------------------|-------------------|
| полное наименование должности | инициалы, фамилия |
|-------------------------------|-------------------|

| | | | |
|---|---|-------------------|-------------------------|
| Земельный участок | | | |
| вид объекта недвижимости | | | |
| Лист № 2 раздела 1 | Всего листов раздела 1: 3 | Всего разделов: 5 | Всего листов выписки: 8 |
| 02.05.2024г. № КУВИ-001/2024-119943581 | | | |
| Кадастровый номер: | | 50:09:0020303:303 | |
| Сведения о том, что земельный участок расположен в границах особо охраняемой природной территории, Байкальской природной территории и ее экологических зон, лесопарковом зеленом поясе, охотничьего угодья, лесничества: | данные отсутствуют | | |
| Сведения о расположении земельного участка и (или) расположенного на нем объекта недвижимости в границах территории, в отношении которой принято решение о резервировании земель для государственных или муниципальных нужд: | данные отсутствуют | | |
| Сведения о результатах проведения государственного земельного надзора: | <p>Мероприятие: Внеплановая проверка по государственному земельному надзору проведено: Управление Россельхознадзора по городу Москва, Московской и Тульской областям. Дата окончания проведения мероприятия по государственному земельному надзору: данные отсутствуют Результаты проведенного мероприятия: правонарушение выявлено.</p> <p>Вид выявленного правонарушения: Часть 2, статьи 8.7 КоАП РФ, включая площадь нарушения: 29799, признаки выявленного правонарушения: Невыполнение установленных требований и обязательных мероприятий по улучшению, защите земель и охране почв от ветровой, водной эрозии и предотвращению других процессов и иного негативного воздействия на окружающую среду, ухудшающих качественное состояние земель. В ходе проведенного мероприятия оформлен Иной документ</p> <p>Номер: № 08/18/142 Дата: 02.07.2018 Не устранено</p> | | |
| Сведения о расположении земельного участка в границах территории, в отношении которой утвержден проект межевания территории: | данные отсутствуют | | |
| Условный номер земельного участка: | данные отсутствуют | | |
| Сведения о принятии акта и (или) заключении договора, предусматривающих предоставление в соответствии с земельным законодательством исполнительным органом государственным органом власти или органом местного самоуправления, находящегося в государственной или муниципальной собственности земельного участка для строительства наемного дома социального использования или наемного дома коммерческого использования: | данные отсутствуют | | |
| Сведения о том, что земельный участок или земельные участки образованы на основании решения об изъятии земельного участка и (или) расположенного на нем объекта недвижимости для государственных или муниципальных нужд: | данные отсутствуют | | |



ДОКУМЕНТ ПОДПИСАН
ЭЛЕКТРОННОЙ ПОДПИСЬЮ

Сертификат: 00ВВ056В7401СВ38Д2В3576АСДС8425108

Владелец: ФЕДЕРАЛЬНАЯ СЛУЖБА ГОСУДАРСТВЕННОЙ
РЕГИСТРАЦИИ, КАДАСТРА И КАРТОГРАФИИ
Действителен: с 27.06.2023 по 19.09.2024

полное наименование должности

инициалы, фамилия

| | | | |
|---|---------------------------|---|-------------------------|
| Земельный участок | | | |
| вид объекта недвижимости | | | |
| Лист № 3 раздела 1 | Всего листов раздела 1: 3 | Всего разделов: 5 | Всего листов выписки: 8 |
| 02.05.2024г. № КУВИ-001/2024-119943581 | | | |
| Кадастровый номер: | | 50:09:0020303:303 | |
| Сведения о том, что земельный участок образован из земель или земельного участка, государственная собственность на которые не разграничена: | | данные отсутствуют | |
| Сведения о наличии земельного спора о местоположении границ земельных участков: | | данные отсутствуют | |
| Статус записи об объекте недвижимости: | | Сведения об объекте недвижимости имеют статус "актуальные" | |
| Особые отметки: | | Сведения, необходимые для заполнения раздела: 4 - Сведения о частях земельного участка, отсутствуют. | |
| Получатель выписки: | | Соломатин Владимир Иванович, действующий(ая) на основании документа "" от имени заявителя ОБЩЕСТВО С ОГРАНИЧЕННОЙ ОТВЕТСТВЕННОСТЬЮ "АГРО ПРОПЕРТИ МЕНЕДЖМЕНТ", 7702383526 | |

| | | |
|-------------------------------|---|-------------------|
| полное наименование должности |  ДОКУМЕНТ ПОДПИСАН ЭЛЕКТРОННОЙ ПОДПИСЬЮ | инициалы, фамилия |
| | Сертификат: 00ВВ056В7401СВ38D2В3576АСDС8425108 Владелец: ФЕДЕРАЛЬНАЯ СЛУЖБА ГОСУДАРСТВЕННОЙ РЕГИСТРАЦИИ, КАДАСТРА И КАРТОГРАФИИ Действителен: с 27.06.2023 по 19.09.2024 | |

Выписка из Единого государственного реестра недвижимости об объекте недвижимости
Сведения о зарегистрированных правах

| | | | |
|--|--|---------------------|---|
| Земельный участок | | | |
| вид объекта недвижимости | | | |
| Лист № 1 раздела 2 | Всего листов раздела 2: 2 | Всего разделов: 5 | Всего листов выписки: 8 |
| 02.05.2024г. № КУВИ-001/2024-119943581 | | | |
| Кадастровый номер: | | 50:09:0020303:303 | |
| 1 | Правообладатель (правообладатели): | 1.1 | Общество с ограниченной ответственностью "Агро Проперти Менеджмент", ИНН: 7702383526, ОГРН: 1157746440125 |
| | Сведения о возможности предоставления третьим лицам персональных данных физического лица: | 1.1.1 | данные отсутствуют |
| 2 | Вид, номер, дата и время государственной регистрации права: | 2.1 | Собственность 50:09:0020303:303-50/009/2019-4 16.01.2019 16:00:45 |
| 3 | Сведения об осуществлении государственной регистрации сделки, права без необходимого в силу закона согласия третьего лица, органа: | 3.1 | данные отсутствуют |
| 4 | Ограничение прав и обременение объекта недвижимости: | не зарегистрировано | |
| 5 | Договоры участия в долевом строительстве: | не зарегистрировано | |
| 6 | Заявленные в судебном порядке права требования: | данные отсутствуют | |
| 7 | Сведения о возможности предоставления третьим лицам персональных данных физического лица | данные отсутствуют | |
| 8 | Сведения о возражении в отношении зарегистрированного права: | данные отсутствуют | |
| 9 | Сведения о наличии решения об изъятии объекта недвижимости для государственных и муниципальных нужд: | данные отсутствуют | |
| 10 | Сведения о невозможности государственной регистрации без личного участия правообладателя или его законного представителя: | данные отсутствуют | |
| 11 | Правопритязания и сведения о наличии поступивших, но не рассмотренных заявлений о проведении государственной регистрации права (перехода, прекращения права), ограничения права или обременения объекта недвижимости, сделки в отношении объекта недвижимости: | отсутствуют | |



ДОКУМЕНТ ПОДПИСАН
ЭЛЕКТРОННОЙ ПОДПИСЬЮ

Сертификат: 00BV056B7401CB38D2B3576ACDC8425108

Владелец: ФЕДЕРАЛЬНАЯ СЛУЖБА ГОСУДАРСТВЕННОЙ
РЕГИСТРАЦИИ, КАДАСТРА И КАРТОГРАФИИ
Действителен: с 27.06.2023 по 19.09.2024

полное наименование должности

инициалы, фамилия

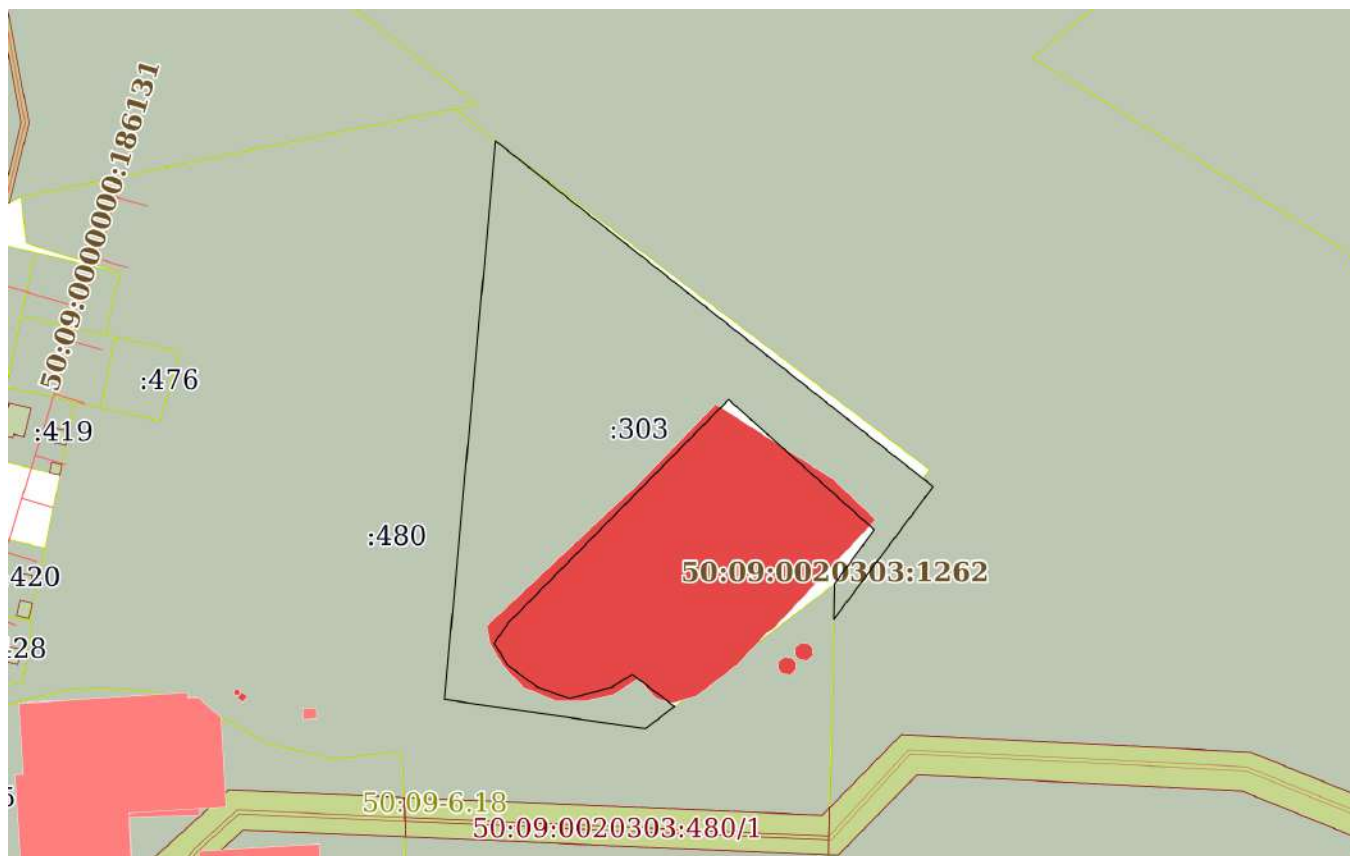
| | | | |
|--|--|--------------------|-------------------------|
| Земельный участок | | | |
| вид объекта недвижимости | | | |
| Лист № 2 раздела 2 | Всего листов раздела 2: 2 | Всего разделов: 5 | Всего листов выписки: 8 |
| 02.05.2024г. № КУВИ-001/2024-119943581 | | | |
| Кадастровый номер: | | 50:09:0020303:303 | |
| 11 | Сведения о невозможности государственной регистрации перехода, прекращения, ограничения права на земельный участок из земель сельскохозяйственного назначения: | данные отсутствуют | |

| | | | |
|--|---|--|-------------------|
| полное наименование должности |  | ДОКУМЕНТ ПОДПИСАН | инициалы, фамилия |
| |  | ЭЛЕКТРОННОЙ ПОДПИСЬЮ | |
| Сертификат: 00ВВ056В7401СВ38D2В3576АСDС8425108 | | Владелец: ФЕДЕРАЛЬНАЯ СЛУЖБА ГОСУДАРСТВЕННОЙ | |
| РЕГИСТРАЦИИ, КАДАСТРА И КАРТОГРАФИИ | | Действителен: с 27.06.2023 по 19.09.2024 | |

Выписка из Единого государственного реестра недвижимости об объекте недвижимости
Описание местоположения земельного участка

| | | | |
|--|---------------------------|-------------------|-------------------------|
| Земельный участок | | | |
| вид объекта недвижимости | | | |
| Лист № 1 раздела 3 | Всего листов раздела 3: 1 | Всего разделов: 5 | Всего листов выписки: 8 |
| 02.05.2024г. № КУВИ-001/2024-119943581 | | | |
| Кадастровый номер: | | 50:09:0020303:303 | |

План (чертеж, схема) земельного участка



Масштаб 1:4000

Условные обозначения:



ДОКУМЕНТ ПОДПИСАН
ЭЛЕКТРОННОЙ ПОДПИСЬЮ

Сертификат: 00ВВ056В7401СВ38D2В3576АСDС8425108

Владелец: ФЕДЕРАЛЬНАЯ СЛУЖБА ГОСУДАРСТВЕННОЙ
РЕГИСТРАЦИИ, КАДАСТРА И КАРТОГРАФИИ
Действителен: с 27.06.2023 по 19.09.2024

полное наименование должности

инициалы, фамилия

Выписка из Единого государственного реестра недвижимости об объекте недвижимости

Описание местоположения земельного участка

| | | | |
|--|-----------------------------|-------------------|-------------------------|
| Земельный участок | | | |
| вид объекта недвижимости | | | |
| Лист № 1 раздела 3.1 | Всего листов раздела 3.1: 1 | Всего разделов: 5 | Всего листов выписки: 8 |
| 02.05.2024г. № КУВИ-001/2024-119943581 | | | |
| Кадастровый номер: | | 50:09:0020303:303 | |

| Описание местоположения границ земельного участка | | | | | | | |
|---|-------------|----------|-------------------|------------------------------|-----------------------------------|---|---|
| № п/п | Номер точки | | Дирекционный угол | Горизонтальное проложение, м | Описание закрепления на местности | Кадастровые номера смежных участков | Сведения об адресах правообладателей смежных земельных участков |
| | начальная | конечная | | | | | |
| 1 | 2 | 3 | 4 | 5 | 6 | 7 | 8 |
| 1 | 1.1.1 | 1.1.2 | 232°32.6` | 19.72 | данные отсутствуют | 50:09:0020303:480 | адрес отсутствует |
| 2 | 1.1.2 | 1.1.3 | 278°18.5` | 108.86 | данные отсутствуют | 50:09:0020303:480 | адрес отсутствует |
| 3 | 1.1.3 | 1.1.4 | 5°13.7` | 300.78 | данные отсутствуют | 50:09:0020303:480 | адрес отсутствует |
| 4 | 1.1.4 | 1.1.5 | 128°19.6` | 298.98 | данные отсутствуют | 50:09:0000000:192444(8) | данные отсутствуют |
| 5 | 1.1.5 | 1.1.6 | 216°48.0` | 89.04 | данные отсутствуют | 50:09:0000000:192444(8) | данные отсутствуют |
| 6 | 1.1.6 | 1.1.7 | 1°8.7` | 19.02 | данные отсутствуют | 50:09:0020303:480, 50:09:0000000:192444(8) | адрес отсутствует; данные отсутствуют |
| 7 | 1.1.7 | 1.1.8 | 36°14.0` | 36.14 | данные отсутствуют | данные отсутствуют | данные отсутствуют |
| 8 | 1.1.8 | 1.1.9 | 311°49.3` | 104.72 | данные отсутствуют | данные отсутствуют | данные отсутствуют |
| 9 | 1.1.9 | 1.1.10 | 224°36.0` | 168.22 | данные отсутствуют | данные отсутствуют | данные отсутствуют |
| 10 | 1.1.10 | 1.1.11 | 214°47.8` | 13.21 | данные отсутствуют | данные отсутствуют | данные отсутствуют |
| 11 | 1.1.11 | 1.1.12 | 148°57.9` | 13.77 | данные отсутствуют | данные отсутствуют | данные отсутствуют |
| 12 | 1.1.12 | 1.1.13 | 126°25.5` | 19.59 | данные отсутствуют | данные отсутствуют | данные отсутствуют |
| 13 | 1.1.13 | 1.1.14 | 109°52.4` | 18.65 | данные отсутствуют | данные отсутствуют | данные отсутствуют |
| 14 | 1.1.14 | 1.1.15 | 74°43.3` | 23.6 | данные отсутствуют | данные отсутствуют | данные отсутствуют |
| 15 | 1.1.15 | 1.1.16 | 57°50.5` | 12.76 | данные отсутствуют | данные отсутствуют | данные отсутствуют |
| 16 | 1.1.16 | 1.1.1 | 127°3.3` | 28.49 | данные отсутствуют | данные отсутствуют | данные отсутствуют |



ДОКУМЕНТ ПОДПИСАН
ЭЛЕКТРОННОЙ ПОДПИСЬЮ

Сертификат: 00BV056B7401CB38D2B3576ACDC8425108

Владелец: ФЕДЕРАЛЬНАЯ СЛУЖБА ГОСУДАРСТВЕННОЙ

РЕГИСТРАЦИИ, КАДАСТРА И КАРТОГРАФИИ

Действителен: с 27.06.2023 по 19.09.2024

полное наименование должности

инициалы, фамилия

Выписка из Единого государственного реестра недвижимости об объекте недвижимости

Описание местоположения земельного участка

| | | | |
|--|-----------------------------|-------------------|-------------------------|
| Земельный участок | | | |
| вид объекта недвижимости | | | |
| Лист № 1 раздела 3.2 | Всего листов раздела 3.2: 1 | Всего разделов: 5 | Всего листов выписки: 8 |
| 02.05.2024г. № КУВИ-001/2024-119943581 | | | |
| Кадастровый номер: | | 50:09:0020303:303 | |

| Сведения о характерных точках границы земельного участка | | | | |
|--|---------------|------------|-----------------------------------|---|
| Система координат МСК-50, зона 2 | | | | |
| Номер точки | Координаты, м | | Описание закрепления на местности | Средняя квадратичная погрешность определения координат характерных точек границ земельного участка, м |
| | X | Y | | |
| 1 | 2 | 3 | 4 | 5 |
| 1 | 506931.83 | 2165427.03 | - | 0.1 |
| 2 | 506919.84 | 2165411.38 | - | 7.5 |
| 3 | 506935.57 | 2165303.66 | - | 7.5 |
| 4 | 507235.1 | 2165331.07 | - | 0.1 |
| 5 | 507049.69 | 2165565.62 | - | 0.1 |
| 6 | 506978.39 | 2165512.28 | - | 0.1 |
| 7 | 506997.41 | 2165512.66 | - | 0.1 |
| 8 | 507026.56 | 2165534.02 | - | 0.1 |
| 9 | 507096.39 | 2165455.98 | - | 0.1 |
| 10 | 506976.61 | 2165337.86 | - | 0.1 |
| 11 | 506965.76 | 2165330.32 | - | 0.1 |
| 12 | 506953.96 | 2165337.42 | - | 0.1 |
| 13 | 506942.33 | 2165353.18 | - | 0.1 |
| 14 | 506935.99 | 2165370.72 | - | 0.1 |
| 15 | 506942.21 | 2165393.49 | - | 0.1 |
| 16 | 506949 | 2165404.29 | - | 0.1 |
| 1 | 506931.83 | 2165427.03 | - | 0.1 |

| | | | |
|-------------------------------|--|----------------------|-------------------|
| полное наименование должности |  | ДОКУМЕНТ ПОДПИСАН | инициалы, фамилия |
| |  | ЭЛЕКТРОННОЙ ПОДПИСЬЮ | |
| | Сертификат: 00BV056B7401CB38D2B3576ACDC8425108 | | |
| | Владелец: ФЕДЕРАЛЬНАЯ СЛУЖБА ГОСУДАРСТВЕННОЙ | | |
| | РЕГИСТРАЦИИ, КАДАСТРА И КАРТОГРАФИИ | | |
| | Действителен: с 27.06.2023 по 19.09.2024 | | |

Филиал публично-правовой компании "Роскадастр" по Московской области

полное наименование органа регистрации прав

Выписка из Единого государственного реестра недвижимости об объекте недвижимости

Сведения о характеристиках объекта недвижимости

На основании запроса от 02.05.2024, поступившего на рассмотрение 02.05.2024, сообщаем, что согласно записям Единого государственного реестра недвижимости:

Раздел 1 Лист 1

| | | | |
|--------------------------|--|--|--|
| Земельный участок | | | |
| вид объекта недвижимости | | | |

| | | | |
|--------------------|---------------------------|-------------------|--------------------------|
| Лист № 1 раздела 1 | Всего листов раздела 1: 3 | Всего разделов: 8 | Всего листов выписки: 18 |
|--------------------|---------------------------|-------------------|--------------------------|

| | |
|--|-------------------|
| 02.05.2024г. № КУВИ-001/2024-119920346 | |
| Кадастровый номер: | 50:09:0020544:497 |
| Номер кадастрового квартала: | 50:09:0020544 |
| Дата присвоения кадастрового номера: | 15.01.2015 |

| | |
|---|---|
| Ранее присвоенный государственный учетный номер: | данные отсутствуют |
| Местоположение: | Московская область, Солнечногорский район, д.Шелепаново |
| Площадь: | 65552 +/- 74 |
| Кадастровая стоимость, руб.: | 471318.88 |
| Кадастровые номера расположенных в пределах земельного участка объектов недвижимости: | 50:09:0000000:190721 |
| Кадастровые номера объектов недвижимости, из которых образован объект недвижимости: | 50:09:0020544:142 |
| Кадастровые номера образованных объектов недвижимости: | 50:09:0020544:2404 |
| Категория земель: | Земли сельскохозяйственного назначения |
| Виды разрешенного использования: | для сельскохозяйственного производства |
| Сведения о кадастровом инженере: | Такташева Лилия Мунибовна, СНИЛС 000-000-000 00, дата завершения кадастровых работ: 29.12.2014 Савина Надежда Валентиновна, № 9949, в А СРО «Кадастровые инженеры», СНИЛС 117-052-054 12, договор на выполнение кадастровых работ от 11.12.2023 № 33-6-1228269/23-(2)-0, дата завершения кадастровых работ: 14.02.2024 |
| Сведения о лесах, водных объектах и об иных природных объектах, расположенных в пределах земельного участка: | данные отсутствуют |
| Сведения о том, что земельный участок полностью расположен в границах зоны с особыми условиями использования территории, территории объекта культурного наследия, публичного сервитута: | данные отсутствуют |



**ДОКУМЕНТ ПОДПИСАН
ЭЛЕКТРОННОЙ ПОДПИСЬЮ**

Сертификат: 00ВВ056В7401СВ38D2В3576АСDС8425108
 Владелец: ФЕДЕРАЛЬНАЯ СЛУЖБА ГОСУДАРСТВЕННОЙ
 РЕГИСТРАЦИИ, КАДАСТРА И КАРТОГРАФИИ
 Действителен: с 27.06.2023 по 19.09.2024

| | |
|-------------------------------|-------------------|
| полное наименование должности | инициалы, фамилия |
|-------------------------------|-------------------|

| | | | |
|---|---------------------------|-------------------|--------------------------|
| Земельный участок | | | |
| вид объекта недвижимости | | | |
| Лист № 2 раздела 1 | Всего листов раздела 1: 3 | Всего разделов: 8 | Всего листов выписки: 18 |
| 02.05.2024г. № КУВИ-001/2024-119920346 | | | |
| Кадастровый номер: | | 50:09:0020544:497 | |
| Сведения о том, что земельный участок расположен в границах особой экономической зоны, территории опережающего развития, зоны территориального развития в Российской Федерации, игорной зоны: | данные отсутствуют | | |
| Сведения о том, что земельный участок расположен в границах особо охраняемой природной территории, Байкальской природной территории и ее экологических зон, лесопарковом зеленом поясе, охотничьего угодья, лесничества: | данные отсутствуют | | |
| Сведения о расположении земельного участка и (или) расположенного на нем объекта недвижимости в границах территории, в отношении которой принято решение о резервировании земель для государственных или муниципальных нужд: | данные отсутствуют | | |
| Сведения о результатах проведения государственного земельного надзора: | данные отсутствуют | | |
| Сведения о расположении земельного участка в границах территории, в отношении которой утвержден проект межевания территории: | данные отсутствуют | | |
| Условный номер земельного участка: | данные отсутствуют | | |
| Сведения о принятии акта и (или) заключении договора, предусматривающих предоставление в соответствии с земельным законодательством исполнительным органом государственным органом власти или органом местного самоуправления, находящегося в государственной или муниципальной собственности земельного участка для строительства наемного дома социального использования или наемного дома коммерческого использования: | данные отсутствуют | | |
| Сведения о том, что земельный участок или земельные участки образованы на основании решения об изъятии земельного участка и (или) расположенного на нем объекта недвижимости для государственных или муниципальных нужд: | данные отсутствуют | | |
| Сведения о том, что земельный участок образован из земель или земельного участка, государственная собственность на которые не разграничена: | данные отсутствуют | | |



ДОКУМЕНТ ПОДПИСАН
ЭЛЕКТРОННОЙ ПОДПИСЬЮ

Сертификат: 00BV056B7401CB38D2B3576ACDC8425108

Владелец: ФЕДЕРАЛЬНАЯ СЛУЖБА ГОСУДАРСТВЕННОЙ
РЕГИСТРАЦИИ, КАДАСТРА И КАРТОГРАФИИ
Действителен: с 27.06.2023 по 19.09.2024

полное наименование должности

инициалы, фамилия

| | | | |
|---|--|-------------------|--------------------------|
| Земельный участок | | | |
| вид объекта недвижимости | | | |
| Лист № 3 раздела 1 | Всего листов раздела 1: 3 | Всего разделов: 8 | Всего листов выписки: 18 |
| 02.05.2024г. № КУВИ-001/2024-119920346 | | | |
| Кадастровый номер: | | 50:09:0020544:497 | |
| Сведения о наличии земельного спора о местоположении границ земельных участков: | данные отсутствуют | | |
| Статус записи об объекте недвижимости: | Сведения об объекте недвижимости имеют статус "актуальные" | | |
| Особые отметки: | Граница земельного участка состоит из 3 контуров. Учетные номера контуров и их площади: 1 - 62798.18 кв.м, 2 - 2576.03 кв.м, 3 - 177.51 кв.м. Сведения об ограничениях права на объект недвижимости, обременениях данного объекта, не зарегистрированных в реестре прав, ограничений прав и обременений недвижимого имущества: вид ограничения (обременения): ограничения прав на земельный участок, предусмотренные статьей 56 Земельного кодекса Российской Федерации; срок действия: с 03.07.2017; реквизиты документа-основания: техническое задание к Государственному контракту от 25.10.2013 № 1184 ФБ выдан: Министерство экологии и природопользования Московской области. вид ограничения (обременения): ограничения прав на земельный участок, предусмотренные статьей 56 Земельного кодекса Российской Федерации; срок действия: с 20.06.2017; реквизиты документа-основания: государственный контракт от 25.10.2013 № 1184-ФБ выдан: Министерство экологии и природопользования Московской области. | | |
| Получатель выписки: | Соломатин Владимир Иванович, действующий(ая) на основании документа "" от имени заявителя ОБЩЕСТВО С ОГРАНИЧЕННОЙ ОТВЕТСТВЕННОСТЬЮ "АГРО ПРОПЕРТИ МЕНЕДЖМЕНТ", 7702383526 | | |

| | | |
|-------------------------------|---|-------------------|
| полное наименование должности |  ДОКУМЕНТ ПОДПИСАН ЭЛЕКТРОННОЙ ПОДПИСЬЮ | инициалы, фамилия |
| | Сертификат: 00ВВ056В7401СВ38D2В3576АСDС8425108 Владелец: ФЕДЕРАЛЬНАЯ СЛУЖБА ГОСУДАРСТВЕННОЙ РЕГИСТРАЦИИ, КАДАСТРА И КАРТОГРАФИИ Действителен: с 27.06.2023 по 19.09.2024 | |

Выписка из Единого государственного реестра недвижимости об объекте недвижимости
Сведения о зарегистрированных правах

| | | | |
|--|--|--|---|
| Земельный участок | | | |
| вид объекта недвижимости | | | |
| Лист № 1 раздела 2 | Всего листов раздела 2: 2 | Всего разделов: 8 | Всего листов выписки: 18 |
| 02.05.2024г. № КУВИ-001/2024-119920346 | | | |
| Кадастровый номер: | | 50:09:0020544:497 | |
| 1 | Правообладатель (правообладатели): | 1.1 | Общество с ограниченной ответственностью "Агро Проперти Менеджмент", ИНН: 7702383526, ОГРН: 1157746440125 |
| | Сведения о возможности предоставления третьим лицам персональных данных физического лица: | 1.1.1 | данные отсутствуют |
| 2 | Вид, номер, дата и время государственной регистрации права: | 2.1 | Собственность 50:09:0020544:497-50/009/2019-4 16.01.2019 16:05:56 |
| 3 | Сведения об осуществлении государственной регистрации сделки, права без необходимого в силу закона согласия третьего лица, органа: | 3.1 | данные отсутствуют |
| 4 | Ограничение прав и обременение объекта недвижимости: | не зарегистрировано | |
| 5 | Договоры участия в долевом строительстве: | не зарегистрировано | |
| 6 | Заявленные в судебном порядке права требования: | данные отсутствуют | |
| 7 | Сведения о возможности предоставления третьим лицам персональных данных физического лица | данные отсутствуют | |
| 8 | Сведения о возражении в отношении зарегистрированного права: | данные отсутствуют | |
| 9 | Сведения о наличии решения об изъятии объекта недвижимости для государственных и муниципальных нужд: | принято решение об изъятии объекта недвижимости для государственных или муниципальных нужд 107190, 5 декабря 2023 | |
| 10 | Сведения о невозможности государственной регистрации без личного участия правообладателя или его законного представителя: | данные отсутствуют | |
| 11 | Правопритязания и сведения о наличии поступивших, но не рассмотренных заявлений о проведении государственной регистрации права (перехода, прекращения права), ограничения права или обременения объекта недвижимости, сделки в отношении объекта недвижимости: | отсутствуют | |



ДОКУМЕНТ ПОДПИСАН
ЭЛЕКТРОННОЙ ПОДПИСЬЮ

Сертификат: 00BV056B7401CB38D2B3576ACDC8425108

Владелец: ФЕДЕРАЛЬНАЯ СЛУЖБА ГОСУДАРСТВЕННОЙ
РЕГИСТРАЦИИ, КАДАСТРА И КАРТОГРАФИИ
Действителен: с 27.06.2023 по 19.09.2024

полное наименование должности

инициалы, фамилия

| | | | |
|--|--|--------------------|--------------------------|
| Земельный участок | | | |
| вид объекта недвижимости | | | |
| Лист № 2 раздела 2 | Всего листов раздела 2: 2 | Всего разделов: 8 | Всего листов выписки: 18 |
| 02.05.2024г. № КУВИ-001/2024-119920346 | | | |
| Кадастровый номер: | | 50:09:0020544:497 | |
| 11 | Сведения о невозможности государственной регистрации перехода, прекращения, ограничения права на земельный участок из земель сельскохозяйственного назначения: | данные отсутствуют | |

| | | | |
|--|---|----------------------|-------------------|
| полное наименование должности |  | ДОКУМЕНТ ПОДПИСАН | инициалы, фамилия |
| |  | ЭЛЕКТРОННОЙ ПОДПИСЬЮ | |
| Сертификат: 00ВВ056В7401СВ38D2В3576АСDС8425108 | | | |
| Владелец: ФЕДЕРАЛЬНАЯ СЛУЖБА ГОСУДАРСТВЕННОЙ | | | |
| РЕГИСТРАЦИИ, КАДАСТРА И КАРТОГРАФИИ | | | |
| Действителен: с 27.06.2023 по 19.09.2024 | | | |

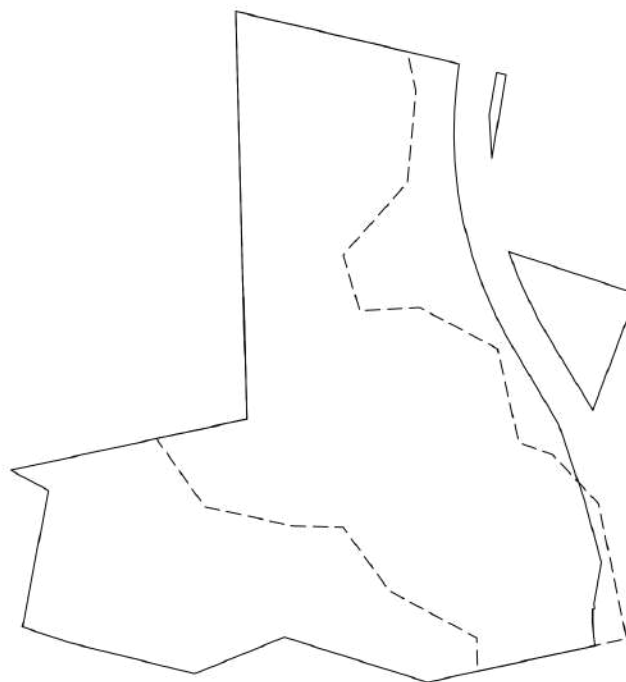
Выписка из Единого государственного реестра недвижимости об объекте недвижимости
Описание местоположения земельного участка

| | | | |
|--------------------------|--|--|--|
| Земельный участок | | | |
| вид объекта недвижимости | | | |

| | | | |
|--------------------|---------------------------|-------------------|--------------------------|
| Лист № 1 раздела 3 | Всего листов раздела 3: 4 | Всего разделов: 8 | Всего листов выписки: 18 |
|--------------------|---------------------------|-------------------|--------------------------|

| | |
|--|-------------------|
| 02.05.2024г. № КУВИ-001/2024-119920346 | |
| Кадастровый номер: | 50:09:0020544:497 |

План (чертеж, схема) земельного участка



| | | |
|----------------|-----------------------|--|
| Масштаб 1:4000 | Условные обозначения: | |
|----------------|-----------------------|--|

| | |
|-------------------------------|-------------------|
| полное наименование должности | инициалы, фамилия |
|-------------------------------|-------------------|



ДОКУМЕНТ ПОДПИСАН
ЭЛЕКТРОННОЙ ПОДПИСЬЮ

Сертификат: 00ВВ056В7401СВ38D2В3576АСDС8425108
Владелец: ФЕДЕРАЛЬНАЯ СЛУЖБА ГОСУДАРСТВЕННОЙ
РЕГИСТРАЦИИ, КАДАСТРА И КАРТОГРАФИИ
Действителен: с 27.06.2023 по 19.09.2024

Земельный участок

вид объекта недвижимости

Лист № 2 раздела 3

Всего листов раздела 3: 4

Всего разделов: 8

Всего листов выписки: 18

02.05.2024г. № КУВИ-001/2024-119920346

Кадастровый номер:

50:09:0020544:497



Масштаб 1:4000

Условные обозначения:



ДОКУМЕНТ ПОДПИСАН
ЭЛЕКТРОННОЙ ПОДПИСЬЮ

Сертификат: 00ВВ056В7401СВ38Д2В3576АСDC8425108

Владелец: ФЕДЕРАЛЬНАЯ СЛУЖБА ГОСУДАРСТВЕННОЙ

РЕГИСТРАЦИИ, КАДАСТРА И КАРТОГРАФИИ

Действителен: с 27.06.2023 по 19.09.2024

полное наименование должности

инициалы, фамилия

Земельный участок

вид объекта недвижимости

Лист № 3 раздела 3

Всего листов раздела 3: 4

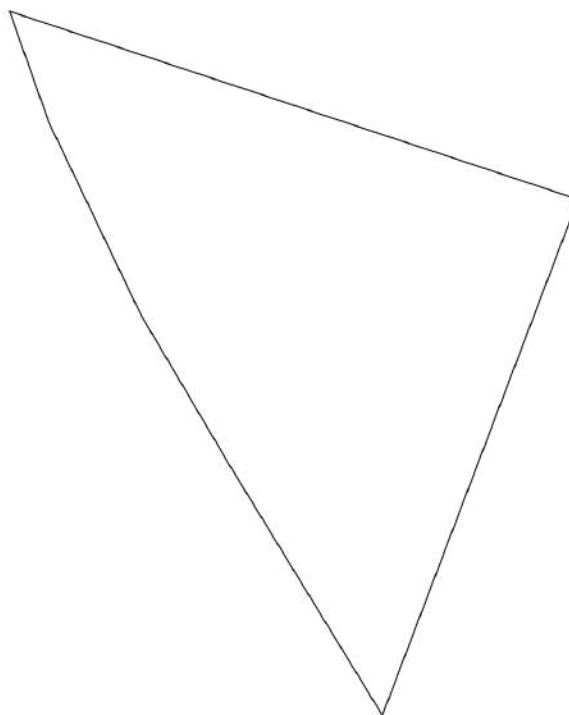
Всего разделов: 8

Всего листов выписки: 18

02.05.2024г. № КУВИ-001/2024-119920346

Кадастровый номер:

50:09:0020544:497



Масштаб 1:900

Условные обозначения:

ДОКУМЕНТ ПОДПИСАН
ЭЛЕКТРОННОЙ ПОДПИСЬЮ

Сертификат: 00ВВ056В7401СВ38D2В3576АСDС8425108

Владелец: ФЕДЕРАЛЬНАЯ СЛУЖБА ГОСУДАРСТВЕННОЙ
РЕГИСТРАЦИИ, КАДАСТРА И КАРТОГРАФИИ
Действителен: с 27.06.2023 по 19.09.2024

полное наименование должности

инициалы, фамилия

Земельный участок

вид объекта недвижимости

Лист № 4 раздела 3

Всего листов раздела 3: 4

Всего разделов: 8

Всего листов выписки: 18

02.05.2024г. № КУВИ-001/2024-119920346

Кадастровый номер:

50:09:0020544:497



Масштаб 1:500

Условные обозначения:

ДОКУМЕНТ ПОДПИСАН
ЭЛЕКТРОННОЙ ПОДПИСЬЮ

Сертификат: 00ВВ056В7401СВ38D2В3576АСDC8425108

Владелец: ФЕДЕРАЛЬНАЯ СЛУЖБА ГОСУДАРСТВЕННОЙ

РЕГИСТРАЦИИ, КАДАСТРА И КАРТОГРАФИИ

Действителен: с 27.06.2023 по 19.09.2024

полное наименование должности

инициалы, фамилия

Выписка из Единого государственного реестра недвижимости об объекте недвижимости

Описание местоположения земельного участка

| | | | |
|--|-----------------------------|-------------------|--------------------------|
| Земельный участок | | | |
| вид объекта недвижимости | | | |
| Лист № 1 раздела 3.1 | Всего листов раздела 3.1: 3 | Всего разделов: 8 | Всего листов выписки: 18 |
| 02.05.2024г. № КУВИ-001/2024-119920346 | | | |
| Кадастровый номер: | | 50:09:0020544:497 | |

| Описание местоположения границ земельного участка | | | | | | | |
|---|-------------|----------|-------------------|------------------------------|-----------------------------------|-------------------------------------|---|
| № п/п | Номер точки | | Дирекционный угол | Горизонтальное проложение, м | Описание закрепления на местности | Кадастровые номера смежных участков | Сведения об адресах правообладателей смежных земельных участков |
| | начальная | конечная | | | | | |
| 1 | 2 | 3 | 4 | 5 | 6 | 7 | 8 |
| 1 | 1.1.1 | 1.1.2 | 189°37.5' | 45.16 | данные отсутствуют | данные отсутствуют | данные отсутствуют |
| 2 | 1.1.2 | 1.1.3 | 355°49.8' | 2.89 | данные отсутствуют | 50:09:0020544:2404 | данные отсутствуют |
| 3 | 1.1.2 | 1.1.2 | | | данные отсутствуют | 50:09:0020544:2421 | данные отсутствуют |
| 4 | 1.1.3 | 1.1.4 | 356°27.2' | 20.21 | данные отсутствуют | 50:09:0020544:2404 | данные отсутствуют |
| 5 | 1.1.4 | 1.1.5 | 10°19.4' | 22.99 | данные отсутствуют | 50:09:0020544:2404 | данные отсутствуют |
| 6 | 1.1.5 | 1.1.1 | 103°14.0' | 5.02 | данные отсутствуют | 50:09:0020544:498 | адрес отсутствует; Московская область, Мытищинский район, с.Марфино, ул.Санаторная, д.4 общ; г.Москва, ул.Лухмановская, д.24, кв.293; г.Москва, Ленинградское ш., д.52, кв.168; Московская область, г.Химки, ул.Папанина, д.38, корп.1, кв.157; г.Москва, г.Зеленограде, корп.1824, кв.294; г.Москва, ул.Б. Пироговская, д.23 |
| 7 | 2.1.1 | 2.1.2 | 200°47.2' | 66.53 | данные отсутствуют | данные отсутствуют | данные отсутствуют |
| 8 | 2.1.2 | 2.1.3 | 328°33.9' | 35.24 | данные отсутствуют | 50:09:0020544:2404 | данные отсутствуют |
| 9 | 2.1.3 | 2.1.4 | 329°27.5' | 21.21 | данные отсутствуют | 50:09:0020544:2404 | данные отсутствуют |
| 10 | 2.1.4 | 2.1.5 | 334°26.0' | 25.65 | данные отсутствуют | 50:09:0020544:2404 | данные отсутствуют |
| 11 | 2.1.5 | 2.1.6 | 340°30.4' | 14.2 | данные отсутствуют | 50:09:0020544:2404 | данные отсутствуют |
| 12 | 2.1.6 | 2.1.1 | 108°17.5' | 72.23 | данные отсутствуют | данные отсутствуют | данные отсутствуют |
| 13 | 2.1.6 | 2.1.6 | | | данные отсутствуют | 50:09:0020544:2421 | данные отсутствуют |
| 14 | 3.1.1 | 3.1.2 | 257°38.9' | 64.09 | данные отсутствуют | 50:09:0000000:185919(2) | данные отсутствуют |
| 15 | 3.1.2 | 3.1.3 | 287°31.4' | 80.44 | данные отсутствуют | данные отсутствуют | данные отсутствуют |
| 16 | 3.1.3 | 3.1.4 | 247°47.8' | 51.97 | данные отсутствуют | данные отсутствуют | данные отсутствуют |
| 17 | 3.1.4 | 3.1.5 | 283°56.5' | 68.98 | данные отсутствуют | данные отсутствуют | данные отсутствуют |



ДОКУМЕНТ ПОДПИСАН
ЭЛЕКТРОННОЙ ПОДПИСЬЮ

Сертификат: 00BV056B7401CB38D2B3576ACDC8425108

Владелец: ФЕДЕРАЛЬНАЯ СЛУЖБА ГОСУДАРСТВЕННОЙ

РЕГИСТРАЦИИ, КАДАСТРА И КАРТОГРАФИИ

Действителен: с 27.06.2023 по 19.09.2024

полное наименование должности

инициалы, фамилия

Земельный участок

вид объекта недвижимости

Лист № 2 раздела 3.1

Всего листов раздела 3.1: 3

Всего разделов: 8

Всего листов выписки: 18

02.05.2024г. № КУВИ-001/2024-119920346

Кадастровый номер:

50:09:0020544:497

| 1 | 2 | 3 | 4 | 5 | 6 | 7 | 8 |
|----|--------|--------|-----------|--------|--------------------|----------------------|---|
| 18 | 3.1.5 | 3.1.6 | 288°26.1' | 26.75 | данные отсутствуют | данные отсутствуют | данные отсутствуют |
| 19 | 3.1.6 | 3.1.7 | 10°50.5' | 74.49 | данные отсутствуют | данные отсутствуют | данные отсутствуют |
| 20 | 3.1.7 | 3.1.8 | 298°18.2' | 22.99 | данные отсутствуют | данные отсутствуют | данные отсутствуют |
| 21 | 3.1.8 | 3.1.9 | 77°46.3' | 129.41 | данные отсутствуют | данные отсутствуют | данные отсутствуют |
| 22 | 3.1.9 | 3.1.10 | 358°27.4' | 218.79 | данные отсутствуют | 50:09:0000000:193731 | данные отсутствуют |
| 23 | 3.1.10 | 3.1.11 | 103°14.3' | 123.02 | данные отсутствуют | 50:09:0020544:498 | адрес отсутствует; Московская область, Мытищинский район, с.Марфино, ул.Санаторная, д.4 общ; г.Москва, ул.Лухмановская, д.24, кв.293; г.Москва, Ленинградское ш., д.52, кв.168; Московская область, г.Химки, ул.Папанина, д.38, корп.1, кв.157; г.Москва, г.Зеленограде, корп.1824, кв.294; г.Москва, ул.Б. Пироговская, д.23 |
| 24 | 3.1.11 | 3.1.12 | 186°49.4' | 11.53 | данные отсутствуют | 50:09:0020544:2404 | данные отсутствуют |
| 25 | 3.1.12 | 3.1.13 | 184°53.9' | 13.47 | данные отсутствуют | 50:09:0020544:2404 | данные отсутствуют |
| 26 | 3.1.13 | 3.1.14 | 181°24.0' | 13.91 | данные отсутствуют | 50:09:0020544:2404 | данные отсутствуют |
| 27 | 3.1.14 | 3.1.15 | 177°49.2' | 13.93 | данные отсутствуют | 50:09:0020544:2404 | данные отсутствуют |
| 28 | 3.1.15 | 3.1.16 | 173°54.1' | 16.75 | данные отсутствуют | 50:09:0020544:2404 | данные отсутствуют |
| 29 | 3.1.16 | 3.1.17 | 169°48.6' | 15.15 | данные отсутствуют | 50:09:0020544:2404 | данные отсутствуют |
| 30 | 3.1.17 | 3.1.18 | 165°21.5' | 19.54 | данные отсутствуют | 50:09:0020544:2404 | данные отсутствуют |
| 31 | 3.1.18 | 3.1.19 | 160°25.6' | 18.92 | данные отсутствуют | 50:09:0020544:2404 | данные отсутствуют |
| 32 | 3.1.19 | 3.1.20 | 155°33.5' | 19.07 | данные отсутствуют | 50:09:0020544:2404 | данные отсутствуют |
| 33 | 3.1.20 | 3.1.21 | 152°3.1' | 8.15 | данные отсутствуют | 50:09:0020544:2404 | данные отсутствуют |
| 34 | 3.1.21 | 3.1.22 | 150°0.1' | 8.14 | данные отсутствуют | 50:09:0020544:2404 | данные отсутствуют |
| 35 | 3.1.22 | 3.1.23 | 149°17.5' | 47.29 | данные отсутствуют | 50:09:0020544:2404 | данные отсутствуют |
| 36 | 3.1.23 | 3.1.24 | 161°11.1' | 43.41 | данные отсутствуют | 50:09:0020544:2404 | данные отсутствуют |
| 37 | 3.1.24 | 3.1.25 | 164°54.6' | 34.3 | данные отсутствуют | 50:09:0020544:2404 | данные отсутствуют |
| 38 | 3.1.25 | 3.1.26 | 190°31.7' | 22.6 | данные отсутствуют | 50:09:0020544:2404 | данные отсутствуют |
| 39 | 3.1.26 | 3.1.27 | 170°2.7' | 2.49 | данные отсутствуют | 50:09:0020544:2404 | данные отсутствуют |
| 40 | 3.1.27 | 3.1.28 | 255°31.8' | 0.96 | данные отсутствуют | 50:09:0020544:2404 | данные отсутствуют |
| 41 | 3.1.28 | 3.1.29 | 180°41.2' | 6.67 | данные отсутствуют | 50:09:0020544:2404 | данные отсутствуют |



ДОКУМЕНТ ПОДПИСАН
ЭЛЕКТРОННОЙ ПОДПИСЬЮ

Сертификат: 00BV056B7401CB38D2B3576ACDC8425108

Владелец: ФЕДЕРАЛЬНАЯ СЛУЖБА ГОСУДАРСТВЕННОЙ
РЕГИСТРАЦИИ, КАДАСТРА И КАРТОГРАФИИ
Действителен: с 27.06.2023 по 19.09.2024

полное наименование должности

инициалы, фамилия

Земельный участок

вид объекта недвижимости

Лист № 3 раздела 3.1

Всего листов раздела 3.1: 3

Всего разделов: 8

Всего листов выписки: 18

02.05.2024г. № КУВИ-001/2024-119920346

Кадастровый номер:

50:09:0020544:497

| 1 | 2 | 3 | 4 | 5 | 6 | 7 | 8 |
|----|--------|--------|-----------|-------|--------------------|-------------------------|--------------------|
| 42 | 3.1.29 | 3.1.30 | 176°34.1` | 7.68 | данные отсутствуют | 50:09:0020544:2404 | данные отсутствуют |
| 43 | 3.1.30 | 3.1.31 | 172°34.9` | 5.34 | данные отсутствуют | 50:09:0020544:2404 | данные отсутствуют |
| 44 | 3.1.31 | 3.1.1 | 257°39.1` | 27.68 | данные отсутствуют | 50:09:0000000:185919(2) | данные отсутствуют |
| 45 | 3.1.31 | 3.1.31 | | | данные отсутствуют | 50:09:0000000:196479 | данные отсутствуют |



ДОКУМЕНТ ПОДПИСАН
ЭЛЕКТРОННОЙ ПОДПИСЬЮ

Сертификат: 00ВВ056В7401СВ38D2В3576АСDС8425108

Владелец: ФЕДЕРАЛЬНАЯ СЛУЖБА ГОСУДАРСТВЕННОЙ
РЕГИСТРАЦИИ, КАДАСТРА И КАРТОГРАФИИ
Действителен: с 27.06.2023 по 19.09.2024

полное наименование должности

инициалы, фамилия

Выписка из Единого государственного реестра недвижимости об объекте недвижимости

Описание местоположения земельного участка

| | | | |
|--|-----------------------------|-------------------|--------------------------|
| Земельный участок | | | |
| вид объекта недвижимости | | | |
| Лист № 1 раздела 3.2 | Всего листов раздела 3.2: 2 | Всего разделов: 8 | Всего листов выписки: 18 |
| 02.05.2024г. № КУВИ-001/2024-119920346 | | | |
| Кадастровый номер: | | 50:09:0020544:497 | |

| Сведения о характерных точках границы земельного участка | | | | |
|--|---------------|------------|-----------------------------------|---|
| Система координат | | | | |
| Номер точки | Координаты, м | | Описание закрепления на местности | Средняя квадратичная погрешность определения координат характерных точек границ земельного участка, м |
| | X | Y | | |
| 1 | 2 | 3 | 4 | 5 |
| 1 | 514671.25 | 2169477.84 | - | 0.08 |
| 2 | 514657.54 | 2169415.23 | - | 0.08 |
| 3 | 514681.76 | 2169338.52 | - | 0.08 |
| 4 | 514662.12 | 2169290.4 | - | 0.08 |
| 5 | 514678.74 | 2169223.45 | - | 0.08 |
| 6 | 514687.2 | 2169198.07 | - | 0.08 |
| 7 | 514760.36 | 2169212.08 | - | 0.08 |
| 8 | 514771.26 | 2169191.84 | - | 0.08 |
| 9 | 514798.67 | 2169318.31 | - | 0.08 |
| 10 | 515017.38 | 2169312.42 | - | 0.08 |
| 11 | 514989.21 | 2169432.17 | - | - |
| 12 | 514977.76 | 2169430.8 | - | - |
| 13 | 514964.34 | 2169429.65 | - | - |
| 14 | 514950.43 | 2169429.31 | - | - |
| 15 | 514936.51 | 2169429.84 | - | - |
| 16 | 514919.85 | 2169431.62 | - | - |
| 17 | 514904.94 | 2169434.3 | - | - |
| 18 | 514886.03 | 2169439.24 | - | - |
| 19 | 514868.2 | 2169445.58 | - | - |
| 20 | 514850.84 | 2169453.47 | - | - |
| 21 | 514843.64 | 2169457.29 | - | - |
| 22 | 514836.59 | 2169461.36 | - | - |



ДОКУМЕНТ ПОДПИСАН
ЭЛЕКТРОННОЙ ПОДПИСЬЮ

Сертификат: 00ВВ056В7401СВ38D2В3576АСDС8425108

Владелец: ФЕДЕРАЛЬНАЯ СЛУЖБА ГОСУДАРСТВЕННОЙ
РЕГИСТРАЦИИ, КАДАСТРА И КАРТОГРАФИИ
Действителен: с 27.06.2023 по 19.09.2024

полное наименование должности

инициалы, фамилия

Земельный участок

вид объекта недвижимости

Лист № 2 раздела 3.2

Всего листов раздела 3.2: 2

Всего разделов: 8

Всего листов выписки: 18

02.05.2024г. № КУВИ-001/2024-119920346

Кадастровый номер:

50:09:0020544:497

| 1 | 2 | 3 | 4 | 5 |
|----|-----------|------------|---|------|
| 23 | 514795.93 | 2169485.51 | - | - |
| 24 | 514754.84 | 2169499.51 | - | - |
| 25 | 514721.72 | 2169508.44 | - | - |
| 26 | 514699.5 | 2169504.31 | - | - |
| 27 | 514697.05 | 2169504.74 | - | - |
| 28 | 514696.81 | 2169503.81 | - | - |
| 29 | 514690.14 | 2169503.73 | - | - |
| 30 | 514682.47 | 2169504.19 | - | - |
| 31 | 514677.17 | 2169504.88 | - | - |
| 1 | 514671.25 | 2169477.84 | - | 0.08 |
| 1 | 514865.83 | 2169527.46 | - | 0.08 |
| 2 | 514803.63 | 2169503.85 | - | - |
| 3 | 514833.7 | 2169485.47 | - | - |
| 4 | 514851.97 | 2169474.69 | - | - |
| 5 | 514875.11 | 2169463.62 | - | - |
| 6 | 514888.5 | 2169458.88 | - | - |
| 1 | 514865.83 | 2169527.46 | - | 0.08 |
| 1 | 514983.29 | 2169457.33 | - | 0.08 |
| 2 | 514938.77 | 2169449.78 | - | - |
| 3 | 514941.65 | 2169449.57 | - | - |
| 4 | 514961.82 | 2169448.32 | - | - |
| 5 | 514984.44 | 2169452.44 | - | - |
| 1 | 514983.29 | 2169457.33 | - | 0.08 |



ДОКУМЕНТ ПОДПИСАН
ЭЛЕКТРОННОЙ ПОДПИСЬЮ

Сертификат: 00ВВ056В7401СВ38D2В3576АСDC8425108

Владелец: ФЕДЕРАЛЬНАЯ СЛУЖБА ГОСУДАРСТВЕННОЙ

РЕГИСТРАЦИИ, КАДАСТРА И КАРТОГРАФИИ

Действителен: с 27.06.2023 по 19.09.2024

полное наименование должности

инициалы, фамилия

Выписка из Единого государственного реестра недвижимости об объекте недвижимости
Сведения о частях земельного участка

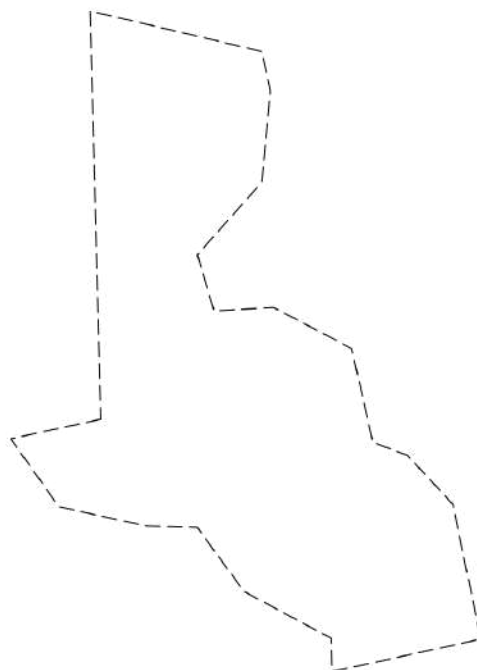
| | | | |
|--------------------------|--|--|--|
| Земельный участок | | | |
| вид объекта недвижимости | | | |

| | | | |
|--------------------|---------------------------|-------------------|--------------------------|
| Лист № 1 раздела 4 | Всего листов раздела 4: 1 | Всего разделов: 8 | Всего листов выписки: 18 |
|--------------------|---------------------------|-------------------|--------------------------|

02.05.2024г. № КУВИ-001/2024-119920346

Кадастровый номер: 50:09:0020544:497

План (чертеж, схема) части земельного участка Учетный номер части: 50:09:0020544:497/1



Масштаб 1:4000 Условные обозначения:

| | | |
|-------------------------------|---|--|
| |  ДОКУМЕНТ ПОДПИСАН ЭЛЕКТРОННОЙ ПОДПИСЬЮ Сертификат: 00ВВ056В7401СВ38D2В3576АСDС8425108 Владелец: ФЕДЕРАЛЬНАЯ СЛУЖБА ГОСУДАРСТВЕННОЙ РЕГИСТРАЦИИ, КАДАСТРА И КАРТОГРАФИИ Действителен: с 27.06.2023 по 19.09.2024 | |
| полное наименование должности | инициалы, фамилия | |

Выписка из Единого государственного реестра недвижимости об объекте недвижимости
Сведения о частях земельного участка

| Земельный участок | | |
|--|-----------------------------|---|
| вид объекта недвижимости | | |
| Лист № 1 раздела 4.1 | Всего листов раздела 4.1: 1 | Всего разделов: 8 |
| Всего листов выписки: 18 | | |
| 02.05.2024г. № КУВИ-001/2024-119920346 | | |
| Кадастровый номер: | | 50:09:0020544:497 |
| Учетный номер части | Площадь, м2 | Содержание ограничения в использовании или ограничения права на объект недвижимости или обременения объекта недвижимости |
| 1 | 2 | 3 |
| 50:09:0020544:497/1 | 38796 | вид ограничения (обременения): ограничения прав на земельный участок, предусмотренные статьей 56 Земельного кодекса Российской Федерации; Срок действия: не установлен; реквизиты документа-основания: государственный контракт от 25.10.2013 № 1184-ФБ выдан: Министерство экологии и природопользования Московской области; Содержание ограничения (обременения): Запрещенные виды деятельности прописаны в статье 65, часть 15,17 "Водного кодекса Российской Федерации" № 74-ФЗ от 03.03.2006 г; Реестровый номер границы: 50.00.2.1111 |
| | Весь | вид ограничения (обременения): ограничения прав на земельный участок, предусмотренные статьей 56 Земельного кодекса Российской Федерации; Срок действия: не установлен; реквизиты документа-основания: техническое задание к Государственному контракту от 25.10.2013 № 1184 ФБ выдан: Министерство экологии и природопользования Московской области; Содержание ограничения (обременения): статья 65, часть 15 "Водного кодекса Российской Федерации" от 3 июня 2006 № 74-ФЗ; Реестровый номер границы: 50.00.2.1113 |



ДОКУМЕНТ ПОДПИСАН
ЭЛЕКТРОННОЙ ПОДПИСЬЮ

Сертификат: 00ВВ056В7401СВ38D2В3576АСDC8425108

Владелец: ФЕДЕРАЛЬНАЯ СЛУЖБА ГОСУДАРСТВЕННОЙ
РЕГИСТРАЦИИ, КАДАСТРА И КАРТОГРАФИИ
Действителен: с 27.06.2023 по 19.09.2024

полное наименование должности

инициалы, фамилия

Выписка из Единого государственного реестра недвижимости об объекте недвижимости

Сведения о частях земельного участка

| | | | |
|--------------------------|--|--|--|
| Земельный участок | | | |
| вид объекта недвижимости | | | |

| | | | |
|----------------------|-----------------------------|-------------------|--------------------------|
| Лист № 1 раздела 4.2 | Всего листов раздела 4.2: 2 | Всего разделов: 8 | Всего листов выписки: 18 |
|----------------------|-----------------------------|-------------------|--------------------------|

02.05.2024г. № КУВИ-001/2024-119920346

Кадастровый номер: 50:09:0020544:497

| | | | | |
|---|--|--|--|--|
| Сведения о характерных точках границы части (частей) земельного участка | | | | |
| Учетный номер части: 50:09:0020544:497/1 | | | | |
| Система координат МСК-50, зона 2 | | | | |

| Номер точки | Координаты, м | | Описание закрепления на местности | Средняя квадратичная погрешность определения координат характерных точек границ земельного участка, м |
|-------------|---------------|------------|-----------------------------------|---|
| | X | Y | | |
| 1 | 2 | 3 | 4 | 5 |
| 1 | 514798.67 | 2169318.31 | - | 0.08 |
| 2 | 514788.19 | 2169269.93 | - | - |
| 3 | 514751.73 | 2169295.79 | - | - |
| 4 | 514741.4 | 2169343.03 | - | - |
| 5 | 514740.72 | 2169369.92 | - | - |
| 6 | 514706.43 | 2169394.96 | - | - |
| 7 | 514681.29 | 2169441.71 | - | - |
| 8 | 514663.43 | 2169442.11 | - | - |
| 9 | 514671.25 | 2169477.84 | - | 0.08 |
| 10 | 514680.91 | 2169521.99 | - | 0.08 |
| 11 | 514753.24 | 2169506.9 | - | - |
| 12 | 514779.49 | 2169482.39 | - | - |
| 13 | 514786.2 | 2169464.16 | - | - |
| 14 | 514836.49 | 2169452.72 | - | - |
| 15 | 514858.52 | 2169410.94 | - | - |
| 16 | 514856.74 | 2169378.96 | - | - |
| 17 | 514886.71 | 2169369.96 | - | - |
| 18 | 514925.45 | 2169404.39 | - | - |
| 19 | 514974.64 | 2169409.13 | - | - |
| 20 | 514995.75 | 2169404.38 | - | - |
| 21 | 515017.38 | 2169312.42 | - | 0.08 |



ДОКУМЕНТ ПОДПИСАН
ЭЛЕКТРОННОЙ ПОДПИСЬЮ

Сертификат: 00ВВ056В7401СВ38D2В3576АСDC8425108

Владелец: ФЕДЕРАЛЬНАЯ СЛУЖБА ГОСУДАРСТВЕННОЙ

РЕГИСТРАЦИИ, КАДАСТРА И КАРТОГРАФИИ

Действителен: с 27.06.2023 по 19.09.2024

полное наименование должности

инициалы, фамилия

| | | | | |
|--|-----------------------------|------------|-------------------|--------------------------|
| Земельный участок | | | | |
| вид объекта недвижимости | | | | |
| Лист № 2 раздела 4.2 | Всего листов раздела 4.2: 2 | | Всего разделов: 8 | Всего листов выписки: 18 |
| 02.05.2024г. № КУВИ-001/2024-119920346 | | | | |
| Кадастровый номер: | | | 50:09:0020544:497 | |
| 1 | 2 | 3 | 4 | 5 |
| 1 | 514798.67 | 2169318.31 | - | 0.08 |

| | | |
|-------------------------------|---|--|
| |  <p>ДОКУМЕНТ ПОДПИСАН ЭЛЕКТРОННОЙ ПОДПИСЬЮ</p> <p>Сертификат: 00ВВ056В7401СВ38D2В3576АСDС8425108 Владелец: ФЕДЕРАЛЬНАЯ СЛУЖБА ГОСУДАРСТВЕННОЙ РЕГИСТРАЦИИ, КАДАСТРА И КАРТОГРАФИИ Действителен: с 27.06.2023 по 19.09.2024</p> | |
| полное наименование должности | инициалы, фамилия | |

Филиал публично-правовой компании "Роскадастр" по Московской области

полное наименование органа регистрации прав

Выписка из Единого государственного реестра недвижимости об объекте недвижимости

Сведения о характеристиках объекта недвижимости

На основании запроса от 03.05.2024, поступившего на рассмотрение 03.05.2024, сообщаем, что согласно записям Единого государственного реестра недвижимости:


Раздел 1 Лист 1

| | | | |
|--------------------------|--|--|--|
| Земельный участок | | | |
| вид объекта недвижимости | | | |

| | | | |
|--------------------|---------------------------|-------------------|--------------------------|
| Лист № 1 раздела 1 | Всего листов раздела 1: 3 | Всего разделов: 5 | Всего листов выписки: 23 |
|--------------------|---------------------------|-------------------|--------------------------|

| | |
|--|-------------------|
| 03.05.2024г. № КУВИ-001/2024-120959958 | |
| Кадастровый номер: | 50:07:0060201:560 |
| Номер кадастрового квартала: | 50:07:0060201 |
| Дата присвоения кадастрового номера: | 15.09.2017 |

| | |
|---|--|
| Ранее присвоенный государственный учетный номер: | данные отсутствуют |
| Местоположение: | Московская область, р-н Волоколамский, д Муромцево, г/пос Волоколамск |
| Площадь: | 60 +/- 3 |
| Кадастровая стоимость, руб.: | 9822 |
| Кадастровые номера расположенных в пределах земельного участка объектов недвижимости: | данные отсутствуют |
| Кадастровые номера объектов недвижимости, из которых образован объект недвижимости: | 50:07:0060201:60 |
| Кадастровые номера образованных объектов недвижимости: | данные отсутствуют |
| Категория земель: | Земли промышленности, энергетики, транспорта, связи, радиовещания, телевидения, информатики, земли для обеспечения космической деятельности, земли обороны, безопасности и земли иного специального назначения |
| Виды разрешенного использования: | Для сельскохозяйственного производства |
| Сведения о кадастровом инженере: | Ковязин Юрий Алексеевич, дата завершения кадастровых работ: 31.08.2017 |
| Сведения о лесах, водных объектах и об иных природных объектах, расположенных в пределах земельного участка: | данные отсутствуют |
| Сведения о том, что земельный участок полностью расположен в границах зоны с особыми условиями использования территории, территории объекта культурного наследия, публичного сервитута: | данные отсутствуют |

| | | |
|-------------------------------|---|-------------------|
| полное наименование должности |  ДОКУМЕНТ ПОДПИСАН ЭЛЕКТРОННОЙ ПОДПИСЬЮ Сертификат: 00BV056B7401CB38D2B3576ACDC8425108 Владелец: ФЕДЕРАЛЬНАЯ СЛУЖБА ГОСУДАРСТВЕННОЙ РЕГИСТРАЦИИ, КАДАСТРА И КАРТОГРАФИИ Действителен: с 27.06.2023 по 19.09.2024 | инициалы, фамилия |
| | | |

| | | | |
|---|---------------------------|-------------------|--------------------------|
| Земельный участок | | | |
| вид объекта недвижимости | | | |
| Лист № 2 раздела 1 | Всего листов раздела 1: 3 | Всего разделов: 5 | Всего листов выписки: 23 |
| 03.05.2024г. № КУВИ-001/2024-120959958 | | | |
| Кадастровый номер: | | 50:07:0060201:560 | |
| Сведения о том, что земельный участок расположен в границах особой экономической зоны, территории опережающего развития, зоны территориального развития в Российской Федерации, игровой зоны: | данные отсутствуют | | |
| Сведения о том, что земельный участок расположен в границах особо охраняемой природной территории, Байкальской природной территории и ее экологических зон, лесопарковом зеленом поясе, охотничьего угодья, лесничества: | данные отсутствуют | | |
| Сведения о расположении земельного участка и (или) расположенного на нем объекта недвижимости в границах территории, в отношении которой принято решение о резервировании земель для государственных или муниципальных нужд: | данные отсутствуют | | |
| Сведения о результатах проведения государственного земельного надзора: | данные отсутствуют | | |
| Сведения о расположении земельного участка в границах территории, в отношении которой утвержден проект межевания территории: | данные отсутствуют | | |
| Условный номер земельного участка: | данные отсутствуют | | |
| Сведения о принятии акта и (или) заключении договора, предусматривающих предоставление в соответствии с земельным законодательством исполнительным органом государственным органом власти или органом местного самоуправления, находящегося в государственной или муниципальной собственности земельного участка для строительства наемного дома социального использования или наемного дома коммерческого использования: | данные отсутствуют | | |
| Сведения о том, что земельный участок или земельные участки образованы на основании решения об изъятии земельного участка и (или) расположенного на нем объекта недвижимости для государственных или муниципальных нужд: | данные отсутствуют | | |
| Сведения о том, что земельный участок образован из земель или земельного участка, государственная собственность на которые не разграничена: | данные отсутствуют | | |



ДОКУМЕНТ ПОДПИСАН
ЭЛЕКТРОННОЙ ПОДПИСЬЮ

Сертификат: 00BV056B7401CB38D2B3576ACDC8425108

Владелец: ФЕДЕРАЛЬНАЯ СЛУЖБА ГОСУДАРСТВЕННОЙ
РЕГИСТРАЦИИ, КАДАСТРА И КАРТОГРАФИИ
Действителен: с 27.06.2023 по 19.09.2024

полное наименование должности

инициалы, фамилия

| | | | |
|---|---------------------------|--|--------------------------|
| Земельный участок | | | |
| вид объекта недвижимости | | | |
| Лист № 3 раздела 1 | Всего листов раздела 1: 3 | Всего разделов: 5 | Всего листов выписки: 23 |
| 03.05.2024г. № КУВИ-001/2024-120959958 | | | |
| Кадастровый номер: | | 50:07:0060201:560 | |
| Сведения о наличии земельного спора о местоположении границ земельных участков: | | данные отсутствуют | |
| Статус записи об объекте недвижимости: | | Сведения об объекте недвижимости имеют статус "актуальные" | |
| Особые отметки: | | Граница земельного участка состоит из 7 контуров. Учетные номера контуров и их площади: 1 - 3.1 кв.м, 2 - 2.66 кв.м, 3 - 14.71 кв.м, 4 - 3.76 кв.м, 5 - 2.2 кв.м, 6 - 13.37 кв.м, 7 - 19.85 кв.м. Сведения, необходимые для заполнения раздела: 4 - Сведения о частях земельного участка, отсутствуют. | |
| Получатель выписки: | | Соломатин Владимир Иванович, действующий(ая) на основании документа "" от имени заявителя ОБЩЕСТВО С ОГРАНИЧЕННОЙ ОТВЕТСТВЕННОСТЬЮ "АГРО ПРОПЕРТИ МЕНЕДЖМЕНТ", 7702383526 | |

| | | | |
|--|--|----------------------|-------------------|
| полное наименование должности |  | ДОКУМЕНТ ПОДПИСАН | инициалы, фамилия |
| |  | ЭЛЕКТРОННОЙ ПОДПИСЬЮ | |
| Сертификат: 00ВВ056В7401СВ38D2В3576АСDС8425108 | | | |
| Владелец: ФЕДЕРАЛЬНАЯ СЛУЖБА ГОСУДАРСТВЕННОЙ | | | |
| РЕГИСТРАЦИИ, КАДАСТРА И КАРТОГРАФИИ | | | |
| Действителен: с 27.06.2023 по 19.09.2024 | | | |

Выписка из Единого государственного реестра недвижимости об объекте недвижимости
Сведения о зарегистрированных правах

| | | | |
|--|--|---------------------|---|
| Земельный участок | | | |
| вид объекта недвижимости | | | |
| Лист № 1 раздела 2 | Всего листов раздела 2: 2 | Всего разделов: 5 | Всего листов выписки: 23 |
| 03.05.2024г. № КУВИ-001/2024-120959958 | | | |
| Кадастровый номер: | | 50:07:0060201:560 | |
| 1 | Правообладатель (правообладатели): | 1.1 | Общество с ограниченной ответственностью "Агро Проперти Менеджмент", ИНН: 7702383526, ОГРН: 1157746440125 |
| | Сведения о возможности предоставления третьим лицам персональных данных физического лица: | 1.1.1 | данные отсутствуют |
| 2 | Вид, номер, дата и время государственной регистрации права: | 2.1 | Собственность 50:07:0060201:560-50/007/2018-5 24.12.2018 12:59:59 |
| 3 | Сведения об осуществлении государственной регистрации сделки, права без необходимого в силу закона согласия третьего лица, органа: | 3.1 | данные отсутствуют |
| 4 | Ограничение прав и обременение объекта недвижимости: | не зарегистрировано | |
| 5 | Договоры участия в долевом строительстве: | не зарегистрировано | |
| 6 | Заявленные в судебном порядке права требования: | данные отсутствуют | |
| 7 | Сведения о возможности предоставления третьим лицам персональных данных физического лица | данные отсутствуют | |
| 8 | Сведения о возражении в отношении зарегистрированного права: | данные отсутствуют | |
| 9 | Сведения о наличии решения об изъятии объекта недвижимости для государственных и муниципальных нужд: | данные отсутствуют | |
| 10 | Сведения о невозможности государственной регистрации без личного участия правообладателя или его законного представителя: | данные отсутствуют | |
| 11 | Правопритязания и сведения о наличии поступивших, но не рассмотренных заявлений о проведении государственной регистрации права (перехода, прекращения права), ограничения права или обременения объекта недвижимости, сделки в отношении объекта недвижимости: | отсутствуют | |



ДОКУМЕНТ ПОДПИСАН
ЭЛЕКТРОННОЙ ПОДПИСЬЮ

Сертификат: 00BV056B7401CB38D2B3576ACDC8425108

Владелец: ФЕДЕРАЛЬНАЯ СЛУЖБА ГОСУДАРСТВЕННОЙ

РЕГИСТРАЦИИ, КАДАСТРА И КАРТОГРАФИИ

Действителен: с 27.06.2023 по 19.09.2024

полное наименование должности

инициалы, фамилия

| | | | |
|--|--|--------------------|--------------------------|
| Земельный участок | | | |
| вид объекта недвижимости | | | |
| Лист № 2 раздела 2 | Всего листов раздела 2: 2 | Всего разделов: 5 | Всего листов выписки: 23 |
| 03.05.2024г. № КУВИ-001/2024-120959958 | | | |
| Кадастровый номер: | | 50:07:0060201:560 | |
| 11 | Сведения о невозможности государственной регистрации перехода, прекращения, ограничения права на земельный участок из земель сельскохозяйственного назначения: | данные отсутствуют | |

| | | |
|-------------------------------|---|-------------------|
| полное наименование должности |  ДОКУМЕНТ ПОДПИСАН ЭЛЕКТРОННОЙ ПОДПИСЬЮ Сертификат: 00ВВ056В7401СВ38D2В3576АСDС8425108 Владелец: ФЕДЕРАЛЬНАЯ СЛУЖБА ГОСУДАРСТВЕННОЙ РЕГИСТРАЦИИ, КАДАСТРА И КАРТОГРАФИИ Действителен: с 27.06.2023 по 19.09.2024 | инициалы, фамилия |
|-------------------------------|---|-------------------|

Выписка из Единого государственного реестра недвижимости об объекте недвижимости
Описание местоположения земельного участка


| | | | |
|--------------------------|--|--|--|
| Земельный участок | | | |
| вид объекта недвижимости | | | |

| | | | |
|--------------------|---------------------------|-------------------|--------------------------|
| Лист № 1 раздела 3 | Всего листов раздела 3: 8 | Всего разделов: 5 | Всего листов выписки: 23 |
|--------------------|---------------------------|-------------------|--------------------------|


03.05.2024г. № КУВИ-001/2024-120959958

Кадастровый номер: 50:07:0060201:560

План (чертеж, схема) земельного участка



Масштаб 1:4000 Условные обозначения:

| | | |
|-------------------------------|---|--|
| |  ДОКУМЕНТ ПОДПИСАН ЭЛЕКТРОННОЙ ПОДПИСЬЮ Сертификат: 00ВВ056В7401СВ38D2В3576АСDС8425108 Владелец: ФЕДЕРАЛЬНАЯ СЛУЖБА ГОСУДАРСТВЕННОЙ РЕГИСТРАЦИИ, КАДАСТРА И КАРТОГРАФИИ Действителен: с 27.06.2023 по 19.09.2024 | |
| полное наименование должности | инициалы, фамилия | |

Земельный участок

вид объекта недвижимости

Лист № 2 раздела 3

Всего листов раздела 3: 8

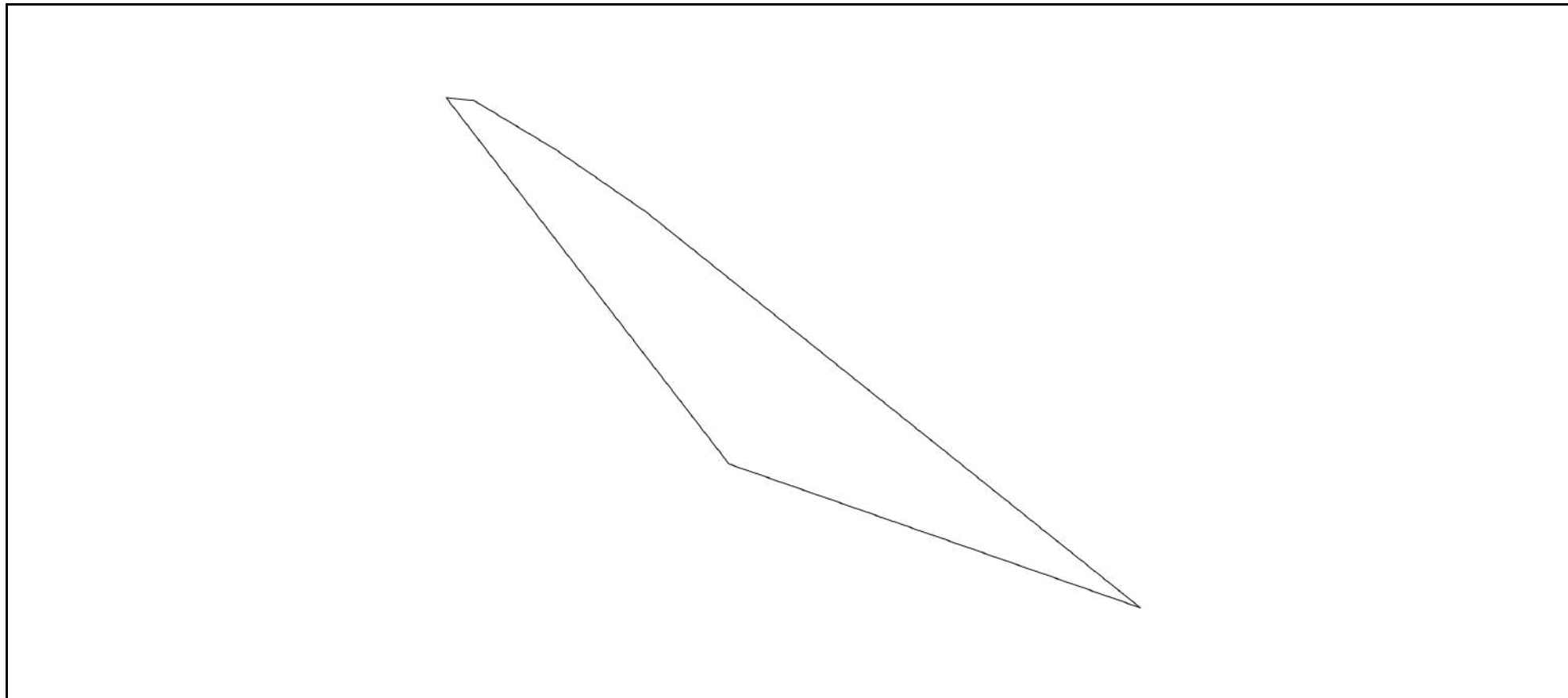
Всего разделов: 5

Всего листов выписки: 23

03.05.2024г. № КУВИ-001/2024-120959958

Кадастровый номер:

50:07:0060201:560



Масштаб 1:40

Условные обозначения:

ДОКУМЕНТ ПОДПИСАН
ЭЛЕКТРОННОЙ ПОДПИСЬЮ

Сертификат: 00ВВ056В7401СВ38D2В3576АСDС8425108

Владелец: ФЕДЕРАЛЬНАЯ СЛУЖБА ГОСУДАРСТВЕННОЙ

РЕГИСТРАЦИИ, КАДАСТРА И КАРТОГРАФИИ

Действителен: с 27.06.2023 по 19.09.2024

полное наименование должности

инициалы, фамилия

Земельный участок

вид объекта недвижимости

Лист № 3 раздела 3

Всего листов раздела 3: 8

Всего разделов: 5

Всего листов выписки: 23

03.05.2024г. № КУВИ-001/2024-120959958

Кадастровый номер:

50:07:0060201:560

:560(2)

Масштаб 1:50

Условные обозначения:



ДОКУМЕНТ ПОДПИСАН
ЭЛЕКТРОННОЙ ПОДПИСЬЮ

Сертификат: 00ВВ056В7401СВ38D2В3576АСDС8425108

Владелец: ФЕДЕРАЛЬНАЯ СЛУЖБА ГОСУДАРСТВЕННОЙ
РЕГИСТРАЦИИ, КАДАСТРА И КАРТОГРАФИИ
Действителен: с 27.06.2023 по 19.09.2024

полное наименование должности

инициалы, фамилия

Земельный участок

вид объекта недвижимости

Лист № 4 раздела 3

Всего листов раздела 3: 8

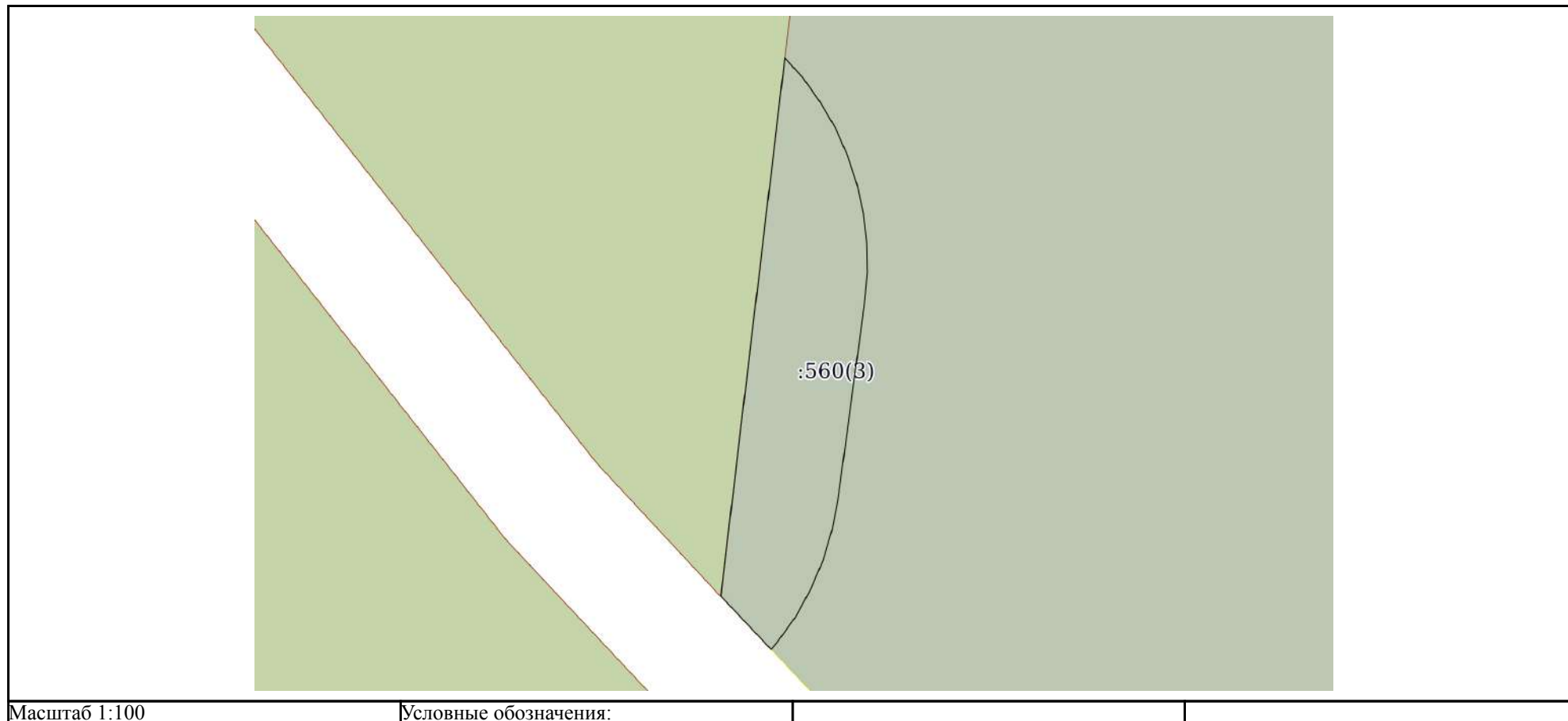
Всего разделов: 5

Всего листов выписки: 23

03.05.2024г. № КУВИ-001/2024-120959958

Кадастровый номер:

50:07:0060201:560



ДОКУМЕНТ ПОДПИСАН
ЭЛЕКТРОННОЙ ПОДПИСЬЮ

Сертификат: 00ВВ056В7401СВ38D2В3576АСDС8425108

Владелец: ФЕДЕРАЛЬНАЯ СЛУЖБА ГОСУДАРСТВЕННОЙ
РЕГИСТРАЦИИ, КАДАСТРА И КАРТОГРАФИИ
Действителен: с 27.06.2023 по 19.09.2024

полное наименование должности

инициалы, фамилия

Земельный участок

вид объекта недвижимости

Лист № 5 раздела 3

Всего листов раздела 3: 8


Всего разделов: 5

Всего листов выписки: 23

03.05.2024г. № КУВИ-001/2024-120959958

Кадастровый номер:

50:07:0060201:560



Масштаб 1:60

Условные обозначения:

ДОКУМЕНТ ПОДПИСАН
ЭЛЕКТРОННОЙ ПОДПИСЬЮ

Сертификат: 00ВВ056В7401СВ38D2В3576АСDC8425108

Владелец: ФЕДЕРАЛЬНАЯ СЛУЖБА ГОСУДАРСТВЕННОЙ

РЕГИСТРАЦИИ, КАДАСТРА И КАРТОГРАФИИ

Действителен: с 27.06.2023 по 19.09.2024

полное наименование должности

инициалы, фамилия

Земельный участок

вид объекта недвижимости

Лист № 6 раздела 3

Всего листов раздела 3: 8

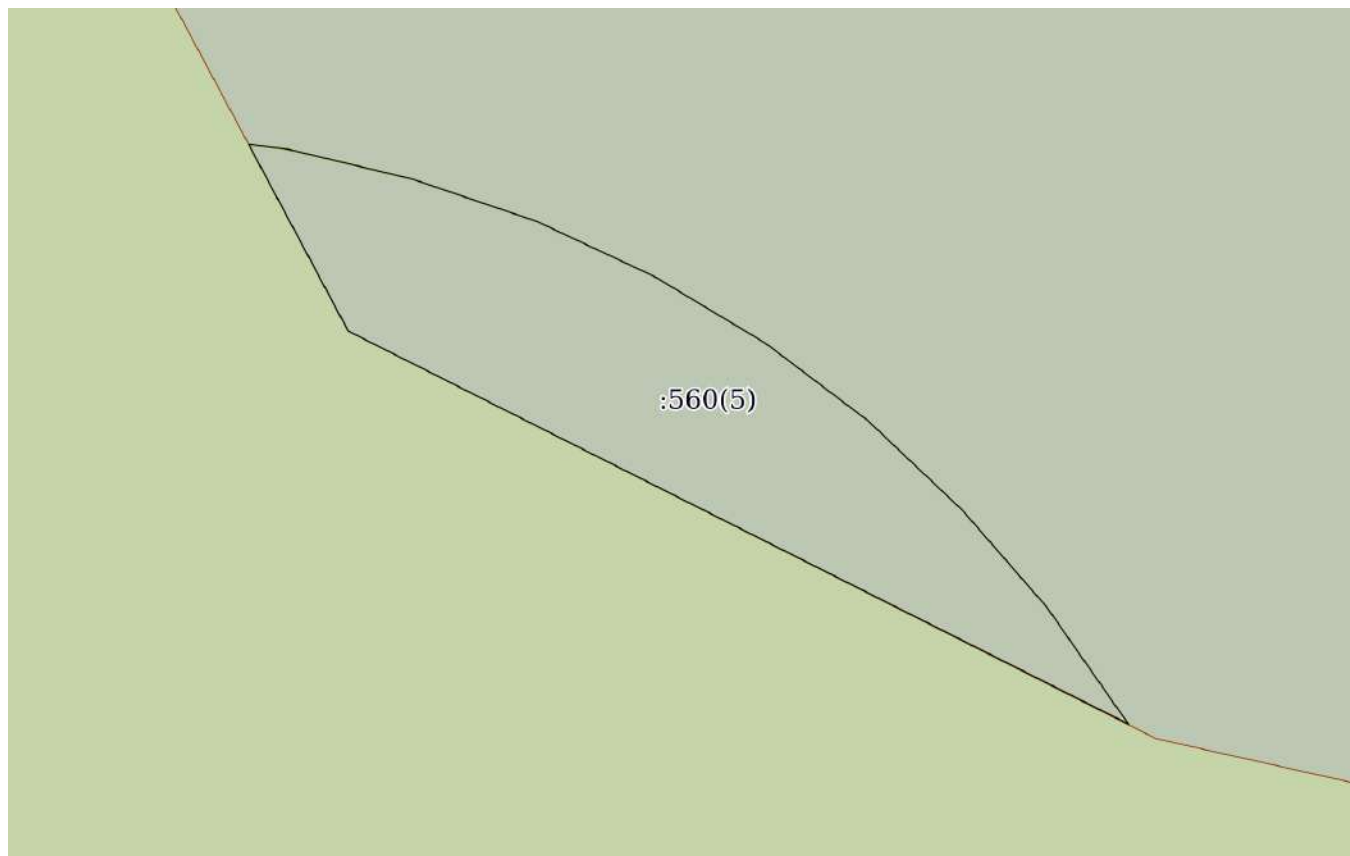
Всего разделов: 5

Всего листов выписки: 23

03.05.2024г. № КУВИ-001/2024-120959958

Кадастровый номер:

50:07:0060201:560



Масштаб 1:30

Условные обозначения:



ДОКУМЕНТ ПОДПИСАН
ЭЛЕКТРОННОЙ ПОДПИСЬЮ

Сертификат: 00ВВ056В7401СВ38Д2В3576АСДС8425108

Владелец: ФЕДЕРАЛЬНАЯ СЛУЖБА ГОСУДАРСТВЕННОЙ
РЕГИСТРАЦИИ, КАДАСТРА И КАРТОГРАФИИ
Действителен: с 27.06.2023 по 19.09.2024

полное наименование должности

инициалы, фамилия

Земельный участок

вид объекта недвижимости

Лист № 7 раздела 3

Всего листов раздела 3: 8


Всего разделов: 5

Всего листов выписки: 23

03.05.2024г. № КУВИ-001/2024-120959958

Кадастровый номер:

50:07:0060201:560



Масштаб 1:90

Условные обозначения:

ДОКУМЕНТ ПОДПИСАН
ЭЛЕКТРОННОЙ ПОДПИСЬЮ

Сертификат: 00ВВ056В7401СВ38D2В3576АСDС8425108

Владелец: ФЕДЕРАЛЬНАЯ СЛУЖБА ГОСУДАРСТВЕННОЙ

РЕГИСТРАЦИИ, КАДАСТРА И КАРТОГРАФИИ

Действителен: с 27.06.2023 по 19.09.2024

полное наименование должности

инициалы, фамилия

Земельный участок

вид объекта недвижимости

Лист № 8 раздела 3

Всего листов раздела 3: 8

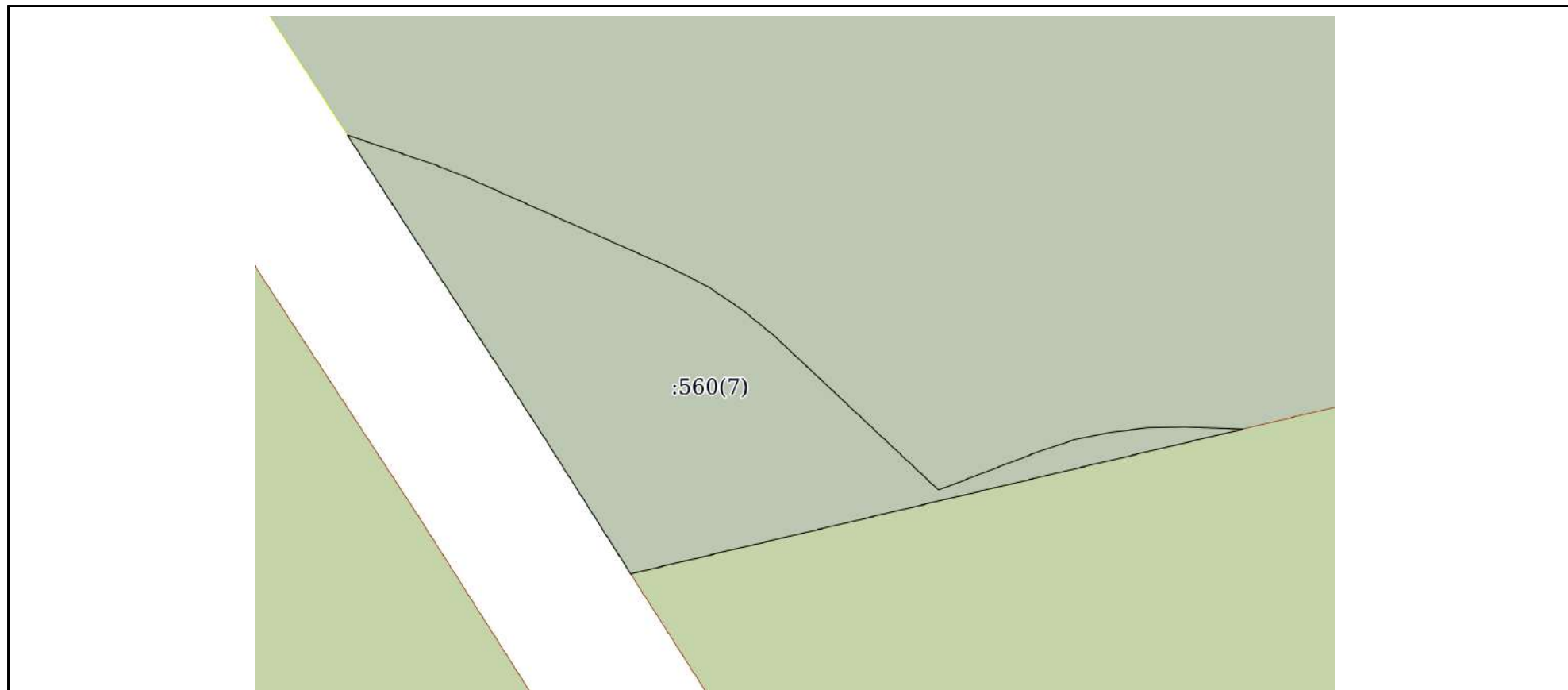
Всего разделов: 5

Всего листов выписки: 23

03.05.2024г. № КУВИ-001/2024-120959958

Кадастровый номер:

50:07:0060201:560



Масштаб 1:80

Условные обозначения:

ДОКУМЕНТ ПОДПИСАН
ЭЛЕКТРОННОЙ ПОДПИСЬЮ

Сертификат: 00ВВ056В7401СВ38D2В3576АСDС8425108

Владелец: ФЕДЕРАЛЬНАЯ СЛУЖБА ГОСУДАРСТВЕННОЙ
РЕГИСТРАЦИИ, КАДАСТРА И КАРТОГРАФИИ
Действителен: с 27.06.2023 по 19.09.2024

полное наименование должности

инициалы, фамилия

Выписка из Единого государственного реестра недвижимости об объекте недвижимости

Описание местоположения земельного участка

| | | | |
|--|-----------------------------|-------------------|--------------------------|
| Земельный участок | | | |
| вид объекта недвижимости | | | |
| Лист № 1 раздела 3.1 | Всего листов раздела 3.1: 6 | Всего разделов: 5 | Всего листов выписки: 23 |
| 03.05.2024г. № КУВИ-001/2024-120959958 | | | |
| Кадастровый номер: | | 50:07:0060201:560 | |

| Описание местоположения границ земельного участка | | | | | | | |
|---|-------------|----------|-------------------|------------------------------|-----------------------------------|---|---|
| № п/п | Номер точки | | Дирекционный угол | Горизонтальное проложение, м | Описание закрепления на местности | Кадастровые номера смежных участков | Сведения об адресах правообладателей смежных земельных участков |
| | начальная | конечная | | | | | |
| 1 | 2 | 3 | 4 | 5 | 6 | 7 | 8 |
| 1 | 1.1.1 | 1.1.2 | 96°0.5' | 0.19 | данные отсутствуют | 50:07:0060201:561, 50:07:0000000:24634(23) | адрес отсутствует; данные отсутствуют |
| 2 | 1.1.2 | 1.1.3 | 120°57.8' | 0.64 | данные отсутствуют | 50:07:0060201:561, 50:07:0000000:24634(23) | адрес отсутствует; данные отсутствуют |
| 3 | 1.1.3 | 1.1.4 | 124°32.9' | 0.74 | данные отсутствуют | 50:07:0060201:561, 50:07:0000000:24634(23) | адрес отсутствует; данные отсутствуют |
| 4 | 1.1.4 | 1.1.5 | 128°38.3' | 4.28 | данные отсутствуют | 50:07:0060201:561, 50:07:0000000:24634(23) | адрес отсутствует; данные отсутствуют |
| 5 | 1.1.5 | 1.1.6 | 289°14.1' | 2.94 | данные отсутствуют | 50:07:0000000:24634(23) | данные отсутствуют |
| 6 | 1.1.6 | 1.1.1 | 322°17.2' | 3.12 | данные отсутствуют | 50:07:0000000:24634(23) | данные отсутствуют |
| 7 | 2.1.1 | 2.1.2 | 117°18.0' | 0.35 | данные отсутствуют | 50:07:0060201:561, 50:07:0000000:24634(23) | адрес отсутствует; данные отсутствуют |
| 8 | 2.1.2 | 2.1.3 | 123°23.3' | 0.53 | данные отсутствуют | 50:07:0060201:561, 50:07:0000000:24634(23) | адрес отсутствует; данные отсутствуют |
| 9 | 2.1.3 | 2.1.4 | 130°29.2' | 0.54 | данные отсутствуют | 50:07:0060201:561, 50:07:0000000:24634(23) | адрес отсутствует; данные отсутствуют |
| 10 | 2.1.4 | 2.1.5 | 135°45.8' | 0.53 | данные отсутствуют | 50:07:0060201:561, 50:07:0000000:24634(23) | адрес отсутствует; данные отсутствуют |
| 11 | 2.1.5 | 2.1.6 | 141°50.6' | 0.53 | данные отсутствуют | 50:07:0060201:561, 50:07:0000000:24634(23) | адрес отсутствует; данные отсутствуют |
| 12 | 2.1.6 | 2.1.7 | 148°6.5' | 0.53 | данные отсутствуют | 50:07:0060201:561, 50:07:0000000:24634(23) | адрес отсутствует; данные отсутствуют |
| 13 | 2.1.7 | 2.1.8 | 153°26.1' | 0.54 | данные отсутствуют | 50:07:0060201:561, 50:07:0000000:24634(23) | адрес отсутствует; данные отсутствуют |



ДОКУМЕНТ ПОДПИСАН
ЭЛЕКТРОННОЙ ПОДПИСЬЮ

Сертификат: 00BV056B7401CB38D2B3576ACDC8425108

Владелец: ФЕДЕРАЛЬНАЯ СЛУЖБА ГОСУДАРСТВЕННОЙ
РЕГИСТРАЦИИ, КАДАСТРА И КАРТОГРАФИИ
Действителен: с 27.06.2023 по 19.09.2024

полное наименование должности

инициалы, фамилия

Земельный участок

вид объекта недвижимости

Лист № 2 раздела 3.1

Всего листов раздела 3.1: 6

Всего разделов: 5

Всего листов выписки: 23

03.05.2024г. № КУВИ-001/2024-120959958

Кадастровый номер:

50:07:0060201:560

| 1 | 2 | 3 | 4 | 5 | 6 | 7 | 8 |
|----|--------|--------|-----------|------|--------------------|---|---------------------------------------|
| 14 | 2.1.8 | 2.1.9 | 160°12.1' | 0.53 | данные отсутствуют | 50:07:0060201:561, 50:07:0000000:24634(23) | адрес отсутствует; данные отсутствуют |
| 15 | 2.1.9 | 2.1.10 | 167°0.3' | 0.53 | данные отсутствуют | 50:07:0060201:561, 50:07:0000000:24634(23) | адрес отсутствует; данные отсутствуют |
| 16 | 2.1.10 | 2.1.11 | 172°28.6' | 0.53 | данные отсутствуют | 50:07:0060201:561, 50:07:0000000:24634(23) | адрес отсутствует; данные отсутствуют |
| 17 | 2.1.11 | 2.1.12 | 175°54.8' | 0.42 | данные отсутствуют | 50:07:0060201:561, 50:07:0000000:24634(23) | адрес отсутствует; данные отсутствуют |
| 18 | 2.1.12 | 2.1.1 | 328°17.6' | 5.29 | данные отсутствуют | 50:07:0060201:561, 50:07:0000000:24634(23) | адрес отсутствует; данные отсутствуют |
| 19 | 3.1.1 | 3.1.2 | 137°38.6' | 0.46 | данные отсутствуют | 50:07:0060201:561, 50:07:0000000:24634(23) | адрес отсутствует; данные отсутствуют |
| 20 | 3.1.2 | 3.1.3 | 144°43.7' | 0.5 | данные отсутствуют | 50:07:0060201:561, 50:07:0000000:24634(23) | адрес отсутствует; данные отсутствуют |
| 21 | 3.1.3 | 3.1.4 | 149°25.3' | 0.51 | данные отсутствуют | 50:07:0060201:561, 50:07:0000000:24634(23) | адрес отсутствует; данные отсутствуют |
| 22 | 3.1.4 | 3.1.5 | 156°30.1' | 0.5 | данные отсутствуют | 50:07:0060201:561, 50:07:0000000:24634(23) | адрес отсутствует; данные отсутствуют |
| 23 | 3.1.5 | 3.1.6 | 161°33.9' | 0.51 | данные отсутствуют | 50:07:0060201:561, 50:07:0000000:24634(23) | адрес отсутствует; данные отсутствуют |
| 24 | 3.1.6 | 3.1.7 | 167°35.6' | 0.51 | данные отсутствуют | 50:07:0060201:561, 50:07:0000000:24634(23) | адрес отсутствует; данные отсутствуют |
| 25 | 3.1.7 | 3.1.8 | 173°9.4' | 0.5 | данные отсутствуют | 50:07:0060201:561, 50:07:0000000:24634(23) | адрес отсутствует; данные отсутствуют |
| 26 | 3.1.8 | 3.1.9 | 178°51.2' | 0.5 | данные отсутствуют | 50:07:0060201:561, 50:07:0000000:24634(23) | адрес отсутствует; данные отсутствуют |
| 27 | 3.1.9 | 3.1.10 | 185°35.9' | 0.51 | данные отсутствуют | 50:07:0060201:561, 50:07:0000000:24634(23) | адрес отсутствует; данные отсутствуют |
| 28 | 3.1.10 | 3.1.11 | 187°41.8' | 3.36 | данные отсутствуют | 50:07:0060201:561, 50:07:0000000:24634(23) | адрес отсутствует; данные отсутствуют |
| 29 | 3.1.11 | 3.1.12 | 191°5.6' | 0.52 | данные отсутствуют | 50:07:0060201:561, 50:07:0000000:24634(31), 50:07:0000000:24634(23) | адрес отсутствует; данные отсутствуют |



ДОКУМЕНТ ПОДПИСАН
ЭЛЕКТРОННОЙ ПОДПИСЬЮ

Сертификат: 00BV056B7401CB38D2B3576ACDC8425108

Владелец: ФЕДЕРАЛЬНАЯ СЛУЖБА ГОСУДАРСТВЕННОЙ

РЕГИСТРАЦИИ, КАДАСТРА И КАРТОГРАФИИ

Действителен: с 27.06.2023 по 19.09.2024

полное наименование должности

инициалы, фамилия

Земельный участок

вид объекта недвижимости

Лист № 3 раздела 3.1

Всего листов раздела 3.1: 6

Всего разделов: 5

Всего листов выписки: 23

03.05.2024г. № КУВИ-001/2024-120959958

Кадастровый номер:

50:07:0060201:560

| 1 | 2 | 3 | 4 | 5 | 6 | 7 | 8 |
|----|--------|--------|-----------|------|--------------------|---|---------------------------------------|
| 30 | 3.1.12 | 3.1.13 | 196°23.4' | 0.53 | данные отсутствуют | 50:07:0060201:561, 50:07:0000000:24634(31), 50:07:0000000:24634(23) | адрес отсутствует; данные отсутствуют |
| 31 | 3.1.13 | 3.1.14 | 203°11.9' | 0.53 | данные отсутствуют | 50:07:0060201:561, 50:07:0000000:24634(31), 50:07:0000000:24634(23) | адрес отсутствует; данные отсутствуют |
| 32 | 3.1.14 | 3.1.15 | 208°31.4' | 0.52 | данные отсутствуют | 50:07:0060201:561, 50:07:0000000:24634(31), 50:07:0000000:24634(23) | адрес отсутствует; данные отсутствуют |
| 33 | 3.1.15 | 3.1.16 | 215°47.3' | 0.53 | данные отсутствуют | 50:07:0060201:561, 50:07:0000000:24634(31), 50:07:0000000:24634(23) | адрес отсутствует; данные отсутствуют |
| 34 | 3.1.16 | 3.1.17 | 220°14.2' | 0.17 | данные отсутствуют | 50:07:0060201:561, 50:07:0000000:24634(31), 50:07:0000000:24634(23) | адрес отсутствует; данные отсутствуют |
| 35 | 3.1.17 | 3.1.18 | 316°38.2' | 1.24 | данные отсутствуют | 50:07:0000000:24634(31), 50:07:0000000:24634(23) | данные отсутствуют |
| 36 | 3.1.18 | 3.1.19 | 6°47.5' | 8.96 | данные отсутствуют | 50:07:0000000:24634(23) | данные отсутствуют |
| 37 | 3.1.19 | 3.1.1 | 5°42.7' | 0.2 | данные отсутствуют | 50:07:0060201:561, 50:07:0000000:24634(23) | адрес отсутствует; данные отсутствуют |
| 38 | 4.1.1 | 4.1.2 | 130°6.1' | 0.25 | данные отсутствуют | 50:07:0060201:561, 50:07:0000000:24634(23) | адрес отсутствует; данные отсутствуют |
| 39 | 4.1.2 | 4.1.3 | 135°0.0' | 0.52 | данные отсутствуют | 50:07:0060201:561, 50:07:0000000:24634(23) | адрес отсутствует; данные отсутствуют |
| 40 | 4.1.3 | 4.1.4 | 138°26.7' | 3.65 | данные отсутствуют | 50:07:0060201:561, 50:07:0000000:24634(23) | адрес отсутствует; данные отсутствуют |
| 41 | 4.1.4 | 4.1.5 | 141°20.4' | 0.51 | данные отсутствуют | 50:07:0060201:561, 50:07:0000000:24634(23) | адрес отсутствует; данные отсутствуют |
| 42 | 4.1.5 | 4.1.6 | 146°55.7' | 0.51 | данные отсутствуют | 50:07:0060201:561, 50:07:0000000:24634(23) | адрес отсутствует; данные отсутствуют |
| 43 | 4.1.6 | 4.1.7 | 153°26.1' | 0.51 | данные отсутствуют | 50:07:0060201:561, 50:07:0000000:24634(23) | адрес отсутствует; данные отсутствуют |



ДОКУМЕНТ ПОДПИСАН
ЭЛЕКТРОННОЙ ПОДПИСЬЮ

Сертификат: 00BV056B7401CB38D2B3576ACDC8425108

Владелец: ФЕДЕРАЛЬНАЯ СЛУЖБА ГОСУДАРСТВЕННОЙ

РЕГИСТРАЦИИ, КАДАСТРА И КАРТОГРАФИИ

Действителен: с 27.06.2023 по 19.09.2024

полное наименование должности

инициалы, фамилия

Земельный участок

вид объекта недвижимости

Лист № 4 раздела 3.1

Всего листов раздела 3.1: 6

Всего разделов: 5

Всего листов выписки: 23

03.05.2024г. № КУВИ-001/2024-120959958

Кадастровый номер:

50:07:0060201:560

| 1 | 2 | 3 | 4 | 5 | 6 | 7 | 8 |
|----|--------|--------|-----------|------|--------------------|---|---------------------------------------|
| 44 | 4.1.7 | 4.1.8 | 159°26.6` | 0.51 | данные отсутствуют | 50:07:0060201:561, 50:07:0000000:24634(23) | адрес отсутствует; данные отсутствуют |
| 45 | 4.1.8 | 4.1.9 | 164°3.3` | 0.51 | данные отсутствуют | 50:07:0060201:561, 50:07:0000000:24634(23) | адрес отсутствует; данные отсутствуют |
| 46 | 4.1.9 | 4.1.10 | 171°5.1` | 0.52 | данные отсутствуют | 50:07:0060201:561, 50:07:0000000:24634(23) | адрес отсутствует; данные отсутствуют |
| 47 | 4.1.10 | 4.1.11 | 175°36.1` | 0.13 | данные отсутствуют | 50:07:0060201:561, 50:07:0000000:24634(23) | адрес отсутствует; данные отсутствуют |
| 48 | 4.1.11 | 4.1.12 | 322°40.2` | 4.24 | данные отсутствуют | 50:07:0000000:24634(23) | данные отсутствуют |
| 49 | 4.1.12 | 4.1.1 | 329°24.0` | 3.24 | данные отсутствуют | 50:07:0000000:24634(23) | данные отсутствуют |
| 50 | 5.1.1 | 5.1.2 | 97°7.5` | 0.16 | данные отсутствуют | 50:07:0060201:561, 50:07:0000000:24634(23) | адрес отсутствует; данные отсутствуют |
| 51 | 5.1.2 | 5.1.3 | 103°29.8` | 0.51 | данные отсутствуют | 50:07:0060201:561, 50:07:0000000:24634(23) | адрес отсутствует; данные отсутствуют |
| 52 | 5.1.3 | 5.1.4 | 108°46.7` | 0.53 | данные отсутствуют | 50:07:0060201:561, 50:07:0000000:24634(23) | адрес отсутствует; данные отсутствуют |
| 53 | 5.1.4 | 5.1.5 | 115°5.0` | 0.52 | данные отсутствуют | 50:07:0060201:561, 50:07:0000000:24634(23) | адрес отсутствует; данные отсутствуют |
| 54 | 5.1.5 | 5.1.6 | 120°57.8` | 0.52 | данные отсутствуют | 50:07:0060201:561, 50:07:0000000:24634(23) | адрес отсутствует; данные отсутствуют |
| 55 | 5.1.6 | 5.1.7 | 127°5.6` | 0.51 | данные отсутствуют | 50:07:0060201:561, 50:07:0000000:24634(23) | адрес отсутствует; данные отсутствуют |
| 56 | 5.1.7 | 5.1.8 | 133°27.1` | 0.52 | данные отсутствуют | 50:07:0060201:561, 50:07:0000000:24634(23) | адрес отсутствует; данные отсутствуют |
| 57 | 5.1.8 | 5.1.9 | 138°55.1` | 0.52 | данные отсутствуют | 50:07:0060201:561, 50:07:0000000:24634(23) | адрес отсутствует; данные отсутствуют |
| 58 | 5.1.9 | 5.1.10 | 145°5.9` | 0.52 | данные отсутствуют | 50:07:0060201:561, 50:07:0000000:24634(23) | адрес отсутствует; данные отсутствуют |
| 59 | 5.1.10 | 5.1.11 | 143°7.8` | 0.05 | данные отсутствуют | 50:07:0060201:561, 50:07:0000000:24634(23) | адрес отсутствует; данные отсутствуют |
| 60 | 5.1.11 | 5.1.12 | 296°42.7` | 3.52 | данные отсутствуют | 50:07:0000000:24634(23) | данные отсутствуют |
| 61 | 5.1.12 | 5.1.1 | 331°55.7` | 0.85 | данные отсутствуют | 50:07:0000000:24634(23) | данные отсутствуют |



ДОКУМЕНТ ПОДПИСАН
ЭЛЕКТРОННОЙ ПОДПИСЬЮ

Сертификат: 00BV056B7401CB38D2B3576ACDC8425108

Владелец: ФЕДЕРАЛЬНАЯ СЛУЖБА ГОСУДАРСТВЕННОЙ

РЕГИСТРАЦИИ, КАДАСТРА И КАРТОГРАФИИ

Действителен: с 27.06.2023 по 19.09.2024

полное наименование должности

инициалы, фамилия

| Земельный участок | | | | | | | |
|--|--------|-----------------------------|-----------|-------------------|--------------------|---|---------------------------------------|
| вид объекта недвижимости | | | | | | | |
| Лист № 5 раздела 3.1 | | Всего листов раздела 3.1: 6 | | Всего разделов: 5 | | Всего листов выписки: 23 | |
| 03.05.2024г. № КУВИ-001/2024-120959958 | | | | | | | |
| Кадастровый номер: | | | | 50:07:0060201:560 | | | |
| 1 | 2 | 3 | 4 | 5 | 6 | 7 | 8 |
| 62 | 6.1.1 | 6.1.2 | 69°54.9' | 5.27 | данные отсутствуют | 50:07:0060201:561, 50:07:0000000:24634(23) | адрес отсутствует; данные отсутствуют |
| 63 | 6.1.2 | 6.1.3 | 75°39.9' | 0.93 | данные отсутствуют | 50:07:0060201:561, 50:07:0000000:24634(23) | адрес отсутствует; данные отсутствуют |
| 64 | 6.1.3 | 6.1.4 | 80°31.3' | 5.53 | данные отсутствуют | 50:07:0060201:561, 50:07:0000000:24634(23) | адрес отсутствует; данные отсутствуют |
| 65 | 6.1.4 | 6.1.5 | 83°59.5' | 0.57 | данные отсутствуют | 50:07:0060201:561, 50:07:0000000:24634(23) | адрес отсутствует; данные отсутствуют |
| 66 | 6.1.5 | 6.1.6 | 90°0.0' | 0.57 | данные отсутствуют | 50:07:0060201:561, 50:07:0000000:24634(23) | адрес отсутствует; данные отсутствуют |
| 67 | 6.1.6 | 6.1.7 | 97°7.5' | 0.56 | данные отсутствуют | 50:07:0060201:561, 50:07:0000000:24634(23) | адрес отсутствует; данные отсутствуют |
| 68 | 6.1.7 | 6.1.8 | 103°4.1' | 0.57 | данные отсутствуют | 50:07:0060201:561, 50:07:0000000:24634(23) | адрес отсутствует; данные отсутствуют |
| 69 | 6.1.8 | 6.1.9 | 110°19.4' | 0.58 | данные отсутствуют | 50:07:0060201:561, 50:07:0000000:24634(23) | адрес отсутствует; данные отсутствуют |
| 70 | 6.1.9 | 6.1.10 | 115°33.6' | 0.51 | данные отсутствуют | 50:07:0060201:561, 50:07:0000000:24634(23) | адрес отсутствует; данные отсутствуют |
| 71 | 6.1.10 | 6.1.11 | 264°6.5' | 6.33 | данные отсутствуют | 50:07:0000000:24634(23) | данные отсутствуют |
| 72 | 6.1.11 | 6.1.12 | 258°20.3' | 4.16 | данные отсутствуют | 50:07:0000000:24634(23) | данные отсутствуют |
| 73 | 6.1.12 | 6.1.13 | 222°12.4' | 3.48 | данные отсутствуют | 50:07:0000000:24634(23) | данные отсутствуют |
| 74 | 6.1.13 | 6.1.14 | 306°20.8' | 1.32 | данные отсутствуют | 50:07:0000000:24634(28), 50:07:0000000:24634(23) | данные отсутствуют |
| 75 | 6.1.14 | 6.1.1 | 318°43.4' | 1.2 | данные отсутствуют | 50:07:0000000:24634(28), 50:07:0000000:24634(23) | данные отсутствуют |
| 76 | 7.1.1 | 7.1.2 | 108°43.1' | 1.28 | данные отсутствуют | 50:07:0060201:561, 50:07:0000000:24634(31) | адрес отсутствует; данные отсутствуют |
| 77 | 7.1.2 | 7.1.3 | 111°48.1' | 0.48 | данные отсутствуют | 50:07:0060201:561, 50:07:0000000:24634(31) | адрес отсутствует; данные отсутствуют |
| 78 | 7.1.3 | 7.1.4 | 113°54.2' | 2.99 | данные отсутствуют | 50:07:0060201:561, 50:07:0000000:24634(31) | адрес отсутствует; данные отсутствуют |



ДОКУМЕНТ ПОДПИСАН
ЭЛЕКТРОННОЙ ПОДПИСЬЮ

Сертификат: 00BV056B7401CB38D2B3576ACDC8425108

Владелец: ФЕДЕРАЛЬНАЯ СЛУЖБА ГОСУДАРСТВЕННОЙ
РЕГИСТРАЦИИ, КАДАСТРА И КАРТОГРАФИИ
Действителен: с 27.06.2023 по 19.09.2024

ПОЛНОЕ НАИМЕНОВАНИЕ ДОЛЖНОСТИ

ИНИЦИАЛЫ, ФАМИЛИЯ

Земельный участок

вид объекта недвижимости

Лист № 6 раздела 3.1

Всего листов раздела 3.1: 6

Всего разделов: 5

Всего листов выписки: 23

03.05.2024г. № КУВИ-001/2024-120959958

Кадастровый номер:

50:07:0060201:560

| | | | | | | | |
|----|--------|--------|-----------|------|--------------------|---|---------------------------------------|
| 79 | 7.1.4 | 7.1.5 | 117°1.9' | 0.55 | данные отсутствуют | 50:07:0060201:561, 50:07:0000000:24634(12) | адрес отсутствует; данные отсутствуют |
| 80 | 7.1.5 | 7.1.6 | 123°58.6' | 0.55 | данные отсутствуют | 50:07:0060201:561, 50:07:0000000:24634(12) | адрес отсутствует; данные отсутствуют |
| 81 | 7.1.6 | 7.1.7 | 129°8.6' | 0.55 | данные отсутствуют | 50:07:0060201:561, 50:07:0000000:24634(12) | адрес отсутствует; данные отсутствуют |
| 82 | 7.1.7 | 7.1.8 | 133°8.1' | 3.04 | данные отсутствуют | 50:07:0060201:561, 50:07:0000000:24634(12) | адрес отсутствует; данные отсутствуют |
| 83 | 7.1.8 | 7.1.9 | 69°4.5' | 1.46 | данные отсутствуют | 50:07:0060201:561, 50:07:0000000:24634(12) | адрес отсутствует; данные отсутствуют |
| 84 | 7.1.9 | 7.1.10 | 71°33.9' | 0.51 | данные отсутствуют | 50:07:0060201:561, 50:07:0000000:24634(12) | адрес отсутствует; данные отсутствуют |
| 85 | 7.1.10 | 7.1.11 | 78°27.9' | 0.5 | данные отсутствуют | 50:07:0060201:561, 50:07:0000000:24634(12) | адрес отсутствует; данные отсутствуют |
| 86 | 7.1.11 | 7.1.12 | 83°9.4' | 0.5 | данные отсутствуют | 50:07:0060201:561, 50:07:0000000:24634(12) | адрес отсутствует; данные отсутствуют |
| 87 | 7.1.12 | 7.1.13 | 88°51.2' | 0.5 | данные отсутствуют | 50:07:0060201:561, 50:07:0000000:24634(12) | адрес отсутствует; данные отсутствуют |
| 88 | 7.1.13 | 7.1.14 | 92°12.2' | 0.78 | данные отсутствуют | 50:07:0060201:561, 50:07:0000000:24634(12) | адрес отсутствует; данные отсутствуют |
| 89 | 7.1.14 | 7.1.15 | 256°43.9' | 8.5 | данные отсутствуют | 50:07:0000000:24634(12) | данные отсутствуют |
| 90 | 7.1.15 | 7.1.16 | 327°34.0' | 2.27 | данные отсутствуют | 50:07:0000000:24634(31), 50:07:0000000:24634(12) | данные отсутствуют |
| 91 | 7.1.16 | 7.1.1 | 326°52.6' | 4.78 | данные отсутствуют | 50:07:0000000:24634(31) | данные отсутствуют |



ДОКУМЕНТ ПОДПИСАН
ЭЛЕКТРОННОЙ ПОДПИСЬЮ

Сертификат: 00ВВ056В7401СВ38D2В3576АСDС8425108

Владелец: ФЕДЕРАЛЬНАЯ СЛУЖБА ГОСУДАРСТВЕННОЙ

РЕГИСТРАЦИИ, КАДАСТРА И КАРТОГРАФИИ

Действителен: с 27.06.2023 по 19.09.2024

полное наименование должности

инициалы, фамилия

Выписка из Единого государственного реестра недвижимости об объекте недвижимости

Описание местоположения земельного участка

| | | | |
|--|-----------------------------|-------------------|--------------------------|
| Земельный участок | | | |
| вид объекта недвижимости | | | |
| Лист № 1 раздела 3.2 | Всего листов раздела 3.2: 4 | Всего разделов: 5 | Всего листов выписки: 23 |
| 03.05.2024г. № КУВИ-001/2024-120959958 | | | |
| Кадастровый номер: | | 50:07:0060201:560 | |

| Сведения о характерных точках границы земельного участка | | | | |
|--|---------------|------------|-----------------------------------|---|
| Система координат МСК-50, зона 1 | | | | |
| Номер точки | Координаты, м | | Описание закрепления на местности | Средняя квадратичная погрешность определения координат характерных точек границ земельного участка, м |
| | X | Y | | |
| 1 | 2 | 3 | 4 | 5 |
| 1 | 496750.11 | 1282150.37 | Закрепление отсутствует | 0.1 |
| 2 | 496750.09 | 1282150.56 | Закрепление отсутствует | 0.1 |
| 3 | 496749.76 | 1282151.11 | Закрепление отсутствует | 0.1 |
| 4 | 496749.34 | 1282151.72 | Закрепление отсутствует | 0.1 |
| 5 | 496746.67 | 1282155.06 | Закрепление отсутствует | 0.1 |
| 6 | 496747.64 | 1282152.28 | Закрепление отсутствует | 0.1 |
| 1 | 496750.11 | 1282150.37 | Закрепление отсутствует | 0.1 |
| 1 | 496647.01 | 1282194.26 | Закрепление отсутствует | 0.1 |
| 2 | 496646.85 | 1282194.57 | Закрепление отсутствует | 0.1 |
| 3 | 496646.56 | 1282195.01 | Закрепление отсутствует | 0.1 |
| 4 | 496646.21 | 1282195.42 | Закрепление отсутствует | 0.1 |
| 5 | 496645.83 | 1282195.79 | Закрепление отсутствует | 0.1 |
| 6 | 496645.41 | 1282196.12 | Закрепление отсутствует | 0.1 |
| 7 | 496644.96 | 1282196.4 | Закрепление отсутствует | 0.1 |
| 8 | 496644.48 | 1282196.64 | Закрепление отсутствует | 0.1 |
| 9 | 496643.98 | 1282196.82 | Закрепление отсутствует | 0.1 |
| 10 | 496643.46 | 1282196.94 | Закрепление отсутствует | 0.1 |
| 11 | 496642.93 | 1282197.01 | Закрепление отсутствует | 0.1 |
| 12 | 496642.51 | 1282197.04 | Закрепление отсутствует | 0.1 |
| 1 | 496647.01 | 1282194.26 | Закрепление отсутствует | 0.1 |
| 1 | 496615.29 | 1282199.71 | Закрепление отсутствует | 0.1 |
| 2 | 496614.95 | 1282200.02 | Закрепление отсутствует | 0.1 |



ДОКУМЕНТ ПОДПИСАН
ЭЛЕКТРОННОЙ ПОДПИСЬЮ

Сертификат: 00ВВ056В7401СВ38Д2В3576АСDC8425108

Владелец: ФЕДЕРАЛЬНАЯ СЛУЖБА ГОСУДАРСТВЕННОЙ
РЕГИСТРАЦИИ, КАДАСТРА И КАРТОГРАФИИ
Действителен: с 27.06.2023 по 19.09.2024

полное наименование должности

инициалы, фамилия

Земельный участок

вид объекта недвижимости

Лист № 2 раздела 3.2

Всего листов раздела 3.2: 4

Всего разделов: 5

Всего листов выписки: 23

03.05.2024г. № КУВИ-001/2024-120959958

Кадастровый номер:

50:07:0060201:560

| 1 | 2 | 3 | 4 | 5 |
|----|-----------|------------|-------------------------|-----|
| 3 | 496614.54 | 1282200.31 | Закрепление отсутствует | 0.1 |
| 4 | 496614.1 | 1282200.57 | Закрепление отсутствует | 0.1 |
| 5 | 496613.64 | 1282200.77 | Закрепление отсутствует | 0.1 |
| 6 | 496613.16 | 1282200.93 | Закрепление отсутствует | 0.1 |
| 7 | 496612.66 | 1282201.04 | Закрепление отсутствует | 0.1 |
| 8 | 496612.16 | 1282201.1 | Закрепление отсутствует | 0.1 |
| 9 | 496611.66 | 1282201.11 | Закрепление отсутствует | 0.1 |
| 10 | 496611.15 | 1282201.06 | Закрепление отсутствует | 0.1 |
| 11 | 496607.82 | 1282200.61 | Закрепление отсутствует | 0.1 |
| 12 | 496607.31 | 1282200.51 | Закрепление отсутствует | 0.1 |
| 13 | 496606.8 | 1282200.36 | Закрепление отсутствует | 0.1 |
| 14 | 496606.31 | 1282200.15 | Закрепление отсутствует | 0.1 |
| 15 | 496605.85 | 1282199.9 | Закрепление отсутствует | 0.1 |
| 16 | 496605.42 | 1282199.59 | Закрепление отсутствует | 0.1 |
| 17 | 496605.29 | 1282199.48 | Закрепление отсутствует | 0.1 |
| 18 | 496606.19 | 1282198.63 | Закрепление отсутствует | 0.1 |
| 19 | 496615.09 | 1282199.69 | Закрепление отсутствует | 0.1 |
| 1 | 496615.29 | 1282199.71 | Закрепление отсутствует | 0.1 |
| 1 | 496802.56 | 1282126.66 | Закрепление отсутствует | 0.1 |
| 2 | 496802.4 | 1282126.85 | Закрепление отсутствует | 0.1 |
| 3 | 496802.03 | 1282127.22 | Закрепление отсутствует | 0.1 |
| 4 | 496799.3 | 1282129.64 | Закрепление отсутствует | 0.1 |
| 5 | 496798.9 | 1282129.96 | Закрепление отсутствует | 0.1 |
| 6 | 496798.47 | 1282130.24 | Закрепление отсутствует | 0.1 |
| 7 | 496798.01 | 1282130.47 | Закрепление отсутствует | 0.1 |
| 8 | 496797.53 | 1282130.65 | Закрепление отсутствует | 0.1 |
| 9 | 496797.04 | 1282130.79 | Закрепление отсутствует | 0.1 |
| 10 | 496796.53 | 1282130.87 | Закрепление отсутствует | 0.1 |
| 11 | 496796.4 | 1282130.88 | Закрепление отсутствует | 0.1 |



ДОКУМЕНТ ПОДПИСАН
ЭЛЕКТРОННОЙ ПОДПИСЬЮ

Сертификат: 00ВВ056В7401СВ38D2В3576АСDC8425108

Владелец: ФЕДЕРАЛЬНАЯ СЛУЖБА ГОСУДАРСТВЕННОЙ

РЕГИСТРАЦИИ, КАДАСТРА И КАРТОГРАФИИ

Действителен: с 27.06.2023 по 19.09.2024

полное наименование должности

инициалы, фамилия

Земельный участок

вид объекта недвижимости

Лист № 3 раздела 3.2

Всего листов раздела 3.2: 4

Всего разделов: 5

Всего листов выписки: 23

03.05.2024г. № КУВИ-001/2024-120959958

Кадастровый номер:

50:07:0060201:560

| 1 | 2 | 3 | 4 | 5 |
|----|-----------|------------|-------------------------|-----|
| 12 | 496799.77 | 1282128.31 | Закрепление отсутствует | 0.1 |
| 1 | 496802.56 | 1282126.66 | Закрепление отсутствует | 0.1 |
| 1 | 496872.34 | 1282089.1 | Закрепление отсутствует | 0.1 |
| 2 | 496872.32 | 1282089.26 | Закрепление отсутствует | 0.1 |
| 3 | 496872.2 | 1282089.76 | Закрепление отсутствует | 0.1 |
| 4 | 496872.03 | 1282090.26 | Закрепление отсутствует | 0.1 |
| 5 | 496871.81 | 1282090.73 | Закрепление отсутствует | 0.1 |
| 6 | 496871.54 | 1282091.18 | Закрепление отсутствует | 0.1 |
| 7 | 496871.23 | 1282091.59 | Закрепление отсутствует | 0.1 |
| 8 | 496870.87 | 1282091.97 | Закрепление отсутствует | 0.1 |
| 9 | 496870.48 | 1282092.31 | Закрепление отсутствует | 0.1 |
| 10 | 496870.05 | 1282092.61 | Закрепление отсутствует | 0.1 |
| 11 | 496870.01 | 1282092.64 | Закрепление отсутствует | 0.1 |
| 12 | 496871.59 | 1282089.5 | Закрепление отсутствует | 0.1 |
| 1 | 496872.34 | 1282089.1 | Закрепление отсутствует | 0.1 |
| 1 | 496924.46 | 1281931.9 | Закрепление отсутствует | 0.1 |
| 2 | 496926.27 | 1281936.85 | Закрепление отсутствует | 0.1 |
| 3 | 496926.5 | 1281937.75 | Закрепление отсутствует | 0.1 |
| 4 | 496927.41 | 1281943.2 | Закрепление отсутствует | 0.1 |
| 5 | 496927.47 | 1281943.77 | Закрепление отсутствует | 0.1 |
| 6 | 496927.47 | 1281944.34 | Закрепление отсутствует | 0.1 |
| 7 | 496927.4 | 1281944.9 | Закрепление отсутствует | 0.1 |
| 8 | 496927.27 | 1281945.46 | Закрепление отсутствует | 0.1 |
| 9 | 496927.07 | 1281946 | Закрепление отсутствует | 0.1 |
| 10 | 496926.85 | 1281946.46 | Закрепление отсутствует | 0.1 |
| 11 | 496926.2 | 1281940.16 | Закрепление отсутствует | 0.1 |
| 12 | 496925.36 | 1281936.09 | Закрепление отсутствует | 0.1 |
| 13 | 496922.78 | 1281933.75 | Закрепление отсутствует | 0.1 |
| 14 | 496923.56 | 1281932.69 | Закрепление отсутствует | 0.1 |



ДОКУМЕНТ ПОДПИСАН
ЭЛЕКТРОННОЙ ПОДПИСЬЮ

Сертификат: 00BV056B7401CB38D2B3576ACDC8425108

Владелец: ФЕДЕРАЛЬНАЯ СЛУЖБА ГОСУДАРСТВЕННОЙ

РЕГИСТРАЦИИ, КАДАСТРА И КАРТОГРАФИИ

Действителен: с 27.06.2023 по 19.09.2024

полное наименование должности

инициалы, фамилия

Земельный участок

вид объекта недвижимости

Лист № 4 раздела 3.2

Всего листов раздела 3.2: 4

Всего разделов: 5

Всего листов выписки: 23

03.05.2024г. № КУВИ-001/2024-120959958

Кадастровый номер:

50:07:0060201:560

| 1 | 2 | 3 | 4 | 5 |
|----|-----------|------------|-------------------------|-----|
| 1 | 496924.46 | 1281931.9 | Закрепление отсутствует | 0.1 |
| 1 | 496597.92 | 1282205.86 | Закрепление отсутствует | 0.1 |
| 2 | 496597.51 | 1282207.07 | Закрепление отсутствует | 0.1 |
| 3 | 496597.33 | 1282207.52 | Закрепление отсутствует | 0.1 |
| 4 | 496596.12 | 1282210.25 | Закрепление отсутствует | 0.1 |
| 5 | 496595.87 | 1282210.74 | Закрепление отсутствует | 0.1 |
| 6 | 496595.56 | 1282211.2 | Закрепление отсутствует | 0.1 |
| 7 | 496595.21 | 1282211.63 | Закрепление отсутствует | 0.1 |
| 8 | 496593.13 | 1282213.85 | Закрепление отсутствует | 0.1 |
| 9 | 496593.65 | 1282215.21 | Закрепление отсутствует | 0.1 |
| 10 | 496593.81 | 1282215.69 | Закрепление отсутствует | 0.1 |
| 11 | 496593.91 | 1282216.18 | Закрепление отсутствует | 0.1 |
| 12 | 496593.97 | 1282216.68 | Закрепление отсутствует | 0.1 |
| 13 | 496593.98 | 1282217.18 | Закрепление отсутствует | 0.1 |
| 14 | 496593.95 | 1282217.96 | Закрепление отсутствует | 0.1 |
| 15 | 496592 | 1282209.69 | Закрепление отсутствует | 0.1 |
| 16 | 496593.92 | 1282208.47 | Закрепление отсутствует | 0.1 |
| 1 | 496597.92 | 1282205.86 | Закрепление отсутствует | 0.1 |



ДОКУМЕНТ ПОДПИСАН
ЭЛЕКТРОННОЙ ПОДПИСЬЮ

Сертификат: 00ВВ056В7401СВ38D2В3576АСDC8425108

Владелец: ФЕДЕРАЛЬНАЯ СЛУЖБА ГОСУДАРСТВЕННОЙ

РЕГИСТРАЦИИ, КАДАСТРА И КАРТОГРАФИИ

Действителен: с 27.06.2023 по 19.09.2024

полное наименование должности

инициалы, фамилия

Филиал публично-правовой компании "Роскадастр" по Московской области

полное наименование органа регистрации прав

Выписка из Единого государственного реестра недвижимости об объекте недвижимости

Сведения о характеристиках объекта недвижимости

На основании запроса от 02.05.2024, поступившего на рассмотрение 02.05.2024, сообщаем, что согласно записям Единого государственного реестра недвижимости:

Раздел 1 Лист 1

| | | | |
|---------------------------------|--|--|--|
| Земельный участок | | | |
| вид объекта недвижимости | | | |

| | | | |
|--------------------|---------------------------|-------------------|--------------------------|
| Лист № 1 раздела 1 | Всего листов раздела 1: 4 | Всего разделов: 8 | Всего листов выписки: 27 |
|--------------------|---------------------------|-------------------|--------------------------|

| | |
|--|-------------------|
| 02.05.2024г. № КУВИ-001/2024-119927975 | |
| Кадастровый номер: | 50:09:0020328:679 |
| Номер кадастрового квартала: | 50:09:0020328 |
| Дата присвоения кадастрового номера: | 14.04.2014 |

| | |
|---|--|
| Ранее присвоенный государственный учетный номер: | данные отсутствуют |
| Местоположение: | Московская область, Солнечногорский район, с.п. Пешковское, земельный участок расположен в центральной части кадастрового квартала 50:09:0020328 |
| Площадь: | 70054 +/- 93 |
| Кадастровая стоимость, руб.: | 110685.32 |
| Кадастровые номера расположенных в пределах земельного участка объектов недвижимости: | данные отсутствуют |
| Кадастровые номера объектов недвижимости, из которых образован объект недвижимости: | 50:09:0020328:344 |
| Кадастровые номера образованных объектов недвижимости: | данные отсутствуют |
| Категория земель: | Земли сельскохозяйственного назначения |
| Виды разрешенного использования: | для сельскохозяйственного производства |
| Сведения о кадастровом инженере: | Дедушева Елена Александровна, дата завершения кадастровых работ: 17.02.2014 |
| Сведения о лесах, водных объектах и об иных природных объектах, расположенных в пределах земельного участка: | данные отсутствуют |
| Сведения о том, что земельный участок полностью расположен в границах зоны с особыми условиями использования территории, территории объекта культурного наследия, публичного сервитута: | данные отсутствуют |
| Сведения о том, что земельный участок расположен в границах особой экономической зоны, территории опережающего развития, зоны территориального развития в Российской Федерации, игровой зоны: | данные отсутствуют |

| |
|---|
|  <p>ДОКУМЕНТ ПОДПИСАН ЭЛЕКТРОННОЙ ПОДПИСЬЮ</p> <p><small>Сертификат: 00BV056B7401CB38D2B3576ACDC8425108 Владелец: ФЕДЕРАЛЬНАЯ СЛУЖБА ГОСУДАРСТВЕННОЙ РЕГИСТРАЦИИ, КАДАСТРА И КАРТОГРАФИИ Действителен: с 27.06.2023 по 19.09.2024</small></p> |
|---|

| | |
|-------------------------------|-------------------|
| полное наименование должности | инициалы, фамилия |
|-------------------------------|-------------------|

| | | | |
|---|---------------------------|---|--------------------------|
| Земельный участок | | | |
| вид объекта недвижимости | | | |
| Лист № 2 раздела 1 | Всего листов раздела 1: 4 | Всего разделов: 8 | Всего листов выписки: 27 |
| 02.05.2024г. № КУВИ-001/2024-119927975 | | | |
| Кадастровый номер: | | 50:09:0020328:679 | |
| Сведения о том, что земельный участок расположен в границах особо охраняемой природной территории, Байкальской природной территории и ее экологических зон, лесопарковом зеленом поясе, охотничьего угодья, лесничества: | | данные отсутствуют | |
| Сведения о расположении земельного участка и (или) расположенного на нем объекта недвижимости в границах территории, в отношении которой принято решение о резервировании земель для государственных или муниципальных нужд: | | данные отсутствуют | |
| Сведения о результатах проведения государственного земельного надзора: | | данные отсутствуют | |
| Сведения о расположении земельного участка в границах территории, в отношении которой утвержден проект межевания территории: | | данные отсутствуют | |
| Условный номер земельного участка: | | данные отсутствуют | |
| Сведения о принятии акта и (или) заключении договора, предусматривающих предоставление в соответствии с земельным законодательством исполнительным органом государственной власти или органом местного самоуправления, находящегося в государственной или муниципальной собственности земельного участка для строительства наемного дома социального использования или наемного дома коммерческого использования: | | данные отсутствуют | |
| Сведения о том, что земельный участок или земельные участки образованы на основании решения об изъятии земельного участка и (или) расположенного на нем объекта недвижимости для государственных или муниципальных нужд: | | данные отсутствуют | |
| Сведения о том, что земельный участок образован из земель или земельного участка, государственная собственность на которые не разграничена: | | данные отсутствуют | |
| Сведения о наличии земельного спора о местоположении границ земельных участков: | | данные отсутствуют | |
| Статус записи об объекте недвижимости: | | Сведения об объекте недвижимости имеют статус "актуальные" | |
| Особые отметки: | | Для данного земельного участка обеспечен доступ посредством земельного участка (земельных участков) с кадастровым номером (кадастровыми номерами): 50:09:0020328:344:ЗУ1. Сведения об | |



ДОКУМЕНТ ПОДПИСАН
ЭЛЕКТРОННОЙ ПОДПИСЬЮ

Сертификат: 00ВВ056В7401СВ38D2В3576АСDС8425108

Владелец: ФЕДЕРАЛЬНАЯ СЛУЖБА ГОСУДАРСТВЕННОЙ

РЕГИСТРАЦИИ, КАДАСТРА И КАРТОГРАФИИ

Действителен: с 27.06.2023 по 19.09.2024

полное наименование должности

инициалы, фамилия

| | | | |
|--------------------------|---------------------------|-------------------|--------------------------|
| Земельный участок | | | |
| вид объекта недвижимости | | | |
| Лист № 3 раздела 1 | Всего листов раздела 1: 4 | Всего разделов: 8 | Всего листов выписки: 27 |

02.05.2024г. № КУВИ-001/2024-119927975

Кадастровый номер:

50:09:0020328:679

ограничения права на объект недвижимости, обременениях данного объекта, не зарегистрированных в реестре прав, ограничений прав и обременений недвижимого имущества: вид ограничения (обременения): ограничения прав на земельный участок, предусмотренные статьей 56 Земельного кодекса Российской Федерации; срок действия: с 20.06.2017; реквизиты документа-основания: государственный контракт от 25.10.2013 № 1184-ФБ выдан: Министерство экологии и природопользования Московской области. вид ограничения (обременения): ограничения прав на земельный участок, предусмотренные статьей 56 Земельного кодекса Российской Федерации; срок действия: с 20.06.2017; реквизиты документа-основания: техническое задание к Государственному контракту от 25.10.2013 № 1184 ФБ выдан: Министерство экологии и природопользования Московской области. вид ограничения (обременения): ограничения прав на земельный участок, предусмотренные статьей 56 Земельного кодекса Российской Федерации; срок действия: с 25.01.2024; реквизиты документа-основания: об определении местоположения береговых линий (границ водного объекта) части реки Клязьма г.о. Химки Московской области и установлении границ водоохранной зоны, прибрежной защитной полосы части реки Клязьма г.о. Химки Московской области от 09.03.2022 № 233-РМ выдан: Министерство экологии и природопользования Московской области; о внесении изменений в распоряжение Министерства экологии и природопользования Московской области от 09.03.2022 г. №233-РМ "Об определении местоположения береговых линий (границ водного объекта) части реки Клязьма г.о. Химки Московской области и установлении границ водоохранной зоны, прибрежной защитной полосы части реки Клязьма г.о. Химки Московской области от 20.03.2023 № 386-РМ выдан: Министерство экологии и природопользования Московской области. вид ограничения (обременения): ограничения прав на земельный участок, предусмотренные статьей 56 Земельного кодекса Российской Федерации; срок действия: с 15.03.2024; реквизиты документа-основания: об определении местоположения береговых линий (границ водного объекта) части реки Клязьма г.о. Химки Московской области и установлении границ водоохранной зоны, прибрежной защитной полосы части реки Клязьма г.о. Химки Московской области от 09.03.2022 № 233-РМ выдан: Министерство экологии и природопользования Московской области; о внесении изменений в распоряжение Министерства экологии и природопользования Московской области от 09.03.2022 г. №233-РМ "Об определении местоположения береговых линий (границ водного объекта) части реки Клязьма г.о. Химки Московской области и установлении границ водоохранной зоны, прибрежной защитной полосы части реки Клязьма г.о. Химки Московской области от 20.03.2023 № 386-РМ выдан: Министерство экологии и природопользования Московской области.



ДОКУМЕНТ ПОДПИСАН
ЭЛЕКТРОННОЙ ПОДПИСЬЮ

Сертификат: 00BV056B7401CB38D2B3576ACDC8425108

Владелец: ФЕДЕРАЛЬНАЯ СЛУЖБА ГОСУДАРСТВЕННОЙ

РЕГИСТРАЦИИ, КАДАСТРА И КАРТОГРАФИИ

Действителен: с 27.06.2023 по 19.09.2024

полное наименование должности

инициалы, фамилия

| | | | |
|--|---|-------------------|--------------------------|
| Земельный участок | | | |
| вид объекта недвижимости | | | |
| Лист № 4 раздела 1 | Всего листов раздела 1: 4 | Всего разделов: 8 | Всего листов выписки: 27 |
| 02.05.2024г. № КУВИ-001/2024-119927975 | | | |
| Кадастровый номер: | 50:09:0020328:679 | | |
| Получатель выписки: | Соломатин Владимир Иванович, действующий(ая) на основании документа "" от имени заявителя ОБЩЕСТВО С ОГРАНИЧЕННОЙ ОТВЕТСТВЕННОСТЬЮ "АГРО ПРОПЕРТИ МЕНЕДЖМЕНТ", 7702383526 | | |

| | | |
|-------------------------------|---|-------------------|
| полное наименование должности |  ДОКУМЕНТ ПОДПИСАН ЭЛЕКТРОННОЙ ПОДПИСЬЮ Сертификат: 00ВВ056В7401СВ38D2В3576АСDС8425108 Владелец: ФЕДЕРАЛЬНАЯ СЛУЖБА ГОСУДАРСТВЕННОЙ РЕГИСТРАЦИИ, КАДАСТРА И КАРТОГРАФИИ Действителен: с 27.06.2023 по 19.09.2024 | инициалы, фамилия |
| | | |

Выписка из Единого государственного реестра недвижимости об объекте недвижимости
Сведения о зарегистрированных правах

| | | | |
|--|--|---------------------------|---|
| Земельный участок | | | |
| вид объекта недвижимости | | | |
| Лист № 1 раздела 2 | | Всего листов раздела 2: 2 | |
| | | Всего разделов: 8 | |
| Всего листов выписки: 27 | | | |
| 02.05.2024г. № КУВИ-001/2024-119927975 | | | |
| Кадастровый номер: | | 50:09:0020328:679 | |
| 1 | Правообладатель (правообладатели): | 1.1 | Общество с ограниченной ответственностью "Агро Проперти Менеджмент", ИНН: 7702383526, ОГРН: 1157746440125 |
| | Сведения о возможности предоставления третьим лицам персональных данных физического лица: | 1.1.1 | данные отсутствуют |
| 2 | Вид, номер, дата и время государственной регистрации права: | 2.1 | Собственность 50:09:0020328:679-50/009/2019-4 16.01.2019 16:04:35 |
| 3 | Сведения об осуществлении государственной регистрации сделки, права без необходимого в силу закона согласия третьего лица, органа: | 3.1 | данные отсутствуют |
| 4 | Ограничение прав и обременение объекта недвижимости: | не зарегистрировано | |
| 5 | Договоры участия в долевом строительстве: | не зарегистрировано | |
| 6 | Заявленные в судебном порядке права требования: | данные отсутствуют | |
| 7 | Сведения о возможности предоставления третьим лицам персональных данных физического лица | данные отсутствуют | |
| 8 | Сведения о возражении в отношении зарегистрированного права: | данные отсутствуют | |
| 9 | Сведения о наличии решения об изъятии объекта недвижимости для государственных и муниципальных нужд: | данные отсутствуют | |
| 10 | Сведения о невозможности государственной регистрации без личного участия правообладателя или его законного представителя: | данные отсутствуют | |
| 11 | Правопритязания и сведения о наличии поступивших, но не рассмотренных заявлений о проведении государственной регистрации права (перехода, прекращения права), ограничения права или обременения объекта недвижимости, сделки в отношении объекта недвижимости: | отсутствуют | |



ДОКУМЕНТ ПОДПИСАН
ЭЛЕКТРОННОЙ ПОДПИСЬЮ

Сертификат: 00BV056B7401CB38D2B3576ACDC8425108

Владелец: ФЕДЕРАЛЬНАЯ СЛУЖБА ГОСУДАРСТВЕННОЙ
РЕГИСТРАЦИИ, КАДАСТРА И КАРТОГРАФИИ
Действителен: с 27.06.2023 по 19.09.2024

полное наименование должности

инициалы, фамилия

| | | | |
|--|--|--------------------|--------------------------|
| Земельный участок | | | |
| вид объекта недвижимости | | | |
| Лист № 2 раздела 2 | Всего листов раздела 2: 2 | Всего разделов: 8 | Всего листов выписки: 27 |
| 02.05.2024г. № КУВИ-001/2024-119927975 | | | |
| Кадастровый номер: | | 50:09:0020328:679 | |
| 11 | Сведения о невозможности государственной регистрации перехода, прекращения, ограничения права на земельный участок из земель сельскохозяйственного назначения: | данные отсутствуют | |

| | | | |
|--|---|----------------------|-------------------|
| полное наименование должности |  | ДОКУМЕНТ ПОДПИСАН | инициалы, фамилия |
| |  | ЭЛЕКТРОННОЙ ПОДПИСЬЮ | |
| Сертификат: 00ВВ056В7401СВ38D2В3576АСDС8425108 | | | |
| Владелец: ФЕДЕРАЛЬНАЯ СЛУЖБА ГОСУДАРСТВЕННОЙ | | | |
| РЕГИСТРАЦИИ, КАДАСТРА И КАРТОГРАФИИ | | | |
| Действителен: с 27.06.2023 по 19.09.2024 | | | |

Выписка из Единого государственного реестра недвижимости об объекте недвижимости

Описание местоположения земельного участка

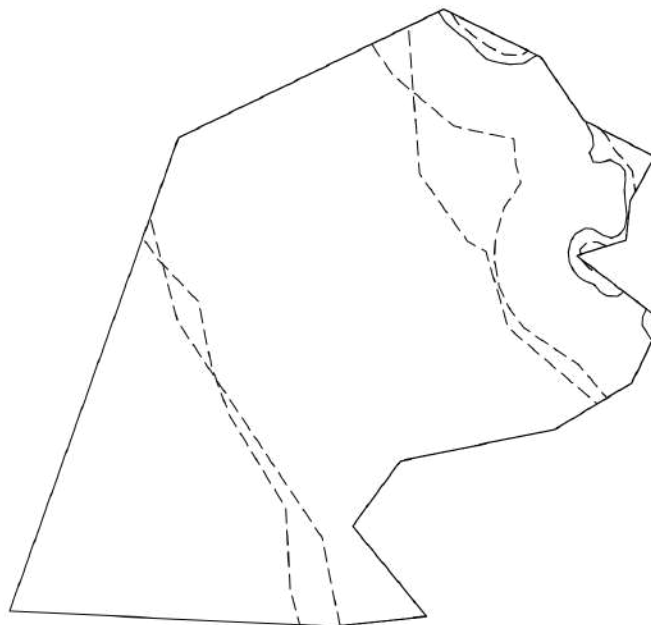
| | | | |
|--------------------------|--|--|--|
| Земельный участок | | | |
| вид объекта недвижимости | | | |

| | | | |
|--------------------|---------------------------|-------------------|--------------------------|
| Лист № 1 раздела 3 | Всего листов раздела 3: 1 | Всего разделов: 8 | Всего листов выписки: 27 |
|--------------------|---------------------------|-------------------|--------------------------|

02.05.2024г. № КУВИ-001/2024-119927975


Кадастровый номер: 50:09:0020328:679

План (чертеж, схема) земельного участка



Масштаб 1:4000 Условные обозначения:

| | |
|-------------------------------|-------------------|
| полное наименование должности | инициалы, фамилия |
|-------------------------------|-------------------|



ДОКУМЕНТ ПОДПИСАН
ЭЛЕКТРОННОЙ ПОДПИСЬЮ

Сертификат: 00ВВ056В7401СВ38D2В3576АСDC8425108
 Владелец: ФЕДЕРАЛЬНАЯ СЛУЖБА ГОСУДАРСТВЕННОЙ
 РЕГИСТРАЦИИ, КАДАСТРА И КАРТОГРАФИИ
 Действителен: с 27.06.2023 по 19.09.2024

Выписка из Единого государственного реестра недвижимости об объекте недвижимости

Описание местоположения земельного участка

| | | | |
|--|-----------------------------|-------------------|--------------------------|
| Земельный участок | | | |
| вид объекта недвижимости | | | |
| Лист № 1 раздела 3.1 | Всего листов раздела 3.1: 2 | Всего разделов: 8 | Всего листов выписки: 27 |
| 02.05.2024г. № КУВИ-001/2024-119927975 | | | |
| Кадастровый номер: | | 50:09:0020328:679 | |

| Описание местоположения границ земельного участка | | | | | | | |
|---|-------------|----------|-------------------|------------------------------|-----------------------------------|-------------------------------------|--|
| № п/п | Номер точки | | Дирекционный угол | Горизонтальное проложение, м | Описание закрепления на местности | Кадастровые номера смежных участков | Сведения об адресах правообладателей смежных земельных участков |
| | начальная | конечная | | | | | |
| 1 | 2 | 3 | 4 | 5 | 6 | 7 | 8 |
| 1 | 1.1.1 | 1.1.2 | 64°9.0' | 158.02 | данные отсутствуют | 50:09:0020328:680 | 191124, Санкт-Петербург г, г. Санкт-Петербург, ул. Смольного, д. 2, к. 3, кв. 55 |
| 2 | 1.1.2 | 1.1.3 | 116°12.9' | 57.91 | данные отсутствуют | 50:09:0000000:193640 | адрес отсутствует; pozitiv86@inbox.ru, 143581, Московская обл, р-н. Истринский, д. Веледниково, аллея. Павловская, д. 17 |
| 3 | 1.1.3 | 1.1.4 | 145°42.5' | 41.29 | данные отсутствуют | 50:09:0000000:193640 | адрес отсутствует; pozitiv86@inbox.ru, 143581, Московская обл, р-н. Истринский, д. Веледниково, аллея. Павловская, д. 17 |
| 4 | 1.1.4 | 1.1.5 | 117°2.4' | 42.65 | данные отсутствуют | 50:09:0000000:193640 | адрес отсутствует; pozitiv86@inbox.ru, 143581, Московская обл, р-н. Истринский, д. Веледниково, аллея. Павловская, д. 17 |
| 5 | 1.1.5 | 1.1.6 | 209°3.5' | 27.14 | данные отсутствуют | 50:09:0000000:193640 | адрес отсутствует; pozitiv86@inbox.ru, 143581, Московская обл, р-н. Истринский, д. Веледниково, аллея. Павловская, д. 17 |
| 6 | 1.1.6 | 1.1.7 | 186°21.1' | 21.06 | данные отсутствуют | 50:09:0000000:193640 | адрес отсутствует; pozitiv86@inbox.ru, 143581, Московская обл, р-н. Истринский, д. Веледниково, аллея. Павловская, д. 17 |
| 7 | 1.1.7 | 1.1.8 | 252°4.1' | 27.71 | данные отсутствуют | 50:09:0000000:193640 | адрес отсутствует; pozitiv86@inbox.ru, 143581, Московская обл, р-н. Истринский, д. Веледниково, аллея. Павловская, д. 17 |
| 8 | 1.1.8 | 1.1.9 | 127°20.2' | 57.53 | данные отсутствуют | 50:09:0000000:193640 | адрес отсутствует; pozitiv86@inbox.ru, 143581, Московская обл, р-н. Истринский, д. Веледниково, аллея. Павловская, д. 17 |
| 9 | 1.1.9 | 1.1.10 | 206°1.6' | 37.1 | данные отсутствуют | 50:09:0000000:192526(3) | данные отсутствуют |



ДОКУМЕНТ ПОДПИСАН
ЭЛЕКТРОННОЙ ПОДПИСЬЮ

Сертификат: 00ВВ056В7401СВ38D2В3576АСDC8425108

Владелец: ФЕДЕРАЛЬНАЯ СЛУЖБА ГОСУДАРСТВЕННОЙ
РЕГИСТРАЦИИ, КАДАСТРА И КАРТОГРАФИИ
Действителен: с 27.06.2023 по 19.09.2024

полное наименование должности

инициалы, фамилия

Земельный участок

вид объекта недвижимости

Лист № 2 раздела 3.1

Всего листов раздела 3.1: 2

Всего разделов: 8

Всего листов выписки: 27

02.05.2024г. № КУВИ-001/2024-119927975

Кадастровый номер:

50:09:0020328:679

| 1 | 2 | 3 | 4 | 5 | 6 | 7 | 8 |
|----|--------|--------|-----------|--------|--------------------|-------------------------|--|
| 10 | 1.1.10 | 1.1.11 | 238°52.6` | 48 | данные отсутствуют | 50:09:0000000:192526(3) | данные отсутствуют |
| 11 | 1.1.11 | 1.1.12 | 258°23.2` | 84.69 | данные отсутствуют | 50:09:0000000:192526(3) | данные отсутствуют |
| 12 | 1.1.12 | 1.1.13 | 216°14.8` | 43.26 | данные отсутствуют | данные отсутствуют | данные отсутствуют |
| 13 | 1.1.13 | 1.1.14 | 140°44.5` | 62.48 | данные отсутствуют | данные отсутствуют | данные отсутствуют |
| 14 | 1.1.14 | 1.1.15 | 263°45.3` | 49.92 | данные отсутствуют | данные отсутствуют | данные отсутствуют |
| 15 | 1.1.14 | 1.1.14 | | | данные отсутствуют | 50:09:0000000:192526(3) | данные отсутствуют |
| 16 | 1.1.15 | 1.1.16 | 272°42.2` | 174.03 | данные отсутствуют | 50:09:0020328:345 | адрес отсутствует |
| 17 | 1.1.16 | 1.1.1 | 19°37.5` | 269.6 | данные отсутствуют | 50:09:0020328:680 | 191124, Санкт-Петербург г, г. Санкт-Петербург, ул. Смольного, д. 2, к. 3, кв. 55 |



ДОКУМЕНТ ПОДПИСАН
ЭЛЕКТРОННОЙ ПОДПИСЬЮ

Сертификат: 00ВВ056В7401СВ38D2В3576АСDС8425108

Владелец: ФЕДЕРАЛЬНАЯ СЛУЖБА ГОСУДАРСТВЕННОЙ

РЕГИСТРАЦИИ, КАДАСТРА И КАРТОГРАФИИ

Действителен: с 27.06.2023 по 19.09.2024

полное наименование должности

инициалы, фамилия

Выписка из Единого государственного реестра недвижимости об объекте недвижимости

Описание местоположения земельного участка

| | | | |
|--|-----------------------------|-------------------|--------------------------|
| Земельный участок | | | |
| вид объекта недвижимости | | | |
| Лист № 1 раздела 3.2 | Всего листов раздела 3.2: 1 | Всего разделов: 8 | Всего листов выписки: 27 |
| 02.05.2024г. № КУВИ-001/2024-119927975 | | | |
| Кадастровый номер: | | 50:09:0020328:679 | |

| Сведения о характерных точках границы земельного участка | | | | |
|--|---------------|------------|-----------------------------------|---|
| Система координат МСК-50, зона 2 | | | | |
| Номер точки | Координаты, м | | Описание закрепления на местности | Средняя квадратичная погрешность определения координат характерных точек границ земельного участка, м |
| | X | Y | | |
| 1 | 2 | 3 | 4 | 5 |
| 1 | 508642.44 | 2166610.96 | Закрепление отсутствует | 0.1 |
| 2 | 508711.34 | 2166753.17 | Закрепление отсутствует | 0.1 |
| 3 | 508685.76 | 2166805.12 | Закрепление отсутствует | 0.1 |
| 4 | 508651.65 | 2166828.38 | Закрепление отсутствует | 0.1 |
| 5 | 508632.26 | 2166866.37 | Закрепление отсутствует | 0.1 |
| 6 | 508608.54 | 2166853.19 | Закрепление отсутствует | 0.1 |
| 7 | 508587.61 | 2166850.86 | Закрепление отсутствует | 0.1 |
| 8 | 508579.08 | 2166824.5 | Закрепление отсутствует | 0.1 |
| 9 | 508544.19 | 2166870.24 | Закрепление отсутствует | 0.1 |
| 10 | 508510.85 | 2166853.96 | Закрепление отсутствует | 0.1 |
| 11 | 508486.04 | 2166812.87 | Закрепление отсутствует | 0.1 |
| 12 | 508468.99 | 2166729.91 | Закрепление отсутствует | 0.1 |
| 13 | 508434.1 | 2166704.33 | Закрепление отсутствует | 0.1 |
| 14 | 508385.72 | 2166743.87 | Закрепление отсутствует | 0.1 |
| 15 | 508380.29 | 2166694.25 | Закрепление отсутствует | 0.1 |
| 16 | 508388.5 | 2166520.41 | Закрепление отсутствует | 0.1 |
| 1 | 508642.44 | 2166610.96 | Закрепление отсутствует | 0.1 |

| | | |
|-------------------------------|---|-------------------|
| полное наименование должности |  ДОКУМЕНТ ПОДПИСАН ЭЛЕКТРОННОЙ ПОДПИСЬЮ | инициалы, фамилия |
| | Сертификат: 00ВВ056В7401СВ38D2В3576АСDC8425108 Владелец: ФЕДЕРАЛЬНАЯ СЛУЖБА ГОСУДАРСТВЕННОЙ РЕГИСТРАЦИИ, КАДАСТРА И КАРТОГРАФИИ Действителен: с 27.06.2023 по 19.09.2024 | |

Выписка из Единого государственного реестра недвижимости об объекте недвижимости
Сведения о частях земельного участка

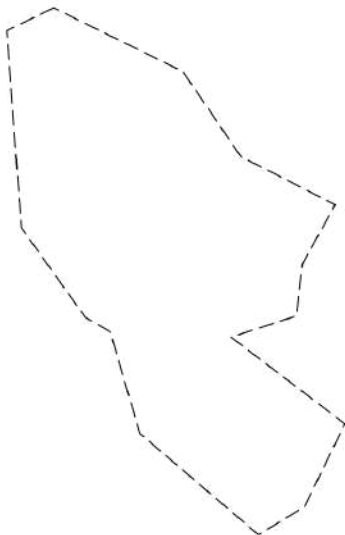
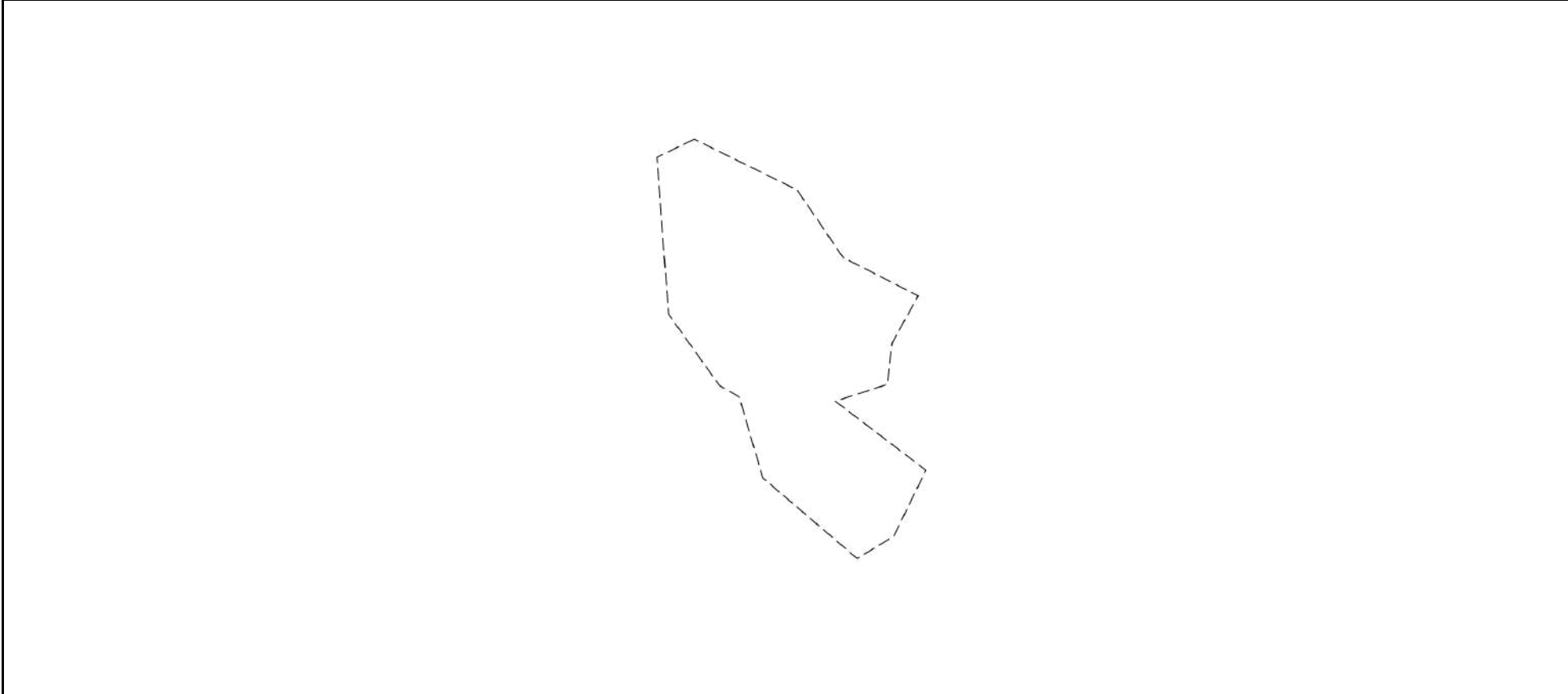
| | | | |
|--------------------------|--|--|--|
| Земельный участок | | | |
| вид объекта недвижимости | | | |

| | | | |
|--------------------|---------------------------|-------------------|--------------------------|
| Лист № 1 раздела 4 | Всего листов раздела 4: 4 | Всего разделов: 8 | Всего листов выписки: 27 |
|--------------------|---------------------------|-------------------|--------------------------|

02.05.2024г. № КУВИ-001/2024-119927975

Кадастровый номер: 50:09:0020328:679

План (чертеж, схема) части земельного участка Учетный номер части: 50:09:0020328:679/1



Масштаб 1:3000 Условные обозначения:

| | | |
|-------------------------------|---|--|
| |  ДОКУМЕНТ ПОДПИСАН ЭЛЕКТРОННОЙ ПОДПИСЬЮ Сертификат: 00ВВ056В7401СВ38D2В3576АСDС8425108 Владелец: ФЕДЕРАЛЬНАЯ СЛУЖБА ГОСУДАРСТВЕННОЙ РЕГИСТРАЦИИ, КАДАСТРА И КАРТОГРАФИИ Действителен: с 27.06.2023 по 19.09.2024 | |
| полное наименование должности | инициалы, фамилия | |

Земельный участок

вид объекта недвижимости

Лист № 2 раздела 4

Всего листов раздела 4: 4

Всего разделов: 8

Всего листов выписки: 27

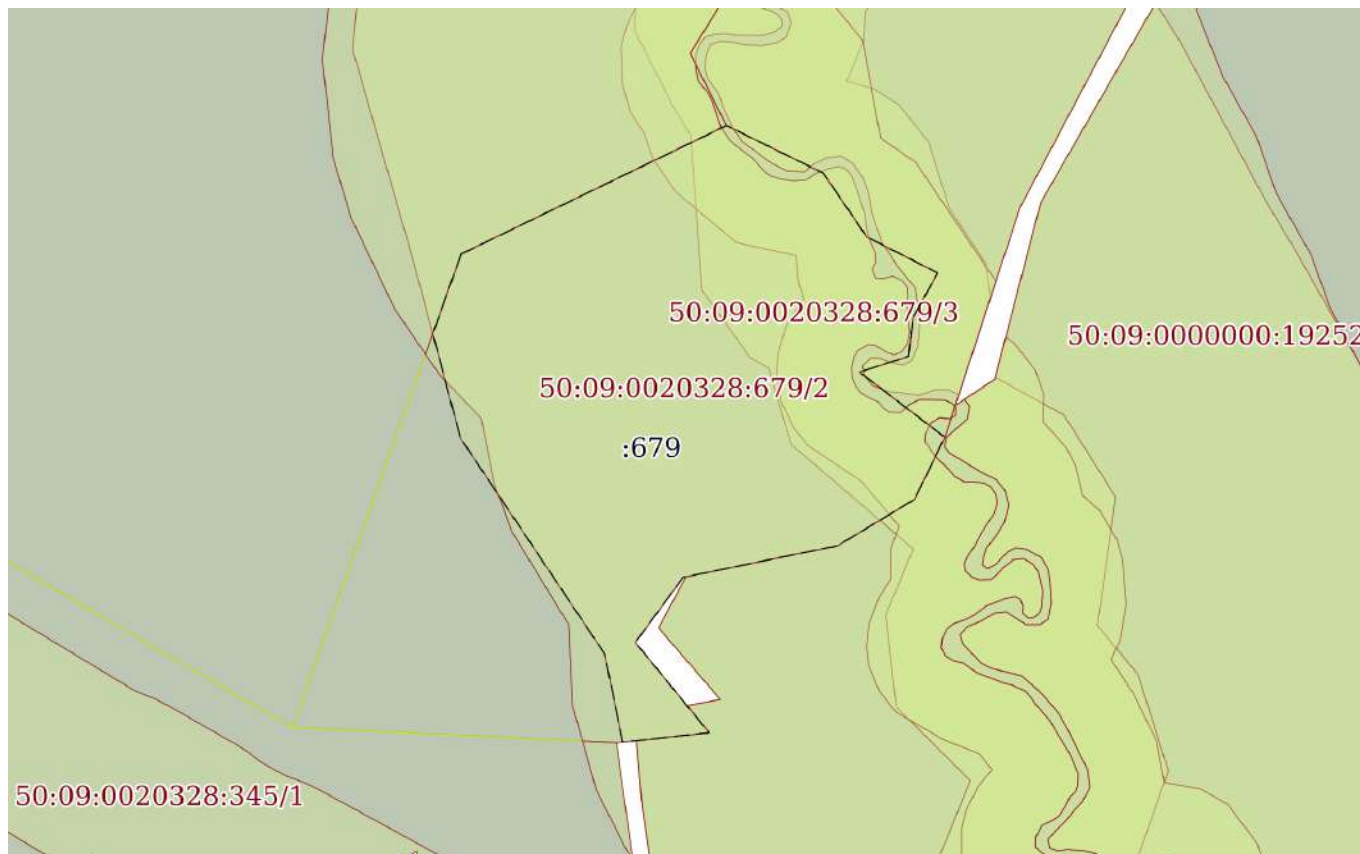
02.05.2024г. № КУВИ-001/2024-119927975

Кадастровый номер:

50:09:0020328:679

План (чертеж, схема) части земельного участка

Учетный номер части: 50:09:0020328:679/2



Масштаб 1:4000

Условные обозначения:

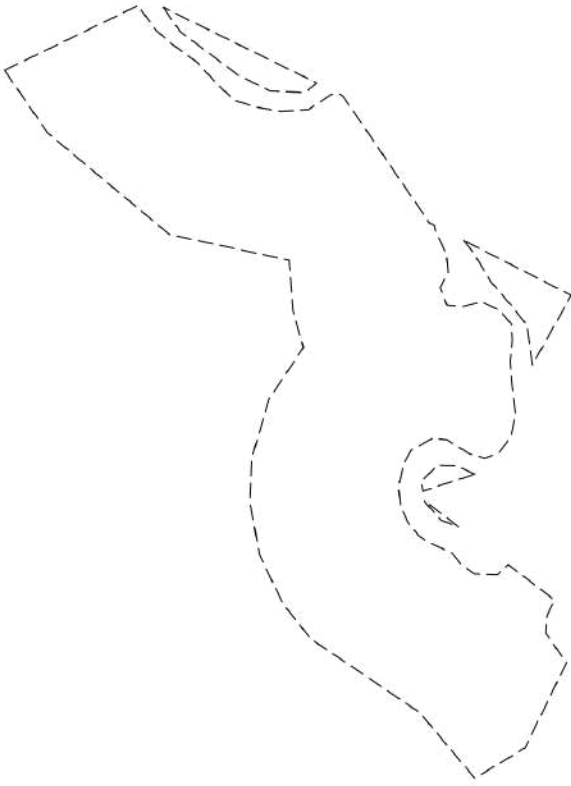
ДОКУМЕНТ ПОДПИСАН
ЭЛЕКТРОННОЙ ПОДПИСЬЮ

Сертификат: 00ВВ056В7401СВ38D2В3576АСDС8425108

Владелец: ФЕДЕРАЛЬНАЯ СЛУЖБА ГОСУДАРСТВЕННОЙ
РЕГИСТРАЦИИ, КАДАСТРА И КАРТОГРАФИИ
Действителен: с 27.06.2023 по 19.09.2024

полное наименование должности

инициалы, фамилия

| | | | |
|---|---------------------------|--|--------------------------|
| Земельный участок | | | |
| вид объекта недвижимости | | | |
| Лист № 3 раздела 4 | Всего листов раздела 4: 4 | Всего разделов: 8 | Всего листов выписки: 27 |
| 02.05.2024г. № КУВИ-001/2024-119927975 | | | |
| Кадастровый номер: | | 50:09:0020328:679 | |
| План (чертеж, схема) части земельного участка | | Учетный номер части: 50:09:0020328:679/3 | |
|  | | | |
| Масштаб 1:2000 | | Условные обозначения: | |

| | | | |
|-------------------------------|---|---|-------------------|
| полное наименование должности |  | ДОКУМЕНТ ПОДПИСАН ЭЛЕКТРОННОЙ ПОДПИСЬЮ | инициалы, фамилия |
| | Сертификат: 00ВВ056В7401СВ38D2В3576АСDС8425108 Владелец: ФЕДЕРАЛЬНАЯ СЛУЖБА ГОСУДАРСТВЕННОЙ РЕГИСТРАЦИИ, КАДАСТРА И КАРТОГРАФИИ Действителен: с 27.06.2023 по 19.09.2024 | | |

Земельный участок

вид объекта недвижимости

Лист № 4 раздела 4

Всего листов раздела 4: 4

Всего разделов: 8

Всего листов выписки: 27

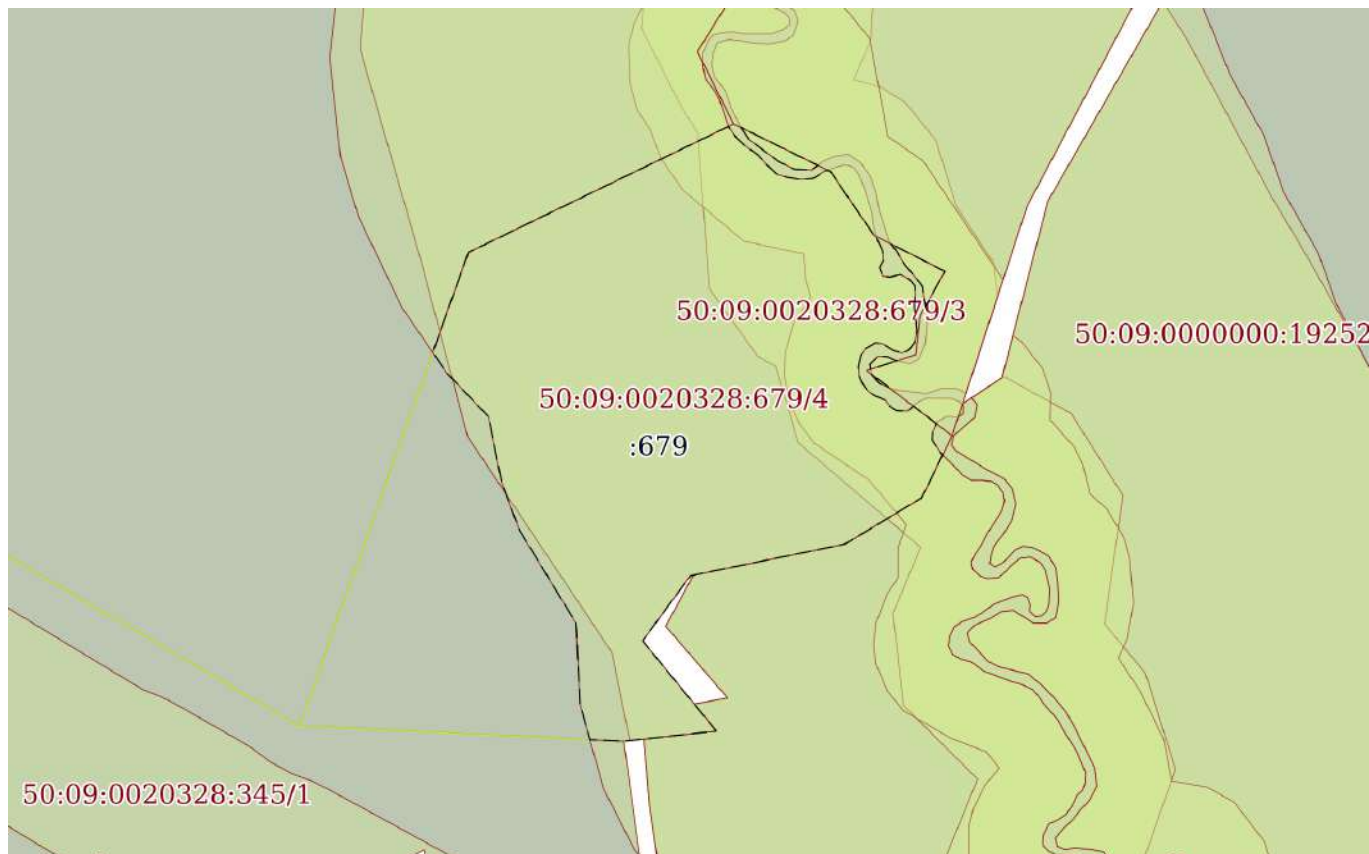
02.05.2024г. № КУВИ-001/2024-119927975

Кадастровый номер:

50:09:0020328:679

План (чертеж, схема) части земельного участка

Учетный номер части: 50:09:0020328:679/4



Масштаб 1:4000

Условные обозначения:

ДОКУМЕНТ ПОДПИСАН
ЭЛЕКТРОННОЙ ПОДПИСЬЮ

Сертификат: 00ВВ056В7401СВ38D2В3576АСDC8425108

Владелец: ФЕДЕРАЛЬНАЯ СЛУЖБА ГОСУДАРСТВЕННОЙ

РЕГИСТРАЦИИ, КАДАСТРА И КАРТОГРАФИИ

Действителен: с 27.06.2023 по 19.09.2024

полное наименование должности

инициалы, фамилия

Выписка из Единого государственного реестра недвижимости об объекте недвижимости

Сведения о частях земельного участка

| | | | |
|--|-----------------------------|-------------------|--------------------------|
| Земельный участок | | | |
| вид объекта недвижимости | | | |
| Лист № 1 раздела 4.1 | Всего листов раздела 4.1: 3 | Всего разделов: 8 | Всего листов выписки: 27 |
| 02.05.2024г. № КУВИ-001/2024-119927975 | | | |
| Кадастровый номер: | | 50:09:0020328:679 | |

| Учетный номер части | Площадь, м2 | Содержание ограничения в использовании или ограничения права на объект недвижимости или обременения объекта недвижимости |
|---------------------|-------------|---|
| 1 | 2 | 3 |
| 50:09:0020328:679/1 | 15619 | вид ограничения (обременения): ограничения прав на земельный участок, предусмотренные статьей 56 Земельного кодекса Российской Федерации; Срок действия: не установлен; реквизиты документа-основания: государственный контракт от 25.10.2013 № 1184-ФБ выдан: Министерство экологии и природопользования Московской области; Содержание ограничения (обременения): Запрещенные виды деятельности прописаны в статье 65, часть 15,17 "Водного кодекса Российской Федерации" № 74-ФЗ от 03.03.2006 г; Реестровый номер границы: 50.00.2.1111 |
| 50:09:0020328:679/2 | 50965 | вид ограничения (обременения): ограничения прав на земельный участок, предусмотренные статьей 56 Земельного кодекса Российской Федерации; Срок действия: не установлен; реквизиты документа-основания: техническое задание к Государственному контракту от 25.10.2013 № 1184 ФБ выдан: Министерство экологии и природопользования Московской области; Содержание ограничения (обременения): статья 65, часть 15 "Водного кодекса Российской Федерации" от 3 июня 2006 № 74-ФЗ; Реестровый номер границы: 50.00.2.1113 |
| 50:09:0020328:679/3 | 11608 | вид ограничения (обременения): ограничения прав на земельный участок, предусмотренные статьей 56 Земельного кодекса Российской Федерации; Срок действия: не установлен; реквизиты документа-основания: об определении местоположения береговых линий (границ водного объекта) части реки Клязьма г.о. Химки Московской области и установлении границ водоохранной зоны, прибрежной защитной полосы части реки Клязьма г.о. Химки Московской области от 09.03.2022 № 233-РМ выдан: Министерство экологии и природопользования Московской области; о внесении изменений в распоряжение Министерства экологии и природопользования Московской области от 09.03.2022 г. №233-РМ "Об определении местоположения береговых линий (границ водного объекта) части реки Клязьма г.о. Химки Московской области и установлении границ водоохранной зоны, прибрежной защитной полосы части реки Клязьма г.о. Химки Московской области от 20.03.2023 № 386-РМ выдан: Министерство экологии и природопользования Московской области; Содержание ограничения (обременения): В соответствии с ч.15 и ч.17 ст.65 ВК РФ от 03.06.2006 N 74-ФЗ в границах водоохранных зон запрещаются: 1) Использование сточных вод в целях повышения почвенного плодородия; 2) размещение кладбищ, скотомогильников, объектов размещения отходов производства и потребления, химических, взрывчатых, токсичных, отравляющих и ядовитых веществ, пунктов захоронения радиоактивных отходов, а также загрязнение территории загрязняющими веществами, предельно допустимые концентрации которых в водах водных объектов рыбохозяйственного значения не установлены; 3) осуществление авиационных мер по борьбе |



ДОКУМЕНТ ПОДПИСАН
ЭЛЕКТРОННОЙ ПОДПИСЬЮ

Сертификат: 00BV056B7401CB38D2B3576ACDC8425108

Владелец: ФЕДЕРАЛЬНАЯ СЛУЖБА ГОСУДАРСТВЕННОЙ
РЕГИСТРАЦИИ, КАДАСТРА И КАРТОГРАФИИ
Действителен: с 27.06.2023 по 19.09.2024

полное наименование должности

инициалы, фамилия

| | | | |
|--|-----------------------------|---|--------------------------|
| Земельный участок | | | |
| вид объекта недвижимости | | | |
| Лист № 2 раздела 4.1 | Всего листов раздела 4.1: 3 | Всего разделов: 8 | Всего листов выписки: 27 |
| 02.05.2024г. № КУВИ-001/2024-119927975 | | | |
| Кадастровый номер: | | 50:09:0020328:679 | |
| | | <p>с вредными организмами; 4) движение и стоянка транспортных средств (кроме специальных транспортных средств), за исключением их движения по дорогам и стоянки на дорогах и в специально оборудованных местах, имеющих твердое покрытие; 5) строительство и реконструкция автозаправочных станций, складов горюче-смазочных материалов (за исключением случаев, если автозаправочные станции, склады горюче-смазочных материалов размещены на территориях портов, инфраструктуры внутренних водных путей, в том числе баз (сооружений) для стоянки маломерных судов, объектов органов федеральной службы безопасности), станций технического обслуживания, используемых для технического осмотра и ремонта транспортных средств, осуществление мойки транспортных средств; 6) хранение пестицидов и агрохимикатов (за исключением хранения агрохимикатов в специализированных хранилищах на территориях морских портов за пределами границ прибрежных защитных полос), применение пестицидов и агрохимикатов; 7) сброс сточных, в том числе дренажных, вод; 8) разведка и добыча общераспространенных полезных ископаемых (за исключением случаев, если разведка и добыча общераспространенных полезных ископаемых осуществляются пользователями недр, осуществляющими разведку и добычу иных видов полезных ископаемых, в границах предоставленных им в соответствии с законодательством Российской Федерации о недрах горных отводов и (или) геологических отводов на основании утвержденного технического проекта в соответствии со статьей 19.1 Закона Российской Федерации от 21 февраля 1992 года N 2395-1 "О недрах". В границах прибрежных защитных полос наряду с установленными частью 15 настоящей статьи ограничениями запрещаются: 1) распашка земель; 2) размещение отвалов размываемых грунтов; 3) выпас сельскохозяйственных животных и организация для них летних лагерей, ванн. Срок, на который установлена зона с особыми условиями использования территории установлена - бессрочно.; Реестровый номер границы: 50:00-6.2173; Вид объекта реестра границ: Зона с особыми условиями использования территории; Вид зоны по документу: Прибрежная защитная полоса реки Клязьмы в городских округах Солнечногорск, Химки, Долгопрудный, Мытищи, Пушкинский, Королев, Щелково, Лосино-Петровском, Богородском, Павлов-Посадском, Орехово-Зуевском городских округах Московской области; Тип зоны: Прибрежная защитная полоса</p> | |
| 50:09:0020328:679/4 | 51076 | <p>вид ограничения (обременения): ограничения прав на земельный участок, предусмотренные статьей 56 Земельного кодекса Российской Федерации; Срок действия: не установлен; реквизиты документа-основания: об определении местоположения береговых линий (границ водного объекта) части реки Клязьма г.о. Химки Московской области и установлении границ водоохранной зоны, прибрежной защитной полосы части реки Клязьма г.о. Химки Московской области от 09.03.2022 № 233-РМ выдан: Министерство экологии и природопользования Московской области; о внесении изменений в распоряжение Министерства экологии и природопользования Московской области от 09.03.2022 г. №233-РМ "Об определении местоположения береговых линий (границ водного объекта) части реки Клязьма г.о. Химки Московской области и установлении границ водоохранной зоны, прибрежной защитной полосы части реки Клязьма г.о. Химки Московской области от 20.03.2023 № 386-РМ выдан: Министерство экологии и природопользования Московской области; Содержание ограничения (обременения): В соответствии с</p> | |



ДОКУМЕНТ ПОДПИСАН
ЭЛЕКТРОННОЙ ПОДПИСЬЮ

Сертификат: 00BV056B7401CB38D2B3576ACDC8425108

Владелец: ФЕДЕРАЛЬНАЯ СЛУЖБА ГОСУДАРСТВЕННОЙ
РЕГИСТРАЦИИ, КАДАСТРА И КАРТОГРАФИИ
Действителен: с 27.06.2023 по 19.09.2024

полное наименование должности

инициалы, фамилия

| | | | |
|--|-----------------------------|-------------------|--------------------------|
| Земельный участок | | | |
| вид объекта недвижимости | | | |
| Лист № 3 раздела 4.1 | Всего листов раздела 4.1: 3 | Всего разделов: 8 | Всего листов выписки: 27 |
| 02.05.2024г. № КУВИ-001/2024-119927975 | | | |
| Кадастровый номер: | | 50:09:0020328:679 | |

ч.15 ст.65 ВК РФ от 03.06.2006 N 74-ФЗ в границах водоохранных зон запрещаются: 1) использование сточных вод в целях повышения почвенного плодородия; 2) размещение кладбищ, скотомогильников, объектов размещения отходов производства и потребления, химических, взрывчатых, токсичных, отравляющих и ядовитых веществ, пунктов захоронения радиоактивных отходов, а также загрязнение территории загрязняющими веществами, предельно допустимые концентрации которых в водах водных объектов рыбохозяйственного значения не установлены; 3) осуществление авиационных мер по борьбе с вредными организмами; 4) движение и стоянка транспортных средств (кроме специальных транспортных средств), за исключением их движения по дорогам и стоянки на дорогах и в специально оборудованных местах, имеющих твердое покрытие; 5) строительство и реконструкция автозаправочных станций, складов горюче-смазочных материалов (за исключением случаев, если автозаправочные станции, склады горюче-смазочных материалов размещены на территориях портов, инфраструктуры внутренних водных путей, в том числе баз (сооружений) для стоянки маломерных судов, объектов органов федеральной службы безопасности), станций технического обслуживания, используемых для технического осмотра и ремонта транспортных средств, осуществление мойки транспортных средств; 6) хранение пестицидов и агрохимикатов (за исключением хранения агрохимикатов в специализированных хранилищах на территориях морских портов за пределами границ прибрежных защитных полос), применение пестицидов и агрохимикатов; 7) сброс сточных, в том числе дренажных, вод; 8) разведка и добыча общераспространенных полезных ископаемых (за исключением случаев, если разведка и добыча общераспространенных полезных ископаемых осуществляются пользователями недр, осуществляющими разведку и добычу иных видов полезных ископаемых, в границах предоставленных им в соответствии с законодательством Российской Федерации о недрах горных отводов и (или) геологических отводов на основании утвержденного технического проекта в соответствии со статьей 19.1 Закона Российской Федерации от 21 февраля 1992 года N 2395-1 "О недрах"). Срок, на который установлена зона: зона с особыми условиями использования территории установлена - бессрочно.; Реестровый номер границы: 50:00-6.2172; Вид объекта реестра границ: Зона с особыми условиями использования территории; Вид зоны по документу: Водоохранная зона реки Клязьмы в городских округах Солнечногорск, Химки, Долгопрудный, Мытищи, Пушкинский, Королев, Щелково, Лосино-Петровском, Богородском, Павлов-Посадском, Орехово-Зуевском городских округах Московской области; Тип зоны: Водоохранная зона

| | | |
|-------------------------------|---|-------------------|
| полное наименование должности |  ДОКУМЕНТ ПОДПИСАН ЭЛЕКТРОННОЙ ПОДПИСЬЮ | инициалы, фамилия |
| | Сертификат: 00ВВ056В7401СВ38D2В3576АСDC8425108 Владелец: ФЕДЕРАЛЬНАЯ СЛУЖБА ГОСУДАРСТВЕННОЙ РЕГИСТРАЦИИ, КАДАСТРА И КАРТОГРАФИИ Действителен: с 27.06.2023 по 19.09.2024 | |

Выписка из Единого государственного реестра недвижимости об объекте недвижимости

Сведения о частях земельного участка

| | | | |
|--------------------------|--|--|--|
| Земельный участок | | | |
| вид объекта недвижимости | | | |

| | | | |
|----------------------|------------------------------|-------------------|--------------------------|
| Лист № 1 раздела 4.2 | Всего листов раздела 4.2: 10 | Всего разделов: 8 | Всего листов выписки: 27 |
|----------------------|------------------------------|-------------------|--------------------------|

02.05.2024г. № КУВИ-001/2024-119927975

Кадастровый номер: 50:09:0020328:679

Сведения о характерных точках границы части (частей) земельного участка

Учетный номер части: 50:09:0020328:679/1

Система координат МСК-50, зона 2

| Номер точки | Координаты, м | | Описание закрепления на местности | Средняя квадратичная погрешность определения координат характерных точек границ земельного участка, м |
|-------------|---------------|------------|-----------------------------------|---|
| | X | Y | | |
| 1 | 2 | 3 | 4 | 5 |
| 1 | 508711.34 | 2166753.17 | Закрепление отсутствует | 0.1 |
| 2 | 508702.2 | 2166734.31 | - | - |
| 3 | 508623.08 | 2166740.14 | - | - |
| 4 | 508586.98 | 2166765.88 | - | - |
| 5 | 508581.3 | 2166775.84 | - | - |
| 6 | 508540.43 | 2166787.81 | - | - |
| 7 | 508499.67 | 2166835.45 | - | - |
| 8 | 508510.85 | 2166853.96 | Закрепление отсутствует | 0.1 |
| 9 | 508544.19 | 2166870.24 | Закрепление отсутствует | 0.1 |
| 10 | 508579.08 | 2166824.5 | Закрепление отсутствует | 0.1 |
| 11 | 508587.61 | 2166850.86 | Закрепление отсутствует | 0.1 |
| 12 | 508608.54 | 2166853.19 | Закрепление отсутствует | 0.1 |
| 13 | 508632.26 | 2166866.37 | Закрепление отсутствует | 0.1 |
| 14 | 508651.65 | 2166828.38 | Закрепление отсутствует | 0.1 |
| 15 | 508685.76 | 2166805.12 | Закрепление отсутствует | 0.1 |
| 1 | 508711.34 | 2166753.17 | Закрепление отсутствует | 0.1 |



ДОКУМЕНТ ПОДПИСАН
ЭЛЕКТРОННОЙ ПОДПИСЬЮ

Сертификат: 00ВВ056В7401СВ38D2В3576АСDС8425108

Владелец: ФЕДЕРАЛЬНАЯ СЛУЖБА ГОСУДАРСТВЕННОЙ

РЕГИСТРАЦИИ, КАДАСТРА И КАРТОГРАФИИ

Действителен: с 27.06.2023 по 19.09.2024

полное наименование должности

инициалы, фамилия

Земельный участок

вид объекта недвижимости

Лист № 2 раздела 4.2

Всего листов раздела 4.2: 10

Всего разделов: 8

Всего листов выписки: 27

02.05.2024г. № КУВИ-001/2024-119927975

Кадастровый номер:

50:09:0020328:679

Сведения о характерных точках границы части (частей) земельного участка

Учетный номер части: 50:09:0020328:679/2

Система координат МСК-50, зона 2

| Номер точки | Координаты, м | | Описание закрепления на местности | Средняя квадратичная погрешность определения координат характерных точек границ земельного участка, м |
|-------------|---------------|------------|-----------------------------------|---|
| | X | Y | | |
| 1 | 2 | 3 | 4 | 5 |
| 1 | 508642.44 | 2166610.96 | Закрепление отсутствует | 0.1 |
| 2 | 508599.71 | 2166595.72 | - | - |
| 3 | 508543.67 | 2166610.6 | - | - |
| 4 | 508427.92 | 2166687.89 | - | - |
| 5 | 508380.65 | 2166697.53 | - | - |
| 6 | 508385.72 | 2166743.87 | Закрепление отсутствует | 0.1 |
| 7 | 508434.1 | 2166704.33 | Закрепление отсутствует | 0.1 |
| 8 | 508468.99 | 2166729.91 | Закрепление отсутствует | 0.1 |
| 9 | 508486.04 | 2166812.87 | Закрепление отсутствует | 0.1 |
| 10 | 508510.85 | 2166853.96 | Закрепление отсутствует | 0.1 |
| 11 | 508544.19 | 2166870.24 | Закрепление отсутствует | 0.1 |
| 12 | 508579.08 | 2166824.5 | Закрепление отсутствует | 0.1 |
| 13 | 508587.61 | 2166850.86 | Закрепление отсутствует | 0.1 |
| 14 | 508608.54 | 2166853.19 | Закрепление отсутствует | 0.1 |
| 15 | 508632.26 | 2166866.37 | Закрепление отсутствует | 0.1 |
| 16 | 508651.65 | 2166828.38 | Закрепление отсутствует | 0.1 |
| 17 | 508685.76 | 2166805.12 | Закрепление отсутствует | 0.1 |
| 18 | 508711.34 | 2166753.17 | Закрепление отсутствует | 0.1 |
| 1 | 508642.44 | 2166610.96 | Закрепление отсутствует | 0.1 |



ДОКУМЕНТ ПОДПИСАН
ЭЛЕКТРОННОЙ ПОДПИСЬЮ

Сертификат: 00BV056B7401CB38D2B3576ACDC8425108

Владелец: ФЕДЕРАЛЬНАЯ СЛУЖБА ГОСУДАРСТВЕННОЙ

РЕГИСТРАЦИИ, КАДАСТРА И КАРТОГРАФИИ

Действителен: с 27.06.2023 по 19.09.2024

полное наименование должности

инициалы, фамилия

Земельный участок

вид объекта недвижимости

Лист № 3 раздела 4.2

Всего листов раздела 4.2: 10

Всего разделов: 8

Всего листов выписки: 27

02.05.2024г. № КУВИ-001/2024-119927975

Кадастровый номер:

50:09:0020328:679

Сведения о характерных точках границы части (частей) земельного участка

Учетный номер части: 50:09:0020328:679/3

Система координат

| Номер точки | Координаты, м | | Описание закрепления на местности | Средняя квадратичная погрешность определения координат характерных точек границ земельного участка, м |
|-------------|---------------|------------|-----------------------------------|---|
| | X | Y | | |
| 1 | 2 | 3 | 4 | 5 |
| 1 | 508584.31 | 2166840.65 | - | - |
| 2 | 508579.77 | 2166826.64 | - | - |
| 3 | 508582.33 | 2166826.15 | - | - |
| 4 | 508586.62 | 2166830.49 | - | - |
| 5 | 508586.52 | 2166835.69 | - | - |
| 6 | 508584.42 | 2166840.15 | - | - |
| 7 | 508584.31 | 2166840.65 | - | - |
| 1 | 508577.05 | 2166827.16 | - | - |
| 2 | 508570.14 | 2166836.22 | - | - |
| 3 | 508571.95 | 2166831.51 | - | - |
| 4 | 508576.76 | 2166827.22 | - | - |
| 5 | 508577.05 | 2166827.16 | - | - |
| 1 | 508692.58 | 2166714.45 | - | - |
| 2 | 508709.98 | 2166750.37 | - | - |
| 3 | 508709.58 | 2166750.51 | - | - |
| 4 | 508703.44 | 2166754.98 | - | - |
| 5 | 508699.89 | 2166758.98 | - | - |
| 6 | 508694.59 | 2166766.27 | - | - |
| 7 | 508688.73 | 2166771.56 | - | - |
| 8 | 508684.5 | 2166776.21 | - | - |
| 9 | 508682.77 | 2166781.65 | - | - |
| 10 | 508681.61 | 2166788.58 | - | - |
| 11 | 508682.05 | 2166795.91 | - | - |
| 12 | 508685.93 | 2166801.75 | - | - |



ДОКУМЕНТ ПОДПИСАН
ЭЛЕКТРОННОЙ ПОДПИСЬЮ

Сертификат: 00ВВ056В7401СВ38Д2В3576АСДС8425108

Владелец: ФЕДЕРАЛЬНАЯ СЛУЖБА ГОСУДАРСТВЕННОЙ

РЕГИСТРАЦИИ, КАДАСТРА И КАРТОГРАФИИ

Действителен: с 27.06.2023 по 19.09.2024

полное наименование должности

инициалы, фамилия

Земельный участок

вид объекта недвижимости

Лист № 4 раздела 4.2

Всего листов раздела 4.2: 10

Всего разделов: 8

Всего листов выписки: 27

02.05.2024г. № КУВИ-001/2024-11927975

Кадастровый номер:

50:09:0020328:679

| 1 | 2 | 3 | 4 | 5 |
|----|-----------|------------|---|---|
| 13 | 508686.55 | 2166803.52 | - | - |
| 14 | 508685.76 | 2166805.12 | - | - |
| 15 | 508651.65 | 2166828.38 | - | - |
| 16 | 508651.03 | 2166829.6 | - | - |
| 17 | 508649.69 | 2166829.94 | - | - |
| 18 | 508643.49 | 2166832.89 | - | - |
| 19 | 508638.22 | 2166833.37 | - | - |
| 20 | 508634.31 | 2166831.3 | - | - |
| 21 | 508629.55 | 2166833.1 | - | - |
| 22 | 508629.23 | 2166837.35 | - | - |
| 23 | 508630.55 | 2166842.35 | - | - |
| 24 | 508628.14 | 2166847.3 | - | - |
| 25 | 508624.61 | 2166850.26 | - | - |
| 26 | 508620 | 2166850.54 | - | - |
| 27 | 508614.46 | 2166849.96 | - | - |
| 28 | 508608.74 | 2166850.4 | - | - |
| 29 | 508600.45 | 2166851.42 | - | - |
| 30 | 508594.15 | 2166850.16 | - | - |
| 31 | 508589.91 | 2166846.93 | - | - |
| 32 | 508588.58 | 2166843.2 | - | - |
| 33 | 508589.77 | 2166839.01 | - | - |
| 34 | 508593.54 | 2166832.99 | - | - |
| 35 | 508593.88 | 2166829.11 | - | - |
| 36 | 508590.66 | 2166823.5 | - | - |
| 37 | 508587.23 | 2166821.51 | - | - |
| 38 | 508581.06 | 2166820.06 | - | - |
| 39 | 508575.74 | 2166820.62 | - | - |
| 40 | 508571.49 | 2166822.53 | - | - |
| 41 | 508567.82 | 2166825.42 | - | - |



ДОКУМЕНТ ПОДПИСАН
ЭЛЕКТРОННОЙ ПОДПИСЬЮ

Сертификат: 00ВВ056В7401СВ38D2В3576АСDC8425108

Владелец: ФЕДЕРАЛЬНАЯ СЛУЖБА ГОСУДАРСТВЕННОЙ

РЕГИСТРАЦИИ, КАДАСТРА И КАРТОГРАФИИ

Действителен: с 27.06.2023 по 19.09.2024

полное наименование должности

инициалы, фамилия

Земельный участок

вид объекта недвижимости

Лист № 5 раздела 4.2

Всего листов раздела 4.2: 10

Всего разделов: 8

Всего листов выписки: 27

02.05.2024г. № КУВИ-001/2024-119927975

Кадастровый номер:

50:09:0020328:679

| 1 | 2 | 3 | 4 | 5 |
|----|-----------|------------|---|---|
| 42 | 508565.84 | 2166828.41 | - | - |
| 43 | 508563.22 | 2166834.35 | - | - |
| 44 | 508559.84 | 2166837.1 | - | - |
| 45 | 508557.56 | 2166840.46 | - | - |
| 46 | 508557.3 | 2166846.52 | - | - |
| 47 | 508560 | 2166849.51 | - | - |
| 48 | 508550.55 | 2166861.9 | - | - |
| 49 | 508546.19 | 2166859.84 | - | - |
| 50 | 508541.77 | 2166859.53 | - | - |
| 51 | 508534.29 | 2166864.63 | - | - |
| 52 | 508533.79 | 2166865.16 | - | - |
| 53 | 508510.85 | 2166853.96 | - | - |
| 54 | 508502.75 | 2166840.54 | - | - |
| 55 | 508520.36 | 2166825.78 | - | - |
| 56 | 508540.09 | 2166796.59 | - | - |
| 57 | 508549.4 | 2166789.19 | - | - |
| 58 | 508562.79 | 2166782.77 | - | - |
| 59 | 508576.86 | 2166780.27 | - | - |
| 60 | 508588.77 | 2166780.8 | - | - |
| 61 | 508604.53 | 2166785.43 | - | - |
| 62 | 508618.27 | 2166794.59 | - | - |
| 63 | 508628.13 | 2166791.77 | - | - |
| 64 | 508641.67 | 2166790.7 | - | - |
| 65 | 508648.58 | 2166758.6 | - | - |
| 66 | 508675.82 | 2166726.04 | - | - |
| 67 | 508692.58 | 2166714.45 | - | - |
| 1 | 508646.99 | 2166837.51 | - | - |
| 2 | 508632.26 | 2166866.37 | - | - |
| 3 | 508613.51 | 2166855.95 | - | - |



ДОКУМЕНТ ПОДПИСАН
ЭЛЕКТРОННОЙ ПОДПИСЬЮ

Сертификат: 00ВВ056В7401СВ38D2В3576АСDC8425108

Владелец: ФЕДЕРАЛЬНАЯ СЛУЖБА ГОСУДАРСТВЕННОЙ

РЕГИСТРАЦИИ, КАДАСТРА И КАРТОГРАФИИ

Действителен: с 27.06.2023 по 19.09.2024

полное наименование должности

инициалы, фамилия

Земельный участок

вид объекта недвижимости

Лист № 6 раздела 4.2

Всего листов раздела 4.2: 10

Всего разделов: 8

Всего листов выписки: 27

02.05.2024г. № КУВИ-001/2024-119927975

Кадастровый номер:

50:09:0020328:679

| 1 | 2 | 3 | 4 | 5 |
|---|-----------|------------|---|---|
| 4 | 508614.23 | 2166855.88 | - | - |
| 5 | 508624.41 | 2166854.42 | - | - |
| 6 | 508630.17 | 2166849.79 | - | - |
| 7 | 508635.94 | 2166844.82 | - | - |
| 8 | 508644.06 | 2166839.89 | - | - |
| 9 | 508646.99 | 2166837.51 | - | - |
| 1 | 508709.46 | 2166756.99 | - | - |
| 2 | 508689.17 | 2166798.19 | - | - |
| 3 | 508686.62 | 2166795.04 | - | - |
| 4 | 508687.03 | 2166785.69 | - | - |
| 5 | 508691.34 | 2166777.02 | - | - |
| 6 | 508697.64 | 2166768.62 | - | - |
| 7 | 508702.97 | 2166761.51 | - | - |
| 8 | 508709.46 | 2166756.99 | - | - |



ДОКУМЕНТ ПОДПИСАН
ЭЛЕКТРОННОЙ ПОДПИСЬЮ

Сертификат: 00ВВ056В7401СВ38D2В3576АСDС8425108

Владелец: ФЕДЕРАЛЬНАЯ СЛУЖБА ГОСУДАРСТВЕННОЙ

РЕГИСТРАЦИИ, КАДАСТРА И КАРТОГРАФИИ

Действителен: с 27.06.2023 по 19.09.2024

полное наименование должности

инициалы, фамилия

Земельный участок

вид объекта недвижимости

Лист № 7 раздела 4.2

Всего листов раздела 4.2: 10

Всего разделов: 8

Всего листов выписки: 27

02.05.2024г. № КУВИ-001/2024-119927975

Кадастровый номер:

50:09:0020328:679

Сведения о характерных точках границы части (частей) земельного участка

Учетный номер части: 50:09:0020328:679/4

Система координат

| Номер точки | Координаты, м | | Описание закрепления на местности | Средняя квадратичная погрешность определения координат характерных точек границ земельного участка, м |
|-------------|---------------|------------|-----------------------------------|---|
| | X | Y | | |
| 1 | 2 | 3 | 4 | 5 |
| 1 | 508577.05 | 2166827.16 | - | - |
| 2 | 508570.14 | 2166836.22 | - | - |
| 3 | 508571.95 | 2166831.51 | - | - |
| 4 | 508576.76 | 2166827.22 | - | - |
| 5 | 508577.05 | 2166827.16 | - | - |
| 1 | 508584.31 | 2166840.65 | - | - |
| 2 | 508579.77 | 2166826.64 | - | - |
| 3 | 508582.33 | 2166826.15 | - | - |
| 4 | 508586.62 | 2166830.49 | - | - |
| 5 | 508586.52 | 2166835.69 | - | - |
| 6 | 508584.42 | 2166840.15 | - | - |
| 7 | 508584.31 | 2166840.65 | - | - |
| 1 | 508642.44 | 2166610.96 | - | - |
| 2 | 508709.98 | 2166750.37 | - | - |
| 3 | 508709.58 | 2166750.51 | - | - |
| 4 | 508703.44 | 2166754.98 | - | - |
| 5 | 508699.89 | 2166758.98 | - | - |
| 6 | 508694.59 | 2166766.27 | - | - |
| 7 | 508688.73 | 2166771.56 | - | - |
| 8 | 508684.5 | 2166776.21 | - | - |
| 9 | 508682.77 | 2166781.65 | - | - |
| 10 | 508681.61 | 2166788.58 | - | - |
| 11 | 508682.05 | 2166795.91 | - | - |
| 12 | 508685.93 | 2166801.75 | - | - |



ДОКУМЕНТ ПОДПИСАН
ЭЛЕКТРОННОЙ ПОДПИСЬЮ

Сертификат: 00ВВ056В7401СВ38Д2В3576АСДС8425108

Владелец: ФЕДЕРАЛЬНАЯ СЛУЖБА ГОСУДАРСТВЕННОЙ

РЕГИСТРАЦИИ, КАДАСТРА И КАРТОГРАФИИ

Действителен: с 27.06.2023 по 19.09.2024

полное наименование должности

инициалы, фамилия

Земельный участок

вид объекта недвижимости

Лист № 8 раздела 4.2

Всего листов раздела 4.2: 10

Всего разделов: 8

Всего листов выписки: 27

02.05.2024г. № КУВИ-001/2024-119927975

Кадастровый номер:

50:09:0020328:679

| 1 | 2 | 3 | 4 | 5 |
|----|-----------|------------|---|---|
| 13 | 508686.55 | 2166803.52 | - | - |
| 14 | 508685.76 | 2166805.12 | - | - |
| 15 | 508651.65 | 2166828.38 | - | - |
| 16 | 508651.03 | 2166829.6 | - | - |
| 17 | 508649.69 | 2166829.94 | - | - |
| 18 | 508643.49 | 2166832.89 | - | - |
| 19 | 508638.22 | 2166833.37 | - | - |
| 20 | 508634.31 | 2166831.3 | - | - |
| 21 | 508629.55 | 2166833.1 | - | - |
| 22 | 508629.23 | 2166837.35 | - | - |
| 23 | 508630.55 | 2166842.35 | - | - |
| 24 | 508628.14 | 2166847.3 | - | - |
| 25 | 508624.61 | 2166850.26 | - | - |
| 26 | 508620 | 2166850.54 | - | - |
| 27 | 508614.46 | 2166849.96 | - | - |
| 28 | 508608.74 | 2166850.4 | - | - |
| 29 | 508600.45 | 2166851.42 | - | - |
| 30 | 508594.15 | 2166850.16 | - | - |
| 31 | 508589.91 | 2166846.93 | - | - |
| 32 | 508588.58 | 2166843.2 | - | - |
| 33 | 508589.77 | 2166839.01 | - | - |
| 34 | 508593.54 | 2166832.99 | - | - |
| 35 | 508593.88 | 2166829.11 | - | - |
| 36 | 508590.66 | 2166823.5 | - | - |
| 37 | 508587.23 | 2166821.51 | - | - |
| 38 | 508581.06 | 2166820.06 | - | - |
| 39 | 508575.74 | 2166820.62 | - | - |
| 40 | 508571.49 | 2166822.53 | - | - |
| 41 | 508567.82 | 2166825.42 | - | - |



ДОКУМЕНТ ПОДПИСАН
ЭЛЕКТРОННОЙ ПОДПИСЬЮ

Сертификат: 00ВВ056В7401СВ38D2В3576АСDC8425108

Владелец: ФЕДЕРАЛЬНАЯ СЛУЖБА ГОСУДАРСТВЕННОЙ

РЕГИСТРАЦИИ, КАДАСТРА И КАРТОГРАФИИ

Действителен: с 27.06.2023 по 19.09.2024

полное наименование должности

инициалы, фамилия

Земельный участок

вид объекта недвижимости

Лист № 9 раздела 4.2

Всего листов раздела 4.2: 10

Всего разделов: 8

Всего листов выписки: 27

02.05.2024г. № КУВИ-001/2024-119927975

Кадастровый номер:

50:09:0020328:679

| 1 | 2 | 3 | 4 | 5 |
|----|-----------|------------|---|---|
| 42 | 508565.84 | 2166828.41 | - | - |
| 43 | 508563.22 | 2166834.35 | - | - |
| 44 | 508559.84 | 2166837.1 | - | - |
| 45 | 508557.56 | 2166840.46 | - | - |
| 46 | 508557.3 | 2166846.52 | - | - |
| 47 | 508560 | 2166849.51 | - | - |
| 48 | 508550.55 | 2166861.9 | - | - |
| 49 | 508546.19 | 2166859.84 | - | - |
| 50 | 508541.77 | 2166859.53 | - | - |
| 51 | 508534.29 | 2166864.63 | - | - |
| 52 | 508533.79 | 2166865.16 | - | - |
| 53 | 508510.85 | 2166853.96 | - | - |
| 54 | 508486.04 | 2166812.87 | - | - |
| 55 | 508468.99 | 2166729.91 | - | - |
| 56 | 508434.1 | 2166704.33 | - | - |
| 57 | 508385.72 | 2166743.87 | - | - |
| 58 | 508380.29 | 2166694.25 | - | - |
| 59 | 508381.15 | 2166676.1 | - | - |
| 60 | 508400.39 | 2166670.69 | - | - |
| 61 | 508443.57 | 2166668.68 | - | - |
| 62 | 508493.49 | 2166638.29 | - | - |
| 63 | 508512.59 | 2166631.22 | - | - |
| 64 | 508519.3 | 2166628.73 | - | - |
| 65 | 508525.04 | 2166627.59 | - | - |
| 66 | 508554.25 | 2166621.77 | - | - |
| 67 | 508577.87 | 2166599.29 | - | - |
| 68 | 508588.81 | 2166591.84 | - | - |
| 69 | 508642.44 | 2166610.96 | - | - |
| 1 | 508646.99 | 2166837.51 | - | - |



ДОКУМЕНТ ПОДПИСАН
ЭЛЕКТРОННОЙ ПОДПИСЬЮ

Сертификат: 00ВВ056В7401СВ38Д2В3576АСDC8425108

Владелец: ФЕДЕРАЛЬНАЯ СЛУЖБА ГОСУДАРСТВЕННОЙ

РЕГИСТРАЦИИ, КАДАСТРА И КАРТОГРАФИИ

Действителен: с 27.06.2023 по 19.09.2024

полное наименование должности

инициалы, фамилия

Земельный участок

вид объекта недвижимости

Лист № 10 раздела 4.2

Всего листов раздела 4.2: 10

Всего разделов: 8

Всего листов выписки: 27

02.05.2024г. № КУВИ-001/2024-119927975

Кадастровый номер:

50:09:0020328:679

| 1 | 2 | 3 | 4 | 5 |
|---|-----------|------------|---|---|
| 2 | 508632.26 | 2166866.37 | - | - |
| 3 | 508613.51 | 2166855.95 | - | - |
| 4 | 508614.23 | 2166855.88 | - | - |
| 5 | 508624.41 | 2166854.42 | - | - |
| 6 | 508630.17 | 2166849.79 | - | - |
| 7 | 508635.94 | 2166844.82 | - | - |
| 8 | 508644.06 | 2166839.89 | - | - |
| 9 | 508646.99 | 2166837.51 | - | - |
| 1 | 508709.46 | 2166756.99 | - | - |
| 2 | 508689.17 | 2166798.19 | - | - |
| 3 | 508686.62 | 2166795.04 | - | - |
| 4 | 508687.03 | 2166785.69 | - | - |
| 5 | 508691.34 | 2166777.02 | - | - |
| 6 | 508697.64 | 2166768.62 | - | - |
| 7 | 508702.97 | 2166761.51 | - | - |
| 8 | 508709.46 | 2166756.99 | - | - |



ДОКУМЕНТ ПОДПИСАН
ЭЛЕКТРОННОЙ ПОДПИСЬЮ

Сертификат: 00ВВ056В7401СВ38D2В3576АСDС8425108

Владелец: ФЕДЕРАЛЬНАЯ СЛУЖБА ГОСУДАРСТВЕННОЙ
РЕГИСТРАЦИИ, КАДАСТРА И КАРТОГРАФИИ
Действителен: с 27.06.2023 по 19.09.2024

полное наименование должности

инициалы, фамилия

Филиал публично-правовой компании "Роскадастр" по Московской области

полное наименование органа регистрации прав

Выписка из Единого государственного реестра недвижимости об объекте недвижимости

Сведения о характеристиках объекта недвижимости

На основании запроса от 02.05.2024, поступившего на рассмотрение 02.05.2024, сообщаем, что согласно записям Единого государственного реестра недвижимости:


Раздел 1 Лист 1

| | | | |
|--------------------------|--|--|--|
| Земельный участок | | | |
| вид объекта недвижимости | | | |

| | | | |
|--------------------|---------------------------|-------------------|--------------------------|
| Лист № 1 раздела 1 | Всего листов раздела 1: 5 | Всего разделов: 8 | Всего листов выписки: 29 |
|--------------------|---------------------------|-------------------|--------------------------|

| | |
|--|-------------------|
| 02.05.2024г. № КУВИ-001/2024-119916961 | |
| Кадастровый номер: | 50:09:0060126:907 |
| Номер кадастрового квартала: | 50:09:0060126 |
| Дата присвоения кадастрового номера: | 09.08.2017 |

| | |
|--|--|
| Ранее присвоенный государственный учетный номер: | данные отсутствуют |
| Местоположение: | Московская область, р-н Солнечногорский, д Кочугино, с.п. Пешковское |
| Площадь: | 6722 +/- 144 |
| Кадастровая стоимость, руб.: | 10479127.46 |
| Кадастровые номера расположенных в пределах земельного участка объектов недвижимости: | данные отсутствуют |
| Кадастровые номера объектов недвижимости, из которых образован объект недвижимости: | 50:09:0060126:874 |
| Кадастровые номера образованных объектов недвижимости: | данные отсутствуют |
| Категория земель: | Земли промышленности, энергетики, транспорта, связи, радиовещания, телевидения, информатики, земли для обеспечения космической деятельности, земли обороны, безопасности и земли иного специального назначения |
| Виды разрешенного использования: | для размещения производственных и административных зданий, строений, сооружений и обслуживающих их объектов |
| Сведения о кадастровом инженере: | Беспалов Максим Александрович, дата завершения кадастровых работ: 02.08.2017 |
| Сведения о лесах, водных объектах и об иных природных объектах, расположенных в пределах земельного участка: | данные отсутствуют |

| | | |
|-------------------------------|---|-------------------|
| |  <p>ДОКУМЕНТ ПОДПИСАН ЭЛЕКТРОННОЙ ПОДПИСЬЮ</p> | |
| | | |
| полное наименование должности | | инициалы, фамилия |

| | | | |
|---|---|-------------------|--------------------------|
| Земельный участок | | | |
| вид объекта недвижимости | | | |
| Лист № 2 раздела 1 | Всего листов раздела 1: 5 | Всего разделов: 8 | Всего листов выписки: 29 |
| 02.05.2024г. № КУВИ-001/2024-119916961 | | | |
| Кадастровый номер: | | 50:09:0060126:907 | |
| Сведения о том, что земельный участок полностью расположен в границах зоны с особыми условиями использования территории, территории объекта культурного наследия, публичного сервитута: | <p>Земельный участок полностью расположен в границах зоны с реестровым номером 50:09-6.626 от 18.08.2022, ограничение использования земельного участка в пределах зоны: Согласно решению Управления Роспотребнадзора по Московской области от 25.10.2021 № 349-03 «Об установлении санитарно-защитной зоны проектируемого мясоперерабатывающего предприятия по производству мясных полуфабрикатов ИП Докторовича Бориса Леонидовича, расположенного по адресу: Московская область, р-н Солнечногорский, с/п Пешковское, д. Кочугино на земельном участке с кадастровым номером 50:09:0060126:1121 установлены ограничения использования земельных участков в границах указанной санитарно-защитной зоны в целях:</p> <p>2.1. размещения жилой застройки, объектов образовательного и медицинского назначения, спортивных сооружений открытого типа, организаций отдыха детей и их оздоровления, зон рекреационного назначения и для ведения садоводства;</p> <p>2.2. размещения объектов для производства и хранения лекарственных средств, объектов пищевых отраслей промышленности, оптовых складов продовольственного сырья и пищевой продукции, комплексов водопроводных сооружений для подготовки и хранения питьевой воды, использования земельных участков в целях производства, хранения и переработки сельскохозяйственной продукции, предназначенной для дальнейшего использования в качестве пищевой продукции (за исключением з.у. с к.и. 50:09:00601 26 :1551 - для размещения производственных и административных зданий, строений, сооружений и обслуживающих их объектов, правообладателем участка является ИП Конева Екатерина Павловна, планируется размещение скважины для обеспечения водой близлежащих земельных участков; з.у. с к.и. 50:09:0020328: 1407, 50:09:0020328:255, 50:09:0060126: 1 для сельскохозяйственного производства (по факту свободные территории) , в части возможности использования в целях размещения комплексов водопроводных сооружений для подготовки и хранения питьевой воды, использования земельных участков в целях производства, хранения и переработки сельскохозяйственной продукции, предназначенной для дальнейшего использования в качестве пищевой продукции)., вид/наименование: Санитарно-защитная зоны проектируемого мясоперерабатывающего предприятия по производству мясных полуфабрикатов ИП Докторовича Бориса Леонидовича, расположенного по адресу: Московская область, р-н Солнечногорский, с/п Пешковское, д. Кочугино, тип: Санитарно-защитная зона предприятий, сооружений и иных объектов, дата решения: 25.10.2021, номер решения: 349-03, наименование ОГВ/ОМСУ: Управление Федеральной службы по надзору в сфере защиты прав потребителей и благополучия человека по Московской области, источник официального опубликования: Публикация на сайте Управления Роспотребнадзора по Московской области https://50.rospotrebnadzor.ru/ от 13.01.22</p> | | |
| Сведения о том, что земельный участок расположен в границах особой экономической зоны, территории опережающего развития, зоны территориального развития в Российской Федерации, игорной зоны: | данные отсутствуют | | |



ДОКУМЕНТ ПОДПИСАН
ЭЛЕКТРОННОЙ ПОДПИСЬЮ

Сертификат: 00BV056B7401CB38D2B3576ACDC8425108

Владелец: ФЕДЕРАЛЬНАЯ СЛУЖБА ГОСУДАРСТВЕННОЙ
РЕГИСТРАЦИИ, КАДАСТРА И КАРТОГРАФИИ
Действителен: с 27.06.2023 по 19.09.2024

полное наименование должности

инициалы, фамилия

| | | | |
|---|--|-------------------|--------------------------|
| Земельный участок | | | |
| вид объекта недвижимости | | | |
| Лист № 3 раздела 1 | Всего листов раздела 1: 5 | Всего разделов: 8 | Всего листов выписки: 29 |
| 02.05.2024г. № КУВИ-001/2024-119916961 | | | |
| Кадастровый номер: | | 50:09:0060126:907 | |
| Сведения о том, что земельный участок расположен в границах особо охраняемой природной территории, Байкальской природной территории и ее экологических зон, лесопарковом зеленом поясе, охотничьего угодья, лесничества: | данные отсутствуют | | |
| Сведения о расположении земельного участка и (или) расположенного на нем объекта недвижимости в границах территории, в отношении которой принято решение о резервировании земель для государственных или муниципальных нужд: | данные отсутствуют | | |
| Сведения о результатах проведения государственного земельного надзора: | данные отсутствуют | | |
| Сведения о расположении земельного участка в границах территории, в отношении которой утвержден проект межевания территории: | данные отсутствуют | | |
| Условный номер земельного участка: | данные отсутствуют | | |
| Сведения о принятии акта и (или) заключении договора, предусматривающих предоставление в соответствии с земельным законодательством исполнительным органом государственным органом власти или органом местного самоуправления, находящегося в государственной или муниципальной собственности земельного участка для строительства наемного дома социального использования или наемного дома коммерческого использования: | данные отсутствуют | | |
| Сведения о том, что земельный участок или земельные участки образованы на основании решения об изъятии земельного участка и (или) расположенного на нем объекта недвижимости для государственных или муниципальных нужд: | данные отсутствуют | | |
| Сведения о том, что земельный участок образован из земель или земельного участка, государственная собственность на которые не разграничена: | данные отсутствуют | | |
| Сведения о наличии земельного спора о местоположении границ земельных участков: | данные отсутствуют | | |
| Статус записи об объекте недвижимости: | Сведения об объекте недвижимости имеют статус "актуальные" | | |
| Особые отметки: | Посредством данного земельного участка обеспечен доступ к земельному участку (земельным участкам) с кадастровым номером (кадастровыми номерами): 50:09:0000000:190998, | | |



ДОКУМЕНТ ПОДПИСАН
ЭЛЕКТРОННОЙ ПОДПИСЬЮ

Сертификат: 00ВВ056В7401СВ38D2В3576АСDС8425108

Владелец: ФЕДЕРАЛЬНАЯ СЛУЖБА ГОСУДАРСТВЕННОЙ
РЕГИСТРАЦИИ, КАДАСТРА И КАРТОГРАФИИ
Действителен: с 27.06.2023 по 19.09.2024

полное наименование должности

инициалы, фамилия

| | | | |
|--|---------------------------|---|--------------------------|
| Земельный участок | | | |
| вид объекта недвижимости | | | |
| Лист № 4 раздела 1 | Всего листов раздела 1: 5 | Всего разделов: 8 | Всего листов выписки: 29 |
| 02.05.2024г. № КУВИ-001/2024-119916961 | | | |
| Кадастровый номер: | | 50:09:0060126:907 | |
| | | <p>50:09:0000000:190999, 50:09:0060126:1061, 50:09:0060126:1121, 50:09:0060126:1556, 50:09:0060126:1557, 50:09:0060126:1558, 50:09:0060126:1559, 50:09:0060126:1560, 50:09:0060126:1561, 50:09:0060126:1603, 50:09:0060126:1724, 50:09:0060126:984, 50:09:0060126:998. Сведения об ограничениях права на объект недвижимости, обременениях данного объекта, не зарегистрированных в реестре прав, ограничений прав и обременений недвижимого имущества: вид ограничения (обременения): ограничения прав на земельный участок, предусмотренные статьей 56 Земельного кодекса Российской Федерации; срок действия: с 04.08.2017; реквизиты документа-основания: свидетельство о государственной регистрации права от 29.11.2012 № 50-АД№ 653942 выдан: Управление Федеральной службы государственной регистрации, кадастра и картографии по Московской области. вид ограничения (обременения): ограничения прав на земельный участок, предусмотренные статьей 56 Земельного кодекса Российской Федерации; срок действия: с 04.08.2017; реквизиты документа-основания: письмо Министерства экономического развития РФ от 09.06.2011 № 11882-ИМ/Д23 выдан: Министерства экономического развития РФ. вид ограничения (обременения): ограничения прав на земельный участок, предусмотренные статьей 56 Земельного кодекса Российской Федерации; срок действия: с 04.08.2021; реквизиты документа-основания: решение о согласовании границ охранных зон объектов электросетевого хозяйства от 26.05.2021 № Р-210-67 выдан: Центральное управление Ростехнадзора. вид ограничения (обременения): ограничения прав на земельный участок, предусмотренные статьей 56 Земельного кодекса Российской Федерации; срок действия: с 18.08.2022; реквизиты документа-основания: решение об установлении санитарно-защитной зоны проектируемого мясоперерабатывающего предприятия по производству мясных полуфабрикатов ИП Докторовича Бориса Леонидовича, расположенного по адресу: Московская область, р-н Солнечногорский, с/п Пешковское, д. Кочугино на земельном участке с кадастровым номером 50:09:0060126:1121 от 25.10.2021 № 349-03 выдан: Управление Федеральной службы по надзору в сфере защиты прав потребителей и благополучия человека по Московской области. вид ограничения (обременения): ограничения прав на земельный участок, предусмотренные статьей 56 Земельного кодекса Российской Федерации; срок действия: с 07.11.2023; реквизиты документа-основания: об установлении санитарно-защитной зоны для проектируемого производственно-складского комплекса по адресу: Московская область, г.о. Солнечногорск (ЗУ с КН 50:09:0060126:1602 и КН 50:09:0060126:1603) от 15.03.2023 № 110-03 выдан: Управление Федеральной службы по надзору в сфере защиты прав потребителей и благополучия человека по Московской области.</p> | |



ДОКУМЕНТ ПОДПИСАН
ЭЛЕКТРОННОЙ ПОДПИСЬЮ

Сертификат: 00ВВ056В7401СВ38Д2В3576АСDC8425108

Владелец: ФЕДЕРАЛЬНАЯ СЛУЖБА ГОСУДАРСТВЕННОЙ
РЕГИСТРАЦИИ, КАДАСТРА И КАРТОГРАФИИ
Действителен: с 27.06.2023 по 19.09.2024

ПОЛНОЕ НАИМЕНОВАНИЕ ДОЛЖНОСТИ

ИНИЦИАЛЫ, ФАМИЛИЯ

| | | | |
|--|---|-------------------|--------------------------|
| Земельный участок | | | |
| вид объекта недвижимости | | | |
| Лист № 5 раздела 1 | Всего листов раздела 1: 5 | Всего разделов: 8 | Всего листов выписки: 29 |
| 02.05.2024г. № КУВИ-001/2024-119916961 | | | |
| Кадастровый номер: | 50:09:0060126:907 | | |
| Получатель выписки: | Соломатин Владимир Иванович, действующий(ая) на основании документа "" от имени заявителя ОБЩЕСТВО С ОГРАНИЧЕННОЙ ОТВЕТСТВЕННОСТЬЮ "АГРО ПРОПЕРТИ МЕНЕДЖМЕНТ", 7702383526 | | |

| | | |
|-------------------------------|---|-------------------|
| полное наименование должности |  ДОКУМЕНТ ПОДПИСАН ЭЛЕКТРОННОЙ ПОДПИСЬЮ Сертификат: 00ВВ056В7401СВ38D2В3576АСDC8425108 Владелец: ФЕДЕРАЛЬНАЯ СЛУЖБА ГОСУДАРСТВЕННОЙ РЕГИСТРАЦИИ, КАДАСТРА И КАРТОГРАФИИ Действителен: с 27.06.2023 по 19.09.2024 | инициалы, фамилия |
| | | |

Выписка из Единого государственного реестра недвижимости об объекте недвижимости
Сведения о зарегистрированных правах

| | | | |
|--|--|---------------------|---|
| Земельный участок | | | |
| вид объекта недвижимости | | | |
| Лист № 1 раздела 2 | Всего листов раздела 2: 2 | Всего разделов: 8 | Всего листов выписки: 29 |
| 02.05.2024г. № КУВИ-001/2024-119916961 | | | |
| Кадастровый номер: | | 50:09:0060126:907 | |
| 1 | Правообладатель (правообладатели): | 1.1 | Общество с ограниченной ответственностью "Агро Проперти Менеджмент", ИНН: 7702383526, ОГРН: 1157746440125 |
| | Сведения о возможности предоставления третьим лицам персональных данных физического лица: | 1.1.1 | данные отсутствуют |
| 2 | Вид, номер, дата и время государственной регистрации права: | 2.1 | Собственность 50:09:0060126:907-50/009/2019-5 16.01.2019 16:06:22 |
| 3 | Сведения об осуществлении государственной регистрации сделки, права без необходимого в силу закона согласия третьего лица, органа: | 3.1 | данные отсутствуют |
| 4 | Ограничение прав и обременение объекта недвижимости: | не зарегистрировано | |
| 5 | Договоры участия в долевом строительстве: | не зарегистрировано | |
| 6 | Заявленные в судебном порядке права требования: | данные отсутствуют | |
| 7 | Сведения о возможности предоставления третьим лицам персональных данных физического лица | данные отсутствуют | |
| 8 | Сведения о возражении в отношении зарегистрированного права: | данные отсутствуют | |
| 9 | Сведения о наличии решения об изъятии объекта недвижимости для государственных и муниципальных нужд: | данные отсутствуют | |
| 10 | Сведения о невозможности государственной регистрации без личного участия правообладателя или его законного представителя: | данные отсутствуют | |
| 11 | Правопритязания и сведения о наличии поступивших, но не рассмотренных заявлений о проведении государственной регистрации права (перехода, прекращения права), ограничения права или обременения объекта недвижимости, сделки в отношении объекта недвижимости: | отсутствуют | |



ДОКУМЕНТ ПОДПИСАН
ЭЛЕКТРОННОЙ ПОДПИСЬЮ

Сертификат: 00BV056B7401CB38D2B3576ACDC8425108

Владелец: ФЕДЕРАЛЬНАЯ СЛУЖБА ГОСУДАРСТВЕННОЙ
РЕГИСТРАЦИИ, КАДАСТРА И КАРТОГРАФИИ
Действителен: с 27.06.2023 по 19.09.2024

полное наименование должности

инициалы, фамилия

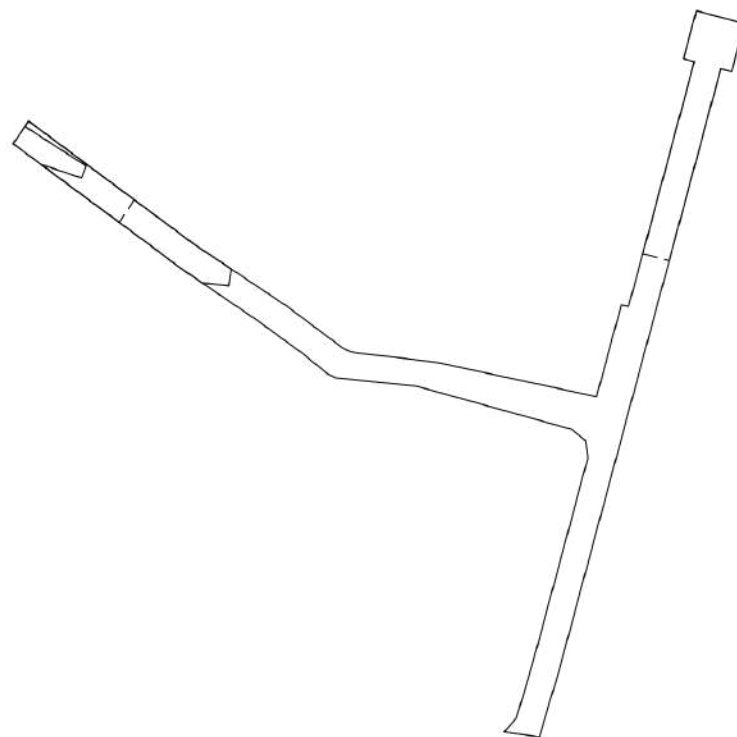
| | | | |
|--|--|--------------------|--------------------------|
| Земельный участок | | | |
| вид объекта недвижимости | | | |
| Лист № 2 раздела 2 | Всего листов раздела 2: 2 | Всего разделов: 8 | Всего листов выписки: 29 |
| 02.05.2024г. № КУВИ-001/2024-119916961 | | | |
| Кадастровый номер: | | 50:09:0060126:907 | |
| 11 | Сведения о невозможности государственной регистрации перехода, прекращения, ограничения права на земельный участок из земель сельскохозяйственного назначения: | данные отсутствуют | |

| | | | |
|-------------------------------|---|---|-------------------|
| полное наименование должности |  | ДОКУМЕНТ ПОДПИСАН ЭЛЕКТРОННОЙ ПОДПИСЬЮ | инициалы, фамилия |
| | Сертификат: 00ВВ056В7401СВ38D2В3576АСDС8425108 Владелец: ФЕДЕРАЛЬНАЯ СЛУЖБА ГОСУДАРСТВЕННОЙ РЕГИСТРАЦИИ, КАДАСТРА И КАРТОГРАФИИ Действителен: с 27.06.2023 по 19.09.2024 | | |


Выписка из Единого государственного реестра недвижимости об объекте недвижимости
Описание местоположения земельного участка

| | | | |
|--|---------------------------|-------------------|--------------------------|
| Земельный участок | | | |
| вид объекта недвижимости | | | |
| Лист № 1 раздела 3 | Всего листов раздела 3: 1 | Всего разделов: 8 | Всего листов выписки: 29 |
| 02.05.2024г. № КУВИ-001/2024-119916961 | | | |
| Кадастровый номер: | | 50:09:0060126:907 | |

План (чертеж, схема) земельного участка



| | | | |
|----------------|-----------------------|--|--|
| Масштаб 1:3000 | Условные обозначения: | | |
|----------------|-----------------------|--|--|

| | | |
|-------------------------------|---|-------------------|
| полное наименование должности |  ДОКУМЕНТ ПОДПИСАН ЭЛЕКТРОННОЙ ПОДПИСЬЮ Сертификат: 00ВВ056В7401СВ38D2В3576АСDС8425108 Владелец: ФЕДЕРАЛЬНАЯ СЛУЖБА ГОСУДАРСТВЕННОЙ РЕГИСТРАЦИИ, КАДАСТРА И КАРТОГРАФИИ Действителен: с 27.06.2023 по 19.09.2024 | инициалы, фамилия |
|-------------------------------|---|-------------------|

Выписка из Единого государственного реестра недвижимости об объекте недвижимости

Описание местоположения земельного участка

| | | | |
|--|-----------------------------|-------------------|--------------------------|
| Земельный участок | | | |
| вид объекта недвижимости | | | |
| Лист № 1 раздела 3.1 | Всего листов раздела 3.1: 4 | Всего разделов: 8 | Всего листов выписки: 29 |
| 02.05.2024г. № КУВИ-001/2024-119916961 | | | |
| Кадастровый номер: | | 50:09:0060126:907 | |

| Описание местоположения границ земельного участка | | | | | | | |
|---|-------------|----------|-------------------|------------------------------|-----------------------------------|-------------------------------------|---|
| № п/п | Номер точки | | Дирекционный угол | Горизонтальное проложение, м | Описание закрепления на местности | Кадастровые номера смежных участков | Сведения об адресах правообладателей смежных земельных участков |
| | начальная | конечная | | | | | |
| 1 | 2 | 3 | 4 | 5 | 6 | 7 | 8 |
| 1 | 1.1.1 | 1.1.2 | 126°40.5` | 17.09 | данные отсутствуют | 50:09:0060126:899 | vasiliev@iskraland.ru, Пензенская область, Кузнецкий район, с.Сюзюм, ул.Привокзальная, д.22; vasiliev@iskraland.ru, обл.Московская, Солнечногорский р-н, г.Солнечногорск, ул.Фруктовая, д.2 |
| 2 | 1.1.2 | 1.1.3 | 126°39.3` | 17.1 | данные отсутствуют | 50:09:0060126:899 | vasiliev@iskraland.ru, Пензенская область, Кузнецкий район, с.Сюзюм, ул.Привокзальная, д.22; vasiliev@iskraland.ru, обл.Московская, Солнечногорский р-н, г.Солнечногорск, ул.Фруктовая, д.2 |
| 3 | 1.1.3 | 1.1.4 | 126°40.0` | 24.2 | данные отсутствуют | 50:09:0060126:896 | vbutyrskiy@mail.ru, Москва г, ул. Маршала Катюкова, д. 15, к. 1, кв. 379 |
| 4 | 1.1.4 | 1.1.5 | 126°38.0` | 24.2 | данные отсутствуют | 50:09:0060126:896 | vbutyrskiy@mail.ru, Москва г, ул. Маршала Катюкова, д. 15, к. 1, кв. 379 |
| 5 | 1.1.5 | 1.1.6 | 123°46.1` | 10.02 | данные отсутствуют | 50:09:0060126:896 | vbutyrskiy@mail.ru, Москва г, ул. Маршала Катюкова, д. 15, к. 1, кв. 379 |
| 6 | 1.1.6 | 1.1.7 | 123°45.8` | 34.98 | данные отсутствуют | 50:09:0060126:900 | обл.Московская, г.Шахты, ул.Задорожная, д.59; адрес отсутствует |
| 7 | 1.1.7 | 1.1.8 | 126°46.9` | 14.3 | данные отсутствуют | 50:09:0060126:900 | обл.Московская, г.Шахты, ул.Задорожная, д.59; адрес отсутствует |
| 8 | 1.1.8 | 1.1.9 | 126°49.1` | 13.42 | данные отсутствуют | 50:09:0060126:901 | адрес отсутствует |
| 9 | 1.1.9 | 1.1.10 | 119°6.4` | 3.23 | данные отсутствуют | 50:09:0060126:901 | адрес отсутствует |
| 10 | 1.1.10 | 1.1.11 | 103°38.9` | 3.22 | данные отсутствуют | 50:09:0060126:901 | адрес отсутствует |
| 11 | 1.1.11 | 1.1.12 | 96°23.1` | 19.69 | данные отсутствуют | 50:09:0060126:901 | адрес отсутствует |



ДОКУМЕНТ ПОДПИСАН
ЭЛЕКТРОННОЙ ПОДПИСЬЮ

Сертификат: 00BV056B7401CB38D2B3576ACDC8425108

Владелец: ФЕДЕРАЛЬНАЯ СЛУЖБА ГОСУДАРСТВЕННОЙ
РЕГИСТРАЦИИ, КАДАСТРА И КАРТОГРАФИИ
Действителен: с 27.06.2023 по 19.09.2024

полное наименование должности

инициалы, фамилия

| Земельный участок | | | | | | | |
|--|--------|-----------------------------|-----------|-------------------|--------------------|--------------------------|---|
| вид объекта недвижимости | | | | | | | |
| Лист № 2 раздела 3.1 | | Всего листов раздела 3.1: 4 | | Всего разделов: 8 | | Всего листов выписки: 29 | |
| 02.05.2024г. № КУВИ-001/2024-119916961 | | | | | | | |
| Кадастровый номер: | | | | 50:09:0060126:907 | | | |
| 1 | 2 | 3 | 4 | 5 | 6 | 7 | 8 |
| 12 | 1.1.12 | 1.1.13 | 97°24.7' | 13.64 | данные отсутствуют | 50:09:0060126:873 | адрес отсутствует |
| 13 | 1.1.13 | 1.1.14 | 102°6.8' | 32.45 | данные отсутствуют | 50:09:0060126:873 | адрес отсутствует |
| 14 | 1.1.14 | 1.1.15 | 102°6.6' | 32.46 | данные отсутствуют | 50:09:0060126:873 | адрес отсутствует |
| 15 | 1.1.15 | 1.1.16 | 15°2.2' | 38.2 | данные отсутствуют | 50:09:0060126:873 | адрес отсутствует |
| 16 | 1.1.16 | 1.1.17 | 101°43.3' | 3 | данные отсутствуют | 50:09:0060126:1724 | обл Московская, Дмитров г, д. Спас-Каменка, ул. Тер. Объединения Спас-Каменка, д.805 |
| 17 | 1.1.17 | 1.1.18 | 15°2.3' | 50.99 | данные отсутствуют | 50:09:0060126:1724 | обл Московская, Дмитров г, д. Спас-Каменка, ул. Тер. Объединения Спас-Каменка, д.805 |
| 18 | 1.1.18 | 1.1.19 | 15°2.3' | 50.99 | данные отсутствуют | 50:09:0060126:1724 | обл Московская, Дмитров г, д. Спас-Каменка, ул. Тер. Объединения Спас-Каменка, д.805 |
| 19 | 1.1.19 | 1.1.20 | 284°55.9' | 4.5 | данные отсутствуют | 50:09:0060126:1724 | обл Московская, Дмитров г, д. Спас-Каменка, ул. Тер. Объединения Спас-Каменка, д.805 |
| 20 | 1.1.20 | 1.1.21 | 15°2.2' | 20 | данные отсутствуют | 50:09:0060126:1724 | обл Московская, Дмитров г, д. Спас-Каменка, ул. Тер. Объединения Спас-Каменка, д.805 |
| 21 | 1.1.21 | 1.1.22 | 105°2.2' | 20 | данные отсутствуют | 50:09:0060126:1603 | адрес отсутствует |
| 22 | 1.1.21 | 1.1.21 | | | данные отсутствуют | 50:09:0060126:1479 | адрес отсутствует |
| 23 | 1.1.22 | 1.1.23 | 195°2.6' | 20 | данные отсутствуют | 50:09:0000000:190999 | vasiliev@iskraland.ru |
| 24 | 1.1.23 | 1.1.24 | 284°55.9' | 4.5 | данные отсутствуют | 50:09:0000000:190999 | vasiliev@iskraland.ru |
| 25 | 1.1.24 | 1.1.25 | 195°1.9' | 45 | данные отсутствуют | 50:09:0000000:190999 | vasiliev@iskraland.ru |
| 26 | 1.1.25 | 1.1.26 | 195°2.6' | 68 | данные отсутствуют | данные отсутствуют | данные отсутствуют |
| 27 | 1.1.25 | 1.1.25 | | | данные отсутствуют | 50:09:0060126:1556 | адрес отсутствует |
| 28 | 1.1.26 | 1.1.27 | 195°2.0' | 76.99 | данные отсутствуют | 50:09:0000000:190997(1) | адрес отсутствует |
| 29 | 1.1.26 | 1.1.26 | | | данные отсутствуют | 50:09:0060126:1561 | адрес отсутствует |
| 30 | 1.1.27 | 1.1.28 | 195°2.3' | 20.5 | данные отсутствуют | 50:09:0060126:905 | miga.oil@mail.ru, г.Москва, ул.Крылатские холмы, д.30, корп.3, кв.124; адрес отсутствует |
| 31 | 1.1.28 | 1.1.29 | 195°2.3' | 20.5 | данные отсутствуют | 50:09:0060126:905 | miga.oil@mail.ru, г.Москва, ул.Крылатские холмы, д.30, корп.3, кв.124; адрес отсутствует |
| 32 | 1.1.29 | 1.1.30 | 195°3.2' | 9.7 | данные отсутствуют | 50:09:0060126:912 | 141570, Московская обл, р-н. Солнечногорский, рп. Менделеево, ул. Институтская, д. 20, кв. 10 |
| 33 | 1.1.30 | 1.1.31 | 194°59.8' | 9.7 | данные отсутствуют | 50:09:0060126:912 | 141570, Московская обл, р-н. Солнечногорский, рп. Менделеево, ул. Институтская, д. 20, кв. 10 |



ДОКУМЕНТ ПОДПИСАН
ЭЛЕКТРОННОЙ ПОДПИСЬЮ

Сертификат: 00BV056B7401CB38D2B3576ACDC8425108

Владелец: ФЕДЕРАЛЬНАЯ СЛУЖБА ГОСУДАРСТВЕННОЙ
РЕГИСТРАЦИИ, КАДАСТРА И КАРТОГРАФИИ
Действителен: с 27.06.2023 по 19.09.2024

полное наименование должности

инициалы, фамилия

| Земельный участок | | | | | | | |
|--|--------|-----------------------------|-----------|-------------------|--------------------|--------------------------|--|
| вид объекта недвижимости | | | | | | | |
| Лист № 3 раздела 3.1 | | Всего листов раздела 3.1: 4 | | Всего разделов: 8 | | Всего листов выписки: 29 | |
| 02.05.2024г. № КУВИ-001/2024-119916961 | | | | | | | |
| Кадастровый номер: | | | | 50:09:0060126:907 | | | |
| 1 | 2 | 3 | 4 | 5 | 6 | 7 | 8 |
| 34 | 1.1.31 | 1.1.32 | 196°32.3` | 14.05 | данные отсутствуют | 50:09:0060126:912 | 141570, Московская обл, р-н. Солнечногорский, рп. Менделеево, ул. Институтская, д. 20, кв. 10 |
| 35 | 1.1.32 | 1.1.33 | 196°33.1` | 14.04 | данные отсутствуют | 50:09:0060126:912 | 141570, Московская обл, р-н. Солнечногорский, рп. Менделеево, ул. Институтская, д. 20, кв. 10 |
| 36 | 1.1.33 | 1.1.34 | 278°0.3` | 14.29 | данные отсутствуют | данные отсутствуют | данные отсутствуют |
| 37 | 1.1.34 | 1.1.35 | 41°21.5` | 7.46 | данные отсутствуют | 50:09:0060126:911 | обл.Московская, г.Химки, ул.Молодежная, д.70, кв.177 |
| 38 | 1.1.35 | 1.1.36 | 16°31.8` | 23.3 | данные отсутствуют | 50:09:0060126:911 | обл.Московская, г.Химки, ул.Молодежная, д.70, кв.177 |
| 39 | 1.1.36 | 1.1.37 | 15°3.0` | 18.64 | данные отсутствуют | 50:09:0060126:911 | обл.Московская, г.Химки, ул.Молодежная, д.70, кв.177 |
| 40 | 1.1.37 | 1.1.38 | 15°2.2` | 40.7 | данные отсутствуют | 50:09:0060126:1061 | block-rooms@mail.ru, обл.Московская, р-н Красногорский, д.Путилково, д.11, кв.316; block-rooms@mail.ru, г.Москва, ул.Окская, д.5, корп.1, кв.3 |
| 41 | 1.1.38 | 1.1.39 | 15°2.0` | 25.79 | данные отсутствуют | 50:09:0060126:909 | адрес отсутствует |
| 42 | 1.1.39 | 1.1.40 | 352°8.3` | 7.24 | данные отсутствуют | 50:09:0060126:909 | адрес отсутствует |
| 43 | 1.1.40 | 1.1.41 | 308°12.7` | 7.18 | данные отсутствуют | 50:09:0060126:909 | адрес отсутствует |
| 44 | 1.1.41 | 1.1.42 | 285°34.1` | 21.76 | данные отсутствуют | 50:09:0060126:909 | адрес отсутствует |
| 45 | 1.1.42 | 1.1.43 | 285°33.1` | 21.75 | данные отсутствуют | 50:09:0060126:909 | адрес отсутствует |
| 46 | 1.1.43 | 1.1.44 | 285°33.8` | 10.29 | данные отсутствуют | 50:09:0060126:908 | адрес отсутствует |
| 47 | 1.1.44 | 1.1.45 | 285°34.7` | 10.28 | данные отсутствуют | 50:09:0060126:908 | адрес отсутствует |
| 48 | 1.1.45 | 1.1.46 | 282°31.7` | 0.46 | данные отсутствуют | 50:09:0060126:908 | адрес отсутствует |
| 49 | 1.1.46 | 1.1.47 | 278°39.2` | 0.47 | данные отсутствуют | 50:09:0060126:908 | адрес отсутствует |
| 50 | 1.1.47 | 1.1.48 | 275°53.8` | 16.26 | данные отсутствуют | 50:09:0060126:908 | адрес отсутствует |
| 51 | 1.1.48 | 1.1.49 | 275°56.1` | 16.25 | данные отсутствуют | 50:09:0060126:908 | адрес отсутствует |
| 52 | 1.1.49 | 1.1.50 | 298°21.8` | 1.85 | данные отсутствуют | 50:09:0060126:908 | адрес отсутствует |
| 53 | 1.1.50 | 1.1.51 | 298°30.7` | 1.84 | данные отсутствуют | 50:09:0060126:908 | адрес отсутствует |
| 54 | 1.1.51 | 1.1.52 | 309°5.9` | 12.65 | данные отсутствуют | 50:09:0060126:871 | адрес отсутствует |
| 55 | 1.1.52 | 1.1.53 | 306°10.7` | 22.23 | данные отсутствуют | 50:09:0060126:871 | адрес отсутствует |
| 56 | 1.1.53 | 1.1.54 | 304°17.3` | 39.53 | данные отсутствуют | 50:09:0060126:871 | адрес отсутствует |



ДОКУМЕНТ ПОДПИСАН
ЭЛЕКТРОННОЙ ПОДПИСЬЮ

Сертификат: 00BV056B7401CB38D2B3576ACDC8425108

Владелец: ФЕДЕРАЛЬНАЯ СЛУЖБА ГОСУДАРСТВЕННОЙ
РЕГИСТРАЦИИ, КАДАСТРА И КАРТОГРАФИИ
Действителен: с 27.06.2023 по 19.09.2024

полное наименование должности

инициалы, фамилия

| Земельный участок | | | | | | | |
|--|--------|-----------------------------|-----------|-------------------|--------------------|--------------------------|--------------------|
| вид объекта недвижимости | | | | | | | |
| Лист № 4 раздела 3.1 | | Всего листов раздела 3.1: 4 | | Всего разделов: 8 | | Всего листов выписки: 29 | |
| 02.05.2024г. № КУВИ-001/2024-119916961 | | | | | | | |
| Кадастровый номер: | | | | 50:09:0060126:907 | | | |
| 1 | 2 | 3 | 4 | 5 | 6 | 7 | 8 |
| 57 | 1.1.54 | 1.1.55 | 307°26.1` | 12.57 | данные отсутствуют | 50:09:0060126:871 | адрес отсутствует |
| 58 | 1.1.55 | 1.1.56 | 306°26.5` | 16.3 | данные отсутствуют | 50:09:0060126:871 | адрес отсутствует |
| 59 | 1.1.56 | 1.1.57 | 306°25.4` | 15.88 | данные отсутствуют | 50:09:0060126:872 | адрес отсутствует |
| 60 | 1.1.57 | 1.1.58 | 306°37.3` | 37.32 | данные отсутствуют | 50:09:0060126:906 | info@fplus.ru |
| 61 | 1.1.58 | 1.1.1 | 34°29.0` | 11 | данные отсутствуют | 50:09:0060126:795 | данные отсутствуют |



ДОКУМЕНТ ПОДПИСАН
ЭЛЕКТРОННОЙ ПОДПИСЬЮ

Сертификат: 00ВВ056В7401СВ38D2В3576АСDС8425108

Владелец: ФЕДЕРАЛЬНАЯ СЛУЖБА ГОСУДАРСТВЕННОЙ
РЕГИСТРАЦИИ, КАДАСТРА И КАРТОГРАФИИ
Действителен: с 27.06.2023 по 19.09.2024

полное наименование должности

инициалы, фамилия

Выписка из Единого государственного реестра недвижимости об объекте недвижимости

Описание местоположения земельного участка

| | | | |
|--|-----------------------------|-------------------|--------------------------|
| Земельный участок | | | |
| вид объекта недвижимости | | | |
| Лист № 1 раздела 3.2 | Всего листов раздела 3.2: 3 | Всего разделов: 8 | Всего листов выписки: 29 |
| 02.05.2024г. № КУВИ-001/2024-119916961 | | | |
| Кадастровый номер: | | 50:09:0060126:907 | |

| Сведения о характерных точках границы земельного участка | | | | |
|--|---------------|------------|-----------------------------------|---|
| Система координат МСК-50, зона 2 | | | | |
| Номер точки | Координаты, м | | Описание закрепления на местности | Средняя квадратичная погрешность определения координат характерных точек границ земельного участка, м |
| | X | Y | | |
| 1 | 2 | 3 | 4 | 5 |
| 1 | 508089.48 | 2169299.33 | Закрепление отсутствует | 0.08 |
| 2 | 508079.27 | 2169313.04 | Закрепление отсутствует | 0.08 |
| 3 | 508069.06 | 2169326.76 | Закрепление отсутствует | 0.08 |
| 4 | 508054.61 | 2169346.17 | Закрепление отсутствует | 0.08 |
| 5 | 508040.17 | 2169365.59 | Закрепление отсутствует | 0.08 |
| 6 | 508034.6 | 2169373.92 | Закрепление отсутствует | 0.08 |
| 7 | 508015.16 | 2169403 | Закрепление отсутствует | 0.08 |
| 8 | 508006.6 | 2169414.45 | Закрепление отсутствует | 0.08 |
| 9 | 507998.56 | 2169425.19 | Закрепление отсутствует | 0.08 |
| 10 | 507996.99 | 2169428.01 | Закрепление отсутствует | 0.08 |
| 11 | 507996.23 | 2169431.14 | Закрепление отсутствует | 0.08 |
| 12 | 507994.04 | 2169450.71 | Закрепление отсутствует | 0.08 |
| 13 | 507992.28 | 2169464.24 | Закрепление отсутствует | 0.08 |
| 14 | 507985.47 | 2169495.97 | Закрепление отсутствует | 0.08 |
| 15 | 507978.66 | 2169527.71 | Закрепление отсутствует | 0.08 |
| 16 | 508015.55 | 2169537.62 | Закрепление отсутствует | 0.08 |
| 17 | 508014.94 | 2169540.56 | Закрепление отсутствует | 0.08 |
| 18 | 508064.18 | 2169553.79 | Закрепление отсутствует | 0.08 |
| 19 | 508113.42 | 2169567.02 | Закрепление отсутствует | 0.08 |
| 20 | 508114.58 | 2169562.67 | Закрепление отсутствует | 0.08 |
| 21 | 508133.9 | 2169567.86 | Закрепление отсутствует | 0.08 |
| 22 | 508128.71 | 2169587.18 | Закрепление отсутствует | 0.08 |

| | | |
|-------------------------------|---|--|
| |  <p>ДОКУМЕНТ ПОДПИСАН ЭЛЕКТРОННОЙ ПОДПИСЬЮ</p> <p>Сертификат: 00ВВ056В7401СВ38D2В3576АСDС8425108 Владелец: ФЕДЕРАЛЬНАЯ СЛУЖБА ГОСУДАРСТВЕННОЙ РЕГИСТРАЦИИ, КАДАСТРА И КАРТОГРАФИИ Действителен: с 27.06.2023 по 19.09.2024</p> | |
| полное наименование должности | инициалы, фамилия | |

Земельный участок

вид объекта недвижимости

Лист № 2 раздела 3.2

Всего листов раздела 3.2: 3

Всего разделов: 8

Всего листов выписки: 29

02.05.2024г. № КУВИ-001/2024-119916961

Кадастровый номер:

50:09:0060126:907

| 1 | 2 | 3 | 4 | 5 |
|----|-----------|------------|-------------------------|------|
| 23 | 508109.4 | 2169581.99 | Закрепление отсутствует | 0.08 |
| 24 | 508110.56 | 2169577.64 | Закрепление отсутствует | 0.08 |
| 25 | 508067.1 | 2169565.97 | Закрепление отсутствует | 0.08 |
| 26 | 508001.43 | 2169548.32 | Закрепление отсутствует | 0.08 |
| 27 | 507927.07 | 2169528.35 | Закрепление отсутствует | 0.08 |
| 28 | 507907.27 | 2169523.03 | Закрепление отсутствует | 0.08 |
| 29 | 507887.47 | 2169517.71 | Закрепление отсутствует | 0.08 |
| 30 | 507878.1 | 2169515.19 | Закрепление отсутствует | 0.08 |
| 31 | 507868.73 | 2169512.68 | Закрепление отсутствует | 0.08 |
| 32 | 507855.26 | 2169508.68 | Закрепление отсутствует | 0.08 |
| 33 | 507841.8 | 2169504.68 | Закрепление отсутствует | 0.08 |
| 34 | 507843.79 | 2169490.53 | Закрепление отсутствует | 0.08 |
| 35 | 507849.39 | 2169495.46 | Закрепление отсутствует | 0.08 |
| 36 | 507871.73 | 2169502.09 | Закрепление отсутствует | 0.08 |
| 37 | 507889.73 | 2169506.93 | Закрепление отсутствует | 0.08 |
| 38 | 507929.04 | 2169517.49 | Закрепление отсутствует | 0.08 |
| 39 | 507953.95 | 2169524.18 | Закрепление отсутствует | 0.08 |
| 40 | 507961.12 | 2169523.19 | Закрепление отсутствует | 0.08 |
| 41 | 507965.56 | 2169517.55 | Закрепление отсутствует | 0.08 |
| 42 | 507971.4 | 2169496.59 | Закрепление отсутствует | 0.08 |
| 43 | 507977.23 | 2169475.64 | Закрепление отсутствует | 0.08 |
| 44 | 507979.99 | 2169465.73 | Закрепление отсутствует | 0.08 |
| 45 | 507982.75 | 2169455.83 | Закрепление отсутствует | 0.08 |
| 46 | 507982.85 | 2169455.38 | Закрепление отсутствует | 0.08 |
| 47 | 507982.92 | 2169454.92 | Закрепление отсутствует | 0.08 |
| 48 | 507984.59 | 2169438.75 | Закрепление отсутствует | 0.08 |
| 49 | 507986.27 | 2169422.59 | Закрепление отсутствует | 0.08 |
| 50 | 507987.15 | 2169420.96 | Закрепление отсутствует | 0.08 |
| 51 | 507988.03 | 2169419.34 | Закрепление отсутствует | 0.08 |



ДОКУМЕНТ ПОДПИСАН
ЭЛЕКТРОННОЙ ПОДПИСЬЮ

Сертификат: 00ВВ056В7401СВ38D2В3576АСDС8425108

Владелец: ФЕДЕРАЛЬНАЯ СЛУЖБА ГОСУДАРСТВЕННОЙ

РЕГИСТРАЦИИ, КАДАСТРА И КАРТОГРАФИИ

Действителен: с 27.06.2023 по 19.09.2024

полное наименование должности

инициалы, фамилия

Земельный участок

вид объекта недвижимости

Лист № 3 раздела 3.2

Всего листов раздела 3.2: 3

Всего разделов: 8

Всего листов выписки: 29

02.05.2024г. № КУВИ-001/2024-119916961

Кадастровый номер:

50:09:0060126:907

| 1 | 2 | 3 | 4 | 5 |
|----|-----------|------------|-------------------------|------|
| 52 | 507996.01 | 2169409.52 | Закрепление отсутствует | 0.08 |
| 53 | 508009.13 | 2169391.58 | Закрепление отсутствует | 0.08 |
| 54 | 508031.4 | 2169358.92 | Закрепление отсутствует | 0.08 |
| 55 | 508039.04 | 2169348.94 | Закрепление отсутствует | 0.08 |
| 56 | 508048.72 | 2169335.83 | Закрепление отсутствует | 0.08 |
| 57 | 508058.15 | 2169323.05 | Закрепление отсутствует | 0.08 |
| 58 | 508080.41 | 2169293.1 | Закрепление отсутствует | 0.08 |
| 1 | 508089.48 | 2169299.33 | Закрепление отсутствует | 0.08 |



ДОКУМЕНТ ПОДПИСАН
ЭЛЕКТРОННОЙ ПОДПИСЬЮ

Сертификат: 00ВВ056В7401СВ38D2В3576АСDС8425108

Владелец: ФЕДЕРАЛЬНАЯ СЛУЖБА ГОСУДАРСТВЕННОЙ

РЕГИСТРАЦИИ, КАДАСТРА И КАРТОГРАФИИ

Действителен: с 27.06.2023 по 19.09.2024

полное наименование должности

инициалы, фамилия

Выписка из Единого государственного реестра недвижимости об объекте недвижимости
Сведения о частях земельного участка

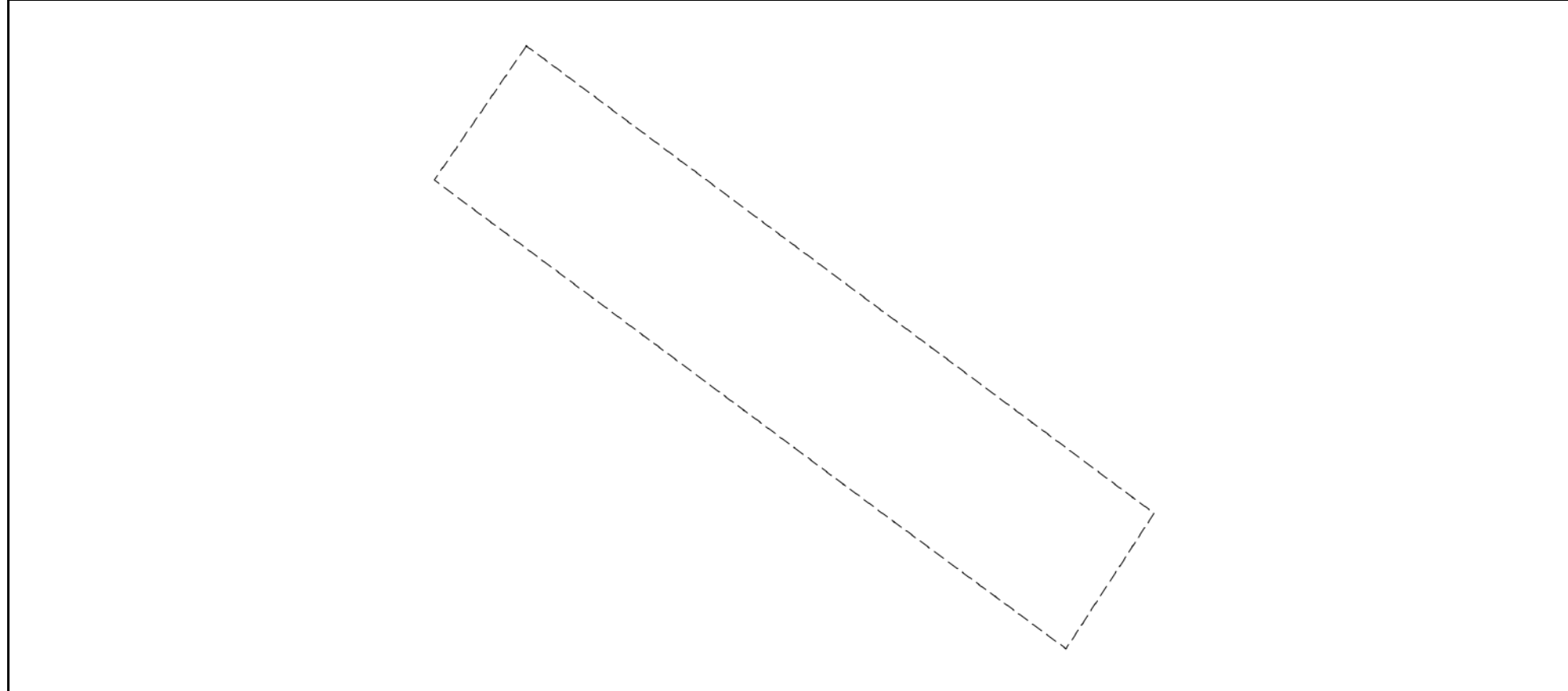
| | | | |
|--------------------------|--|--|--|
| Земельный участок | | | |
| вид объекта недвижимости | | | |

| | | | |
|--------------------|---------------------------|-------------------|--------------------------|
| Лист № 1 раздела 4 | Всего листов раздела 4: 4 | Всего разделов: 8 | Всего листов выписки: 29 |
|--------------------|---------------------------|-------------------|--------------------------|

02.05.2024г. № КУВИ-001/2024-119916961

Кадастровый номер: 50:09:0060126:907

План (чертеж, схема) части земельного участка Учетный номер части: 50:09:0060126:907/1



Масштаб 1:400 Условные обозначения:

| | | |
|-------------------------------|---|--|
| |  <p>ДОКУМЕНТ ПОДПИСАН ЭЛЕКТРОННОЙ ПОДПИСЬЮ</p> <p>Сертификат: 00ВВ056В7401СВ38D2В3576АСDС8425108 Владелец: ФЕДЕРАЛЬНАЯ СЛУЖБА ГОСУДАРСТВЕННОЙ РЕГИСТРАЦИИ, КАДАСТРА И КАРТОГРАФИИ Действителен: с 27.06.2023 по 19.09.2024</p> | |
| полное наименование должности | инициалы, фамилия | |

Земельный участок

вид объекта недвижимости

Лист № 2 раздела 4

Всего листов раздела 4: 4

Всего разделов: 8

Всего листов выписки: 29

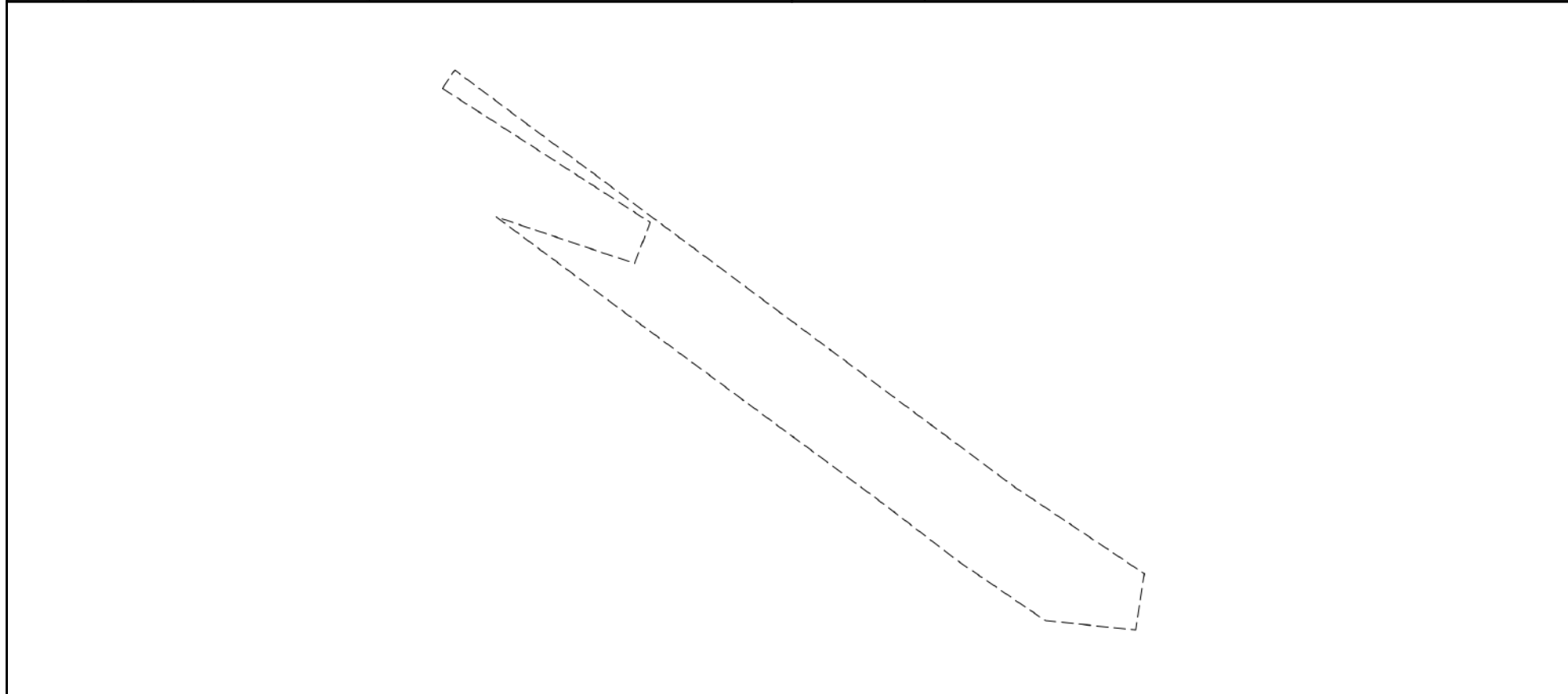
02.05.2024г. № КУВИ-001/2024-119916961

Кадастровый номер:

50:09:0060126:907

План (чертеж, схема) части земельного участка

Учетный номер части: 50:09:0060126:907/2



Масштаб 1:700

Условные обозначения:

ДОКУМЕНТ ПОДПИСАН
ЭЛЕКТРОННОЙ ПОДПИСЬЮ

Сертификат: 00ВВ056В7401СВ38D2В3576АСDС8425108

Владелец: ФЕДЕРАЛЬНАЯ СЛУЖБА ГОСУДАРСТВЕННОЙ
РЕГИСТРАЦИИ, КАДАСТРА И КАРТОГРАФИИ
Действителен: с 27.06.2023 по 19.09.2024

полное наименование должности

инициалы, фамилия

Земельный участок

вид объекта недвижимости

Лист № 3 раздела 4

Всего листов раздела 4: 4

Всего разделов: 8

Всего листов выписки: 29

02.05.2024г. № КУВИ-001/2024-119916961

Кадастровый номер:

50:09:0060126:907

План (чертеж, схема) части земельного участка

Учетный номер части: 50:09:0060126:907/3



Масштаб 1:700

Условные обозначения:



ДОКУМЕНТ ПОДПИСАН
ЭЛЕКТРОННОЙ ПОДПИСЬЮ

Сертификат: 00ВВ056В7401СВ38Д2В3576АСДС8425108

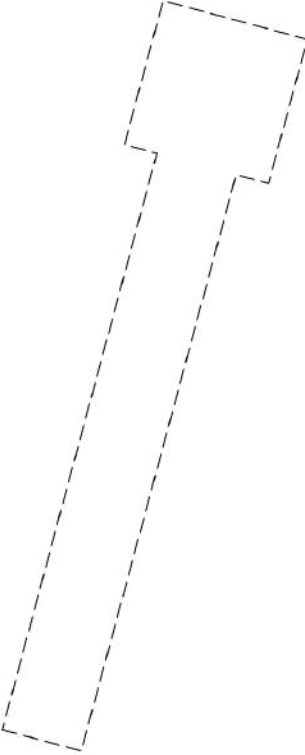
Владелец: ФЕДЕРАЛЬНАЯ СЛУЖБА ГОСУДАРСТВЕННОЙ

РЕГИСТРАЦИИ, КАДАСТРА И КАРТОГРАФИИ

Действителен: с 27.06.2023 по 19.09.2024

полное наименование должности

инициалы, фамилия

| | | | |
|---|---------------------------|--|--------------------------|
| Земельный участок | | | |
| вид объекта недвижимости | | | |
| Лист № 4 раздела 4 | Всего листов раздела 4: 4 | Всего разделов: 8 | Всего листов выписки: 29 |
| 02.05.2024г. № КУВИ-001/2024-119916961 | | | |
| Кадастровый номер: | | 50:09:0060126:907 | |
| План (чертеж, схема) части земельного участка | | Учетный номер части: 50:09:0060126:907/4 | |
|  | | | |
| Масштаб 1:1000 | Условные обозначения: | | |

| | | |
|-------------------------------|---|--|
| |  ДОКУМЕНТ ПОДПИСАН ЭЛЕКТРОННОЙ ПОДПИСЬЮ Сертификат: 00ВВ056В7401СВ38D2В3576АСDC8425108 Владелец: ФЕДЕРАЛЬНАЯ СЛУЖБА ГОСУДАРСТВЕННОЙ РЕГИСТРАЦИИ, КАДАСТРА И КАРТОГРАФИИ Действителен: с 27.06.2023 по 19.09.2024 | |
| полное наименование должности | инициалы, фамилия | |

Выписка из Единого государственного реестра недвижимости об объекте недвижимости

Сведения о частях земельного участка

| | | | |
|--|-----------------------------|-------------------|--------------------------|
| Земельный участок | | | |
| вид объекта недвижимости | | | |
| Лист № 1 раздела 4.1 | Всего листов раздела 4.1: 6 | Всего разделов: 8 | Всего листов выписки: 29 |
| 02.05.2024г. № КУВИ-001/2024-119916961 | | | |
| Кадастровый номер: | | 50:09:0060126:907 | |

| Учетный номер части | Площадь, м2 | Содержание ограничения в использовании или ограничения права на объект недвижимости или обременения объекта недвижимости |
|---------------------|-------------|--|
| 1 | 2 | 3 |
| 50:09:0060126:907/1 | 581.88 | <p>вид ограничения (обременения): ограничения прав на земельный участок, предусмотренные статьей 56 Земельного кодекса Российской Федерации; Срок действия: не установлен; реквизиты документа-основания: свидетельство о государственной регистрации права от 29.11.2012 № 50-АД№ 653942 выдан: Управление Федеральной службы государственной регистрации, кадастра и картографии по Московской области; Содержание ограничения (обременения): Ограничения установлены п. 8 и 8.1 статьи 26 ФЗ 257 «Об автомобильных дорогах и дорожной деятельности в РФ»: «8. Строительство, реконструкция в границах придорожных полос автомобильной дороги объектов капитального строительства, объектов, предназначенных для осуществления дорожной деятельности, объектов дорожного сервиса, установка рекламных конструкций, информационных щитов и указателей допускаются при наличии согласия в письменной форме владельца автомобильной дороги. Это согласие должно содержать технические требования и условия, подлежащие обязательному исполнению лицами, осуществляющими строительство, реконструкцию в границах придорожных полос автомобильной дороги таких объектов, установку рекламных конструкций, информационных щитов и указателей (далее в настоящей статье - технические требования и условия, подлежащие обязательному исполнению). 8.1. Лица, осуществляющие строительство, реконструкцию в границах придорожных полос автомобильных дорог объектов капитального строительства, объектов, предназначенных для осуществления дорожной деятельности, объектов дорожного сервиса, установку рекламных конструкций, информационных щитов и указателей без разрешения на строительство (в случае, если для строительства или реконструкции указанных объектов требуется выдача разрешения на строительство), без предусмотренного частью 8 настоящей статьи согласия или с нарушением технических требований и условий, подлежащих обязательному исполнению, по требованию органа, уполномоченного на осуществление государственного строительного надзора, и (или) владельцев автомобильных дорог обязаны прекратить осуществление строительства, реконструкции объектов капитального строительства, установку рекламных конструкций, информационных щитов и указателей, осуществить снос незаконно возведенных объектов и сооружений и привести автомобильные дороги в первоначальное состояние. В случае отказа от исполнения таких требований владельцы автомобильных дорог выполняют работы по ликвидации возведенных объектов или сооружений с последующей компенсацией затрат на выполнение этих работ за счет лиц, виновных в незаконном возведении указанных объектов, сооружений, в соответствии с законодательством Российской Федерации. Порядок осуществления владельцем автомобильной дороги мониторинга соблюдения технических</p> |



ДОКУМЕНТ ПОДПИСАН
ЭЛЕКТРОННОЙ ПОДПИСЬЮ

Сертификат: 00BV056B7401CB38D2B3576ACDC8425108

Владелец: ФЕДЕРАЛЬНАЯ СЛУЖБА ГОСУДАРСТВЕННОЙ
РЕГИСТРАЦИИ, КАДАСТРА И КАРТОГРАФИИ
Действителен: с 27.06.2023 по 19.09.2024

полное наименование должности

инициалы, фамилия

| | | | |
|--------------------------|-----------------------------|-------------------|--------------------------|
| Земельный участок | | | |
| вид объекта недвижимости | | | |
| Лист № 2 раздела 4.1 | Всего листов раздела 4.1: 6 | Всего разделов: 8 | Всего листов выписки: 29 |

02.05.2024г. № КУВИ-001/2024-119916961

Кадастровый номер: 50:09:0060126:907

| | | |
|---------------------|-----|--|
| | | требований и условий, подлежащих обязательному исполнению, устанавливается федеральным органом исполнительной власти, осуществляющим функции по выработке государственной политики и нормативно-правовому регулированию в сфере дорожного хозяйства», а также Приказом Министерства Транспорта РФ № 4 от 13.01.2010 г. «Об установлении и использовании придорожных полос автомобильных дорог федерального значения»; Реестровый номер границы: 50.00.2.578 |
| 50:09:0060126:907/2 | 868 | вид ограничения (обременения): ограничения прав на земельный участок, предусмотренные статьей 56 Земельного кодекса Российской Федерации; Срок действия: не установлен; реквизиты документа-основания: письмо Министерства экономического развития РФ от 09.06.2011 № 11882-ИМ/Д23 выдан: Министерства экономического развития РФ; Содержание ограничения (обременения): Ограничение использования объектов недвижимости в границах зоны предусмотрено Постановлением Правительства РФ № 160 от 24.02.2009г., п.п. 10, 11: п. 10. В пределах охранных зон без письменного решения о согласовании сетевых организаций юридическим и физическим лицам запрещаются: а) строительство, капитальный ремонт, реконструкция или снос зданий и сооружений; б) горные, взрывные, мелиоративные работы, в том числе связанные с временным затоплением земель; в) посадка и вырубка деревьев и кустарников; г) дноуглубительные, землечерпальные и погрузочно-разгрузочные работы, добыча рыбы, других водных животных и растений придонными орудиями лова, устройство водопоев, колка и заготовка льда (в охранных зонах подводных кабельных линий электропередачи); д) проход судов, у которых расстояние по вертикали от верхнего крайнего габарита с грузом или без груза до нижней точки провеса проводов переходов воздушных линий электропередачи через водоемы менее минимально допустимого расстояния, в том числе с учетом максимального уровня подъема воды при паводке; е) проезд машин и механизмов, имеющих общую высоту с грузом или без груза от поверхности дороги более 4,5 метра (в охранных зонах воздушных линий электропередачи); ж) земляные работы на глубине более 0,3 метра (на вспахиваемых землях на глубине более 0,45 метра), а также планировка грунта (в охранных зонах подземных кабельных линий электропередачи); з) полив сельскохозяйственных культур в случае, если высота струи воды может составить свыше 3 метров (в охранных зонах воздушных линий электропередачи); и) полевые сельскохозяйственные работы с применением сельскохозяйственных машин и оборудования высотой более 4 метров (в охранных зонах воздушных линий электропередачи) или полевые сельскохозяйственные работы, связанные с вспашкой земли (в охранных зонах кабельных линий электропередачи). п. 11. В охранных зонах, установленных для объектов электросетевого хозяйства напряжением до 1000 вольт, помимо действий, предусмотренных пунктом 10 настоящих Правил, без письменного решения о согласовании сетевых организаций запрещается: а) размещать детские и спортивные площадки, стадионы, рынки, торговые точки, полевые станы, загоны для скота, гаражи и стоянки всех видов машин и механизмов, садовые, огородные и дачные земельные участки, объекты садоводческих, огороднических или дачных некоммерческих объединений, объекты жилищного строительства, в том числе индивидуального (в охранных зонах воздушных линий электропередачи); (в ред. Постановления Правительства РФ от 26.08.2013 N 736) б) складировать или размещать хранилища любых, в том числе горюче-смазочных, |



ДОКУМЕНТ ПОДПИСАН
ЭЛЕКТРОННОЙ ПОДПИСЬЮ

Сертификат: 00BV056B7401CB38D2B3576ACDC8425108

Владелец: ФЕДЕРАЛЬНАЯ СЛУЖБА ГОСУДАРСТВЕННОЙ

РЕГИСТРАЦИИ, КАДАСТРА И КАРТОГРАФИИ

Действителен: с 27.06.2023 по 19.09.2024

полное наименование должности

инициалы, фамилия

| | | | |
|--------------------------|-----------------------------|-------------------|--------------------------|
| Земельный участок | | | |
| вид объекта недвижимости | | | |
| Лист № 3 раздела 4.1 | Всего листов раздела 4.1: 6 | Всего разделов: 8 | Всего листов выписки: 29 |

02.05.2024г. № КУВИ-001/2024-119916961

Кадастровый номер: 50:09:0060126:907

| | | |
|---------------------|-----|--|
| | | материалов; в) устраивать причалы для стоянки судов, барж и плавучих кранов, бросать якоря с судов и осуществлять их проход с отданными якорями, цепями, лотами, волокушами и тралами (в охранных зонах подводных кабельных линий электропередачи).; Реестровый номер границы: 50.09.2.72 |
| 50:09:0060126:907/3 | 868 | вид ограничения (обременения): ограничения прав на земельный участок, предусмотренные статьей 56 Земельного кодекса Российской Федерации; Срок действия: не установлен; реквизиты документа-основания: решение о согласовании границ охранных зон объектов электросетевого хозяйства от 26.05.2021 № Р-210-67 выдан: Центральное управление Ростехнадзора; Содержание ограничения (обременения): В охранных зонах запрещается осуществлять любые действия, которые могут нарушить безопасную работу объектов электросетевого хозяйства, в том числе привести к их повреждению или уничтожению, и (или) повлечь причинение вреда жизни, здоровью граждан и имуществу физических или юридических лиц, а также повлечь нанесение экологического ущерба и возникновение пожаров, в том числе: а) набрасывать на провода и опоры воздушных линий электропередачи посторонние предметы, а также подниматься на опоры воздушных линий электропередачи; б) размещать любые объекты и предметы (материалы) в пределах созданных в соответствии с требованиями нормативно-технических документов проходов и подъездов для доступа к объектам электросетевого хозяйства, а также проводить любые работы и возводить сооружения, которые могут препятствовать доступу к объектам электросетевого хозяйства, без создания необходимых для такого доступа проходов и подъездов; в) находиться в пределах огороженной территории и помещениях распределительных устройств и подстанций, открывать двери и люки распределительных устройств и подстанций, производить переключения и подключения в электрических сетях (указанное требование не распространяется на работников, занятых выполнением разрешенных в установленном порядке работ), разводить огонь в пределах охранных зон вводных и распределительных устройств, подстанций, воздушных линий электропередачи, а также в охранных зонах кабельных линий электропередачи; г) размещать свалки; д) производить работы ударными механизмами, сбрасывать тяжести массой свыше 5 тонн, производить сброс и слив едких и коррозионных веществ и горюче-смазочных материалов (в охранных зонах подземных кабельных линий электропередачи). В пределах охранных зон без письменного решения о согласовании сетевых организаций юридическим и физическим лицам запрещаются: а) строительство, капитальный ремонт, реконструкция или снос зданий и сооружений; б) горные, взрывные, мелиоративные работы, в том числе связанные с временным затоплением земель; в) посадка и вырубка деревьев и кустарников; г) дноуглубительные, землечерпальные и погрузочно-разгрузочные работы, добыча рыбы, других водных животных и растений придонными орудиями лова, устройство водоемов, колка и заготовка льда (в охранных зонах подводных кабельных линий электропередачи); д) проход судов, у которых расстояние по вертикали от верхнего крайнего габарита с грузом или без груза до нижней точки провеса проводов переходов воздушных линий электропередачи через водоемы менее минимально допустимого расстояния, в том числе с учетом максимального уровня подъема воды при паводке; е) проезд машин и механизмов, имеющих общую высоту с грузом или без груза от поверхности дороги более 4,5 метра (в |



ДОКУМЕНТ ПОДПИСАН
ЭЛЕКТРОННОЙ ПОДПИСЬЮ

Сертификат: 00BV056B7401CB38D2B3576ACDC8425108

Владелец: ФЕДЕРАЛЬНАЯ СЛУЖБА ГОСУДАРСТВЕННОЙ

РЕГИСТРАЦИИ, КАДАСТРА И КАРТОГРАФИИ

Действителен: с 27.06.2023 по 19.09.2024

полное наименование должности

инициалы, фамилия

| | | | |
|--------------------------|-----------------------------|-------------------|--------------------------|
| Земельный участок | | | |
| вид объекта недвижимости | | | |
| Лист № 4 раздела 4.1 | Всего листов раздела 4.1: 6 | Всего разделов: 8 | Всего листов выписки: 29 |

02.05.2024г. № КУВИ-001/2024-119916961

Кадастровый номер: 50:09:0060126:907

| | | |
|---------------------|------|--|
| | | <p>охранных зонах воздушных линий электропередачи); ж) земляные работы на глубине более 0,3 метра (на вспахиваемых землях на глубине более 0,45 метра), а также планировка грунта (в охранных зонах подземных кабельных линий электропередачи); з) полив сельскохозяйственных культур в случае, если высота струи воды может составить свыше 3 метров (в охранных зонах воздушных линий электропередачи); и) полевые сельскохозяйственные работы с применением сельскохозяйственных машин и оборудования высотой более 4 метров (в охранных зонах воздушных линий электропередачи) или полевые сельскохозяйственные работы, связанные с вспашкой земли (в охранных зонах кабельных линий электропередачи). В охранных зонах, установленных для объектов электросетевого хозяйства напряжением до 1000 вольт, помимо действий, предусмотренных пунктом 10 настоящих Правил, без письменного решения о согласовании сетевых организаций запрещается:</p> <p>а) размещать детские и спортивные площадки, стадионы, рынки, торговые точки, полевые станы, загоны для скота, гаражи и стоянки всех видов машин и механизмов, садовые, огородные земельные участки и иные объекты недвижимости, расположенные в границах территории ведения гражданами садоводства или огородничества для собственных нужд, объекты жилищного строительства, в том числе индивидуального (в охранных зонах воздушных линий электропередачи); б) складировать или размещать хранилища любых, в том числе горюче-смазочных, материалов; в) устраивать причалы для стоянки судов, барж и плавучих кранов, бросать якоря с судов и осуществлять их проход с отданными якорями, цепями, лотами, волокушами и тралами (в охранных зонах подводных кабельных линий электропередачи).; Реестровый номер границы: 50:09-6.110; Вид объекта реестра границ: Зона с особыми условиями использования территории; Вид зоны по документу: Охранная зона ВЛ-10 кВ ф. Качугино ЦРП-27-ЗТП-544, ВЛ 10 кВ ЦРП-27-ЗТП-636 с отпайками на КТП-633, МТП-635, ТП-634, ВЛ 10 кВ ЗТП-611-МТП-631 с отпайками на КТП-630; Тип зоны: Охранная зона инженерных коммуникаций; Номер: 1</p> |
| 50:09:0060126:907/4 | 1280 | <p>вид ограничения (обременения): ограничения прав на земельный участок, предусмотренные статьей 56 Земельного кодекса Российской Федерации; Срок действия: не установлен; реквизиты документа-основания: об установлении санитарно-защитной зоны для проектируемого производственно-складского комплекса по адресу: Московская область, г.о. Солнечногорск (ЗУ с КН 50:09:0060126:1602 и КН 50:09:0060126:1603) от 15.03.2023 № 110-03 выдан: Управление Федеральной службы по надзору в сфере защиты прав потребителей и благополучия человека по Московской области; Содержание ограничения (обременения): Не допускается использование земельных участков в границах санитарно-защитной зоны в целях: 2.1. размещения жилой застройки, объектов образовательного и медицинского назначения, спортивных сооружений открытого типа, организаций отдыха детей и их оздоровления, зон рекреационного назначения и для ведения садоводства; 2.2. размещения объектов для производства и хранения лекарственных средств, объектов пищевых отраслей промышленности, оптовых складов продовольственного сырья и пищевой продукции, комплексов водопроводных сооружений для подготовки и хранения питьевой воды, использования земельных участков в целях производства, хранения и переработки сельскохозяйственной продукции, предназначенной для дальнейшего использования в качестве пищевой продукции, за исключением земельного участка с КН</p> |



ДОКУМЕНТ ПОДПИСАН
ЭЛЕКТРОННОЙ ПОДПИСЬЮ

Сертификат: 00BV056B7401CB38D2B3576ACDC8425108

Владелец: ФЕДЕРАЛЬНАЯ СЛУЖБА ГОСУДАРСТВЕННОЙ
РЕГИСТРАЦИИ, КАДАСТРА И КАРТОГРАФИИ
Действителен: с 27.06.2023 по 19.09.2024

полное наименование должности

инициалы, фамилия

| | | | |
|--------------------------|-----------------------------|-------------------|--------------------------|
| Земельный участок | | | |
| вид объекта недвижимости | | | |
| Лист № 5 раздела 4.1 | Всего листов раздела 4.1: 6 | Всего разделов: 8 | Всего листов выписки: 29 |

02.05.2024г. № КУВИ-001/2024-119916961

Кадастровый номер: 50:09:0060126:907

| | | |
|------|--|--|
| | | 50:09:0020328:255 в части возможности использования в целях производства, хранения и переработки сельскохозяйственной продукции, предназначенной для дальнейшего использования в качестве пищевой продукции.; Реестровый номер границы: 50:09-6.863; Вид объекта реестра границ: Зона с особыми условиями использования территории; Вид зоны по документу: Санитарно-защитная зона для проектируемого производственно-складского комплекса (основной вид деятельности - производство металлоконструкций) по адресу: Московская область, г.о. Солнечногорск (ЗУ с КН 50:09:0060126:1602 и КН 50:09:0060126:1603); Тип зоны: Санитарно-защитная зона предприятий, сооружений и иных объектов |
| Весь | | вид ограничения (обременения): ограничения прав на земельный участок, предусмотренные статьей 56 Земельного кодекса Российской Федерации; Срок действия: не установлен; реквизиты документа-основания: решение об установлении санитарно-защитной зоны проектируемого мясоперерабатывающего предприятия по производству мясных полуфабрикатов ИП Докторовича Бориса Леонидовича, расположенного по адресу: Московская область, р-н Солнечногорский, с/п Пешковское, д. Кочугино на земельном участке с кадастровым номером 50:09:0060126:1121 от 25.10.2021 № 349-03 выдан: Управление Федеральной службы по надзору в сфере защиты прав потребителей и благополучия человека по Московской области; Содержание ограничения (обременения): Согласно решению Управления Роспотребнадзора по Московской области от 25.10.2021 № 349-03 «Об установлении санитарно-защитной зоны проектируемого мясоперерабатывающего предприятия по производству мясных полуфабрикатов ИП Докторовича Бориса Леонидовича, расположенного по адресу: Московская область, р-н Солнечногорский, с/п Пешковское, д. Кочугино на земельном участке с кадастровым номером 50:09:0060126:1121 установлены ограничения использования земельных участков в границах указанной санитарно-защитной зоны в целях: 2.1. размещения жилой застройки, объектов образовательного и медицинского назначения, спортивных сооружений открытого типа, организаций отдыха детей и их оздоровления, зон рекреационного назначения и для ведения садоводства; 2.2. размещения объектов для производства и хранения лекарственных средств, объектов пищевых отраслей промышленности, оптовых складов продовольственного сырья и пищевой продукции, комплексов водопроводных сооружений для подготовки и хранения питьевой воды, использования земельных участков в целях производства, хранения и переработки сельскохозяйственной продукции, предназначенной для дальнейшего использования в качестве пищевой продукции (за исключением з.у. с к.и. 50:09:00601 26 :1551 - для размещения производственных и административных зданий, строений, сооружений и обслуживающих их объектов, правообладателем участка является ИП Конева Екатерина Павловна, планируется размещение скважины для обеспечения водой близлежащих земельных участков; з.у. с к.и. 50:09:0020328: 1407, 50:09:0020328:255, 50:09:0060126: 1 для сельскохозяйственного производства (по факту свободные территории) , в части возможности использования в целях размещения комплексов водопроводных сооружений для подготовки и хранения питьевой воды, использования земельных участков в целях производства, хранения и переработки сельскохозяйственной продукции, предназначенной для дальнейшего использования в качестве пищевой продукции.); Реестровый номер границы: 50:09-6.626; Вид объекта реестра границ: Зона |



ДОКУМЕНТ ПОДПИСАН
ЭЛЕКТРОННОЙ ПОДПИСЬЮ

Сертификат: 00BV056B7401CB38D2B3576ACDC8425108

Владелец: ФЕДЕРАЛЬНАЯ СЛУЖБА ГОСУДАРСТВЕННОЙ

РЕГИСТРАЦИИ, КАДАСТРА И КАРТОГРАФИИ

Действителен: с 27.06.2023 по 19.09.2024

полное наименование должности

инициалы, фамилия

| | | | |
|--|-----------------------------|--|--------------------------|
| Земельный участок | | | |
| вид объекта недвижимости | | | |
| Лист № 6 раздела 4.1 | Всего листов раздела 4.1: 6 | Всего разделов: 8 | Всего листов выписки: 29 |
| 02.05.2024г. № КУВИ-001/2024-119916961 | | | |
| Кадастровый номер: | | 50:09:0060126:907 | |
| | | с особыми условиями использования территории; Вид зоны по документу: Санитарно-защитная зоны проектируемого мясоперерабатывающего предприятия по производству мясных полуфабрикатов ИП Докторовича Бориса Леонидовича, расположенного по адресу: Московская область, р-н Солнечногорский, с/п Пешковское, д. Кочугино; Тип зоны: Санитарно-защитная зона предприятий, сооружений и иных объектов | |



ДОКУМЕНТ ПОДПИСАН
ЭЛЕКТРОННОЙ ПОДПИСЬЮ

Сертификат: 00ВВ056В7401СВ38D2В3576АСDС8425108

Владелец: ФЕДЕРАЛЬНАЯ СЛУЖБА ГОСУДАРСТВЕННОЙ
РЕГИСТРАЦИИ, КАДАСТРА И КАРТОГРАФИИ
Действителен: с 27.06.2023 по 19.09.2024

полное наименование должности

инициалы, фамилия

Выписка из Единого государственного реестра недвижимости об объекте недвижимости
Сведения о частях земельного участка

| | | | |
|--|-----------------------------|-------------------|--------------------------|
| Земельный участок | | | |
| вид объекта недвижимости | | | |
| Лист № 1 раздела 4.2 | Всего листов раздела 4.2: 4 | Всего разделов: 8 | Всего листов выписки: 29 |
| 02.05.2024г. № КУВИ-001/2024-119916961 | | | |
| Кадастровый номер: | | 50:09:0060126:907 | |

| Сведения о характерных точках границы части (частей) земельного участка | | | | |
|---|---------------|------------|-----------------------------------|---|
| Учетный номер части: 50:09:0060126:907/1 | | | | |
| Система координат МСК-50, зона 2 | | | | |
| Номер точки | Координаты, м | | Описание закрепления на местности | Средняя квадратичная погрешность определения координат характерных точек границ земельного участка, м |
| | X | Y | | |
| 1 | 2 | 3 | 4 | 5 |
| 1 | 508089.48 | 2169299.33 | Закрепление отсутствует | 0.08 |
| 2 | 508080.41 | 2169293.1 | Закрепление отсутствует | 0.08 |
| 3 | 508058.15 | 2169323.05 | Закрепление отсутствует | 0.08 |
| 4 | 508048.72 | 2169335.83 | Закрепление отсутствует | 0.08 |
| 5 | 508057.88 | 2169341.78 | - | - |
| 6 | 508069.06 | 2169326.76 | Закрепление отсутствует | 0.08 |
| 7 | 508079.27 | 2169313.04 | Закрепление отсутствует | 0.08 |
| 1 | 508089.48 | 2169299.33 | Закрепление отсутствует | 0.08 |

| | | |
|-------------------------------|---|--|
| |  <p>ДОКУМЕНТ ПОДПИСАН ЭЛЕКТРОННОЙ ПОДПИСЬЮ</p> <p>Сертификат: 00BV056B7401CB38D2B3576ACDC8425108 Владелец: ФЕДЕРАЛЬНАЯ СЛУЖБА ГОСУДАРСТВЕННОЙ РЕГИСТРАЦИИ, КАДАСТРА И КАРТОГРАФИИ Действителен: с 27.06.2023 по 19.09.2024</p> | |
| полное наименование должности | инициалы, фамилия | |

Земельный участок

вид объекта недвижимости

Лист № 2 раздела 4.2

Всего листов раздела 4.2: 4

Всего разделов: 8

Всего листов выписки: 29

02.05.2024г. № КУВИ-001/2024-119916961

Кадастровый номер:

50:09:0060126:907

Сведения о характерных точках границы части (частей) земельного участка

Учетный номер части: 50:09:0060126:907/2

Система координат МСК-50, зона 2

| Номер точки | Координаты, м | | Описание закрепления на местности | Средняя квадратичная погрешность определения координат характерных точек границ земельного участка, м |
|-------------|---------------|------------|-----------------------------------|---|
| | X | Y | | |
| 1 | 2 | 3 | 4 | 5 |
| 1 | 508087.34 | 2169297.86 | - | - |
| 2 | 508071.49 | 2169322.44 | - | 0.1 |
| 3 | 508066.64 | 2169320.58 | - | 0.1 |
| 4 | 508072.15 | 2169304.21 | - | - |
| 5 | 508058.15 | 2169323.05 | Закрепление отсутствует | 0.08 |
| 6 | 508048.72 | 2169335.83 | Закрепление отсутствует | 0.08 |
| 7 | 508039.04 | 2169348.94 | Закрепление отсутствует | 0.08 |
| 8 | 508031.4 | 2169358.92 | Закрепление отсутствует | 0.08 |
| 9 | 508024.41 | 2169369.17 | - | - |
| 10 | 508023.33 | 2169379.83 | - | 0.1 |
| 11 | 508029.96 | 2169380.87 | - | - |
| 12 | 508034.6 | 2169373.92 | Закрепление отсутствует | 0.08 |
| 13 | 508040.17 | 2169365.59 | Закрепление отсутствует | 0.08 |
| 14 | 508054.61 | 2169346.17 | Закрепление отсутствует | 0.08 |
| 15 | 508069.06 | 2169326.76 | Закрепление отсутствует | 0.08 |
| 16 | 508079.27 | 2169313.04 | Закрепление отсутствует | 0.08 |
| 17 | 508089.48 | 2169299.33 | Закрепление отсутствует | 0.08 |
| 1 | 508087.34 | 2169297.86 | - | - |



ДОКУМЕНТ ПОДПИСАН
ЭЛЕКТРОННОЙ ПОДПИСЬЮ

Сертификат: 00ВВ056В7401СВ38D2В3576АСDC8425108

Владелец: ФЕДЕРАЛЬНАЯ СЛУЖБА ГОСУДАРСТВЕННОЙ

РЕГИСТРАЦИИ, КАДАСТРА И КАРТОГРАФИИ

Действителен: с 27.06.2023 по 19.09.2024

полное наименование должности

инициалы, фамилия

Земельный участок

вид объекта недвижимости

Лист № 3 раздела 4.2

Всего листов раздела 4.2: 4

Всего разделов: 8

Всего листов выписки: 29

02.05.2024г. № КУВИ-001/2024-119916961

Кадастровый номер:

50:09:0060126:907

Сведения о характерных точках границы части (частей) земельного участка

Учетный номер части: 50:09:0060126:907/3

Система координат

| Номер точки | Координаты, м | | Описание закрепления на местности | Средняя квадратичная погрешность определения координат характерных точек границ земельного участка, м |
|-------------|---------------|------------|-----------------------------------|---|
| | X | Y | | |
| 1 | 2 | 3 | 4 | 5 |
| 1 | 508089.48 | 2169299.33 | - | - |
| 2 | 508079.27 | 2169313.04 | - | - |
| 3 | 508069.06 | 2169326.76 | - | - |
| 4 | 508054.61 | 2169346.17 | - | - |
| 5 | 508040.17 | 2169365.59 | - | - |
| 6 | 508034.6 | 2169373.92 | - | - |
| 7 | 508029.96 | 2169380.87 | - | - |
| 8 | 508023.33 | 2169379.83 | - | - |
| 9 | 508024.41 | 2169369.17 | - | - |
| 10 | 508031.4 | 2169358.92 | - | - |
| 11 | 508039.04 | 2169348.94 | - | - |
| 12 | 508048.72 | 2169335.83 | - | - |
| 13 | 508058.15 | 2169323.05 | - | - |
| 14 | 508072.15 | 2169304.21 | - | - |
| 15 | 508066.64 | 2169320.58 | - | - |
| 16 | 508071.49 | 2169322.44 | - | - |
| 17 | 508087.34 | 2169297.86 | - | - |
| 1 | 508089.48 | 2169299.33 | - | - |



ДОКУМЕНТ ПОДПИСАН
ЭЛЕКТРОННОЙ ПОДПИСЬЮ

Сертификат: 00ВВ056В7401СВ38D2В3576АСDС8425108

Владелец: ФЕДЕРАЛЬНАЯ СЛУЖБА ГОСУДАРСТВЕННОЙ

РЕГИСТРАЦИИ, КАДАСТРА И КАРТОГРАФИИ

Действителен: с 27.06.2023 по 19.09.2024

полное наименование должности

инициалы, фамилия

| | | | |
|--------------------------|-----------------------------|-------------------|--------------------------|
| Земельный участок | | | |
| вид объекта недвижимости | | | |
| Лист № 4 раздела 4.2 | Всего листов раздела 4.2: 4 | Всего разделов: 8 | Всего листов выписки: 29 |

02.05.2024г. № КУВИ-001/2024-119916961

Кадастровый номер: 50:09:0060126:907

| | | | |
|---|--|--|--|
| Сведения о характерных точках границы части (частей) земельного участка | | | |
| Учетный номер части: 50:09:0060126:907/4 | | | |
| Система координат | | | |

| Номер точки | Координаты, м | | Описание закрепления на местности | Средняя квадратичная погрешность определения координат характерных точек границ земельного участка, м |
|-------------|---------------|------------|-----------------------------------|---|
| | X | Y | | |
| 1 | 2 | 3 | 4 | 5 |
| 1 | 508036.14 | 2169546.31 | - | - |
| 2 | 508064.18 | 2169553.79 | - | - |
| 3 | 508113.42 | 2169567.02 | - | - |
| 4 | 508114.58 | 2169562.67 | - | - |
| 5 | 508133.9 | 2169567.86 | - | - |
| 6 | 508128.71 | 2169587.18 | - | - |
| 7 | 508109.4 | 2169581.99 | - | - |
| 8 | 508110.56 | 2169577.64 | - | - |
| 9 | 508067.1 | 2169565.97 | - | - |
| 10 | 508033.3 | 2169556.89 | - | - |
| 11 | 508036.14 | 2169546.31 | - | - |



ДОКУМЕНТ ПОДПИСАН
ЭЛЕКТРОННОЙ ПОДПИСЬЮ

Сертификат: 00ВВ056В7401СВ38D2В3576АСDC8425108

Владелец: ФЕДЕРАЛЬНАЯ СЛУЖБА ГОСУДАРСТВЕННОЙ

РЕГИСТРАЦИИ, КАДАСТРА И КАРТОГРАФИИ

Действителен: с 27.06.2023 по 19.09.2024

полное наименование должности

инициалы, фамилия