

Филиал публично-правовой компании "Роскадастр" по Московской области

полное наименование органа регистрации прав

Выписка из Единого государственного реестра недвижимости об объекте недвижимости

Сведения о характеристиках объекта недвижимости

На основании запроса от 27.02.2024, поступившего на рассмотрение 27.02.2024, сообщаем, что согласно записям Единого государственного реестра недвижимости:


Раздел 1 Лист 1

Земельный участок			
вид объекта недвижимости			

Лист № 1 раздела 1	Всего листов раздела 1: 3	Всего разделов: 8	Всего листов выписки: 19
--------------------	---------------------------	-------------------	--------------------------

27.02.2024г. № КУВИ-001/2024-57338173	
Кадастровый номер:	50:09:0020544:497
Номер кадастрового квартала:	50:09:0020544
Дата присвоения кадастрового номера:	15.01.2015

Ранее присвоенный государственный учетный номер:	данные отсутствуют
Местоположение:	Московская область, Солнечногорский район, д.Шелепаново
Площадь:	65552 +/- 74
Кадастровая стоимость, руб.:	505622.37
Кадастровые номера расположенных в пределах земельного участка объектов недвижимости:	50:09:0000000:190721
Кадастровые номера объектов недвижимости, из которых образован объект недвижимости:	50:09:0020544:142
Кадастровые номера образованных объектов недвижимости:	50:09:0020544:2404
Категория земель:	Земли сельскохозяйственного назначения
Виды разрешенного использования:	для сельскохозяйственного производства
Сведения о кадастровом инженере:	Такташева Лилия Мунибовна, СНИЛС 000-000-000 00, дата завершения кадастровых работ: 29.12.2014 Савина Надежда Валентиновна, № 9949, в А СРО «Кадастровые инженеры», СНИЛС 117-052-054 12, договор на выполнение кадастровых работ от 11.12.2023 № 33-6-1228269/23-(2)-0, дата завершения кадастровых работ: 14.02.2024
Сведения о лесах, водных объектах и об иных природных объектах, расположенных в пределах земельного участка:	данные отсутствуют
Сведения о том, что земельный участок полностью расположен в границах зоны с особыми условиями использования территории, территории объекта культурного наследия, публичного сервитута:	данные отсутствуют

полное наименование должности	 ДОКУМЕНТ ПОДПИСАН ЭЛЕКТРОННОЙ ПОДПИСЬЮ Сертификат: 00ВВ056В7401СВ38D2В3576АСDС8425108 Владелец: ФЕДЕРАЛЬНАЯ СЛУЖБА ГОСУДАРСТВЕННОЙ РЕГИСТРАЦИИ, КАДАСТРА И КАРТОГРАФИИ Действителен: с 27.06.2023 по 19.09.2024	инициалы, фамилия

Земельный участок			
вид объекта недвижимости			
Лист № 2 раздела 1	Всего листов раздела 1: 3	Всего разделов: 8	Всего листов выписки: 19
27.02.2024г. № КУВИ-001/2024-57338173			
Кадастровый номер:		50:09:0020544:497	
Сведения о том, что земельный участок расположен в границах особой экономической зоны, территории опережающего социально-экономического развития, зоны территориального развития в Российской Федерации, игровой зоны:	данные отсутствуют		
Сведения о том, что земельный участок расположен в границах особо охраняемой природной территории, охотничьих угодий, лесничеств:	данные отсутствуют		
Сведения о результатах проведения государственного земельного надзора:	данные отсутствуют		
Сведения о расположении земельного участка в границах территории, в отношении которой утвержден проект межевания территории:	данные отсутствуют		
Условный номер земельного участка:	данные отсутствуют		
Сведения о принятии акта и (или) заключении договора, предусматривающих предоставление в соответствии с земельным законодательством исполнительным органом государственным органом власти или органом местного самоуправления, находящегося в государственной или муниципальной собственности земельного участка для строительства наемного дома социального использования или наемного дома коммерческого использования:	данные отсутствуют		
Сведения о том, что земельный участок или земельные участки образованы на основании решения об изъятии земельного участка и (или) расположенного на нем объекта недвижимости для государственных или муниципальных нужд:	данные отсутствуют		
Сведения о том, что земельный участок образован из земель или земельного участка, государственная собственность на которые не разграничена:	данные отсутствуют		
Сведения о наличии земельного спора о местоположении границ земельных участков:	данные отсутствуют		
Статус записи об объекте недвижимости:	Сведения об объекте недвижимости имеют статус "актуальные"		
Особые отметки:	Граница земельного участка состоит из 3 контуров. Учетные номера контуров и их площади: 1 - 62798.18 кв.м, 2 - 2576.03 кв.м, 3 - 177.51 кв.м. Сведения об ограничениях права на объект недвижимости, обременениях данного объекта, не зарегистрированных в реестре прав, ограничений		



ДОКУМЕНТ ПОДПИСАН
ЭЛЕКТРОННОЙ ПОДПИСЬЮ

Сертификат: 00ВВ056В7401СВ38D2В3576АСDС8425108

Владелец: ФЕДЕРАЛЬНАЯ СЛУЖБА ГОСУДАРСТВЕННОЙ
РЕГИСТРАЦИИ, КАДАСТРА И КАРТОГРАФИИ
Действителен: с 27.06.2023 по 19.09.2024

полное наименование должности

инициалы, фамилия

Земельный участок			
вид объекта недвижимости			
Лист № 3 раздела 1	Всего листов раздела 1: 3	Всего разделов: 8	Всего листов выписки: 19
27.02.2024г. № КУВИ-001/2024-57338173			
Кадастровый номер:		50:09:0020544:497	
		прав и обременений недвижимого имущества: вид ограничения (обременения): ограничения прав на земельный участок, предусмотренные статьей 56 Земельного кодекса Российской Федерации; срок действия: с 03.07.2017; реквизиты документа-основания: техническое задание к Государственному контракту от 25.10.2013 № 1184 ФБ выдан: Министерство экологии и природопользования Московской области. вид ограничения (обременения): ограничения прав на земельный участок, предусмотренные статьей 56 Земельного кодекса Российской Федерации; срок действия: с 20.06.2017; реквизиты документа-основания: государственный контракт от 25.10.2013 № 1184-ФБ выдан: Министерство экологии и природопользования Московской области.	
Получатель выписки:		Соломатин Владимир Иванович, действующий(ая) на основании документа "" от имени заявителя ОБЩЕСТВО С ОГРАНИЧЕННОЙ ОТВЕТСТВЕННОСТЬЮ "АГРО ПРОПЕРТИ МЕНЕДЖМЕНТ", 7702383526	

полное наименование должности	 ДОКУМЕНТ ПОДПИСАН ЭЛЕКТРОННОЙ ПОДПИСЬЮ Сертификат: 00BV056B7401CB38D2B3576ACDC8425108 Владелец: ФЕДЕРАЛЬНАЯ СЛУЖБА ГОСУДАРСТВЕННОЙ РЕГИСТРАЦИИ, КАДАСТРА И КАРТОГРАФИИ Действителен: с 27.06.2023 по 19.09.2024	инициалы, фамилия
-------------------------------	---	-------------------

Выписка из Единого государственного реестра недвижимости об объекте недвижимости
Сведения о зарегистрированных правах

Земельный участок			
вид объекта недвижимости			
Лист № 1 раздела 2	Всего листов раздела 2: 3	Всего разделов: 8	Всего листов выписки: 19
27.02.2024г. № КУВИ-001/2024-57338173			
Кадастровый номер:		50:09:0020544:497	
1	Правообладатель (правообладатели):	1.1	Общество с ограниченной ответственностью "Агро Проперти Менеджмент", ИНН: 7702383526, ОГРН: 1157746440125
	Сведения о возможности предоставления третьим лицам персональных данных физического лица:	1.1.1	данные отсутствуют
2	Вид, номер, дата и время государственной регистрации права:	2.1	Собственность 50:09:0020544:497-50/009/2019-4 16.01.2019 16:05:56
3	Сведения об осуществлении государственной регистрации сделки, права без необходимого в силу закона согласия третьего лица, органа:	3.1	данные отсутствуют
4	Ограничение прав и обременение объекта недвижимости:		
	4.1 вид:	Запрещение регистрации	
	дата государственной регистрации:	20.02.2024 12:43:17	
	номер государственной регистрации:	50:09:0020544:497-50/215/2024-11	
	срок, на который установлены ограничение прав и обременение объекта недвижимости:	не установлен	
	лицо, в пользу которого установлены ограничение прав и обременение объекта недвижимости:	не определено	
	сведения о возможности предоставления третьим лицам персональных данных физического лица	данные отсутствуют	
	основание государственной регистрации:	Постановление судебного пристава-исполнителя ОСП по Юго-Восточному АО, № 811567212/7756 (883331/23/77056-ИП), выдан 19.02.2024, ОСП по Юго-Восточному АО	
	сведения об осуществлении государственной регистрации сделки, права, ограничения права без необходимого в силу закона согласия третьего лица, органа:	данные отсутствуют	
	сведения об управляющем залогом и о договоре управления залогом, если такой договор заключен для управления ипотекой:	данные отсутствуют	



ДОКУМЕНТ ПОДПИСАН
ЭЛЕКТРОННОЙ ПОДПИСЬЮ

Сертификат: 00BV056B7401CB38D2B3576ACDC8425108

Владелец: ФЕДЕРАЛЬНАЯ СЛУЖБА ГОСУДАРСТВЕННОЙ
РЕГИСТРАЦИИ, КАДАСТРА И КАРТОГРАФИИ
Действителен: с 27.06.2023 по 19.09.2024

полное наименование должности

инициалы, фамилия

Земельный участок		
вид объекта недвижимости		
Лист № 2 раздела 2	Всего листов раздела 2: 3	Всего разделов: 8
Всего листов выписки: 19		
27.02.2024г. № КУВИ-001/2024-57338173		
Кадастровый номер:	50:09:0020544:497	
	сведения о депозитарии, который осуществляет хранение бездвиженной документарной закладной или электронной закладной:	
	ведения о внесении изменений или дополнений в регистрационную запись об ипотеке:	
5	Договоры участия в долевом строительстве:	не зарегистрировано
6	Заявленные в судебном порядке права требования:	данные отсутствуют
7	Сведения о возможности предоставления третьим лицам персональных данных физического лица	данные отсутствуют
8	Сведения о возражении в отношении зарегистрированного права:	данные отсутствуют
9	Сведения о наличии решения об изъятии объекта недвижимости для государственных и муниципальных нужд:	принято решение об изъятии объекта недвижимости для государственных или муниципальных нужд 107190, 5 декабря 2023
10	Сведения о невозможности государственной регистрации без личного участия правообладателя или его законного представителя:	данные отсутствуют
11	Правопритязания и сведения о наличии поступивших, но не рассмотренных заявлений о проведении государственной регистрации права (перехода, прекращения права), ограничения права или обременения объекта недвижимости, сделки в отношении объекта недвижимости:	отсутствуют

полное наименование должности	 ДОКУМЕНТ ПОДПИСАН ЭЛЕКТРОННОЙ ПОДПИСЬЮ Сертификат: 00ВВ056В7401СВ38D2В3576АСDС8425108 Владелец: ФЕДЕРАЛЬНАЯ СЛУЖБА ГОСУДАРСТВЕННОЙ РЕГИСТРАЦИИ, КАДАСТРА И КАРТОГРАФИИ Действителен: с 27.06.2023 по 19.09.2024	инициалы, фамилия
-------------------------------	---	-------------------

Земельный участок			
вид объекта недвижимости			
Лист № 3 раздела 2	Всего листов раздела 2: 3	Всего разделов: 8	Всего листов выписки: 19
27.02.2024г. № КУВИ-001/2024-57338173			
Кадастровый номер:		50:09:0020544:497	
11	Сведения о невозможности государственной регистрации перехода, прекращения, ограничения права на земельный участок из земель сельскохозяйственного назначения:	данные отсутствуют	

полное наименование должности		ДОКУМЕНТ ПОДПИСАН	инициалы, фамилия
		ЭЛЕКТРОННОЙ ПОДПИСЬЮ	
Сертификат: 00ВВ056В7401СВ38D2В3576АСDС8425108			
Владелец: ФЕДЕРАЛЬНАЯ СЛУЖБА ГОСУДАРСТВЕННОЙ			
РЕГИСТРАЦИИ, КАДАСТРА И КАРТОГРАФИИ			
Действителен: с 27.06.2023 по 19.09.2024			

Выписка из Единого государственного реестра недвижимости об объекте недвижимости
Описание местоположения земельного участка

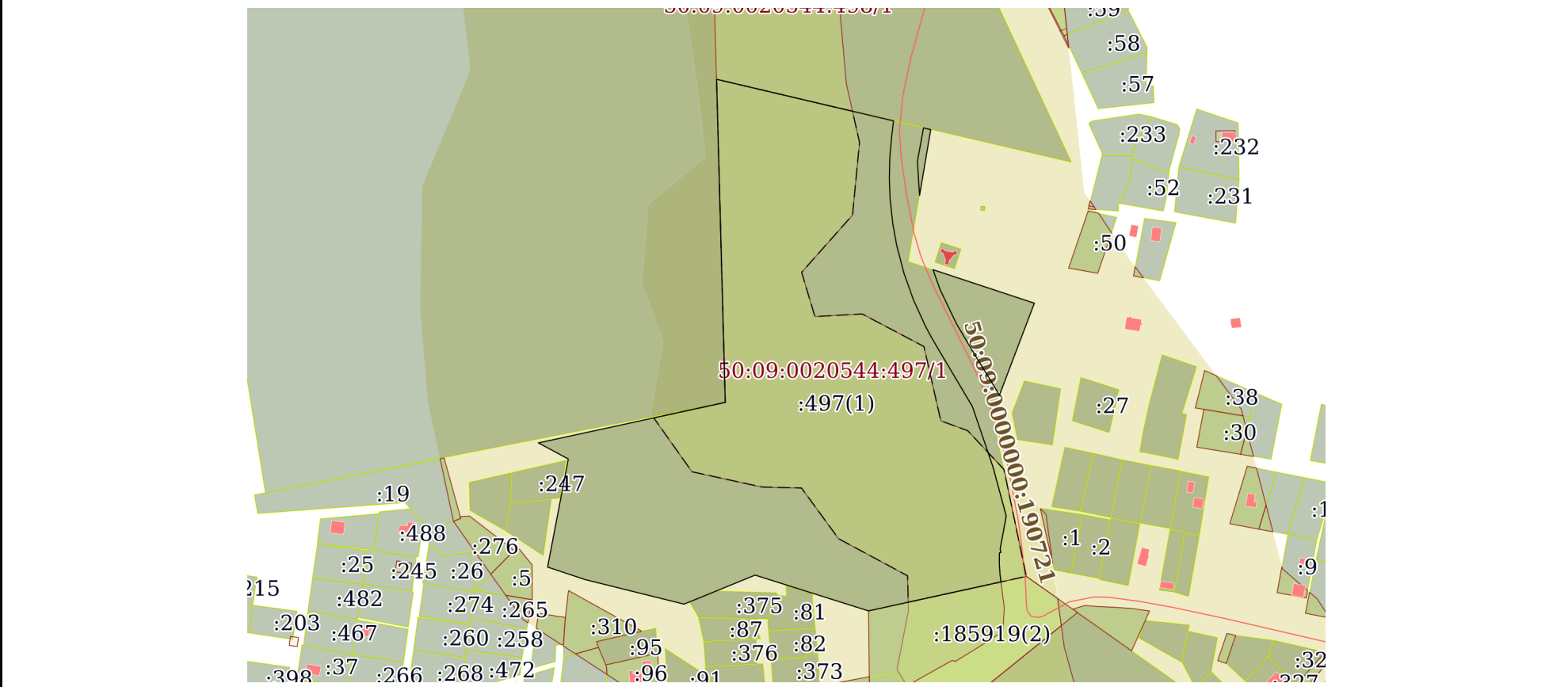
Земельный участок			
вид объекта недвижимости			

Лист № 1 раздела 3	Всего листов раздела 3: 4	Всего разделов: 8	Всего листов выписки: 19
--------------------	---------------------------	-------------------	--------------------------

27.02.2024г. № КУВИ-001/2024-57338173

Кадастровый номер: 50:09:0020544:497

План (чертеж, схема) земельного участка



Масштаб 1:4000 Условные обозначения:

полное наименование должности		ДОКУМЕНТ ПОДПИСАН ЭЛЕКТРОННОЙ ПОДПИСЬЮ	
	Сертификат: 00ВВ056В7401СВ38D2В3576АСDC8425108	Владелец: ФЕДЕРАЛЬНАЯ СЛУЖБА ГОСУДАРСТВЕННОЙ РЕГИСТРАЦИИ, КАДАСТРА И КАРТОГРАФИИ	инициалы, фамилия
		Действителен: с 27.06.2023 по 19.09.2024	

Земельный участок

вид объекта недвижимости

Лист № 2 раздела 3

Всего листов раздела 3: 4

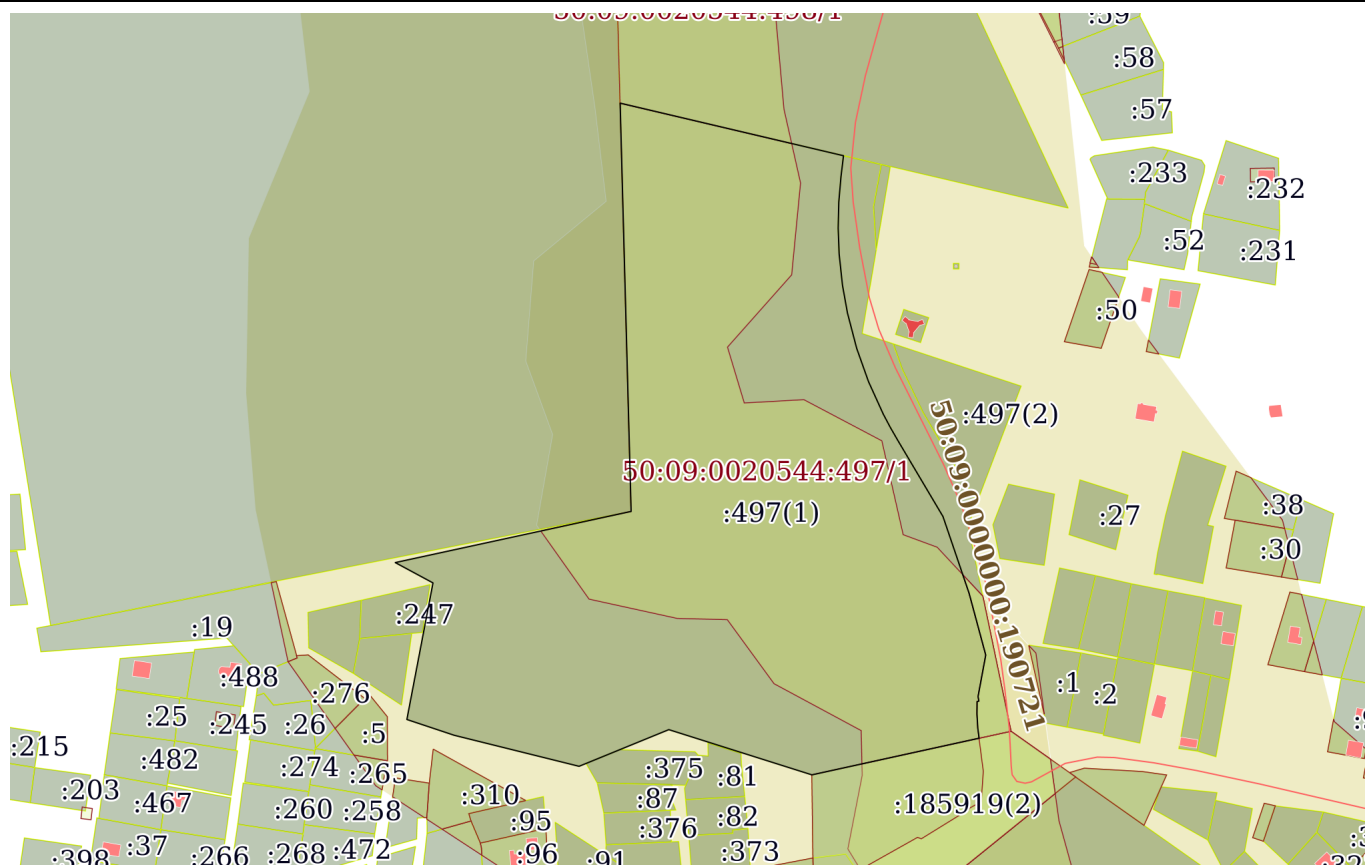
Всего разделов: 8

Всего листов выписки: 19

27.02.2024г. № КУВИ-001/2024-57338173

Кадастровый номер:

50:09:0020544:497



Масштаб 1:4000

Условные обозначения:



ДОКУМЕНТ ПОДПИСАН
ЭЛЕКТРОННОЙ ПОДПИСЬЮ

Сертификат: 00ВВ056В7401СВ38D2В3576АСDС8425108

Владелец: ФЕДЕРАЛЬНАЯ СЛУЖБА ГОСУДАРСТВЕННОЙ
РЕГИСТРАЦИИ, КАДАСТРА И КАРТОГРАФИИ
Действителен: с 27.06.2023 по 19.09.2024

полное наименование должности

инициалы, фамилия

Земельный участок

вид объекта недвижимости

Лист № 3 раздела 3

Всего листов раздела 3: 4

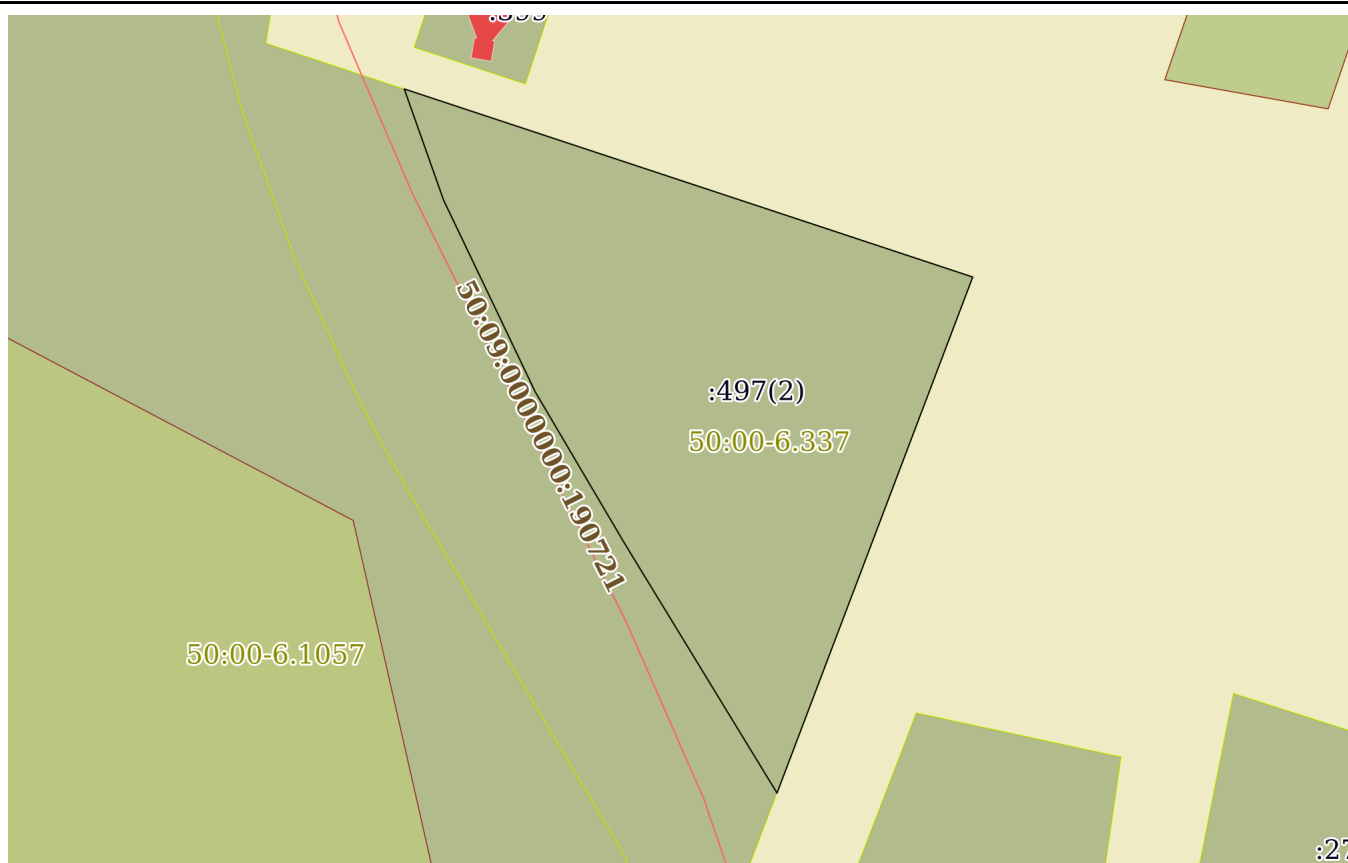
Всего разделов: 8

Всего листов выписки: 19

27.02.2024г. № КУВИ-001/2024-57338173

Кадастровый номер:

50:09:0020544:497



Масштаб 1:900

Условные обозначения:



ДОКУМЕНТ ПОДПИСАН
ЭЛЕКТРОННОЙ ПОДПИСЬЮ

Сертификат: 00ВВ056В7401СВ38D2В3576АСDC8425108

Владелец: ФЕДЕРАЛЬНАЯ СЛУЖБА ГОСУДАРСТВЕННОЙ

РЕГИСТРАЦИИ, КАДАСТРА И КАРТОГРАФИИ

Действителен: с 27.06.2023 по 19.09.2024

полное наименование должности

инициалы, фамилия

Земельный участок

вид объекта недвижимости

Лист № 4 раздела 3

Всего листов раздела 3: 4

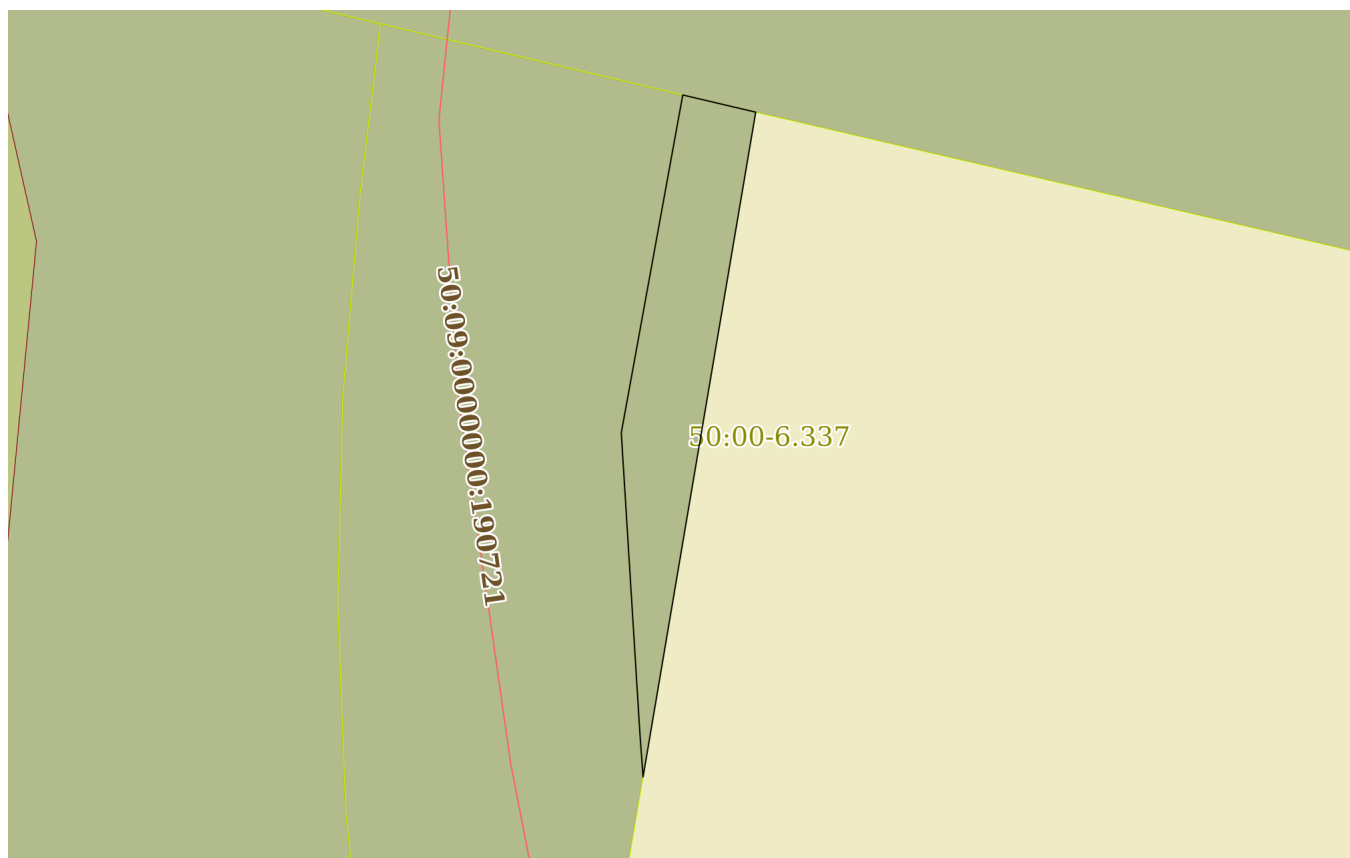
Всего разделов: 8

Всего листов выписки: 19

27.02.2024г. № КУВИ-001/2024-57338173

Кадастровый номер:

50:09:0020544:497



Масштаб 1:500

Условные обозначения:



ДОКУМЕНТ ПОДПИСАН
ЭЛЕКТРОННОЙ ПОДПИСЬЮ

Сертификат: 00ВВ056В7401СВ38D2В3576АСDC8425108

Владелец: ФЕДЕРАЛЬНАЯ СЛУЖБА ГОСУДАРСТВЕННОЙ

РЕГИСТРАЦИИ, КАДАСТРА И КАРТОГРАФИИ

Действителен: с 27.06.2023 по 19.09.2024

полное наименование должности

инициалы, фамилия

Выписка из Единого государственного реестра недвижимости об объекте недвижимости

Описание местоположения земельного участка

Земельный участок			
вид объекта недвижимости			
Лист № 1 раздела 3.1	Всего листов раздела 3.1: 3	Всего разделов: 8	Всего листов выписки: 19
27.02.2024г. № КУВИ-001/2024-57338173			
Кадастровый номер:		50:09:0020544:497	

Описание местоположения границ земельного участка							
№ п/п	Номер точки		Дирекционный угол	Горизонтальное проложение, м	Описание закрепления на местности	Кадастровые номера смежных участков	Сведения об адресах правообладателей смежных земельных участков
	начальная	конечная					
1	2	3	4	5	6	7	8
1	1.1.1	1.1.2	189°37.5'	45.16	данные отсутствуют	данные отсутствуют	данные отсутствуют
2	1.1.2	1.1.3	355°49.8'	2.89	данные отсутствуют	50:09:0020544:2404	данные отсутствуют
3	1.1.3	1.1.4	356°27.2'	20.21	данные отсутствуют	50:09:0020544:2404	данные отсутствуют
4	1.1.4	1.1.5	10°19.4'	22.99	данные отсутствуют	50:09:0020544:2404	данные отсутствуют
5	1.1.5	1.1.1	103°14.0'	5.02	данные отсутствуют	50:09:0020544:498	адрес отсутствует; Московская область, Мытищинский район, с.Марфино, ул.Санаторная, д.4 общ; г.Москва, ул.Лухмановская, д.24, кв.293; г.Москва, Ленинградское ш., д.52, кв.168; Московская область, г.Химки, ул.Папанина, д.38, корп.1, кв.157; г.Москва, г.Зеленограде, корп.1824, кв.294; г.Москва, ул.Б. Пироговская, д.23
6	2.1.1	2.1.2	200°47.2'	66.53	данные отсутствуют	данные отсутствуют	данные отсутствуют
7	2.1.2	2.1.3	328°33.9'	35.24	данные отсутствуют	50:09:0020544:2404	данные отсутствуют
8	2.1.3	2.1.4	329°27.5'	21.21	данные отсутствуют	50:09:0020544:2404	данные отсутствуют
9	2.1.4	2.1.5	334°26.0'	25.65	данные отсутствуют	50:09:0020544:2404	данные отсутствуют
10	2.1.5	2.1.6	340°30.4'	14.2	данные отсутствуют	50:09:0020544:2404	данные отсутствуют
11	2.1.6	2.1.1	108°17.5'	72.23	данные отсутствуют	данные отсутствуют	данные отсутствуют
12	3.1.1	3.1.2	257°38.9'	64.09	данные отсутствуют	50:09:0000000:185919(2)	данные отсутствуют
13	3.1.2	3.1.3	287°31.4'	80.44	данные отсутствуют	данные отсутствуют	данные отсутствуют
14	3.1.3	3.1.4	247°47.8'	51.97	данные отсутствуют	данные отсутствуют	данные отсутствуют
15	3.1.4	3.1.5	283°56.5'	68.98	данные отсутствуют	данные отсутствуют	данные отсутствуют
16	3.1.5	3.1.6	288°26.1'	26.75	данные отсутствуют	данные отсутствуют	данные отсутствуют
17	3.1.6	3.1.7	10°50.5'	74.49	данные отсутствуют	данные отсутствуют	данные отсутствуют



ДОКУМЕНТ ПОДПИСАН
ЭЛЕКТРОННОЙ ПОДПИСЬЮ

Сертификат: 00BV056B7401CB38D2B3576ACDC8425108

Владелец: ФЕДЕРАЛЬНАЯ СЛУЖБА ГОСУДАРСТВЕННОЙ

РЕГИСТРАЦИИ, КАДАСТРА И КАРТОГРАФИИ

Действителен: с 27.06.2023 по 19.09.2024

полное наименование должности

инициалы, фамилия

Земельный участок			
вид объекта недвижимости			
Лист № 2 раздела 3.1	Всего листов раздела 3.1: 3	Всего разделов: 8	Всего листов выписки: 19

27.02.2024г. № КУВИ-001/2024-57338173

Кадастровый номер: 50:09:0020544:497

1	2	3	4	5	6	7	8
18	3.1.7	3.1.8	298°18.2'	22.99	данные отсутствуют	данные отсутствуют	данные отсутствуют
19	3.1.8	3.1.9	77°46.3'	129.41	данные отсутствуют	данные отсутствуют	данные отсутствуют
20	3.1.9	3.1.10	358°27.4'	218.79	данные отсутствуют	50:09:0000000:193731	данные отсутствуют
21	3.1.10	3.1.11	103°14.3'	123.02	данные отсутствуют	50:09:0020544:498	адрес отсутствует; Московская область, Мытищинский район, с.Марфино, ул.Санаторная, д.4 общ; г.Москва, ул.Лухмановская, д.24, кв.293; г.Москва, Ленинградское ш., д.52, кв.168; Московская область, г.Химки, ул.Папанина, д.38, корп.1, кв.157; г.Москва, г.Зеленограде, корп.1824, кв.294; г.Москва, ул.Б. Пироговская, д.23
22	3.1.11	3.1.12	186°49.4'	11.53	данные отсутствуют	50:09:0020544:2404	данные отсутствуют
23	3.1.12	3.1.13	184°53.9'	13.47	данные отсутствуют	50:09:0020544:2404	данные отсутствуют
24	3.1.13	3.1.14	181°24.0'	13.91	данные отсутствуют	50:09:0020544:2404	данные отсутствуют
25	3.1.14	3.1.15	177°49.2'	13.93	данные отсутствуют	50:09:0020544:2404	данные отсутствуют
26	3.1.15	3.1.16	173°54.1'	16.75	данные отсутствуют	50:09:0020544:2404	данные отсутствуют
27	3.1.16	3.1.17	169°48.6'	15.15	данные отсутствуют	50:09:0020544:2404	данные отсутствуют
28	3.1.17	3.1.18	165°21.5'	19.54	данные отсутствуют	50:09:0020544:2404	данные отсутствуют
29	3.1.18	3.1.19	160°25.6'	18.92	данные отсутствуют	50:09:0020544:2404	данные отсутствуют
30	3.1.19	3.1.20	155°33.5'	19.07	данные отсутствуют	50:09:0020544:2404	данные отсутствуют
31	3.1.20	3.1.21	152°3.1'	8.15	данные отсутствуют	50:09:0020544:2404	данные отсутствуют
32	3.1.21	3.1.22	150°0.1'	8.14	данные отсутствуют	50:09:0020544:2404	данные отсутствуют
33	3.1.22	3.1.23	149°17.5'	47.29	данные отсутствуют	50:09:0020544:2404	данные отсутствуют
34	3.1.23	3.1.24	161°11.1'	43.41	данные отсутствуют	50:09:0020544:2404	данные отсутствуют
35	3.1.24	3.1.25	164°54.6'	34.3	данные отсутствуют	50:09:0020544:2404	данные отсутствуют
36	3.1.25	3.1.26	190°31.7'	22.6	данные отсутствуют	50:09:0020544:2404	данные отсутствуют
37	3.1.26	3.1.27	170°2.7'	2.49	данные отсутствуют	50:09:0020544:2404	данные отсутствуют
38	3.1.27	3.1.28	255°31.8'	0.96	данные отсутствуют	50:09:0020544:2404	данные отсутствуют
39	3.1.28	3.1.29	180°41.2'	6.67	данные отсутствуют	50:09:0020544:2404	данные отсутствуют
40	3.1.29	3.1.30	176°34.1'	7.68	данные отсутствуют	50:09:0020544:2404	данные отсутствуют
41	3.1.30	3.1.31	172°34.9'	5.34	данные отсутствуют	50:09:0020544:2404	данные отсутствуют



ДОКУМЕНТ ПОДПИСАН
ЭЛЕКТРОННОЙ ПОДПИСЬЮ

Сертификат: 00BV056B7401CB38D2B3576ACDC8425108

Владелец: ФЕДЕРАЛЬНАЯ СЛУЖБА ГОСУДАРСТВЕННОЙ
РЕГИСТРАЦИИ, КАДАСТРА И КАРТОГРАФИИ
Действителен: с 27.06.2023 по 19.09.2024

полное наименование должности

инициалы, фамилия

Земельный участок

вид объекта недвижимости

Лист № 3 раздела 3.1

Всего листов раздела 3.1: 3

Всего разделов: 8

Всего листов выписки: 19

27.02.2024г. № КУВИ-001/2024-57338173

Кадастровый номер:

50:09:0020544:497

1	2	3	4	5	6	7	8
42	3.1.31	3.1.1	257°39.1`	27.68	данные отсутствуют	50:09:0000000:185919(2)	данные отсутствуют
43	3.1.31	3.1.31			данные отсутствуют	50:09:0000000:196479	данные отсутствуют



ДОКУМЕНТ ПОДПИСАН
ЭЛЕКТРОННОЙ ПОДПИСЬЮ

Сертификат: 00ВВ056В7401СВ38D2В3576АСDС8425108

Владелец: ФЕДЕРАЛЬНАЯ СЛУЖБА ГОСУДАРСТВЕННОЙ

РЕГИСТРАЦИИ, КАДАСТРА И КАРТОГРАФИИ

Действителен: с 27.06.2023 по 19.09.2024

полное наименование должности

инициалы, фамилия

Выписка из Единого государственного реестра недвижимости об объекте недвижимости

Описание местоположения земельного участка

Земельный участок			
вид объекта недвижимости			
Лист № 1 раздела 3.2	Всего листов раздела 3.2: 2	Всего разделов: 8	Всего листов выписки: 19
27.02.2024г. № КУВИ-001/2024-57338173			
Кадастровый номер:		50:09:0020544:497	

Сведения о характерных точках границы земельного участка				
Система координат				
Номер точки	Координаты, м		Описание закрепления на местности	Средняя квадратичная погрешность определения координат характерных точек границ земельного участка, м
	X	Y		
1	2	3	4	5
1	514671.25	2169477.84	-	0.08
2	514657.54	2169415.23	-	0.08
3	514681.76	2169338.52	-	0.08
4	514662.12	2169290.4	-	0.08
5	514678.74	2169223.45	-	0.08
6	514687.2	2169198.07	-	0.08
7	514760.36	2169212.08	-	0.08
8	514771.26	2169191.84	-	0.08
9	514798.67	2169318.31	-	0.08
10	515017.38	2169312.42	-	0.08
11	514989.21	2169432.17	-	-
12	514977.76	2169430.8	-	-
13	514964.34	2169429.65	-	-
14	514950.43	2169429.31	-	-
15	514936.51	2169429.84	-	-
16	514919.85	2169431.62	-	-
17	514904.94	2169434.3	-	-
18	514886.03	2169439.24	-	-
19	514868.2	2169445.58	-	-
20	514850.84	2169453.47	-	-
21	514843.64	2169457.29	-	-
22	514836.59	2169461.36	-	-



ДОКУМЕНТ ПОДПИСАН
ЭЛЕКТРОННОЙ ПОДПИСЬЮ

Сертификат: 00BV056B7401CB38D2B3576ACDC8425108

Владелец: ФЕДЕРАЛЬНАЯ СЛУЖБА ГОСУДАРСТВЕННОЙ
РЕГИСТРАЦИИ, КАДАСТРА И КАРТОГРАФИИ
Действителен: с 27.06.2023 по 19.09.2024

полное наименование должности

инициалы, фамилия

Земельный участок

вид объекта недвижимости

Лист № 2 раздела 3.2

Всего листов раздела 3.2: 2

Всего разделов: 8

Всего листов выписки: 19

27.02.2024г. № КУВИ-001/2024-57338173

Кадастровый номер:

50:09:0020544:497

1	2	3	4	5
23	514795.93	2169485.51	-	-
24	514754.84	2169499.51	-	-
25	514721.72	2169508.44	-	-
26	514699.5	2169504.31	-	-
27	514697.05	2169504.74	-	-
28	514696.81	2169503.81	-	-
29	514690.14	2169503.73	-	-
30	514682.47	2169504.19	-	-
31	514677.17	2169504.88	-	-
1	514671.25	2169477.84	-	0.08
1	514865.83	2169527.46	-	0.08
2	514803.63	2169503.85	-	-
3	514833.7	2169485.47	-	-
4	514851.97	2169474.69	-	-
5	514875.11	2169463.62	-	-
6	514888.5	2169458.88	-	-
1	514865.83	2169527.46	-	0.08
1	514983.29	2169457.33	-	0.08
2	514938.77	2169449.78	-	-
3	514941.65	2169449.57	-	-
4	514961.82	2169448.32	-	-
5	514984.44	2169452.44	-	-
1	514983.29	2169457.33	-	0.08



ДОКУМЕНТ ПОДПИСАН
ЭЛЕКТРОННОЙ ПОДПИСЬЮ

Сертификат: 00ВВ056В7401СВ38D2В3576АСDC8425108

Владелец: ФЕДЕРАЛЬНАЯ СЛУЖБА ГОСУДАРСТВЕННОЙ

РЕГИСТРАЦИИ, КАДАСТРА И КАРТОГРАФИИ

Действителен: с 27.06.2023 по 19.09.2024

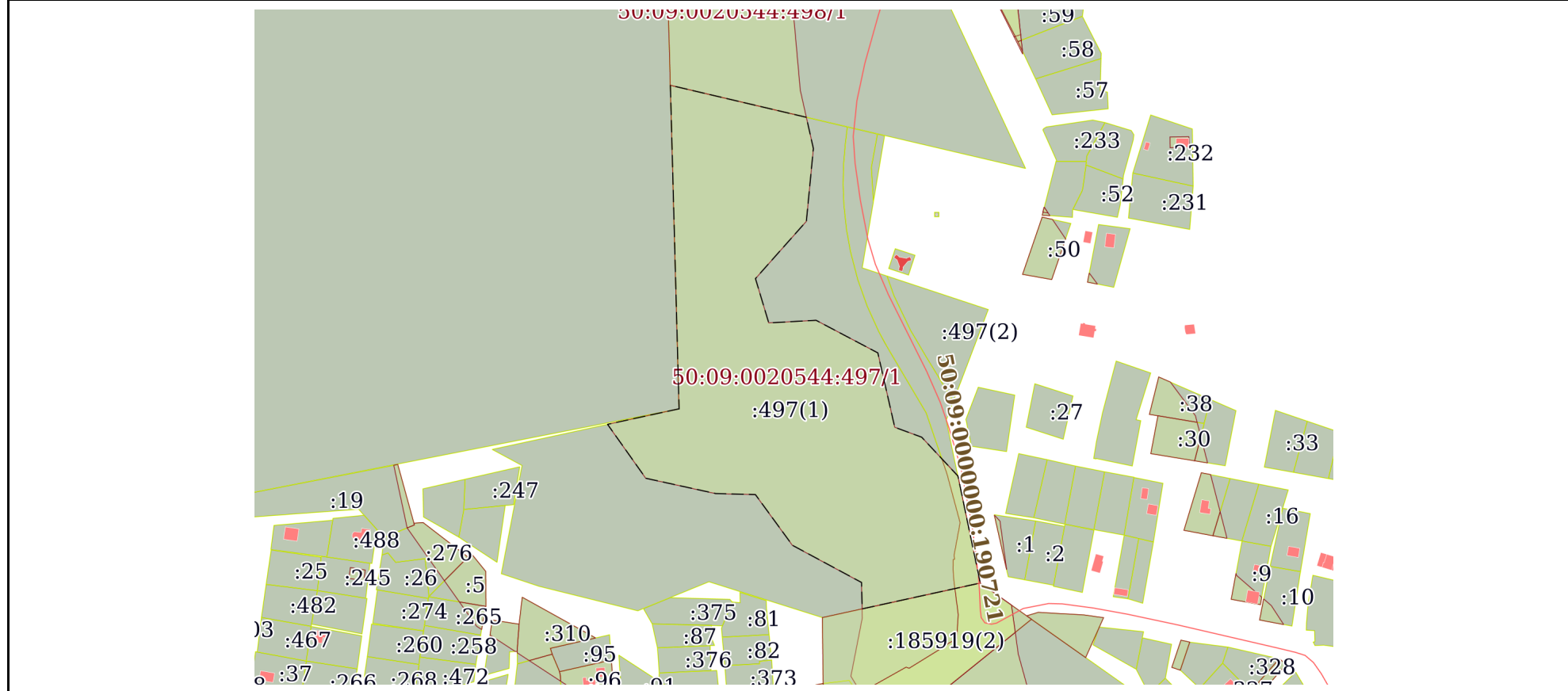
полное наименование должности

инициалы, фамилия


Выписка из Единого государственного реестра недвижимости об объекте недвижимости
Сведения о частях земельного участка

Земельный участок			
вид объекта недвижимости			
Лист № 1 раздела 4	Всего листов раздела 4: 1	Всего разделов: 8	Всего листов выписки: 19
27.02.2024г. № КУВИ-001/2024-57338173			
Кадастровый номер:		50:09:0020544:497	

План (чертеж, схема) части земельного участка | Учетный номер части: 50:09:0020544:497/1



Масштаб 1:4000 | Условные обозначения:

полное наименование должности	 ДОКУМЕНТ ПОДПИСАН ЭЛЕКТРОННОЙ ПОДПИСЬЮ	инициалы, фамилия
	Сертификат: 00BV056B7401CB38D2B3576ACDC8425108 Владелец: ФЕДЕРАЛЬНАЯ СЛУЖБА ГОСУДАРСТВЕННОЙ РЕГИСТРАЦИИ, КАДАСТРА И КАРТОГРАФИИ Действителен: с 27.06.2023 по 19.09.2024	

Выписка из Единого государственного реестра недвижимости об объекте недвижимости
Сведения о частях земельного участка

Земельный участок		
вид объекта недвижимости		
Лист № 1 раздела 4.1	Всего листов раздела 4.1: 1	Всего разделов: 8
Всего листов выписки: 19		
27.02.2024г. № КУВИ-001/2024-57338173		
Кадастровый номер:		50:09:0020544:497
Учетный номер части	Площадь, м2	Содержание ограничения в использовании или ограничения права на объект недвижимости или обременения объекта недвижимости
1	2	3
50:09:0020544:497/1	38796	вид ограничения (обременения): ограничения прав на земельный участок, предусмотренные статьей 56 Земельного кодекса Российской Федерации; Срок действия: не установлен; реквизиты документа-основания: государственный контракт от 25.10.2013 № 1184-ФБ выдан: Министерство экологии и природопользования Московской области; Содержание ограничения (обременения): Запрещенные виды деятельности прописаны в статье 65, часть 15,17 "Водного кодекса Российской Федерации" № 74-ФЗ от 03.03.2006 г; Реестровый номер границы: 50.00.2.1111
	Весь	вид ограничения (обременения): ограничения прав на земельный участок, предусмотренные статьей 56 Земельного кодекса Российской Федерации; Срок действия: не установлен; реквизиты документа-основания: техническое задание к Государственному контракту от 25.10.2013 № 1184 ФБ выдан: Министерство экологии и природопользования Московской области; Содержание ограничения (обременения): статья 65, часть 15 "Водного кодекса Российской Федерации" от 3 июня 2006 № 74-ФЗ; Реестровый номер границы: 50.00.2.1113

полное наименование должности	 ДОКУМЕНТ ПОДПИСАН ЭЛЕКТРОННОЙ ПОДПИСЬЮ	инициалы, фамилия
	Сертификат: 00ВВ056В7401СВ38D2В3576АСDC8425108 Владелец: ФЕДЕРАЛЬНАЯ СЛУЖБА ГОСУДАРСТВЕННОЙ РЕГИСТРАЦИИ, КАДАСТРА И КАРТОГРАФИИ Действителен: с 27.06.2023 по 19.09.2024	

Выписка из Единого государственного реестра недвижимости об объекте недвижимости

Сведения о частях земельного участка

Земельный участок			
вид объекта недвижимости			
Лист № 1 раздела 4.2	Всего листов раздела 4.2: 2	Всего разделов: 8	Всего листов выписки: 19
27.02.2024г. № КУВИ-001/2024-57338173			
Кадастровый номер:		50:09:0020544:497	

Сведения о характерных точках границы части (частей) земельного участка

Учетный номер части: 50:09:0020544:497/1

Система координат МСК-50, зона 2

Номер точки	Координаты, м		Описание закрепления на местности	Средняя квадратичная погрешность определения координат характерных точек границ земельного участка, м
	X	Y		
1	2	3	4	5
1	514798.67	2169318.31	-	0.08
2	514788.19	2169269.93	-	-
3	514751.73	2169295.79	-	-
4	514741.4	2169343.03	-	-
5	514740.72	2169369.92	-	-
6	514706.43	2169394.96	-	-
7	514681.29	2169441.71	-	-
8	514663.43	2169442.11	-	-
9	514671.25	2169477.84	-	0.08
10	514680.91	2169521.99	-	0.08
11	514753.24	2169506.9	-	-
12	514779.49	2169482.39	-	-
13	514786.2	2169464.16	-	-
14	514836.49	2169452.72	-	-
15	514858.52	2169410.94	-	-
16	514856.74	2169378.96	-	-
17	514886.71	2169369.96	-	-
18	514925.45	2169404.39	-	-
19	514974.64	2169409.13	-	-
20	514995.75	2169404.38	-	-
21	515017.38	2169312.42	-	0.08



ДОКУМЕНТ ПОДПИСАН
ЭЛЕКТРОННОЙ ПОДПИСЬЮ

Сертификат: 00ВВ056В7401СВ38D2В3576АСDC8425108

Владелец: ФЕДЕРАЛЬНАЯ СЛУЖБА ГОСУДАРСТВЕННОЙ

РЕГИСТРАЦИИ, КАДАСТРА И КАРТОГРАФИИ

Действителен: с 27.06.2023 по 19.09.2024

полное наименование должности

инициалы, фамилия

Земельный участок

вид объекта недвижимости

Лист № 2 раздела 4.2

Всего листов раздела 4.2: 2

Всего разделов: 8

Всего листов выписки: 19

27.02.2024г. № КУВИ-001/2024-57338173

Кадастровый номер:

50:09:0020544:497

1	2	3	4	5
1	514798.67	2169318.31	-	0.08



ДОКУМЕНТ ПОДПИСАН
ЭЛЕКТРОННОЙ ПОДПИСЬЮ

Сертификат: 00ВВ056В7401СВ38D2В3576АСDС8425108

Владелец: ФЕДЕРАЛЬНАЯ СЛУЖБА ГОСУДАРСТВЕННОЙ

РЕГИСТРАЦИИ, КАДАСТРА И КАРТОГРАФИИ

Действителен: с 27.06.2023 по 19.09.2024

полное наименование должности

инициалы, фамилия