

Филиал публично-правовой компании "Роскадастр" по Московской области

полное наименование органа регистрации прав

Выписка из Единого государственного реестра недвижимости об объекте недвижимости

Сведения о характеристиках объекта недвижимости

На основании запроса от 27.02.2024, поступившего на рассмотрение 27.02.2024, сообщаем, что согласно записям Единого государственного реестра недвижимости:

Раздел 1 Лист 1

Земельный участок			
вид объекта недвижимости			

Лист № 1 раздела 1	Всего листов раздела 1: 3	Всего разделов: 8	Всего листов выписки: 116
--------------------	---------------------------	-------------------	---------------------------

27.02.2024г. № КУВИ-001/2024-57522369	
Кадастровый номер:	50:07:0060307:19
Номер кадастрового квартала:	50:07:0060307
Дата присвоения кадастрового номера:	18.04.2005

Ранее присвоенный государственный учетный номер:	Условный номер 50-50-07/014/2005-160; 50:07:00 00 00:0013
Местоположение:	Местоположение установлено относительно ориентира, расположенного в границах участка. Почтовый адрес ориентира: обл. Московская, р-н Волоколамский, г/пос Сычево, р-н д. Данилково.
Площадь:	173700 +/- 0
Кадастровая стоимость, руб.:	274446
Кадастровые номера расположенных в пределах земельного участка объектов недвижимости:	данные отсутствуют
Кадастровые номера объектов недвижимости, из которых образован объект недвижимости:	50:07:0000000:13
Кадастровые номера образованных объектов недвижимости:	данные отсутствуют
Категория земель:	Земли сельскохозяйственного назначения
Виды разрешенного использования:	Для сельскохозяйственного производства
Сведения о кадастровом инженере:	данные отсутствуют
Сведения о лесах, водных объектах и об иных природных объектах, расположенных в пределах земельного участка:	данные отсутствуют
Сведения о том, что земельный участок полностью расположен в границах зоны с особыми условиями использования территории, территории объекта культурного наследия, публичного сервитута:	данные отсутствуют
Сведения о том, что земельный участок расположен в границах особой экономической зоны, территории опережающего социально-экономического развития, зоны территориального развития в Российской Федерации, игровой зоны:	данные отсутствуют

	 <p align="center">ДОКУМЕНТ ПОДПИСАН ЭЛЕКТРОННОЙ ПОДПИСЬЮ</p>			
			Сертификат: 00BV056B7401CB38D2B3576ACDC8425108 Владелец: ФЕДЕРАЛЬНАЯ СЛУЖБА ГОСУДАРСТВЕННОЙ РЕГИСТРАЦИИ, КАДАСТРА И КАРТОГРАФИИ Действителен: с 27.06.2023 по 19.09.2024	инициалы, фамилия
полное наименование должности				

Земельный участок			
вид объекта недвижимости			
Лист № 2 раздела 1	Всего листов раздела 1: 3	Всего разделов: 8	Всего листов выписки: 116

27.02.2024г. № КУВИ-001/2024-57522369

Кадастровый номер: 50:07:0060307:19

Сведения о том, что земельный участок расположен в границах особо охраняемой природной территории, охотничьих угодий, лесничеств:	данные отсутствуют
Сведения о результатах проведения государственного земельного надзора:	данные отсутствуют
Сведения о расположении земельного участка в границах территории, в отношении которой утвержден проект межевания территории:	данные отсутствуют
Условный номер земельного участка:	данные отсутствуют
Сведения о принятии акта и (или) заключении договора, предусматривающих предоставление в соответствии с земельным законодательством исполнительным органом государственным органом власти или органом местного самоуправления, находящегося в государственной или муниципальной собственности земельного участка для строительства наемного дома социального использования или наемного дома коммерческого использования:	данные отсутствуют
Сведения о том, что земельный участок или земельные участки образованы на основании решения об изъятии земельного участка и (или) расположенного на нем объекта недвижимости для государственных или муниципальных нужд:	данные отсутствуют
Сведения о том, что земельный участок образован из земель или земельного участка, государственная собственность на которые не разграничена:	данные отсутствуют
Сведения о наличии земельного спора о местоположении границ земельных участков:	данные отсутствуют
Статус записи об объекте недвижимости:	Сведения об объекте недвижимости имеют статус "актуальные, ранее учтенные"
Особые отметки:	Сведения об ограничениях права на объект недвижимости, обременениях данного объекта, не зарегистрированных в реестре прав, ограничений прав и обременений недвижимого имущества: вид ограничения (обременения): ограничения прав на земельный участок, предусмотренные статьей 56 Земельного кодекса Российской Федерации; срок действия: с 27.04.2015; реквизиты документа-основания: письмо от 28.02.2014 № М-2802/30 выдан: ООО "ЭНЕРГО". вид ограничения (обременения): ограничения прав на земельный участок, предусмотренные статьей 56 Земельного кодекса Российской Федерации; срок действия: с 18.03.2015; реквизиты документа-основания:



ДОКУМЕНТ ПОДПИСАН
ЭЛЕКТРОННОЙ ПОДПИСЬЮ

Сертификат: 00ВВ056В7401СВ38D2В3576АСDС8425108

Владелец: ФЕДЕРАЛЬНАЯ СЛУЖБА ГОСУДАРСТВЕННОЙ

РЕГИСТРАЦИИ, КАДАСТРА И КАРТОГРАФИИ

Действителен: с 27.06.2023 по 19.09.2024

полное наименование должности

инициалы, фамилия

Земельный участок			
вид объекта недвижимости			
Лист № 3 раздела 1	Всего листов раздела 1: 3	Всего разделов: 8	Всего листов выписки: 116
27.02.2024г. № КУВИ-001/2024-57522369			
Кадастровый номер:		50:07:0060307:19	
		<p>письмо от 28.02.2014 № М-2802/30 выдан: ООО "ЭНЕРГО". вид ограничения (обременения): ограничения прав на земельный участок, предусмотренные статьей 56 Земельного кодекса Российской Федерации; срок действия: с 27.12.2023; реквизиты документа-основания: распоряжение Министерства экологии и природопользования Московской области от 28.03.2023 № 424-РМ «Об определении местоположения береговых линий (границ водного объекта), установлении границ водоохранной зоны, прибрежной защитной полосы реки Лама в Волоколамском городском округе, городском округе Лотошино Московской области» от 28.03.2023 № 424-РМ выдан: Министерство экологии и природопользования Московской области. вид ограничения (обременения): ограничения прав на земельный участок, предусмотренные статьей 56 Земельного кодекса Российской Федерации; срок действия: с 10.02.2024; реквизиты документа-основания: распоряжение Министерства экологии и природопользования Московской области от 28.03.2023 № 424-РМ «Об определении местоположения береговых линий (границ водного объекта), установлении границ водоохранной зоны, прибрежной защитной полосы реки Лама в Волоколамском городском округе, городском округе Лотошино Московской области» от 28.03.2023 № 424-РМ выдан: Министерство экологии и природопользования Московской области.</p>	
Получатель выписки:		Соломатин Владимир Иванович, действующий(ая) на основании документа "" от имени заявителя ОБЩЕСТВО С ОГРАНИЧЕННОЙ ОТВЕТСТВЕННОСТЬЮ "АГРО ПРОПЕРТИ МЕНЕДЖМЕНТ", 7702383526	

полное наименование должности	 ДОКУМЕНТ ПОДПИСАН ЭЛЕКТРОННОЙ ПОДПИСЬЮ Сертификат: 00BV056B7401CB38D2B3576ACDC8425108 Владелец: ФЕДЕРАЛЬНАЯ СЛУЖБА ГОСУДАРСТВЕННОЙ РЕГИСТРАЦИИ, КАДАСТРА И КАРТОГРАФИИ Действителен: с 27.06.2023 по 19.09.2024	инициалы, фамилия
-------------------------------	-----------------------------------------------------------------------------------------------------------------------------------------------------------------------------------------------------------------------------------------------------------------------------------------------------------------------	-------------------

Выписка из Единого государственного реестра недвижимости об объекте недвижимости
Сведения о зарегистрированных правах

Земельный участок			
вид объекта недвижимости			
Лист № 1 раздела 2	Всего листов раздела 2: 3	Всего разделов: 8	Всего листов выписки: 116
27.02.2024г. № КУВИ-001/2024-57522369			
Кадастровый номер:		50:07:0060307:19	
1	Правообладатель (правообладатели):	1.1	Общество с ограниченной ответственностью "Агро Проперти Менеджмент", ИНН: 7702383526, ОГРН: 1157746440125
	Сведения о возможности предоставления третьим лицам персональных данных физического лица:	1.1.1	данные отсутствуют
2	Вид, номер, дата и время государственной регистрации права:	2.1	Собственность 50:07:0060307:19-50/007/2018-4 24.12.2018 13:04:08
3	Сведения об осуществлении государственной регистрации сделки, права без необходимого в силу закона согласия третьего лица, органа:	3.1	данные отсутствуют
4	Ограничение прав и обременение объекта недвижимости:		
4.1	вид:	Запрещение регистрации	
	дата государственной регистрации:	20.02.2024 12:43:17	
	номер государственной регистрации:	50:07:0060307:19-50/215/2024-11	
	срок, на который установлены ограничение прав и обременение объекта недвижимости:	не установлен	
	лицо, в пользу которого установлены ограничение прав и обременение объекта недвижимости:	не определено	
	сведения о возможности предоставления третьим лицам персональных данных физического лица	данные отсутствуют	
	основание государственной регистрации:	Постановление судебного пристава-исполнителя ОСП по Юго-Восточному АО, № 811567212/7756 (883331/23/77056-ИП), выдан 19.02.2024, ОСП по Юго-Восточному АО	
	сведения об осуществлении государственной регистрации сделки, права, ограничения права без необходимого в силу закона согласия третьего лица, органа:	данные отсутствуют	
	сведения об управляющем залогом и о договоре управления залогом, если такой договор заключен для управления ипотекой:	данные отсутствуют	



ДОКУМЕНТ ПОДПИСАН
ЭЛЕКТРОННОЙ ПОДПИСЬЮ

Сертификат: 00BV056B7401CB38D2B3576ACDC8425108

Владелец: ФЕДЕРАЛЬНАЯ СЛУЖБА ГОСУДАРСТВЕННОЙ
РЕГИСТРАЦИИ, КАДАСТРА И КАРТОГРАФИИ
Действителен: с 27.06.2023 по 19.09.2024

полное наименование должности

инициалы, фамилия

Земельный участок		
вид объекта недвижимости		
Лист № 2 раздела 2	Всего листов раздела 2: 3	Всего разделов: 8
27.02.2024г. № КУВИ-001/2024-57522369		
Кадастровый номер:	50:07:0060307:19	
	сведения о депозитарии, который осуществляет хранение бездвиженной документарной закладной или электронной закладной:	
	ведения о внесении изменений или дополнений в регистрационную запись об ипотеке:	
5	Договоры участия в долевом строительстве:	не зарегистрировано
6	Заявленные в судебном порядке права требования:	данные отсутствуют
7	Сведения о возможности предоставления третьим лицам персональных данных физического лица	данные отсутствуют
8	Сведения о возражении в отношении зарегистрированного права:	данные отсутствуют
9	Сведения о наличии решения об изъятии объекта недвижимости для государственных и муниципальных нужд:	данные отсутствуют
10	Сведения о невозможности государственной регистрации без личного участия правообладателя или его законного представителя:	данные отсутствуют
11	Правопритязания и сведения о наличии поступивших, но не рассмотренных заявлений о проведении государственной регистрации права (перехода, прекращения права), ограничения права или обременения объекта недвижимости, сделки в отношении объекта недвижимости:	отсутствуют

полное наименование должности	 <p>ДОКУМЕНТ ПОДПИСАН ЭЛЕКТРОННОЙ ПОДПИСЬЮ</p> <p>Сертификат: 00ВВ056В7401СВ38D2В3576АСDС8425108</p> <p>Владелец: ФЕДЕРАЛЬНАЯ СЛУЖБА ГОСУДАРСТВЕННОЙ РЕГИСТРАЦИИ, КАДАСТРА И КАРТОГРАФИИ</p> <p>Действителен: с 27.06.2023 по 19.09.2024</p>	инициалы, фамилия

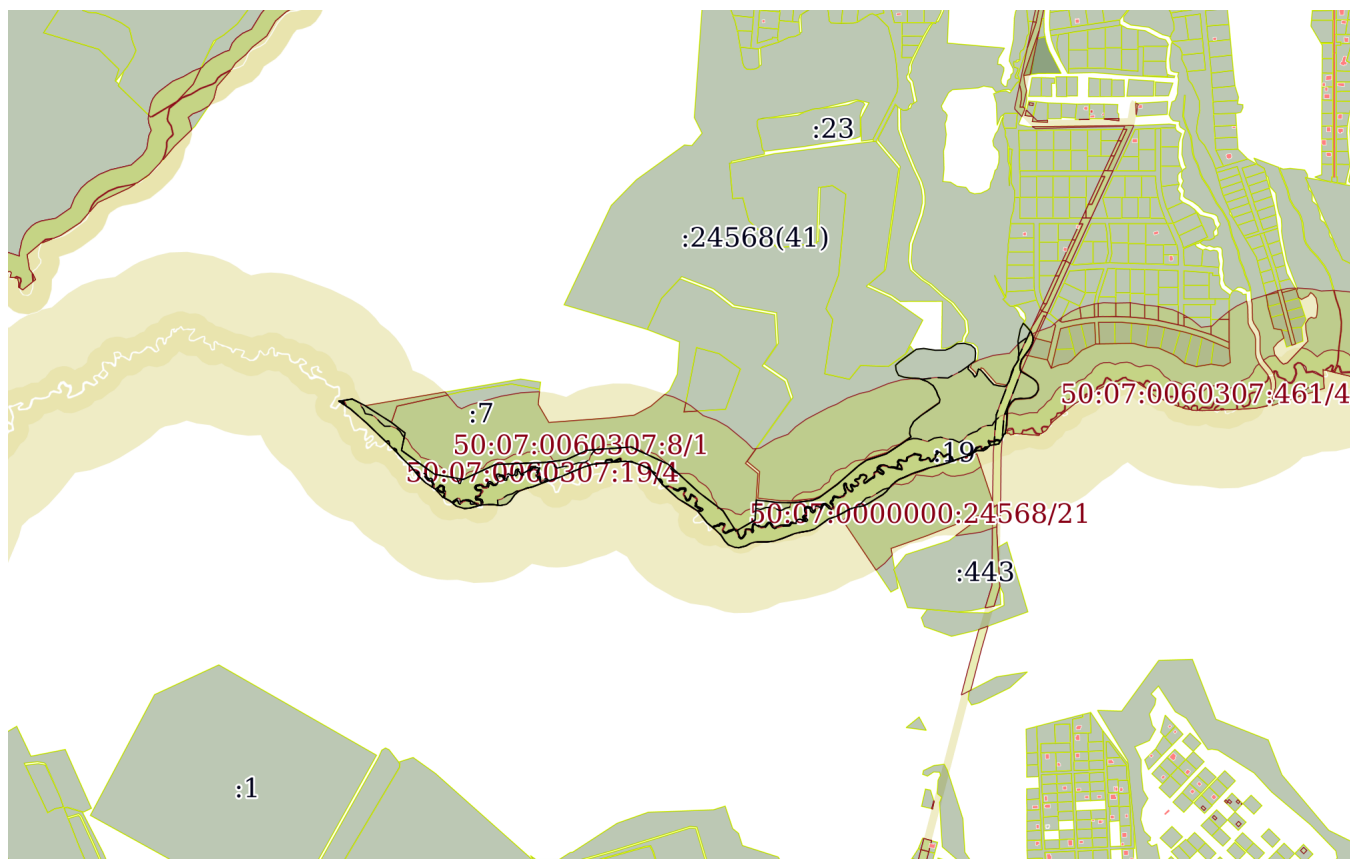
Земельный участок			
вид объекта недвижимости			
Лист № 3 раздела 2	Всего листов раздела 2: 3	Всего разделов: 8	Всего листов выписки: 116
27.02.2024г. № КУВИ-001/2024-57522369			
Кадастровый номер:		50:07:0060307:19	
11	Сведения о невозможности государственной регистрации перехода, прекращения, ограничения права на земельный участок из земель сельскохозяйственного назначения:	данные отсутствуют	

полное наименование должности	 ДОКУМЕНТ ПОДПИСАН ЭЛЕКТРОННОЙ ПОДПИСЬЮ Сертификат: 00ВВ056В7401СВ38D2В3576АСDС8425108 Владелец: ФЕДЕРАЛЬНАЯ СЛУЖБА ГОСУДАРСТВЕННОЙ РЕГИСТРАЦИИ, КАДАСТРА И КАРТОГРАФИИ Действителен: с 27.06.2023 по 19.09.2024	инициалы, фамилия
-------------------------------	-----------------------------------------------------------------------------------------------------------------------------------------------------------------------------------------------------------------------------------------------------------------------------------------------------------------------	-------------------

Выписка из Единого государственного реестра недвижимости об объекте недвижимости
Описание местоположения земельного участка

Земельный участок			
вид объекта недвижимости			
Лист № 1 раздела 3	Всего листов раздела 3: 1	Всего разделов: 8	Всего листов выписки: 116
27.02.2024г. № КУВИ-001/2024-57522369			
Кадастровый номер:		50:07:0060307:19	

План (чертеж, схема) земельного участка



Масштаб 1:20000

Условные обозначения:

полное наименование должности	 ДОКУМЕНТ ПОДПИСАН ЭЛЕКТРОННОЙ ПОДПИСЬЮ	инициалы, фамилия
	Сертификат: 00BV056B7401CB38D2B3576ACDC8425108 Владелец: ФЕДЕРАЛЬНАЯ СЛУЖБА ГОСУДАРСТВЕННОЙ РЕГИСТРАЦИИ, КАДАСТРА И КАРТОГРАФИИ Действителен: с 27.06.2023 по 19.09.2024	

Выписка из Единого государственного реестра недвижимости об объекте недвижимости

Описание местоположения земельного участка

Земельный участок			
вид объекта недвижимости			
Лист № 1 раздела 3.1	Всего листов раздела 3.1: 8	Всего разделов: 8	Всего листов выписки: 116
27.02.2024г. № КУВИ-001/2024-57522369			
Кадастровый номер:		50:07:0060307:19	

Описание местоположения границ земельного участка							
№ п/п	Номер точки		Дирекционный угол	Горизонтальное проложение, м	Описание закрепления на местности	Кадастровые номера смежных участков	Сведения об адресах правообладателей смежных земельных участков
	начальная	конечная					
1	2	3	4	5	6	7	8
1	1.1.1	1.1.2	237°24.1`	15.57	данные отсутствуют	данные отсутствуют	данные отсутствуют
2	1.1.2	1.1.3	237°37.5`	7.73	данные отсутствуют	50:07:0000000:24568(9)	данные отсутствуют
3	1.1.3	1.1.4	256°6.8`	3.71	данные отсутствуют	50:07:0000000:24568(9)	данные отсутствуют
4	1.1.4	1.1.5	251°58.1`	13.47	данные отсутствуют	50:07:0000000:24568(9)	данные отсутствуют
5	1.1.5	1.1.6	252°59.2`	11.21	данные отсутствуют	50:07:0000000:24568(9)	данные отсутствуют
6	1.1.6	1.1.7	246°34.9`	19.47	данные отсутствуют	50:07:0000000:24568(9)	данные отсутствуют
7	1.1.7	1.1.8	253°17.3`	21.77	данные отсутствуют	50:07:0000000:24568(9)	данные отсутствуют
8	1.1.8	1.1.9	254°22.2`	23.2	данные отсутствуют	50:07:0000000:24568(9)	данные отсутствуют
9	1.1.9	1.1.10	255°58.6`	23.36	данные отсутствуют	50:07:0000000:24568(9)	данные отсутствуют
10	1.1.10	1.1.11	250°29.0`	24.96	данные отсутствуют	50:07:0000000:24568(9)	данные отсутствуют
11	1.1.11	1.1.12	252°19.7`	21.58	данные отсутствуют	50:07:0000000:24568(9)	данные отсутствуют
12	1.1.12	1.1.13	244°5.9`	23.17	данные отсутствуют	50:07:0000000:24568(9)	данные отсутствуют
13	1.1.13	1.1.14	249°54.5`	13.01	данные отсутствуют	50:07:0000000:24568(9)	данные отсутствуют
14	1.1.14	1.1.15	237°9.7`	11.01	данные отсутствуют	50:07:0000000:24568(9)	данные отсутствуют
15	1.1.15	1.1.16	230°27.9`	15.44	данные отсутствуют	50:07:0000000:24568(9)	данные отсутствуют
16	1.1.16	1.1.17	218°41.2`	22.89	данные отсутствуют	50:07:0000000:24568(9)	данные отсутствуют
17	1.1.17	1.1.18	229°48.7`	12.47	данные отсутствуют	50:07:0000000:24568(9)	данные отсутствуют
18	1.1.18	1.1.19	239°48.5`	18.95	данные отсутствуют	50:07:0000000:24568(9)	данные отсутствуют
19	1.1.19	1.1.20	237°4.9`	24.12	данные отсутствуют	50:07:0000000:24568(9)	данные отсутствуют
20	1.1.20	1.1.21	242°30.4`	15.47	данные отсутствуют	50:07:0000000:24568(9)	данные отсутствуют
21	1.1.21	1.1.22	260°31.1`	14.51	данные отсутствуют	50:07:0000000:24568(9)	данные отсутствуют
22	1.1.22	1.1.23	256°15.4`	13.81	данные отсутствуют	50:07:0000000:24568(9)	данные отсутствуют



ДОКУМЕНТ ПОДПИСАН
ЭЛЕКТРОННОЙ ПОДПИСЬЮ

Сертификат: 00BV056B7401CB38D2B3576ACDC8425108

Владелец: ФЕДЕРАЛЬНАЯ СЛУЖБА ГОСУДАРСТВЕННОЙ

РЕГИСТРАЦИИ, КАДАСТРА И КАРТОГРАФИИ

Действителен: с 27.06.2023 по 19.09.2024

полное наименование должности

инициалы, фамилия

Земельный участок

вид объекта недвижимости

Лист № 2 раздела 3.1

Всего листов раздела 3.1: 8

Всего разделов: 8

Всего листов выписки: 116

27.02.2024г. № КУВИ-001/2024-57522369

Кадастровый номер:

50:07:0060307:19

1	2	3	4	5	6	7	8
23	1.1.23	1.1.24	251°30.6'	13.18	данные отсутствуют	50:07:0000000:24568(9)	данные отсутствуют
24	1.1.24	1.1.25	239°16.7'	16.29	данные отсутствуют	50:07:0000000:24568(9)	данные отсутствуют
25	1.1.25	1.1.26	242°41.6'	23.17	данные отсутствуют	данные отсутствуют	данные отсутствуют
26	1.1.26	1.1.27	251°13.3'	21.68	данные отсутствуют	данные отсутствуют	данные отсутствуют
27	1.1.27	1.1.28	233°39.4'	18.27	данные отсутствуют	данные отсутствуют	данные отсутствуют
28	1.1.28	1.1.29	234°9.2'	26.98	данные отсутствуют	данные отсутствуют	данные отсутствуют
29	1.1.29	1.1.30	251°33.9'	15.75	данные отсутствуют	данные отсутствуют	данные отсутствуют
30	1.1.30	1.1.31	260°53.9'	21.94	данные отсутствуют	данные отсутствуют	данные отсутствуют
31	1.1.31	1.1.32	257°43.6'	17.26	данные отсутствуют	данные отсутствуют	данные отсутствуют
32	1.1.32	1.1.33	248°7.4'	36.61	данные отсутствуют	данные отсутствуют	данные отсутствуют
33	1.1.33	1.1.34	252°44.6'	23.36	данные отсутствуют	данные отсутствуют	данные отсутствуют
34	1.1.34	1.1.35	263°26.0'	18.97	данные отсутствуют	данные отсутствуют	данные отсутствуют
35	1.1.35	1.1.36	270°0.0'	30.31	данные отсутствуют	данные отсутствуют	данные отсутствуют
36	1.1.36	1.1.37	254°33.4'	13.03	данные отсутствуют	данные отсутствуют	данные отсутствуют
37	1.1.37	1.1.38	242°0.8'	15.68	данные отсутствуют	данные отсутствуют	данные отсутствуют
38	1.1.38	1.1.39	256°0.5'	18.78	данные отсутствуют	данные отсутствуют	данные отсутствуют
39	1.1.39	1.1.40	275°38.6'	11.08	данные отсутствуют	данные отсутствуют	данные отсутствуют
40	1.1.40	1.1.41	290°58.7'	18.1	данные отсутствуют	данные отсутствуют	данные отсутствуют
41	1.1.41	1.1.42	316°21.1'	14.08	данные отсутствуют	данные отсутствуют	данные отсутствуют
42	1.1.42	1.1.43	327°20.4'	19.29	данные отсутствуют	данные отсутствуют	данные отсутствуют
43	1.1.43	1.1.44	314°35.6'	20.98	данные отсутствуют	данные отсутствуют	данные отсутствуют
44	1.1.44	1.1.45	309°7.7'	28.48	данные отсутствуют	данные отсутствуют	данные отсутствуют
45	1.1.45	1.1.46	321°31.9'	29.59	данные отсутствуют	данные отсутствуют	данные отсутствуют
46	1.1.46	1.1.47	317°23.8'	14.71	данные отсутствуют	данные отсутствуют	данные отсутствуют
47	1.1.47	1.1.48	302°48.8'	23.95	данные отсутствуют	данные отсутствуют	данные отсутствуют
48	1.1.48	1.1.49	301°1.7'	33.62	данные отсутствуют	данные отсутствуют	данные отсутствуют
49	1.1.49	1.1.50	312°17.5'	19.3	данные отсутствуют	данные отсутствуют	данные отсутствуют
50	1.1.50	1.1.51	312°4.0'	39.1	данные отсутствуют	данные отсутствуют	данные отсутствуют
51	1.1.51	1.1.52	321°27.4'	26.03	данные отсутствуют	данные отсутствуют	данные отсутствуют



ДОКУМЕНТ ПОДПИСАН
ЭЛЕКТРОННОЙ ПОДПИСЬЮ

Сертификат: 00BV056B7401CB38D2B3576ACDC8425108

Владелец: ФЕДЕРАЛЬНАЯ СЛУЖБА ГОСУДАРСТВЕННОЙ

РЕГИСТРАЦИИ, КАДАСТРА И КАРТОГРАФИИ

Действителен: с 27.06.2023 по 19.09.2024

полное наименование должности

инициалы, фамилия

Земельный участок

вид объекта недвижимости

Лист № 3 раздела 3.1

Всего листов раздела 3.1: 8

Всего разделов: 8

Всего листов выписки: 116

27.02.2024г. № КУВИ-001/2024-57522369

Кадастровый номер:

50:07:0060307:19

1	2	3	4	5	6	7	8
52	1.1.52	1.1.53	320°40.7'	23.23	данные отсутствуют	данные отсутствуют	данные отсутствуют
53	1.1.53	1.1.54	298°25.4'	23.17	данные отсутствуют	данные отсутствуют	данные отсутствуют
54	1.1.54	1.1.55	289°17.5'	27.51	данные отсутствуют	данные отсутствуют	данные отсутствуют
55	1.1.55	1.1.56	278°38.7'	20.16	данные отсутствуют	данные отсутствуют	данные отсутствуют
56	1.1.56	1.1.57	266°45.0'	22.76	данные отсутствуют	данные отсутствуют	данные отсутствуют
57	1.1.57	1.1.58	264°40.8'	39.58	данные отсутствуют	данные отсутствуют	данные отсутствуют
58	1.1.58	1.1.59	263°47.3'	26.15	данные отсутствуют	данные отсутствуют	данные отсутствуют
59	1.1.59	1.1.60	252°34.6'	23.84	данные отсутствуют	данные отсутствуют	данные отсутствуют
60	1.1.60	1.1.61	248°11.2'	25.65	данные отсутствуют	данные отсутствуют	данные отсутствуют
61	1.1.61	1.1.62	246°47.0'	45.03	данные отсутствуют	данные отсутствуют	данные отсутствуют
62	1.1.62	1.1.63	251°32.3'	40.39	данные отсутствуют	данные отсутствуют	данные отсутствуют
63	1.1.63	1.1.64	249°16.9'	39.12	данные отсутствуют	данные отсутствуют	данные отсутствуют
64	1.1.64	1.1.65	258°41.9'	14.34	данные отсутствуют	данные отсутствуют	данные отсутствуют
65	1.1.65	1.1.66	247°49.1'	24.1	данные отсутствуют	данные отсутствуют	данные отсутствуют
66	1.1.66	1.1.67	229°21.5'	13.96	данные отсутствуют	данные отсутствуют	данные отсутствуют
67	1.1.67	1.1.68	214°46.0'	19.78	данные отсутствуют	данные отсутствуют	данные отсутствуют
68	1.1.68	1.1.69	229°23.1'	13.96	данные отсутствуют	данные отсутствуют	данные отсутствуют
69	1.1.69	1.1.70	258°14.9'	17.04	данные отсутствуют	данные отсутствуют	данные отсутствуют
70	1.1.70	1.1.71	277°43.3'	19.43	данные отсутствуют	данные отсутствуют	данные отсутствуют
71	1.1.71	1.1.72	270°45.9'	16.47	данные отсутствуют	данные отсутствуют	данные отсутствуют
72	1.1.72	1.1.73	263°58.1'	16.56	данные отсутствуют	данные отсутствуют	данные отсутствуют
73	1.1.73	1.1.74	254°43.5'	29.61	данные отсутствуют	данные отсутствуют	данные отсутствуют
74	1.1.74	1.1.75	265°12.4'	15.43	данные отсутствуют	данные отсутствуют	данные отсутствуют
75	1.1.75	1.1.76	286°19.6'	22.34	данные отсутствуют	данные отсутствуют	данные отсутствуют
76	1.1.76	1.1.77	309°15.9'	22.93	данные отсутствуют	данные отсутствуют	данные отсутствуют
77	1.1.77	1.1.78	297°3.4'	21.9	данные отсутствуют	данные отсутствуют	данные отсутствуют
78	1.1.78	1.1.79	317°44.5'	28.67	данные отсутствуют	данные отсутствуют	данные отсутствуют
79	1.1.79	1.1.80	303°16.0'	31.57	данные отсутствуют	данные отсутствуют	данные отсутствуют
80	1.1.80	1.1.81	313°38.8'	26.35	данные отсутствуют	данные отсутствуют	данные отсутствуют



ДОКУМЕНТ ПОДПИСАН
ЭЛЕКТРОННОЙ ПОДПИСЬЮ

Сертификат: 00BV056B7401CB38D2B3576ACDC8425108

Владелец: ФЕДЕРАЛЬНАЯ СЛУЖБА ГОСУДАРСТВЕННОЙ

РЕГИСТРАЦИИ, КАДАСТРА И КАРТОГРАФИИ

Действителен: с 27.06.2023 по 19.09.2024

полное наименование должности

инициалы, фамилия

Земельный участок

вид объекта недвижимости

Лист № 4 раздела 3.1

Всего листов раздела 3.1: 8

Всего разделов: 8

Всего листов выписки: 116

27.02.2024г. № КУВИ-001/2024-57522369

Кадастровый номер:

50:07:0060307:19

1	2	3	4	5	6	7	8
81	1.1.81	1.1.82	321°17.8`	32.18	данные отсутствуют	данные отсутствуют	данные отсутствуют
82	1.1.82	1.1.83	313°17.4`	25.59	данные отсутствуют	данные отсутствуют	данные отсутствуют
83	1.1.83	1.1.84	316°3.2`	49.61	данные отсутствуют	данные отсутствуют	данные отсутствуют
84	1.1.84	1.1.85	313°56.9`	91.71	данные отсутствуют	данные отсутствуют	данные отсутствуют
85	1.1.85	1.1.86	311°9.7`	57.25	данные отсутствуют	данные отсутствуют	данные отсутствуют
86	1.1.86	1.1.87	303°42.4`	37.45	данные отсутствуют	данные отсутствуют	данные отсутствуют
87	1.1.87	1.1.88	81°4.6`	35.27	данные отсутствуют	данные отсутствуют	данные отсутствуют
88	1.1.88	1.1.89	82°49.0`	1.2	данные отсутствуют	данные отсутствуют	данные отсутствуют
89	1.1.89	1.1.90	117°11.9`	37.63	данные отсутствуют	данные отсутствуют	данные отсутствуют
90	1.1.90	1.1.91	122°24.5`	84.73	данные отсутствуют	50:07:0000000:24568(68)	данные отсутствуют
91	1.1.91	1.1.92	127°52.2`	46.43	данные отсутствуют	50:07:0060307:7	данные отсутствуют
92	1.1.92	1.1.93	191°39.7`	47.59	данные отсутствуют	50:07:0060307:7	данные отсутствуют
93	1.1.93	1.1.94	125°42.5`	109.72	данные отсутствуют	50:07:0060307:7	данные отсутствуют
94	1.1.94	1.1.95	100°16.3`	77.55	данные отсутствуют	50:07:0060307:7	данные отсутствуют
95	1.1.95	1.1.96	65°8.2`	95.82	данные отсутствуют	50:07:0060307:7	данные отсутствуют
96	1.1.96	1.1.97	87°45.4`	129.82	данные отсутствуют	50:07:0060307:7	данные отсутствуют
97	1.1.97	1.1.98	82°47.5`	60.57	данные отсутствуют	50:07:0060307:7	данные отсутствуют
98	1.1.98	1.1.99	65°15.4`	60.49	данные отсутствуют	50:07:0060307:7	данные отсутствуют
99	1.1.99	1.1.100	85°45.9`	118.07	данные отсутствуют	50:07:0060307:7	данные отсутствуют
100	1.1.100	1.1.101	114°43.3`	109.68	данные отсутствуют	50:07:0060307:7	данные отсутствуют
101	1.1.101	1.1.102	132°29.7`	113.07	данные отсутствуют	50:07:0060307:7	данные отсутствуют
102	1.1.102	1.1.103	127°22.9`	80.54	данные отсутствуют	50:07:0060307:7	данные отсутствуют
103	1.1.103	1.1.104	147°31.5`	64.72	данные отсутствуют	50:07:0060307:7	данные отсутствуют
104	1.1.104	1.1.105	59°51.3`	59.3	данные отсутствуют	50:07:0060307:7	данные отсутствуют
105	1.1.105	1.1.106	3°34.1`	53.81	данные отсутствуют	50:07:0060307:7	данные отсутствуют
106	1.1.106	1.1.107	96°1.9`	12.47	данные отсутствуют	50:07:0000000:24568(41)	данные отсутствуют
107	1.1.107	1.1.108	96°34.9`	45.71	данные отсутствуют	50:07:0000000:24568(41)	данные отсутствуют
108	1.1.108	1.1.109	90°34.0`	44.53	данные отсутствуют	50:07:0000000:24568(41)	данные отсутствуют
109	1.1.109	1.1.110	82°48.7`	48.82	данные отсутствуют	50:07:0000000:24568(41)	данные отсутствуют



ДОКУМЕНТ ПОДПИСАН
ЭЛЕКТРОННОЙ ПОДПИСЬЮ

Сертификат: 00BV056B7401CB38D2B3576ACDC8425108

Владелец: ФЕДЕРАЛЬНАЯ СЛУЖБА ГОСУДАРСТВЕННОЙ

РЕГИСТРАЦИИ, КАДАСТРА И КАРТОГРАФИИ

Действителен: с 27.06.2023 по 19.09.2024

полное наименование должности

инициалы, фамилия

Земельный участок

вид объекта недвижимости

Лист № 5 раздела 3.1

Всего листов раздела 3.1: 8

Всего разделов: 8

Всего листов выписки: 116

27.02.2024г. № КУВИ-001/2024-57522369

Кадастровый номер:

50:07:0060307:19

1	2	3	4	5	6	7	8
110	1.1.110	1.1.111	67°29.1'	19.38	данные отсутствуют	50:07:0000000:24568(41)	данные отсутствуют
111	1.1.111	1.1.112	53°46.9'	30.29	данные отсутствуют	50:07:0000000:24568(41)	данные отсутствуют
112	1.1.112	1.1.113	53°40.3'	28.75	данные отсутствуют	50:07:0000000:24568(41)	данные отсутствуют
113	1.1.113	1.1.114	48°52.7'	77.66	данные отсутствуют	50:07:0000000:24568(41)	данные отсутствуют
114	1.1.114	1.1.115	55°28.0'	25.42	данные отсутствуют	50:07:0000000:24568(41)	данные отсутствуют
115	1.1.115	1.1.116	73°25.6'	21.42	данные отсутствуют	50:07:0000000:24568(41)	данные отсутствуют
116	1.1.116	1.1.117	71°47.8'	33.55	данные отсутствуют	50:07:0000000:24568(41)	данные отсутствуют
117	1.1.117	1.1.118	56°36.4'	46	данные отсутствуют	50:07:0000000:24568(41)	данные отсутствуют
118	1.1.118	1.1.119	54°5.5'	34.68	данные отсутствуют	50:07:0000000:24568(41)	данные отсутствуют
119	1.1.119	1.1.120	336°51.5'	9.21	данные отсутствуют	50:07:0000000:24568(41)	данные отсутствуют
120	1.1.120	1.1.121	4°54.0'	15.34	данные отсутствуют	50:07:0000000:24568(41)	данные отсутствуют
121	1.1.121	1.1.122	28°45.8'	19.93	данные отсутствуют	50:07:0000000:24568(41)	данные отсутствуют
122	1.1.122	1.1.123	50°21.3'	23.26	данные отсутствуют	50:07:0000000:24568(41)	данные отсутствуют
123	1.1.123	1.1.124	55°7.4'	35.12	данные отсутствуют	50:07:0000000:24568(41)	данные отсутствуют
124	1.1.124	1.1.125	54°45.5'	27.24	данные отсутствуют	50:07:0000000:24568(41)	данные отсутствуют
125	1.1.125	1.1.126	8°7.8'	9.26	данные отсутствуют	50:07:0000000:24568(41)	данные отсутствуют
126	1.1.126	1.1.127	332°37.3'	12.29	данные отсутствуют	50:07:0000000:24568(41)	данные отсутствуют
127	1.1.127	1.1.128	340°52.3'	12.02	данные отсутствуют	50:07:0000000:24568(41)	данные отсутствуют
128	1.1.128	1.1.129	329°20.7'	16.24	данные отсутствуют	50:07:0000000:24568(41)	данные отсутствуют
129	1.1.129	1.1.130	305°30.1'	18.77	данные отсутствуют	50:07:0000000:24568(41)	данные отсутствуют
130	1.1.130	1.1.131	291°2.5'	24.34	данные отсутствуют	50:07:0000000:24568(41)	данные отсутствуют
131	1.1.131	1.1.132	274°23.2'	11.37	данные отсутствуют	50:07:0000000:24568(41)	данные отсутствуют
132	1.1.132	1.1.133	270°0.0'	11.35	данные отсутствуют	50:07:0000000:24568(41)	данные отсутствуют
133	1.1.133	1.1.134	278°5.9'	18.52	данные отсутствуют	50:07:0000000:24568(41)	данные отсутствуют
134	1.1.134	1.1.135	288°59.9'	14.77	данные отсутствуют	50:07:0000000:24568(41)	данные отсутствуют
135	1.1.135	1.1.136	334°9.0'	15.05	данные отсутствуют	50:07:0000000:24568(41)	данные отсутствуют
136	1.1.136	1.1.137	354°25.7'	13.59	данные отсутствуют	50:07:0000000:24568(41)	данные отсутствуют
137	1.1.137	1.1.138	47°32.0'	14.23	данные отсутствуют	50:07:0000000:24568(41)	данные отсутствуют
138	1.1.138	1.1.139	53°47.5'	22.16	данные отсутствуют	50:07:0000000:24568(41)	данные отсутствуют



ДОКУМЕНТ ПОДПИСАН
ЭЛЕКТРОННОЙ ПОДПИСЬЮ

Сертификат: 00BV056B7401CB38D2B3576ACDC8425108

Владелец: ФЕДЕРАЛЬНАЯ СЛУЖБА ГОСУДАРСТВЕННОЙ

РЕГИСТРАЦИИ, КАДАСТРА И КАРТОГРАФИИ

Действителен: с 27.06.2023 по 19.09.2024

полное наименование должности

инициалы, фамилия

Земельный участок

вид объекта недвижимости

Лист № 6 раздела 3.1

Всего листов раздела 3.1: 8

Всего разделов: 8

Всего листов выписки: 116

27.02.2024г. № КУВИ-001/2024-57522369

Кадастровый номер:

50:07:0060307:19

1	2	3	4	5	6	7	8
139	1.1.139	1.1.140	53°27.2'	33.72	данные отсутствуют	данные отсутствуют	данные отсутствуют
140	1.1.140	1.1.141	83°46.4'	20.19	данные отсутствуют	данные отсутствуют	данные отсутствуют
141	1.1.141	1.1.142	98°48.1'	31.37	данные отсутствуют	данные отсутствуют	данные отсутствуют
142	1.1.142	1.1.143	89°3.2'	26.62	данные отсутствуют	данные отсутствуют	данные отсутствуют
143	1.1.143	1.1.144	68°31.3'	15.49	данные отсутствуют	50:07:0000000:24568(24)	данные отсутствуют
144	1.1.144	1.1.145	56°17.6'	20.47	данные отсутствуют	50:07:0000000:24568(24)	данные отсутствуют
145	1.1.145	1.1.146	86°14.6'	19.69	данные отсутствуют	данные отсутствуют	данные отсутствуют
146	1.1.146	1.1.147	105°20.0'	18.11	данные отсутствуют	50:07:0000000:24568(60)	данные отсутствуют
147	1.1.147	1.1.148	131°22.5'	14.54	данные отсутствуют	данные отсутствуют	данные отсутствуют
148	1.1.148	1.1.149	171°33.0'	11.91	данные отсутствуют	данные отсутствуют	данные отсутствуют
149	1.1.149	1.1.150	184°36.7'	10.95	данные отсутствуют	данные отсутствуют	данные отсутствуют
150	1.1.150	1.1.151	185°10.4'	9.65	данные отсутствуют	50:07:0000000:24568(60)	данные отсутствуют
151	1.1.151	1.1.152	232°8.4'	19.91	данные отсутствуют	50:07:0000000:24568(60)	данные отсутствуют
152	1.1.152	1.1.153	197°39.7'	10.09	данные отсутствуют	данные отсутствуют	данные отсутствуют
153	1.1.153	1.1.154	134°2.0'	17.6	данные отсутствуют	данные отсутствуют	данные отсутствуют
154	1.1.154	1.1.155	149°30.2'	11.15	данные отсутствуют	данные отсутствуют	данные отсутствуют
155	1.1.155	1.1.156	47°33.8'	7.11	данные отсутствуют	данные отсутствуют	данные отсутствуют
156	1.1.156	1.1.157	14°5.0'	9	данные отсутствуют	50:07:0000000:24568(60)	данные отсутствуют
157	1.1.157	1.1.158	19°26.9'	7.87	данные отсутствуют	50:07:0000000:24568(60)	данные отсутствуют
158	1.1.158	1.1.159	109°44.9'	6.48	данные отсутствуют	50:07:0000000:24568(60)	данные отсутствуют
159	1.1.159	1.1.160	137°17.7'	14.83	данные отсутствуют	данные отсутствуют	данные отсутствуют
160	1.1.160	1.1.161	141°9.2'	20.18	данные отсутствуют	данные отсутствуют	данные отсутствуют
161	1.1.161	1.1.162	137°3.7'	17.29	данные отсутствуют	данные отсутствуют	данные отсутствуют
162	1.1.162	1.1.163	103°39.7'	14.82	данные отсутствуют	данные отсутствуют	данные отсутствуют
163	1.1.163	1.1.164	94°30.7'	16.65	данные отсутствуют	50:07:0000000:24568(60)	данные отсутствуют
164	1.1.164	1.1.165	52°5.7'	4.98	данные отсутствуют	50:07:0000000:24568(60)	данные отсутствуют
165	1.1.165	1.1.166	30°56.5'	12.72	данные отсутствуют	50:07:0000000:24568(60)	данные отсутствуют
166	1.1.166	1.1.167	17°28.4'	16.02	данные отсутствуют	50:07:0000000:24568(60)	данные отсутствуют
167	1.1.167	1.1.168	10°19.3'	9.77	данные отсутствуют	50:07:0000000:24568(60)	данные отсутствуют



ДОКУМЕНТ ПОДПИСАН
ЭЛЕКТРОННОЙ ПОДПИСЬЮ

Сертификат: 00BV056B7401CB38D2B3576ACDC8425108

Владелец: ФЕДЕРАЛЬНАЯ СЛУЖБА ГОСУДАРСТВЕННОЙ

РЕГИСТРАЦИИ, КАДАСТРА И КАРТОГРАФИИ

Действителен: с 27.06.2023 по 19.09.2024

полное наименование должности

инициалы, фамилия

Земельный участок
вид объекта недвижимости

Лист № 7 раздела 3.1

Всего листов раздела 3.1: 8

Всего разделов: 8

Всего листов выписки: 116

27.02.2024г. № КУВИ-001/2024-57522369

Кадастровый номер:

50:07:0060307:19

1	2	3	4	5	6	7	8
168	1.1.168	1.1.169	25°48.8'	16.01	данные отсутствуют	50:07:0000000:24568(60)	данные отсутствуют
169	1.1.169	1.1.170	36°20.0'	8.12	данные отсутствуют	50:07:0000000:24568(60)	данные отсутствуют
170	1.1.170	1.1.171	29°53.5'	13.1	данные отсутствуют	50:07:0000000:24568(60)	данные отсутствуют
171	1.1.171	1.1.172	2°13.1'	22.73	данные отсутствуют	50:07:0000000:24568(60)	данные отсутствуют
172	1.1.172	1.1.173	355°26.2'	27.15	данные отсутствуют	50:07:0000000:24568(60)	данные отсутствуют
173	1.1.173	1.1.174	11°19.6'	33.4	данные отсутствуют	50:07:0000000:24568(60)	данные отсутствуют
174	1.1.174	1.1.175	26°16.2'	17.37	данные отсутствуют	50:07:0000000:24568(60)	данные отсутствуют
175	1.1.175	1.1.176	132°14.5'	3.67	данные отсутствуют	50:07:0000000:24568(60)	данные отсутствуют
176	1.1.176	1.1.177	136°8.9'	11.63	данные отсутствуют	данные отсутствуют	данные отсутствуют
177	1.1.177	1.1.178	140°41.7'	10.12	данные отсутствуют	данные отсутствуют	данные отсутствуют
178	1.1.178	1.1.179	144°24.1'	6.49	данные отсутствуют	данные отсутствуют	данные отсутствуют
179	1.1.179	1.1.180	156°29.5'	9.48	данные отсутствуют	данные отсутствуют	данные отсутствуют
180	1.1.180	1.1.181	165°49.0'	6.61	данные отсутствуют	данные отсутствуют	данные отсутствуют
181	1.1.181	1.1.182	181°28.9'	6.96	данные отсутствуют	данные отсутствуют	данные отсутствуют
182	1.1.182	1.1.183	195°54.9'	10.5	данные отсутствуют	данные отсутствуют	данные отсутствуют
183	1.1.183	1.1.184	208°12.2'	14.07	данные отсутствуют	данные отсутствуют	данные отсутствуют
184	1.1.184	1.1.185	216°28.9'	21.24	данные отсутствуют	данные отсутствуют	данные отсутствуют
185	1.1.185	1.1.186	216°3.9'	14.39	данные отсутствуют	данные отсутствуют	данные отсутствуют
186	1.1.186	1.1.187	196°1.4'	15.18	данные отсутствуют	данные отсутствуют	данные отсутствуют
187	1.1.187	1.1.188	181°6.3'	9.33	данные отсутствуют	данные отсутствуют	данные отсутствуют
188	1.1.188	1.1.189	166°20.9'	5.42	данные отсутствуют	данные отсутствуют	данные отсутствуют
189	1.1.189	1.1.190	134°3.2'	8.13	данные отсутствуют	данные отсутствуют	данные отсутствуют
190	1.1.190	1.1.191	118°3.2'	10.16	данные отсутствуют	50:07:0060307:461	951-56-97
191	1.1.191	1.1.192	121°13.7'	14.14	данные отсутствуют	50:07:0060307:461	951-56-97
192	1.1.192	1.1.193	122°56.9'	9.65	данные отсутствуют	50:07:0060307:461	951-56-97
193	1.1.193	1.1.194	133°16.4'	7.98	данные отсутствуют	50:07:0060307:461	951-56-97
194	1.1.194	1.1.195	143°20.5'	7.07	данные отсутствуют	данные отсутствуют	данные отсутствуют
195	1.1.195	1.1.196	156°34.8'	4.08	данные отсутствуют	данные отсутствуют	данные отсутствуют
196	1.1.196	1.1.197	170°52.6'	6.12	данные отсутствуют	данные отсутствуют	данные отсутствуют



ДОКУМЕНТ ПОДПИСАН
ЭЛЕКТРОННОЙ ПОДПИСЬЮ

Сертификат: 00BV056B7401CB38D2B3576ACDC8425108

Владелец: ФЕДЕРАЛЬНАЯ СЛУЖБА ГОСУДАРСТВЕННОЙ

РЕГИСТРАЦИИ, КАДАСТРА И КАРТОГРАФИИ

Действителен: с 27.06.2023 по 19.09.2024

полное наименование должности

инициалы, фамилия

Земельный участок

вид объекта недвижимости

Лист № 8 раздела 3.1

Всего листов раздела 3.1: 8

Всего разделов: 8

Всего листов выписки: 116

27.02.2024г. № КУВИ-001/2024-57522369

Кадастровый номер:

50:07:0060307:19

1	2	3	4	5	6	7	8
197	1.1.197	1.1.198	180°0.0'	7.91	данные отсутствуют	данные отсутствуют	данные отсутствуют
198	1.1.198	1.1.199	204°2.2'	7.91	данные отсутствуют	данные отсутствуют	данные отсутствуют
199	1.1.199	1.1.200	214°40.2'	7.3	данные отсутствуют	данные отсутствуют	данные отсутствуют
200	1.1.200	1.1.201	234°55.6'	10.46	данные отсутствуют	50:07:0060307:461	951-56-97
201	1.1.201	1.1.202	245°38.6'	5.46	данные отсутствуют	50:07:0060307:461	951-56-97
202	1.1.202	1.1.203	262°52.0'	16.51	данные отсутствуют	50:07:0060307:461	951-56-97
203	1.1.203	1.1.204	272°57.6'	10.26	данные отсутствуют	50:07:0060307:461	951-56-97
204	1.1.204	1.1.205	262°14.0'	15.17	данные отсутствуют	50:07:0060307:461	951-56-97
205	1.1.205	1.1.206	228°9.4'	12.46	данные отсутствуют	данные отсутствуют	данные отсутствуют
206	1.1.206	1.1.207	214°16.0'	8.54	данные отсутствуют	данные отсутствуют	данные отсутствуют
207	1.1.207	1.1.208	207°54.2'	9.96	данные отсутствуют	данные отсутствуют	данные отсутствуют
208	1.1.208	1.1.209	193°33.5'	8.15	данные отсутствуют	данные отсутствуют	данные отсутствуют
209	1.1.209	1.1.210	182°29.6'	15.63	данные отсутствуют	данные отсутствуют	данные отсутствуют
210	1.1.210	1.1.211	182°31.4'	19.99	данные отсутствуют	данные отсутствуют	данные отсутствуют
211	1.1.211	1.1.212	187°33.0'	10.2	данные отсутствуют	данные отсутствуют	данные отсутствуют
212	1.1.212	1.1.213	190°50.2'	11.65	данные отсутствуют	данные отсутствуют	данные отсутствуют
213	1.1.213	1.1.214	182°31.4'	3.63	данные отсутствуют	данные отсутствуют	данные отсутствуют
214	1.1.214	1.1.215	245°15.2'	4.09	данные отсутствуют	данные отсутствуют	данные отсутствуют
215	1.1.215	1.1.216	203°9.8'	8.52	данные отсутствуют	данные отсутствуют	данные отсутствуют
216	1.1.216	1.1.217	206°35.9'	7.82	данные отсутствуют	данные отсутствуют	данные отсутствуют
217	1.1.217	1.1.218	213°59.8'	12.97	данные отсутствуют	данные отсутствуют	данные отсутствуют
218	1.1.218	1.1.219	259°37.5'	23.32	данные отсутствуют	данные отсутствуют	данные отсутствуют
219	1.1.219	1.1.220	226°41.3'	13.44	данные отсутствуют	данные отсутствуют	данные отсутствуют
220	1.1.220	1.1.221	239°58.5'	8.37	данные отсутствуют	данные отсутствуют	данные отсутствуют
221	1.1.221	1.1.1	269°5.8'	17.75	данные отсутствуют	данные отсутствуют	данные отсутствуют



ДОКУМЕНТ ПОДПИСАН
ЭЛЕКТРОННОЙ ПОДПИСЬЮ

Сертификат: 00ВВ056В7401СВ38D2В3576АСDС8425108

Владелец: ФЕДЕРАЛЬНАЯ СЛУЖБА ГОСУДАРСТВЕННОЙ

РЕГИСТРАЦИИ, КАДАСТРА И КАРТОГРАФИИ

Действителен: с 27.06.2023 по 19.09.2024

полное наименование должности

инициалы, фамилия

Выписка из Единого государственного реестра недвижимости об объекте недвижимости

Описание местоположения земельного участка

Земельный участок			
вид объекта недвижимости			
Лист № 1 раздела 3.2	Всего листов раздела 3.2: 8	Всего разделов: 8	Всего листов выписки: 116
27.02.2024г. № КУВИ-001/2024-57522369			
Кадастровый номер:		50:07:0060307:19	

Сведения о характерных точках границы земельного участка				
Система координат МСК-50, зона 1				
Номер точки	Координаты, м		Описание закрепления на местности	Средняя квадратичная погрешность определения координат характерных точек границ земельного участка, м
	X	Y		
1	2	3	4	5
1	490773.31	1291914.81	-	2
2	490764.92	1291901.69	-	2
3	490760.78	1291895.16	-	2
4	490759.89	1291891.56	-	2
5	490755.72	1291878.75	-	2
6	490752.44	1291868.03	-	2
7	490744.7	1291850.16	-	2
8	490738.44	1291829.31	-	2
9	490732.19	1291806.97	-	2
10	490726.53	1291784.31	-	2
11	490718.19	1291760.78	-	2
12	490711.64	1291740.22	-	2
13	490701.52	1291719.38	-	2
14	490697.05	1291707.16	-	2
15	490691.08	1291697.91	-	2
16	490681.25	1291686	-	2
17	490663.38	1291671.69	-	2
18	490655.33	1291662.16	-	2
19	490645.8	1291645.78	-	2
20	490632.69	1291625.53	-	2
21	490625.55	1291611.81	-	2
22	490623.16	1291597.5	-	2



ДОКУМЕНТ ПОДПИСАН
ЭЛЕКТРОННОЙ ПОДПИСЬЮ

Сертификат: 00ВВ056В7401СВ38D2В3576АСDС8425108

Владелец: ФЕДЕРАЛЬНАЯ СЛУЖБА ГОСУДАРСТВЕННОЙ
РЕГИСТРАЦИИ, КАДАСТРА И КАРТОГРАФИИ
Действителен: с 27.06.2023 по 19.09.2024

полное наименование должности

инициалы, фамилия

Земельный участок

вид объекта недвижимости

Лист № 2 раздела 3.2

Всего листов раздела 3.2: 8

Всего разделов: 8

Всего листов выписки: 116

27.02.2024г. № КУВИ-001/2024-57522369

Кадастровый номер:

50:07:0060307:19

1	2	3	4	5
23	490619.88	1291584.09	-	2
24	490615.7	1291571.59	-	2
25	490607.38	1291557.59	-	2
26	490596.75	1291537	-	2
27	490589.77	1291516.47	-	2
28	490578.94	1291501.75	-	2
29	490563.14	1291479.88	-	2
30	490558.16	1291464.94	-	2
31	490554.69	1291443.28	-	2
32	490551.02	1291426.41	-	2
33	490537.38	1291392.44	-	2
34	490530.45	1291370.13	-	2
35	490528.28	1291351.28	-	2
36	490528.28	1291320.97	-	2
37	490524.81	1291308.41	-	2
38	490517.45	1291294.56	-	2
39	490512.91	1291276.34	-	2
40	490514	1291265.31	-	2
41	490520.48	1291248.41	-	2
42	490530.67	1291238.69	-	2
43	490546.91	1291228.28	-	2
44	490561.64	1291213.34	-	2
45	490579.61	1291191.25	-	2
46	490602.78	1291172.84	-	2
47	490613.61	1291162.88	-	2
48	490626.59	1291142.75	-	2
49	490643.92	1291113.94	-	2
50	490656.91	1291099.66	-	2
51	490683.11	1291070.63	-	2



ДОКУМЕНТ ПОДПИСАН
ЭЛЕКТРОННОЙ ПОДПИСЬЮ

Сертификат: 00ВВ056В7401СВ38D2В3576АСDС8425108

Владелец: ФЕДЕРАЛЬНАЯ СЛУЖБА ГОСУДАРСТВЕННОЙ

РЕГИСТРАЦИИ, КАДАСТРА И КАРТОГРАФИИ

Действителен: с 27.06.2023 по 19.09.2024

полное наименование должности

инициалы, фамилия

Земельный участок

вид объекта недвижимости

Лист № 3 раздела 3.2

Всего листов раздела 3.2: 8

Всего разделов: 8

Всего листов выписки: 116

27.02.2024г. № КУВИ-001/2024-57522369

Кадастровый номер:

50:07:0060307:19

1	2	3	4	5
52	490703.47	1291054.41	-	2
53	490721.44	1291039.69	-	2
54	490732.47	1291019.31	-	2
55	490741.56	1290993.34	-	2
56	490744.59	1290973.41	-	2
57	490743.3	1290950.69	-	2
58	490739.63	1290911.28	-	2
59	490736.8	1290885.28	-	2
60	490729.66	1290862.53	-	2
61	490720.13	1290838.72	-	2
62	490702.38	1290797.34	-	2
63	490689.59	1290759.03	-	2
64	490675.75	1290722.44	-	2
65	490672.94	1290708.38	-	2
66	490663.84	1290686.06	-	2
67	490654.75	1290675.47	-	2
68	490638.5	1290664.19	-	2
69	490629.41	1290653.59	-	2
70	490625.94	1290636.91	-	2
71	490628.55	1290617.66	-	2
72	490628.77	1290601.19	-	2
73	490627.03	1290584.72	-	2
74	490619.23	1290556.16	-	2
75	490617.94	1290540.78	-	2
76	490624.22	1290519.34	-	2
77	490638.73	1290501.59	-	2
78	490648.69	1290482.09	-	2
79	490669.91	1290462.81	-	2
80	490687.23	1290436.41	-	2



ДОКУМЕНТ ПОДПИСАН
ЭЛЕКТРОННОЙ ПОДПИСЬЮ

Сертификат: 00ВВ056В7401СВ38D2В3576АСDC8425108

Владелец: ФЕДЕРАЛЬНАЯ СЛУЖБА ГОСУДАРСТВЕННОЙ

РЕГИСТРАЦИИ, КАДАСТРА И КАРТОГРАФИИ

Действителен: с 27.06.2023 по 19.09.2024

полное наименование должности

инициалы, фамилия

Земельный участок

вид объекта недвижимости

Лист № 4 раздела 3.2

Всего листов раздела 3.2: 8

Всего разделов: 8

Всего листов выписки: 116

27.02.2024г. № КУВИ-001/2024-57522369

Кадастровый номер:

50:07:0060307:19

1	2	3	4	5
81	490705.42	1290417.34	-	2
82	490730.53	1290397.22	-	2
83	490748.08	1290378.59	-	2
84	490783.8	1290344.16	-	2
85	490847.45	1290278.13	-	2
86	490885.13	1290235.03	-	2
87	490905.91	1290203.88	-	2
88	490911.38	1290238.72	-	2
89	490911.53	1290239.91	-	2
90	490894.33	1290273.38	-	2
91	490848.92	1290344.91	-	2
92	490820.42	1290381.56	-	2
93	490773.81	1290371.94	-	2
94	490709.77	1290461.03	-	2
95	490695.94	1290537.34	-	2
96	490736.23	1290624.28	-	2
97	490741.31	1290754	-	2
98	490748.91	1290814.09	-	2
99	490774.23	1290869.03	-	2
100	490782.95	1290986.78	-	2
101	490737.08	1291086.41	-	2
102	490660.7	1291169.78	-	2
103	490611.8	1291233.78	-	2
104	490557.2	1291268.53	-	2
105	490586.98	1291319.81	-	2
106	490640.69	1291323.16	-	2
107	490639.38	1291335.56	-	2
108	490634.14	1291380.97	-	2
109	490633.7	1291425.5	-	2



ДОКУМЕНТ ПОДПИСАН
ЭЛЕКТРОННОЙ ПОДПИСЬЮ

Сертификат: 00ВВ056В7401СВ38D2В3576АСDС8425108

Владелец: ФЕДЕРАЛЬНАЯ СЛУЖБА ГОСУДАРСТВЕННОЙ

РЕГИСТРАЦИИ, КАДАСТРА И КАРТОГРАФИИ

Действителен: с 27.06.2023 по 19.09.2024

полное наименование должности

инициалы, фамилия

Земельный участок

вид объекта недвижимости

Лист № 5 раздела 3.2

Всего листов раздела 3.2: 8

Всего разделов: 8

Всего листов выписки: 116

27.02.2024г. № КУВИ-001/2024-57522369

Кадастровый номер:

50:07:0060307:19

1	2	3	4	5
110	490639.81	1291473.94	-	2
111	490647.23	1291491.84	-	2
112	490665.13	1291516.28	-	2
113	490682.16	1291539.44	-	2
114	490733.23	1291597.94	-	2
115	490747.64	1291618.88	-	2
116	490753.75	1291639.41	-	2
117	490764.23	1291671.28	-	2
118	490789.55	1291709.69	-	2
119	490809.89	1291737.78	-	2
120	490818.36	1291734.16	-	2
121	490833.64	1291735.47	-	2
122	490851.11	1291745.06	-	2
123	490865.95	1291762.97	-	2
124	490886.03	1291791.78	-	2
125	490901.75	1291814.03	-	2
126	490910.92	1291815.34	-	2
127	490921.83	1291809.69	-	2
128	490933.19	1291805.75	-	2
129	490947.16	1291797.47	-	2
130	490958.06	1291782.19	-	2
131	490966.8	1291759.47	-	2
132	490967.67	1291748.13	-	2
133	490967.67	1291736.78	-	2
134	490970.28	1291718.44	-	2
135	490975.09	1291704.47	-	2
136	490988.63	1291697.91	-	2
137	491002.16	1291696.59	-	2
138	491011.77	1291707.09	-	2



ДОКУМЕНТ ПОДПИСАН
ЭЛЕКТРОННОЙ ПОДПИСЬЮ

Сертификат: 00ВВ056В7401СВ38D2В3576АСDС8425108

Владелец: ФЕДЕРАЛЬНАЯ СЛУЖБА ГОСУДАРСТВЕННОЙ

РЕГИСТРАЦИИ, КАДАСТРА И КАРТОГРАФИИ

Действителен: с 27.06.2023 по 19.09.2024

полное наименование должности

инициалы, фамилия

Земельный участок

вид объекта недвижимости

Лист № 6 раздела 3.2

Всего листов раздела 3.2: 8

Всего разделов: 8

Всего листов выписки: 116

27.02.2024г. № КУВИ-001/2024-57522369

Кадастровый номер:

50:07:0060307:19

1	2	3	4	5
139	491024.86	1291724.97	-	2
140	491044.94	1291752.06	-	2
141	491047.13	1291772.13	-	2
142	491042.33	1291803.13	-	2
143	491042.77	1291829.75	-	2
144	491048.44	1291844.16	-	2
145	491059.8	1291861.19	-	2
146	491061.09	1291880.84	-	2
147	491056.3	1291898.31	-	2
148	491046.69	1291909.22	-	2
149	491034.91	1291910.97	-	2
150	491024	1291910.09	-	2
151	491014.39	1291909.22	-	2
152	491002.17	1291893.5	-	2
153	490992.56	1291890.44	-	2
154	490980.33	1291903.09	-	2
155	490970.72	1291908.75	-	2
156	490975.52	1291914	-	2
157	490984.25	1291916.19	-	2
158	490991.67	1291918.81	-	2
159	490989.48	1291924.91	-	2
160	490978.58	1291934.97	-	2
161	490962.86	1291947.63	-	2
162	490950.2	1291959.41	-	2
163	490946.7	1291973.81	-	2
164	490945.39	1291990.41	-	2
165	490948.45	1291994.34	-	2
166	490959.36	1292000.88	-	2
167	490974.64	1292005.69	-	2



ДОКУМЕНТ ПОДПИСАН
ЭЛЕКТРОННОЙ ПОДПИСЬЮ

Сертификат: 00ВВ056В7401СВ38D2В3576АСDС8425108

Владелец: ФЕДЕРАЛЬНАЯ СЛУЖБА ГОСУДАРСТВЕННОЙ

РЕГИСТРАЦИИ, КАДАСТРА И КАРТОГРАФИИ

Действителен: с 27.06.2023 по 19.09.2024

полное наименование должности

инициалы, фамилия

Земельный участок

вид объекта недвижимости

Лист № 7 раздела 3.2

Всего листов раздела 3.2: 8

Всего разделов: 8

Всего листов выписки: 116

27.02.2024г. № КУВИ-001/2024-57522369

Кадастровый номер:

50:07:0060307:19

1	2	3	4	5
168	490984.25	1292007.44	-	2
169	490998.66	1292014.41	-	2
170	491005.2	1292019.22	-	2
171	491016.56	1292025.75	-	2
172	491039.27	1292026.63	-	2
173	491066.33	1292024.47	-	2
174	491099.08	1292031.03	-	2
175	491114.66	1292038.72	-	2
176	491112.19	1292041.44	-	2
177	491103.8	1292049.5	-	2
178	491095.97	1292055.91	-	2
179	491090.69	1292059.69	-	2
180	491082	1292063.47	-	2
181	491075.59	1292065.09	-	2
182	491068.63	1292064.91	-	2
183	491058.53	1292062.03	-	2
184	491046.13	1292055.38	-	2
185	491029.05	1292042.75	-	2
186	491017.42	1292034.28	-	2
187	491002.83	1292030.09	-	2
188	490993.5	1292029.91	-	2
189	490988.23	1292031.19	-	2
190	490982.58	1292037.03	-	2
191	490977.8	1292046	-	2
192	490970.47	1292058.09	-	2
193	490965.22	1292066.19	-	2
194	490959.75	1292072	-	2
195	490954.08	1292076.22	-	2
196	490950.34	1292077.84	-	2



ДОКУМЕНТ ПОДПИСАН
ЭЛЕКТРОННОЙ ПОДПИСЬЮ

Сертификат: 00ВВ056В7401СВ38D2В3576АСDC8425108

Владелец: ФЕДЕРАЛЬНАЯ СЛУЖБА ГОСУДАРСТВЕННОЙ

РЕГИСТРАЦИИ, КАДАСТРА И КАРТОГРАФИИ

Действителен: с 27.06.2023 по 19.09.2024

полное наименование должности

инициалы, фамилия

Земельный участок

вид объекта недвижимости

Лист № 8 раздела 3.2

Всего листов раздела 3.2: 8

Всего разделов: 8

Всего листов выписки: 116

27.02.2024г. № КУВИ-001/2024-57522369

Кадастровый номер:

50:07:0060307:19

1	2	3	4	5
197	490944.3	1292078.81	-	2
198	490936.39	1292078.81	-	2
199	490929.17	1292075.59	-	2
200	490923.17	1292071.44	-	2
201	490917.16	1292062.88	-	2
202	490914.91	1292057.91	-	2
203	490912.86	1292041.53	-	2
204	490913.39	1292031.28	-	2
205	490911.34	1292016.25	-	2
206	490903.03	1292006.97	-	2
207	490895.97	1292002.16	-	2
208	490887.17	1291997.5	-	2
209	490879.25	1291995.59	-	2
210	490863.63	1291994.91	-	2
211	490843.66	1291994.03	-	2
212	490833.55	1291992.69	-	2
213	490822.11	1291990.5	-	2
214	490818.48	1291990.34	-	2
215	490816.77	1291986.63	-	2
216	490808.94	1291983.28	-	2
217	490801.95	1291979.78	-	2
218	490791.2	1291972.53	-	2
219	490787	1291949.59	-	2
220	490777.78	1291939.81	-	2
221	490773.59	1291932.56	-	2
1	490773.31	1291914.81	-	2



ДОКУМЕНТ ПОДПИСАН
ЭЛЕКТРОННОЙ ПОДПИСЬЮ

Сертификат: 00ВВ056В7401СВ38D2В3576АСDС8425108

Владелец: ФЕДЕРАЛЬНАЯ СЛУЖБА ГОСУДАРСТВЕННОЙ

РЕГИСТРАЦИИ, КАДАСТРА И КАРТОГРАФИИ

Действителен: с 27.06.2023 по 19.09.2024

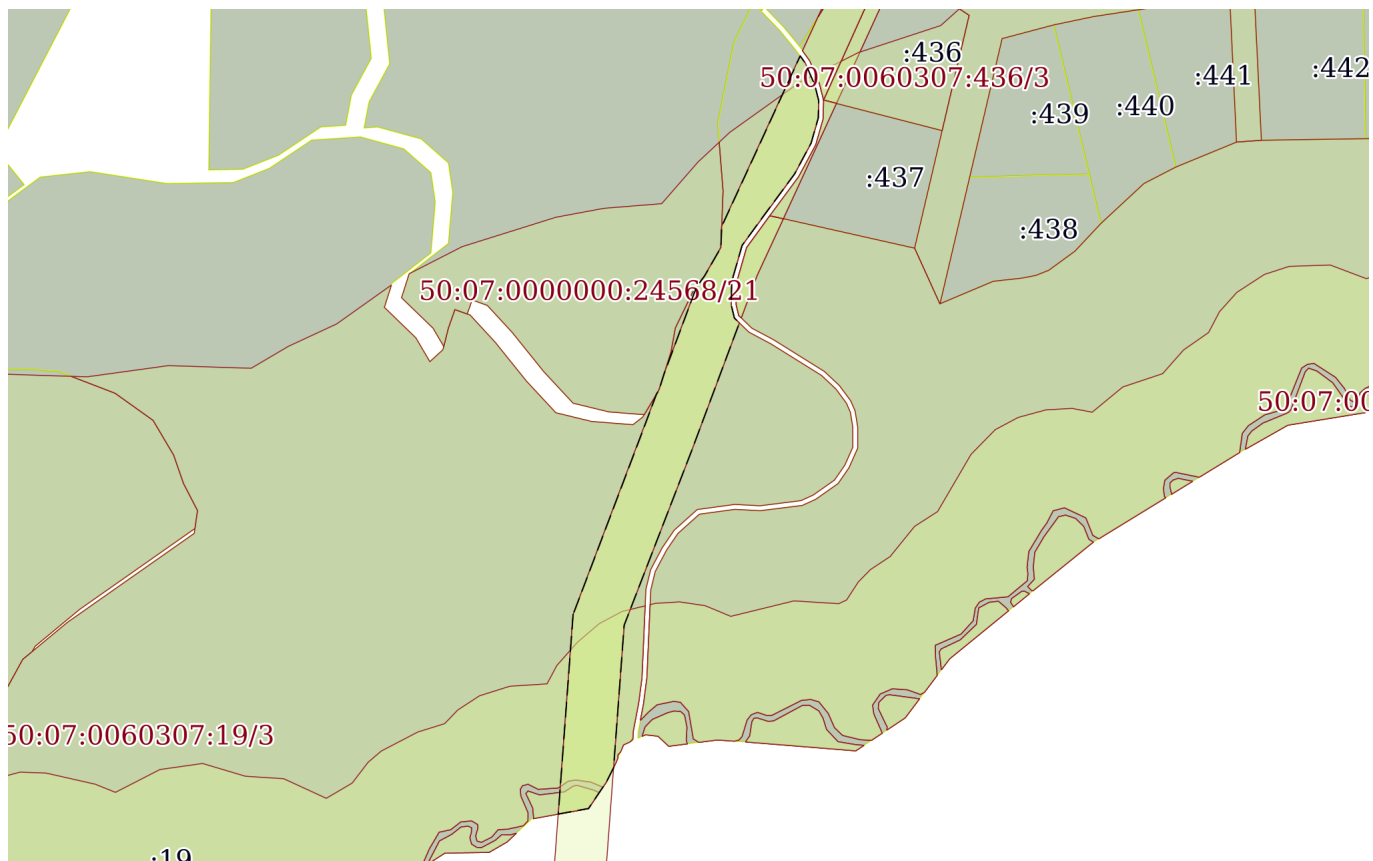
полное наименование должности

инициалы, фамилия

Выписка из Единого государственного реестра недвижимости об объекте недвижимости
Сведения о частях земельного участка

Земельный участок			
вид объекта недвижимости			
Лист № 1 раздела 4	Всего листов раздела 4: 4	Всего разделов: 8	Всего листов выписки: 116
27.02.2024г. № КУВИ-001/2024-57522369			
Кадастровый номер:		50:07:0060307:19	

План (чертеж, схема) части земельного участка Учетный номер части: 50:07:0060307:19/1



Масштаб 1:3000 Условные обозначения:



ДОКУМЕНТ ПОДПИСАН
ЭЛЕКТРОННОЙ ПОДПИСЬЮ

Сертификат: 00ВВ056В7401СВ38D2В3576АСDС8425108
Владелец: ФЕДЕРАЛЬНАЯ СЛУЖБА ГОСУДАРСТВЕННОЙ
РЕГИСТРАЦИИ, КАДАСТРА И КАРТОГРАФИИ
Действителен: с 27.06.2023 по 19.09.2024

полное наименование должности		инициалы, фамилия
-------------------------------	--	-------------------

Земельный участок

вид объекта недвижимости

Лист № 2 раздела 4

Всего листов раздела 4: 4

Всего разделов: 8

Всего листов выписки: 116

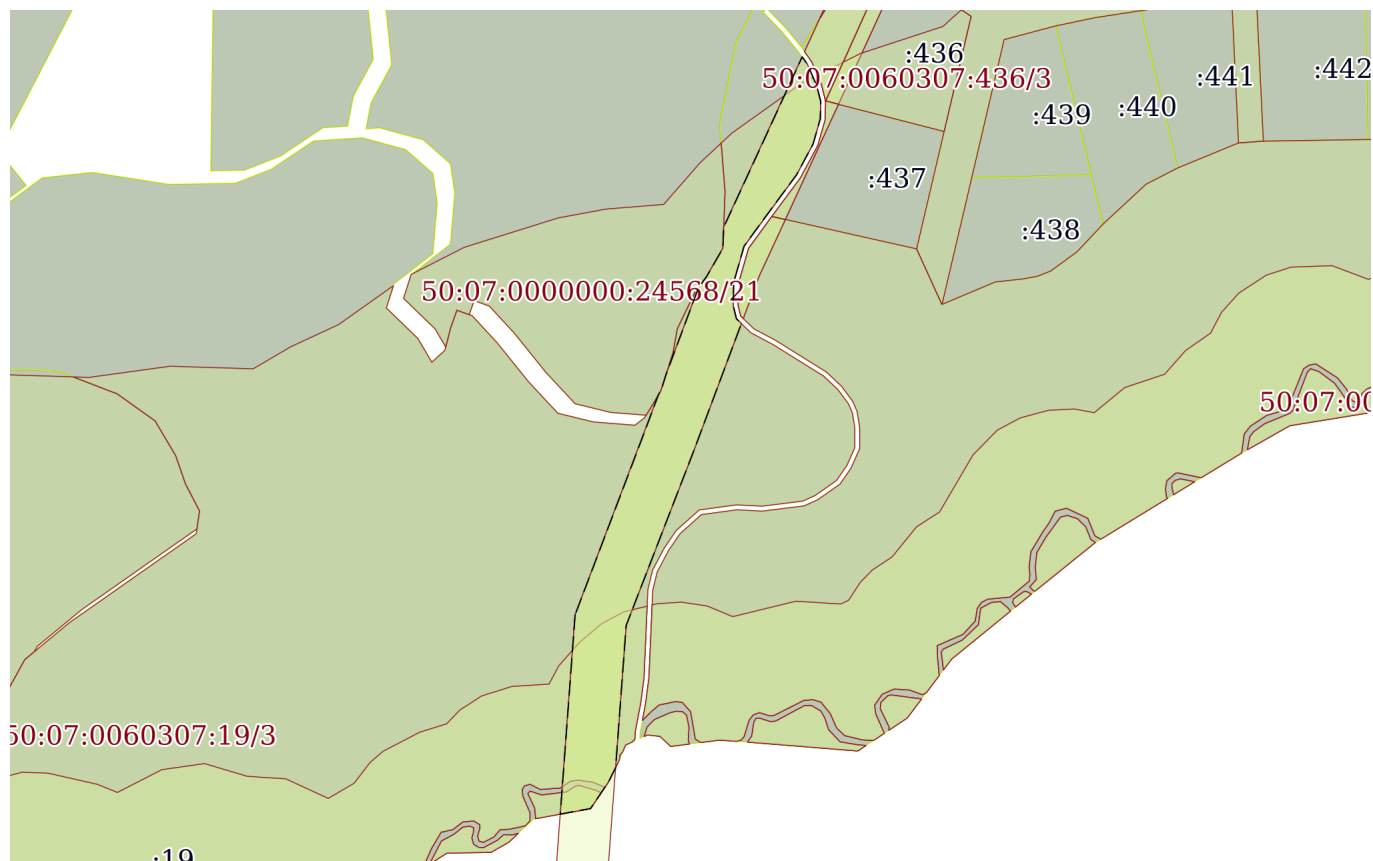
27.02.2024г. № КУВИ-001/2024-57522369

Кадастровый номер:

50:07:0060307:19

План (чертеж, схема) части земельного участка

Учетный номер части: 50:07:0060307:19/2



Масштаб 1:3000

Условные обозначения:



ДОКУМЕНТ ПОДПИСАН
ЭЛЕКТРОННОЙ ПОДПИСЬЮ

Сертификат: 00ВВ056В7401СВ38D2В3576АСDС8425108

Владелец: ФЕДЕРАЛЬНАЯ СЛУЖБА ГОСУДАРСТВЕННОЙ

РЕГИСТРАЦИИ, КАДАСТРА И КАРТОГРАФИИ

Действителен: с 27.06.2023 по 19.09.2024

полное наименование должности

инициалы, фамилия

Земельный участок

вид объекта недвижимости

Лист № 3 раздела 4

Всего листов раздела 4: 4

Всего разделов: 8

Всего листов выписки: 116

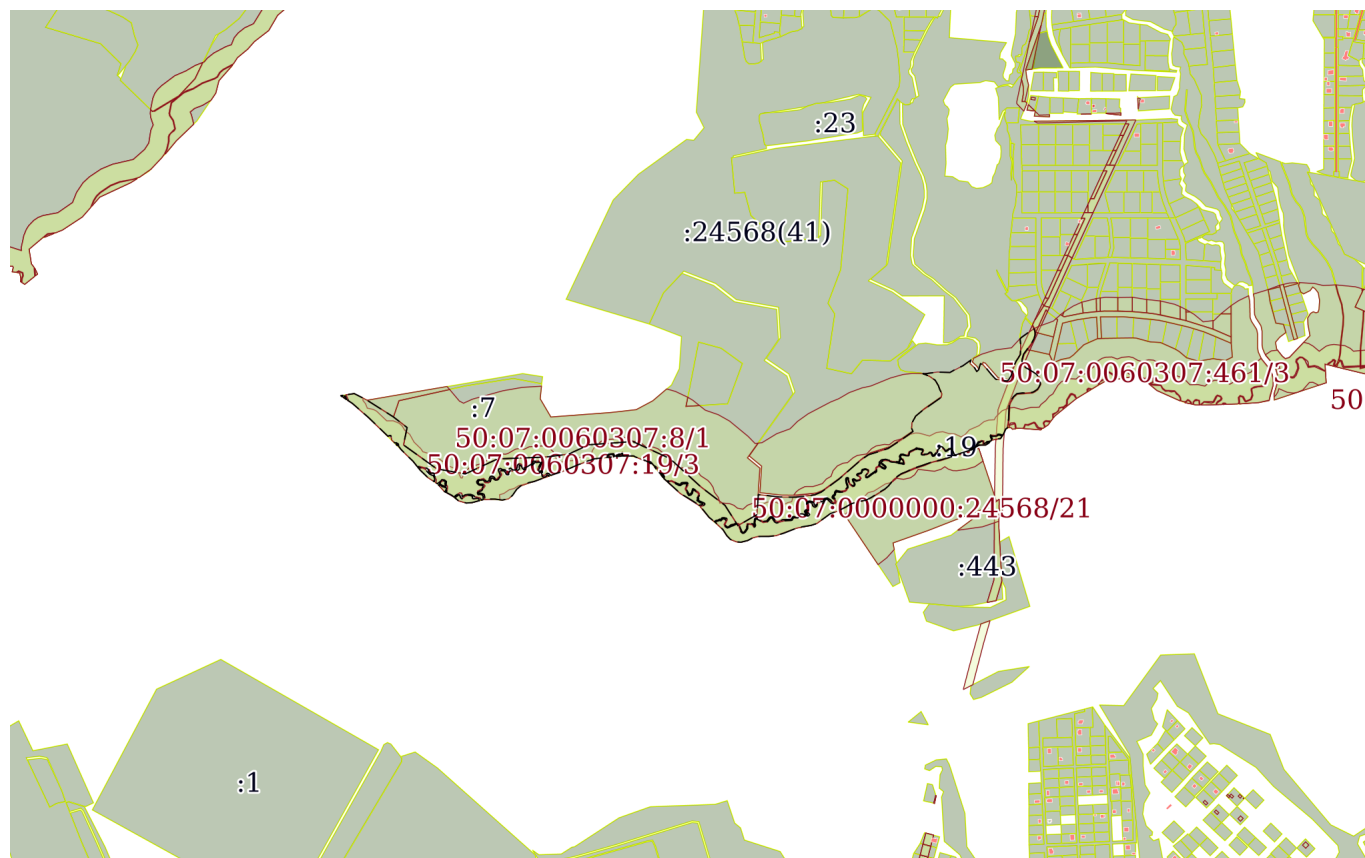
27.02.2024г. № КУВИ-001/2024-57522369

Кадастровый номер:

50:07:0060307:19

План (чертеж, схема) части земельного участка

Учетный номер части: 50:07:0060307:19/3



Масштаб 1:20000

Условные обозначения:



ДОКУМЕНТ ПОДПИСАН
ЭЛЕКТРОННОЙ ПОДПИСЬЮ

Сертификат: 00ВВ056В7401СВ38Д2В3576АСДС8425108

Владелец: ФЕДЕРАЛЬНАЯ СЛУЖБА ГОСУДАРСТВЕННОЙ

РЕГИСТРАЦИИ, КАДАСТРА И КАРТОГРАФИИ

Действителен: с 27.06.2023 по 19.09.2024

полное наименование должности

инициалы, фамилия

Земельный участок

вид объекта недвижимости

Лист № 4 раздела 4

Всего листов раздела 4: 4

Всего разделов: 8

Всего листов выписки: 116

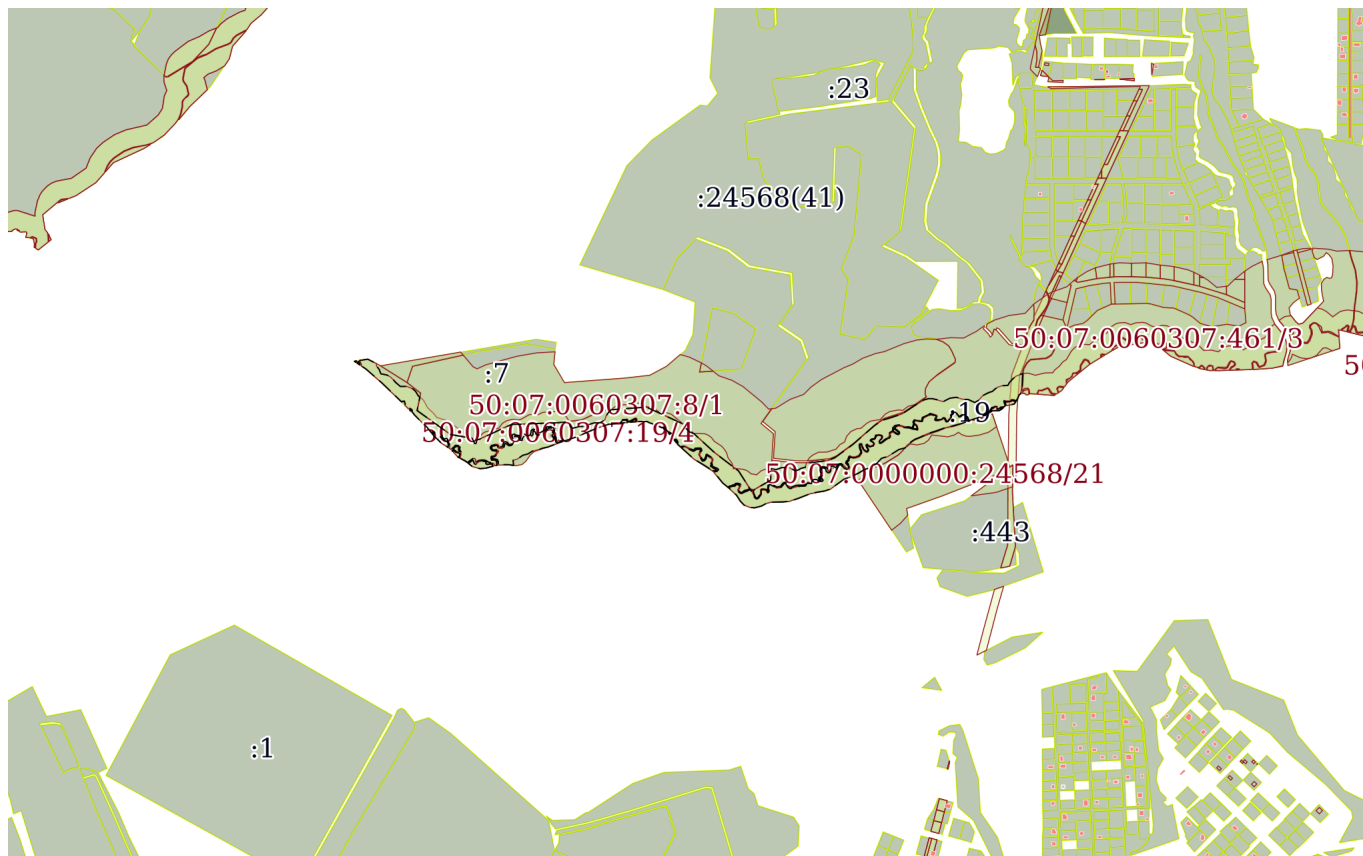
27.02.2024г. № КУВИ-001/2024-57522369

Кадастровый номер:

50:07:0060307:19

План (чертеж, схема) части земельного участка

Учетный номер части: 50:07:0060307:19/4



Масштаб 1:20000

Условные обозначения:



ДОКУМЕНТ ПОДПИСАН
ЭЛЕКТРОННОЙ ПОДПИСЬЮ

Сертификат: 00ВВ056В7401СВ38D2В3576АСDС8425108

Владелец: ФЕДЕРАЛЬНАЯ СЛУЖБА ГОСУДАРСТВЕННОЙ

РЕГИСТРАЦИИ, КАДАСТРА И КАРТОГРАФИИ

Действителен: с 27.06.2023 по 19.09.2024

полное наименование должности

инициалы, фамилия

Выписка из Единого государственного реестра недвижимости об объекте недвижимости

Сведения о частях земельного участка

Земельный участок		
вид объекта недвижимости		
Лист № 1 раздела 4.1	Всего листов раздела 4.1: 3	Всего разделов: 8
Всего листов выписки: 116		
27.02.2024г. № КУВИ-001/2024-57522369		
Кадастровый номер:		50:07:0060307:19
Учетный номер части	Площадь, м2	Содержание ограничения в использовании или ограничения права на объект недвижимости или обременения объекта недвижимости
1	2	3
50:07:0060307:19/1	5791	вид ограничения (обременения): ограничения прав на земельный участок, предусмотренные статьей 56 Земельного кодекса Российской Федерации; Срок действия: не установлен; реквизиты документа-основания: письмо от 28.02.2014 № М-2802/30 выдан: ООО "ЭНЕРГО"; Содержание ограничения (обременения): Ограничение использования объектов недвижимости в границах зоны предусмотрено Постановлением Правительства РФ от 24 февраля 2009 г. № 160 "О порядке установления охранных зон объектов электросетевого хозяйства и особых условий использования земельных участков, расположенных в границах таких зон" п.10, 11.; Реестровый номер границы: 50:00-6.523; Вид зоны по документу: Охранная зона ЛЭП 10 кВ с отпайками: ПС №171-КТП 1033 д.Иванцево, КТП 1047 с.Язвище, КТП 1049 д.Павловское (фидер 1); Тип зоны: Охранная зона инженерных коммуникаций; Номер: 1
50:07:0060307:19/2	5791	вид ограничения (обременения): ограничения прав на земельный участок, предусмотренные статьей 56 Земельного кодекса Российской Федерации; Срок действия: не установлен; реквизиты документа-основания: письмо от 28.02.2014 № М-2802/30 выдан: ООО "ЭНЕРГО"; Содержание ограничения (обременения): Ограничение использования объектов недвижимости в границах зоны предусмотрено Постановлением Правительства РФ от 24 февраля 2009 г. № 160 "О порядке установления охранных зон объектов электросетевого хозяйства и особых условий использования земельных участков, расположенных в границах таких зон" п.10, 11.; Реестровый номер границы: 50:00-6.523; Вид зоны по документу: Охранная зона ЛЭП 10 кВ с отпайками: ПС №171-КТП 1033 д.Иванцево, КТП 1047 с.Язвище, КТП 1049 д.Павловское (фидер 1); Тип зоны: Охранная зона инженерных коммуникаций; Номер: 1
50:07:0060307:19/3	151750	вид ограничения (обременения): ограничения прав на земельный участок, предусмотренные статьей 56 Земельного кодекса Российской Федерации; Срок действия: не установлен; реквизиты документа-основания: распоряжение Министерства экологии и природопользования Московской области от 28.03.2023 № 424-РМ «Об определении местоположения береговых линий (границ водного объекта), установлении границ водоохранной зоны, прибрежной защитной полосы реки Лама в Волоколамском городском округе, городском округе Лотошино Московской области» от 28.03.2023 № 424-РМ выдан: Министерство экологии и природопользования Московской области; Содержание ограничения (обременения): В соответствии с ч.15 ст.65 ВК РФ от 03.06.2006 N 74-ФЗ в границах водоохранных зон запрещаются: 1) использование сточных вод в целях повышения почвенного плодородия; 2) размещение кладбищ, скотомогильников, объектов размещения отходов производства и потребления,



ДОКУМЕНТ ПОДПИСАН
ЭЛЕКТРОННОЙ ПОДПИСЬЮ

Сертификат: 00ВВ056В7401СВ38Д2В3576АСDC8425108

Владелец: ФЕДЕРАЛЬНАЯ СЛУЖБА ГОСУДАРСТВЕННОЙ

РЕГИСТРАЦИИ, КАДАСТРА И КАРТОГРАФИИ

Действителен: с 27.06.2023 по 19.09.2024

полное наименование должности

инициалы, фамилия

Земельный участок			
вид объекта недвижимости			
Лист № 2 раздела 4.1	Всего листов раздела 4.1: 3	Всего разделов: 8	Всего листов выписки: 116

27.02.2024г. № КУВИ-001/2024-57522369

Кадастровый номер:

50:07:0060307:19

	<p>химических, взрывчатых, токсичных, отравляющих и ядовитых веществ, пунктов захоронения радиоактивных отходов, а также загрязнение территории загрязняющими веществами, предельно допустимые концентрации которых в водах водных объектов рыбохозяйственного значения не установлены; 3) осуществление авиационных мер по борьбе с вредными организмами; 4) движение и стоянка транспортных средств (кроме специальных транспортных средств), за исключением их движения по дорогам и стоянки на дорогах и в специально оборудованных местах, имеющих твердое покрытие; 5) строительство и реконструкция автозаправочных станций, складов горюче-смазочных материалов (за исключением случаев, если автозаправочные станции, склады горюче-смазочных материалов размещены на территориях портов, инфраструктуры внутренних водных путей, в том числе баз (сооружений) для стоянки маломерных судов, объектов органов федеральной службы безопасности), станций технического обслуживания, используемых для технического осмотра и ремонта транспортных средств, осуществление мойки транспортных средств; 6) хранение пестицидов и агрохимикатов (за исключением хранения агрохимикатов в специализированных хранилищах на территориях морских портов за пределами границ прибрежных защитных полос), применение пестицидов и агрохимикатов; 7) сброс сточных, в том числе дренажных, вод; 8) разведка и добыча общераспространенных полезных ископаемых (за исключением случаев, если разведка и добыча общераспространенных полезных ископаемых осуществляются пользователями недр, осуществляющими разведку и добычу иных видов полезных ископаемых, в границах предоставленных им в соответствии с законодательством Российской Федерации о недрах горных отводов и (или) геологических отводов на основании утвержденного технического проекта в соответствии со статьей 19.1 Закона Российской Федерации от 21 февраля 1992 года N 2395-1 "О недрах"). Срок, на который установлена зона: зона с особыми условиями использования территории установлена - бессрочно.; Реестровый номер границы: 50:00-6.2393; Вид объекта реестра границ: Зона с особыми условиями использования территории; Вид зоны по документу: Водоохранная зона реки Лама в Волоколамском городском округе, городском округе Лотошино Московской области; Тип зоны: Водоохранная зона</p>
50:07:0060307:19/4	<p>104228 вид ограничения (обременения): ограничения прав на земельный участок, предусмотренные статьей 56 Земельного кодекса Российской Федерации; Срок действия: не установлен; реквизиты документа-основания: распоряжение Министерства экологии и природопользования Московской области от 28.03.2023 № 424-РМ «Об определении местоположения береговых линий (границ водного объекта), установлении границ водоохранной зоны, прибрежной защитной полосы реки Лама в Волоколамском городском округе, городском округе Лотошино Московской области» от 28.03.2023 № 424-РМ выдан: Министерство экологии и природопользования Московской области; Содержание ограничения (обременения): В соответствии с п.15 и п.17 ст.65 Водного кодекса Российской Федерации в границах водоохранной зоны запрещаются: 1) Использование сточных вод в целях повышения почвенного плодородия; 2) размещение кладбищ, скотомогильников, объектов размещения отходов производства и потребления, химических, взрывчатых, токсичных, отравляющих и ядовитых веществ, пунктов захоронения радиоактивных отходов, а также загрязнение территории загрязняющими веществами, предельно допустимые концентрации которых в водах</p>



ДОКУМЕНТ ПОДПИСАН
ЭЛЕКТРОННОЙ ПОДПИСЬЮ

Сертификат: 00BV056B7401CB38D2B3576ACDC8425108

Владелец: ФЕДЕРАЛЬНАЯ СЛУЖБА ГОСУДАРСТВЕННОЙ

РЕГИСТРАЦИИ, КАДАСТРА И КАРТОГРАФИИ

Действителен: с 27.06.2023 по 19.09.2024

полное наименование должности

инициалы, фамилия

Земельный участок			
вид объекта недвижимости			
Лист № 3 раздела 4.1	Всего листов раздела 4.1: 3	Всего разделов: 8	Всего листов выписки: 116

27.02.2024г. № КУВИ-001/2024-57522369

Кадастровый номер:

50:07:0060307:19

водных объектов рыбохозяйственного значения не установлены; 3) осуществление авиационных мер по борьбе с вредными организмами; 4) движение и стоянка транспортных средств (кроме специальных транспортных средств), за исключением их движения по дорогам и стоянки на дорогах и в специально оборудованных местах, имеющих твердое покрытие; 5) строительство и реконструкция автозаправочных станций, складов горюче-смазочных материалов (за исключением случаев, если автозаправочные станции, склады горюче-смазочных материалов размещены на территориях портов, инфраструктуры внутренних водных путей, в том числе баз (сооружений) для стоянки маломерных судов, объектов органов федеральной службы безопасности), станций технического обслуживания, используемых для технического осмотра и ремонта транспортных средств, осуществление мойки транспортных средств; 6) хранение пестицидов и агрохимикатов (за исключением хранения агрохимикатов в специализированных хранилищах на территориях морских портов за пределами границ прибрежных защитных полос), применение пестицидов и агрохимикатов; 7) сброс сточных, в том числе дренажных, вод; 8) разведка и добыча общераспространенных полезных ископаемых (за исключением случаев, если разведка и добыча общераспространенных полезных ископаемых осуществляются пользователями недр, осуществляющими разведку и добычу иных видов полезных ископаемых, в границах предоставленных им в соответствии с законодательством Российской Федерации о недрах горных отводов и (или) геологических отводов на основании утвержденного технического проекта в соответствии со статьей 19.1 Закона Российской Федерации от 21 февраля 1992 года N 2395-1 "О недрах". В границах прибрежных защитных полос наряду с установленными частью 15 настоящей статьи ограничениями запрещаются: 1) распашка земель; 2) размещение отвалов размываемых грунтов; 3) выпас сельскохозяйственных животных и организация для них летних лагерей, ванн. Срок, на который установлена зона: зона с особыми условиями использования территории установлена – бессрочно.; Реестровый номер границы: 50:00-6.2554; Вид объекта реестра границ: Зона с особыми условиями использования территории; Вид зоны по документу: Прибрежная защитная полоса реки Лама в Волоколамском городском округе, городском округе Лотошино Московской области; Тип зоны: Прибрежная защитная полоса



ДОКУМЕНТ ПОДПИСАН
ЭЛЕКТРОННОЙ ПОДПИСЬЮ

Сертификат: 00BV056B7401CB38D2B3576ACDC8425108

Владелец: ФЕДЕРАЛЬНАЯ СЛУЖБА ГОСУДАРСТВЕННОЙ
РЕГИСТРАЦИИ, КАДАСТРА И КАРТОГРАФИИ
Действителен: с 27.06.2023 по 19.09.2024

полное наименование должности

инициалы, фамилия

Выписка из Единого государственного реестра недвижимости об объекте недвижимости

Сведения о частях земельного участка

Земельный участок			
вид объекта недвижимости			

Лист № 1 раздела 4.2	Всего листов раздела 4.2: 86	Всего разделов: 8	Всего листов выписки: 116
----------------------	------------------------------	-------------------	---------------------------

27.02.2024г. № КУВИ-001/2024-57522369

Кадастровый номер: 50:07:0060307:19

Сведения о характерных точках границы части (частей) земельного участка				
Учетный номер части: 50:07:0060307:19/1				
Система координат МСК-50, зона 1				

Номер точки	Координаты, м		Описание закрепления на местности	Средняя квадратичная погрешность определения координат характерных точек границ земельного участка, м
	X	Y		
1	2	3	4	5
1	490869.15	1291966.34	-	-
2	490788.97	1291960.37	-	-
3	490791.2	1291972.53	-	-
4	490801.95	1291979.78	-	-
5	490807.6	1291982.61	-	-
6	490864.83	1291986.86	-	-
7	490934.91	1292013.98	-	-
8	490986.29	1292033.19	-	-
9	490988.24	1292031.19	-	-
10	490993.5	1292029.91	-	-
11	491002.84	1292030.09	-	-
12	491017.42	1292034.28	-	-
13	491029.05	1292042.75	-	-
14	491046.13	1292055.38	-	-
15	491058.53	1292062.03	-	-
16	491068.63	1292064.91	-	-
17	491075.59	1292065.09	-	-
18	491082	1292063.47	-	-
19	491090.69	1292059.69	-	-
20	491093.55	1292057.64	-	-
21	491055.15	1292040	-	-



ДОКУМЕНТ ПОДПИСАН
ЭЛЕКТРОННОЙ ПОДПИСЬЮ

Сертификат: 00BV056B7401CB38D2B3576ACDC8425108

Владелец: ФЕДЕРАЛЬНАЯ СЛУЖБА ГОСУДАРСТВЕННОЙ

РЕГИСТРАЦИИ, КАДАСТРА И КАРТОГРАФИИ

Действителен: с 27.06.2023 по 19.09.2024

полное наименование должности

инициалы, фамилия

Земельный участок

вид объекта недвижимости

Лист № 2 раздела 4.2

Всего листов раздела 4.2: 86

Всего разделов: 8

Всего листов выписки: 116

27.02.2024г. № КУВИ-001/2024-57522369

Кадастровый номер:

50:07:0060307:19

1	2	3	4	5
22	491025.02	1292026.08	-	-
23	491016.56	1292025.75	-	-
24	491005.2	1292019.22	-	-
25	491000.82	1292016	-	-
26	490965.98	1292002.97	-	-
27	490959.36	1292000.88	-	-
28	490957.62	1291999.83	-	-
29	490942.42	1291994.15	-	-
1	490869.15	1291966.34	-	-



ДОКУМЕНТ ПОДПИСАН
ЭЛЕКТРОННОЙ ПОДПИСЬЮ

Сертификат: 00ВВ056В7401СВ38D2В3576АСDС8425108

Владелец: ФЕДЕРАЛЬНАЯ СЛУЖБА ГОСУДАРСТВЕННОЙ

РЕГИСТРАЦИИ, КАДАСТРА И КАРТОГРАФИИ

Действителен: с 27.06.2023 по 19.09.2024

полное наименование должности

инициалы, фамилия

Земельный участок			
вид объекта недвижимости			
Лист № 3 раздела 4.2	Всего листов раздела 4.2: 86	Всего разделов: 8	Всего листов выписки: 116

27.02.2024г. № КУВИ-001/2024-57522369

Кадастровый номер: 50:07:0060307:19

Сведения о характерных точках границы части (частей) земельного участка			
Учетный номер части: 50:07:0060307:19/2			
Система координат МСК-50, зона 1			

Номер точки	Координаты, м		Описание закрепления на местности	Средняя квадратичная погрешность определения координат характерных точек границ земельного участка, м
	X	Y		
1	2	3	4	5
1	490869.15	1291966.34	-	-
2	490788.97	1291960.37	-	-
3	490791.2	1291972.53	-	-
4	490801.95	1291979.78	-	-
5	490807.6	1291982.61	-	-
6	490864.83	1291986.86	-	-
7	490934.91	1292013.98	-	-
8	490986.29	1292033.19	-	-
9	490988.24	1292031.19	-	-
10	490993.5	1292029.91	-	-
11	491002.84	1292030.09	-	-
12	491017.42	1292034.28	-	-
13	491029.05	1292042.75	-	-
14	491046.13	1292055.38	-	-
15	491058.53	1292062.03	-	-
16	491068.63	1292064.91	-	-
17	491075.59	1292065.09	-	-
18	491082	1292063.47	-	-
19	491090.69	1292059.69	-	-
20	491093.55	1292057.64	-	-
21	491055.15	1292040	-	-
22	491025.02	1292026.08	-	-
23	491016.56	1292025.75	-	-
24	491005.2	1292019.22	-	-



ДОКУМЕНТ ПОДПИСАН
ЭЛЕКТРОННОЙ ПОДПИСЬЮ

Сертификат: 00ВВ056В7401СВ38Д2В3576АСДС8425108

Владелец: ФЕДЕРАЛЬНАЯ СЛУЖБА ГОСУДАРСТВЕННОЙ

РЕГИСТРАЦИИ, КАДАСТРА И КАРТОГРАФИИ

Действителен: с 27.06.2023 по 19.09.2024

полное наименование должности

инициалы, фамилия

Земельный участок				
вид объекта недвижимости				
Лист № 4 раздела 4.2		Всего листов раздела 4.2: 86		Всего разделов: 8
27.02.2024г. № КУВИ-001/2024-57522369				
Кадастровый номер:			50:07:0060307:19	
1	2	3	4	5
25	491000.82	1292016	-	-
26	490965.98	1292002.97	-	-
27	490959.36	1292000.88	-	-
28	490957.62	1291999.83	-	-
29	490942.42	1291994.15	-	-
1	490869.15	1291966.34	-	-



ДОКУМЕНТ ПОДПИСАН
ЭЛЕКТРОННОЙ ПОДПИСЬЮ

Сертификат: 00ВВ056В7401СВ38D2В3576АСDС8425108

Владелец: ФЕДЕРАЛЬНАЯ СЛУЖБА ГОСУДАРСТВЕННОЙ
РЕГИСТРАЦИИ, КАДАСТРА И КАРТОГРАФИИ
Действителен: с 27.06.2023 по 19.09.2024

полное наименование должности

инициалы, фамилия

Земельный участок			
вид объекта недвижимости			
Лист № 5 раздела 4.2	Всего листов раздела 4.2: 86	Всего разделов: 8	Всего листов выписки: 116

27.02.2024г. № КУВИ-001/2024-57522369

Кадастровый номер: 50:07:0060307:19

Сведения о характерных точках границы части (частей) земельного участка

Учетный номер части: 50:07:0060307:19/3

Система координат

Номер точки	Координаты, м		Описание закрепления на местности	Средняя квадратичная погрешность определения координат характерных точек границ земельного участка, м
	X	Y		
1	2	3	4	5
1	490773.31	1291914.81	-	-
2	490768.81	1291907.77	-	-
3	490778.15	1291912.62	-	-
4	490780.78	1291917.51	-	-
5	490783.75	1291921.27	-	-
6	490784.08	1291924.05	-	-
7	490783.51	1291925.46	-	-
8	490781.75	1291925.43	-	-
9	490779.44	1291924.81	-	-
10	490776.89	1291925.48	-	-
11	490775.57	1291927.59	-	-
12	490775.49	1291929.56	-	-
13	490778.42	1291935.08	-	-
14	490780.66	1291937.64	-	-
15	490780.59	1291941.27	-	-
16	490781.28	1291943.52	-	-
17	490777.78	1291939.81	-	-
18	490773.59	1291932.56	-	-
19	490773.31	1291914.81	-	-
1	490797.56	1291976.82	-	-
2	490791.2	1291972.53	-	-
3	490787.16	1291950.48	-	-
4	490791.29	1291950.17	-	-
5	490797.22	1291947.39	-	-



ДОКУМЕНТ ПОДПИСАН
ЭЛЕКТРОННОЙ ПОДПИСЬЮ

Сертификат: 00ВВ056В7401СВ38D2В3576АСDС8425108

Владелец: ФЕДЕРАЛЬНАЯ СЛУЖБА ГОСУДАРСТВЕННОЙ

РЕГИСТРАЦИИ, КАДАСТРА И КАРТОГРАФИИ

Действителен: с 27.06.2023 по 19.09.2024

полное наименование должности

инициалы, фамилия

Земельный участок

вид объекта недвижимости

Лист № 6 раздела 4.2

Всего листов раздела 4.2: 86

Всего разделов: 8

Всего листов выписки: 116

27.02.2024г. № КУВИ-001/2024-57522369

Кадастровый номер:

50:07:0060307:19

1	2	3	4	5
6	490798.22	1291948.23	-	-
7	490796.64	1291952.88	-	-
8	490797.89	1291962.9	-	-
9	490800.22	1291966.5	-	-
10	490800.48	1291967.95	-	-
11	490798.64	1291974.39	-	-
12	490797.56	1291976.82	-	-
1	490903.32	1290207.76	-	-
2	490905.91	1290203.88	-	-
3	490906.8	1290209.57	-	-
4	490903.85	1290208.21	-	-
5	490903.32	1290207.76	-	-
1	490763.86	1291900.02	-	-
2	490760.78	1291895.16	-	-
3	490760.01	1291892.05	-	-
4	490762.48	1291893.49	-	-
5	490763.43	1291896.05	-	-
6	490763.86	1291900.02	-	-
1	490675.44	1290454.38	-	-
2	490687.23	1290436.41	-	-
3	490705.42	1290417.34	-	-
4	490711.93	1290412.12	-	-
5	490712.82	1290416	-	-
6	490711.85	1290423.8	-	-
7	490707.39	1290432.33	-	-
8	490702.71	1290434.75	-	-
9	490696.04	1290441	-	-
10	490693	1290447.01	-	-
11	490691.37	1290452.11	-	-



ДОКУМЕНТ ПОДПИСАН
ЭЛЕКТРОННОЙ ПОДПИСЬЮ

Сертификат: 00ВВ056В7401СВ38D2В3576АСDС8425108

Владелец: ФЕДЕРАЛЬНАЯ СЛУЖБА ГОСУДАРСТВЕННОЙ

РЕГИСТРАЦИИ, КАДАСТРА И КАРТОГРАФИИ

Действителен: с 27.06.2023 по 19.09.2024

полное наименование должности

инициалы, фамилия

Земельный участок

вид объекта недвижимости

Лист № 7 раздела 4.2

Всего листов раздела 4.2: 86

Всего разделов: 8

Всего листов выписки: 116

27.02.2024г. № КУВИ-001/2024-57522369

Кадастровый номер:

50:07:0060307:19

1	2	3	4	5
12	490683.63	1290455.65	-	-
13	490677.39	1290455.47	-	-
14	490675.44	1290454.38	-	-
1	490744.92	1291850.67	-	-
2	490744.7	1291850.16	-	-
3	490738.44	1291829.31	-	-
4	490732.19	1291806.97	-	-
5	490726.53	1291784.31	-	-
6	490718.19	1291760.78	-	-
7	490711.64	1291740.22	-	-
8	490701.52	1291719.38	-	-
9	490697.05	1291707.16	-	-
10	490691.08	1291697.91	-	-
11	490681.25	1291686	-	-
12	490663.38	1291671.69	-	-
13	490655.33	1291662.16	-	-
14	490645.8	1291645.78	-	-
15	490632.69	1291625.53	-	-
16	490625.55	1291611.81	-	-
17	490623.16	1291597.5	-	-
18	490619.88	1291584.09	-	-
19	490615.7	1291571.59	-	-
20	490607.38	1291557.59	-	-
21	490596.75	1291537	-	-
22	490589.77	1291516.47	-	-
23	490578.94	1291501.75	-	-
24	490563.14	1291479.88	-	-
25	490558.16	1291464.94	-	-
26	490554.69	1291443.28	-	-



ДОКУМЕНТ ПОДПИСАН
ЭЛЕКТРОННОЙ ПОДПИСЬЮ

Сертификат: 00ВВ056В7401СВ38D2В3576АСDC8425108

Владелец: ФЕДЕРАЛЬНАЯ СЛУЖБА ГОСУДАРСТВЕННОЙ

РЕГИСТРАЦИИ, КАДАСТРА И КАРТОГРАФИИ

Действителен: с 27.06.2023 по 19.09.2024

полное наименование должности

инициалы, фамилия

Земельный участок

вид объекта недвижимости

Лист № 8 раздела 4.2

Всего листов раздела 4.2: 86

Всего разделов: 8

Всего листов выписки: 116

27.02.2024г. № КУВИ-001/2024-57522369

Кадастровый номер:

50:07:0060307:19

1	2	3	4	5
27	490551.02	1291426.41	-	-
28	490537.38	1291392.44	-	-
29	490530.45	1291370.13	-	-
30	490528.28	1291351.28	-	-
31	490528.28	1291320.97	-	-
32	490524.81	1291308.41	-	-
33	490517.45	1291294.56	-	-
34	490512.91	1291276.34	-	-
35	490514	1291265.31	-	-
36	490520.48	1291248.41	-	-
37	490530.67	1291238.69	-	-
38	490546.91	1291228.28	-	-
39	490561.64	1291213.34	-	-
40	490566.7	1291207.12	-	-
41	490569.09	1291210.68	-	-
42	490569.87	1291215.33	-	-
43	490571.47	1291219.22	-	-
44	490570.44	1291223.07	-	-
45	490573.84	1291226.14	-	-
46	490575.54	1291227.95	-	-
47	490575.39	1291231.03	-	-
48	490574.13	1291234.8	-	-
49	490570.68	1291236.44	-	-
50	490565.95	1291234.69	-	-
51	490562.2	1291231.65	-	-
52	490560.53	1291231.4	-	-
53	490555.26	1291233.46	-	-
54	490551.24	1291240.06	-	-
55	490552.23	1291244.08	-	-



ДОКУМЕНТ ПОДПИСАН
ЭЛЕКТРОННОЙ ПОДПИСЬЮ

Сертификат: 00ВВ056В7401СВ38D2В3576АСDC8425108

Владелец: ФЕДЕРАЛЬНАЯ СЛУЖБА ГОСУДАРСТВЕННОЙ

РЕГИСТРАЦИИ, КАДАСТРА И КАРТОГРАФИИ

Действителен: с 27.06.2023 по 19.09.2024

полное наименование должности

инициалы, фамилия

Земельный участок

вид объекта недвижимости

Лист № 9 раздела 4.2

Всего листов раздела 4.2: 86

Всего разделов: 8

Всего листов выписки: 116

27.02.2024г. № КУВИ-001/2024-57522369

Кадастровый номер:

50:07:0060307:19

1	2	3	4	5
56	490556.02	1291251.59	-	-
57	490557.45	1291256.29	-	-
58	490561.39	1291263.78	-	-
59	490561.74	1291265.64	-	-
60	490557.2	1291268.53	-	-
61	490558.59	1291270.92	-	-
62	490556.68	1291271.67	-	-
63	490552.62	1291271.82	-	-
64	490547.32	1291274.39	-	-
65	490540.56	1291276.79	-	-
66	490537.03	1291280.87	-	-
67	490537.24	1291284.53	-	-
68	490540.44	1291288.7	-	-
69	490549.25	1291294.58	-	-
70	490560.4	1291294.61	-	-
71	490560.97	1291295.44	-	-
72	490561.07	1291301.9	-	-
73	490560.11	1291306.32	-	-
74	490554.19	1291310.56	-	-
75	490553.23	1291312.28	-	-
76	490554.83	1291314.5	-	-
77	490558.59	1291315.75	-	-
78	490564.7	1291313.74	-	-
79	490571.26	1291314.73	-	-
80	490574.85	1291315.7	-	-
81	490575.14	1291318.44	-	-
82	490573.71	1291322.23	-	-
83	490565.65	1291336.28	-	-
84	490567.21	1291347.36	-	-



ДОКУМЕНТ ПОДПИСАН
ЭЛЕКТРОННОЙ ПОДПИСЬЮ

Сертификат: 00ВВ056В7401СВ38D2В3576АСDC8425108

Владелец: ФЕДЕРАЛЬНАЯ СЛУЖБА ГОСУДАРСТВЕННОЙ

РЕГИСТРАЦИИ, КАДАСТРА И КАРТОГРАФИИ

Действителен: с 27.06.2023 по 19.09.2024

полное наименование должности

инициалы, фамилия

Земельный участок

вид объекта недвижимости

Лист № 10 раздела 4.2

Всего листов раздела 4.2: 86

Всего разделов: 8

Всего листов выписки: 116

27.02.2024г. № КУВИ-001/2024-57522369

Кадастровый номер:

50:07:0060307:19

1	2	3	4	5
85	490576.83	1291355.05	-	-
86	490578.28	1291357.42	-	-
87	490577.09	1291360.66	-	-
88	490572.2	1291363.45	-	-
89	490567.54	1291366.71	-	-
90	490564.41	1291372.02	-	-
91	490566.25	1291380.6	-	-
92	490568.46	1291384.6	-	-
93	490570.08	1291392.2	-	-
94	490571.04	1291400.86	-	-
95	490571.38	1291411.39	-	-
96	490572.33	1291413.87	-	-
97	490578.38	1291417.24	-	-
98	490578.79	1291418.43	-	-
99	490578.39	1291429.62	-	-
100	490579	1291431.13	-	-
101	490584.89	1291434.92	-	-
102	490586.4	1291438.69	-	-
103	490585.45	1291445.73	-	-
104	490583.09	1291456.21	-	-
105	490583.91	1291458.08	-	-
106	490587.18	1291460.55	-	-
107	490591.19	1291457.83	-	-
108	490593.91	1291450.64	-	-
109	490595.41	1291449.91	-	-
110	490599.37	1291457.62	-	-
111	490601.3	1291459.96	-	-
112	490605.91	1291460.14	-	-
113	490609.34	1291456.74	-	-



ДОКУМЕНТ ПОДПИСАН
ЭЛЕКТРОННОЙ ПОДПИСЬЮ

Сертификат: 00ВВ056В7401СВ38D2В3576АСDC8425108

Владелец: ФЕДЕРАЛЬНАЯ СЛУЖБА ГОСУДАРСТВЕННОЙ

РЕГИСТРАЦИИ, КАДАСТРА И КАРТОГРАФИИ

Действителен: с 27.06.2023 по 19.09.2024

полное наименование должности

инициалы, фамилия

Земельный участок

вид объекта недвижимости

Лист № 11 раздела 4.2

Всего листов раздела 4.2: 86

Всего разделов: 8

Всего листов выписки: 116

27.02.2024г. № КУВИ-001/2024-57522369

Кадастровый номер:

50:07:0060307:19

1	2	3	4	5
114	490614.69	1291455.38	-	-
115	490618.59	1291456.68	-	-
116	490620.09	1291459.29	-	-
117	490618.27	1291467.04	-	-
118	490610.84	1291468.88	-	-
119	490607.17	1291473.07	-	-
120	490607.02	1291476.32	-	-
121	490609.48	1291479.75	-	-
122	490617.19	1291481.96	-	-
123	490620.24	1291483.45	-	-
124	490621.27	1291485.14	-	-
125	490619.86	1291489.07	-	-
126	490616.55	1291494.85	-	-
127	490617.51	1291497.78	-	-
128	490625.89	1291501.87	-	-
129	490627.62	1291503.79	-	-
130	490628.03	1291507.82	-	-
131	490624.82	1291511.77	-	-
132	490617.9	1291518.64	-	-
133	490615.57	1291525.31	-	-
134	490617.52	1291530.98	-	-
135	490622.21	1291532.35	-	-
136	490624.85	1291530.97	-	-
137	490629.58	1291528.59	-	-
138	490634.4	1291524.91	-	-
139	490635.88	1291525.35	-	-
140	490640.27	1291529.87	-	-
141	490644.8	1291529.99	-	-
142	490647.88	1291532.75	-	-



ДОКУМЕНТ ПОДПИСАН
ЭЛЕКТРОННОЙ ПОДПИСЬЮ

Сертификат: 00ВВ056В7401СВ38Д2В3576АСДС8425108

Владелец: ФЕДЕРАЛЬНАЯ СЛУЖБА ГОСУДАРСТВЕННОЙ

РЕГИСТРАЦИИ, КАДАСТРА И КАРТОГРАФИИ

Действителен: с 27.06.2023 по 19.09.2024

полное наименование должности

инициалы, фамилия

Земельный участок

вид объекта недвижимости

Лист № 12 раздела 4.2

Всего листов раздела 4.2: 86

Всего разделов: 8

Всего листов выписки: 116

27.02.2024г. № КУВИ-001/2024-57522369

Кадастровый номер:

50:07:0060307:19

1	2	3	4	5
143	490648.21	1291534.74	-	-
144	490646.8	1291541.5	-	-
145	490647.39	1291548.2	-	-
146	490648.67	1291555.22	-	-
147	490651.36	1291559.42	-	-
148	490654.2	1291560.04	-	-
149	490655.89	1291561.1	-	-
150	490657.28	1291562.83	-	-
151	490661.01	1291563.72	-	-
152	490665.01	1291563.02	-	-
153	490667.93	1291562.24	-	-
154	490670.25	1291560.79	-	-
155	490674.37	1291560.01	-	-
156	490679.63	1291559.66	-	-
157	490682.67	1291559.39	-	-
158	490683.83	1291560.42	-	-
159	490684.09	1291562.04	-	-
160	490683.34	1291563.2	-	-
161	490678.34	1291564.76	-	-
162	490674.46	1291565.55	-	-
163	490670.3	1291566.5	-	-
164	490666.69	1291569.37	-	-
165	490663.46	1291572.99	-	-
166	490661.86	1291575.82	-	-
167	490662.86	1291579.22	-	-
168	490664.97	1291581.41	-	-
169	490667.83	1291582.25	-	-
170	490670.77	1291581.57	-	-
171	490677.21	1291577.95	-	-



ДОКУМЕНТ ПОДПИСАН
ЭЛЕКТРОННОЙ ПОДПИСЬЮ

Сертификат: 00ВВ056В7401СВ38Д2В3576АСДС8425108

Владелец: ФЕДЕРАЛЬНАЯ СЛУЖБА ГОСУДАРСТВЕННОЙ

РЕГИСТРАЦИИ, КАДАСТРА И КАРТОГРАФИИ

Действителен: с 27.06.2023 по 19.09.2024

полное наименование должности

инициалы, фамилия

Земельный участок

вид объекта недвижимости

Лист № 13 раздела 4.2

Всего листов раздела 4.2: 86

Всего разделов: 8

Всего листов выписки: 116

27.02.2024г. № КУВИ-001/2024-57522369

Кадастровый номер:

50:07:0060307:19

1	2	3	4	5
172	490679.4	1291577.24	-	-
173	490680.38	1291578.69	-	-
174	490679.96	1291580.44	-	-
175	490676.67	1291584.92	-	-
176	490676.71	1291587.49	-	-
177	490678.08	1291590.58	-	-
178	490679.13	1291595.15	-	-
179	490682.8	1291598.77	-	-
180	490684.37	1291598.88	-	-
181	490689.47	1291595.64	-	-
182	490692.32	1291590.19	-	-
183	490693.51	1291588.89	-	-
184	490694.67	1291589.35	-	-
185	490695.74	1291591.42	-	-
186	490697.23	1291598.57	-	-
187	490700.2	1291601.11	-	-
188	490705.26	1291602.33	-	-
189	490706.37	1291604.02	-	-
190	490708.04	1291609.85	-	-
191	490706.79	1291616.75	-	-
192	490704.95	1291617.77	-	-
193	490702.78	1291617.63	-	-
194	490699.64	1291616.73	-	-
195	490695.51	1291612.03	-	-
196	490692.34	1291610.3	-	-
197	490688.96	1291610.01	-	-
198	490686.64	1291611.08	-	-
199	490685.82	1291614.79	-	-
200	490688.22	1291619.46	-	-



ДОКУМЕНТ ПОДПИСАН
ЭЛЕКТРОННОЙ ПОДПИСЬЮ

Сертификат: 00ВВ056В7401СВ38Д2В3576АСДС8425108

Владелец: ФЕДЕРАЛЬНАЯ СЛУЖБА ГОСУДАРСТВЕННОЙ

РЕГИСТРАЦИИ, КАДАСТРА И КАРТОГРАФИИ

Действителен: с 27.06.2023 по 19.09.2024

полное наименование должности

инициалы, фамилия

Земельный участок

вид объекта недвижимости

Лист № 14 раздела 4.2

Всего листов раздела 4.2: 86

Всего разделов: 8

Всего листов выписки: 116

27.02.2024г. № КУВИ-001/2024-57522369

Кадастровый номер:

50:07:0060307:19

1	2	3	4	5
201	490694.1	1291626.78	-	-
202	490698.99	1291633.72	-	-
203	490699.67	1291637.68	-	-
204	490702.84	1291640.43	-	-
205	490710.33	1291640.3	-	-
206	490713.64	1291642.03	-	-
207	490715.58	1291646.77	-	-
208	490712	1291654.69	-	-
209	490709.28	1291660.82	-	-
210	490709.66	1291662.95	-	-
211	490713.32	1291665.63	-	-
212	490715.44	1291665.15	-	-
213	490717.23	1291664.07	-	-
214	490720.9	1291659.42	-	-
215	490725.52	1291653.27	-	-
216	490728.05	1291653.25	-	-
217	490730.79	1291656.85	-	-
218	490732.22	1291664.12	-	-
219	490727.67	1291681.05	-	-
220	490727.32	1291691.53	-	-
221	490723.99	1291700.68	-	-
222	490723.39	1291707.57	-	-
223	490721.9	1291712.15	-	-
224	490722.04	1291713.7	-	-
225	490724.72	1291715.21	-	-
226	490732.24	1291713.37	-	-
227	490736.49	1291710.7	-	-
228	490737.99	1291705.7	-	-
229	490741.6	1291704.34	-	-



ДОКУМЕНТ ПОДПИСАН
ЭЛЕКТРОННОЙ ПОДПИСЬЮ

Сертификат: 00ВВ056В7401СВ38D2В3576АСDC8425108

Владелец: ФЕДЕРАЛЬНАЯ СЛУЖБА ГОСУДАРСТВЕННОЙ

РЕГИСТРАЦИИ, КАДАСТРА И КАРТОГРАФИИ

Действителен: с 27.06.2023 по 19.09.2024

полное наименование должности

инициалы, фамилия

Земельный участок

вид объекта недвижимости

Лист № 15 раздела 4.2

Всего листов раздела 4.2: 86

Всего разделов: 8

Всего листов выписки: 116

27.02.2024г. № КУВИ-001/2024-57522369

Кадастровый номер:

50:07:0060307:19

1	2	3	4	5
230	490745.32	1291704.86	-	-
231	490746.81	1291708.12	-	-
232	490746.64	1291710.62	-	-
233	490744.75	1291718.99	-	-
234	490744.65	1291725.47	-	-
235	490745.75	1291727.02	-	-
236	490752.52	1291727.9	-	-
237	490755.18	1291732.58	-	-
238	490761.33	1291746.44	-	-
239	490762.92	1291748.3	-	-
240	490762.87	1291749.48	-	-
241	490762.19	1291752.49	-	-
242	490760.93	1291757.12	-	-
243	490761.36	1291759.46	-	-
244	490759.82	1291762.46	-	-
245	490757.99	1291764.15	-	-
246	490755	1291763.14	-	-
247	490753.02	1291760.95	-	-
248	490749.51	1291759.96	-	-
249	490747.95	1291760.53	-	-
250	490746.9	1291762.89	-	-
251	490747.01	1291773.03	-	-
252	490748.79	1291780.34	-	-
253	490751.04	1291782.26	-	-
254	490752.16	1291783.49	-	-
255	490752.03	1291785.21	-	-
256	490749.73	1291787.65	-	-
257	490745.05	1291788.93	-	-
258	490743.36	1291791.23	-	-



ДОКУМЕНТ ПОДПИСАН
ЭЛЕКТРОННОЙ ПОДПИСЬЮ

Сертификат: 00ВВ056В7401СВ38Д2В3576АСDC8425108

Владелец: ФЕДЕРАЛЬНАЯ СЛУЖБА ГОСУДАРСТВЕННОЙ

РЕГИСТРАЦИИ, КАДАСТРА И КАРТОГРАФИИ

Действителен: с 27.06.2023 по 19.09.2024

полное наименование должности

инициалы, фамилия

Земельный участок

вид объекта недвижимости

Лист № 16 раздела 4.2

Всего листов раздела 4.2: 86

Всего разделов: 8

Всего листов выписки: 116

27.02.2024г. № КУВИ-001/2024-57522369

Кадастровый номер:

50:07:0060307:19

1	2	3	4	5
259	490744.67	1291795.58	-	-
260	490755.41	1291803.95	-	-
261	490760.3	1291804.17	-	-
262	490762.88	1291806.48	-	-
263	490765.66	1291810.88	-	-
264	490767.04	1291813.21	-	-
265	490766.72	1291815.5	-	-
266	490758.59	1291822.06	-	-
267	490756.79	1291824.7	-	-
268	490756.5	1291827.02	-	-
269	490759.1	1291831.47	-	-
270	490762.42	1291835.44	-	-
271	490762.56	1291839.87	-	-
272	490760.5	1291843.35	-	-
273	490745.27	1291850.02	-	-
274	490744.92	1291850.67	-	-
1	490647.44	1290484.54	-	-
2	490648.69	1290482.09	-	-
3	490666.76	1290465.67	-	-
4	490667.46	1290467.92	-	-
5	490667.6	1290469.81	-	-
6	490662.15	1290475.63	-	-
7	490660.24	1290482.71	-	-
8	490659.31	1290485.72	-	-
9	490657.3	1290487.22	-	-
10	490651.17	1290484.94	-	-
11	490647.44	1290484.54	-	-
1	490624.41	1290575.13	-	-
2	490619.23	1290556.16	-	-



ДОКУМЕНТ ПОДПИСАН
ЭЛЕКТРОННОЙ ПОДПИСЬЮ

Сертификат: 00ВВ056В7401СВ38Д2В3576АСDC8425108

Владелец: ФЕДЕРАЛЬНАЯ СЛУЖБА ГОСУДАРСТВЕННОЙ

РЕГИСТРАЦИИ, КАДАСТРА И КАРТОГРАФИИ

Действителен: с 27.06.2023 по 19.09.2024

полное наименование должности

инициалы, фамилия

Земельный участок

вид объекта недвижимости

Лист № 17 раздела 4.2

Всего листов раздела 4.2: 86

Всего разделов: 8

Всего листов выписки: 116

27.02.2024г. № КУВИ-001/2024-57522369

Кадастровый номер:

50:07:0060307:19

1	2	3	4	5
3	490617.94	1290540.78	-	-
4	490624.22	1290519.34	-	-
5	490631.98	1290509.85	-	-
6	490634.08	1290512.04	-	-
7	490640.04	1290520.42	-	-
8	490639.87	1290522.23	-	-
9	490632.03	1290525.36	-	-
10	490629.76	1290527.65	-	-
11	490629.61	1290529.6	-	-
12	490636.33	1290537.64	-	-
13	490638.84	1290546.65	-	-
14	490637.15	1290554.71	-	-
15	490635.55	1290556.7	-	-
16	490631.79	1290556.39	-	-
17	490629.27	1290559.02	-	-
18	490630.91	1290568.42	-	-
19	490629.9	1290573.67	-	-
20	490624.78	1290574.99	-	-
21	490624.41	1290575.13	-	-
1	490611.54	1291164.78	-	-
2	490613.61	1291162.88	-	-
3	490626.59	1291142.75	-	-
4	490643.92	1291113.94	-	-
5	490656.91	1291099.66	-	-
6	490674.37	1291080.32	-	-
7	490675.37	1291082.68	-	-
8	490676.25	1291090.5	-	-
9	490669.82	1291101.13	-	-
10	490665.12	1291110.93	-	-



ДОКУМЕНТ ПОДПИСАН
ЭЛЕКТРОННОЙ ПОДПИСЬЮ

Сертификат: 00ВВ056В7401СВ38D2В3576АСDC8425108

Владелец: ФЕДЕРАЛЬНАЯ СЛУЖБА ГОСУДАРСТВЕННОЙ

РЕГИСТРАЦИИ, КАДАСТРА И КАРТОГРАФИИ

Действителен: с 27.06.2023 по 19.09.2024

полное наименование должности

инициалы, фамилия

Земельный участок

вид объекта недвижимости

Лист № 18 раздела 4.2

Всего листов раздела 4.2: 86

Всего разделов: 8

Всего листов выписки: 116

27.02.2024г. № КУВИ-001/2024-57522369

Кадастровый номер:

50:07:0060307:19

1	2	3	4	5
11	490664.88	1291114.18	-	-
12	490668	1291118.52	-	-
13	490669.71	1291121.32	-	-
14	490670.08	1291127.55	-	-
15	490669.54	1291131.36	-	-
16	490668.26	1291132.01	-	-
17	490666.36	1291131.66	-	-
18	490661.09	1291128.55	-	-
19	490657.26	1291127.02	-	-
20	490654.5	1291127.3	-	-
21	490638.77	1291136.3	-	-
22	490638.11	1291137.38	-	-
23	490639.54	1291142.67	-	-
24	490644.49	1291146.64	-	-
25	490652.63	1291148.1	-	-
26	490653.48	1291148.69	-	-
27	490653.58	1291150.07	-	-
28	490646.17	1291160.82	-	-
29	490642.88	1291163.33	-	-
30	490637.69	1291162.54	-	-
31	490634.9	1291160.69	-	-
32	490631.75	1291159.64	-	-
33	490628.9	1291160.42	-	-
34	490627.48	1291160.22	-	-
35	490626.72	1291159.3	-	-
36	490625.22	1291158.72	-	-
37	490623.62	1291159.38	-	-
38	490622.92	1291162.17	-	-
39	490619.46	1291165.66	-	-



ДОКУМЕНТ ПОДПИСАН
ЭЛЕКТРОННОЙ ПОДПИСЬЮ

Сертификат: 00ВВ056В7401СВ38Д2В3576АСДС8425108

Владелец: ФЕДЕРАЛЬНАЯ СЛУЖБА ГОСУДАРСТВЕННОЙ

РЕГИСТРАЦИИ, КАДАСТРА И КАРТОГРАФИИ

Действителен: с 27.06.2023 по 19.09.2024

полное наименование должности

инициалы, фамилия

Земельный участок

вид объекта недвижимости

Лист № 19 раздела 4.2

Всего листов раздела 4.2: 86

Всего разделов: 8

Всего листов выписки: 116

27.02.2024г. № КУВИ-001/2024-57522369

Кадастровый номер:

50:07:0060307:19

1	2	3	4	5
40	490617.44	1291170.73	-	-
41	490616.84	1291173.07	-	-
42	490615.18	1291173.88	-	-
43	490613.71	1291173.36	-	-
44	490612.77	1291171.66	-	-
45	490612.82	1291167.54	-	-
46	490612.45	1291165.64	-	-
47	490611.54	1291164.78	-	-
1	490741.9	1290935.61	-	-
2	490740.16	1290916.93	-	-
3	490741.17	1290917.16	-	-
4	490746.21	1290921.51	-	-
5	490747.29	1290923.68	-	-
6	490748.23	1290933.26	-	-
7	490747.62	1290934.29	-	-
8	490741.9	1290935.61	-	-
1	490686.97	1291067.56	-	-
2	490694.79	1291061.32	-	-
3	490693.81	1291064.9	-	-
4	490691.81	1291067.63	-	-
5	490688.02	1291067.79	-	-
6	490686.97	1291067.56	-	-
1	490690.64	1290762.18	-	-
2	490689.59	1290759.03	-	-
3	490675.75	1290722.44	-	-
4	490672.94	1290708.38	-	-
5	490663.84	1290686.06	-	-
6	490654.75	1290675.47	-	-
7	490638.5	1290664.19	-	-



ДОКУМЕНТ ПОДПИСАН
ЭЛЕКТРОННОЙ ПОДПИСЬЮ

Сертификат: 00ВВ056В7401СВ38Д2В3576АСДС8425108

Владелец: ФЕДЕРАЛЬНАЯ СЛУЖБА ГОСУДАРСТВЕННОЙ

РЕГИСТРАЦИИ, КАДАСТРА И КАРТОГРАФИИ

Действителен: с 27.06.2023 по 19.09.2024

полное наименование должности

инициалы, фамилия

Земельный участок

вид объекта недвижимости

Лист № 20 раздела 4.2

Всего листов раздела 4.2: 86

Всего разделов: 8

Всего листов выписки: 116

27.02.2024г. № КУВИ-001/2024-57522369

Кадастровый номер:

50:07:0060307:19

1	2	3	4	5
8	490629.41	1290653.59	-	-
9	490625.94	1290636.91	-	-
10	490628.55	1290617.66	-	-
11	490628.77	1290601.19	-	-
12	490627.63	1290590.44	-	-
13	490629.33	1290590.46	-	-
14	490636.5	1290589.55	-	-
15	490641.29	1290587.82	-	-
16	490643.08	1290584.78	-	-
17	490644.31	1290578.76	-	-
18	490644.78	1290573.79	-	-
19	490647.17	1290573.24	-	-
20	490649.49	1290575.65	-	-
21	490650.51	1290580.73	-	-
22	490660.28	1290589.25	-	-
23	490663.15	1290590.8	-	-
24	490665.59	1290590.54	-	-
25	490667.73	1290587.97	-	-
26	490668.79	1290583.9	-	-
27	490668.17	1290576.08	-	-
28	490671.8	1290572	-	-
29	490676.19	1290572.47	-	-
30	490678.62	1290574.71	-	-
31	490680.15	1290585.86	-	-
32	490679.67	1290587.6	-	-
33	490674.31	1290588.68	-	-
34	490672.65	1290590.71	-	-
35	490672.11	1290599.66	-	-
36	490675.13	1290604.6	-	-



ДОКУМЕНТ ПОДПИСАН
ЭЛЕКТРОННОЙ ПОДПИСЬЮ

Сертификат: 00ВВ056В7401СВ38Д2В3576АСДС8425108

Владелец: ФЕДЕРАЛЬНАЯ СЛУЖБА ГОСУДАРСТВЕННОЙ

РЕГИСТРАЦИИ, КАДАСТРА И КАРТОГРАФИИ

Действителен: с 27.06.2023 по 19.09.2024

полное наименование должности

инициалы, фамилия

Земельный участок

вид объекта недвижимости

Лист № 21 раздела 4.2

Всего листов раздела 4.2: 86

Всего разделов: 8

Всего листов выписки: 116

27.02.2024г. № КУВИ-001/2024-57522369

Кадастровый номер:

50:07:0060307:19

1	2	3	4	5
37	490680.57	1290606.45	-	-
38	490684.44	1290606.59	-	-
39	490685.4	1290608.5	-	-
40	490684.2	1290611.96	-	-
41	490679.44	1290618.21	-	-
42	490679.96	1290623.7	-	-
43	490682.26	1290627.3	-	-
44	490685.62	1290628.44	-	-
45	490691.7	1290634.48	-	-
46	490695.71	1290635.52	-	-
47	490699.87	1290632.69	-	-
48	490704.24	1290632.42	-	-
49	490705.15	1290633.83	-	-
50	490703.84	1290642.25	-	-
51	490697.17	1290646.58	-	-
52	490694.53	1290647.57	-	-
53	490693.59	1290651.57	-	-
54	490694.66	1290654.27	-	-
55	490697.15	1290653.56	-	-
56	490703.85	1290657.03	-	-
57	490704.4	1290658.82	-	-
58	490703.14	1290666.78	-	-
59	490703.42	1290670.52	-	-
60	490706.31	1290679.32	-	-
61	490709.28	1290682.62	-	-
62	490713.51	1290682.41	-	-
63	490718.81	1290682.97	-	-
64	490719.76	1290684.01	-	-
65	490719.68	1290685.05	-	-



ДОКУМЕНТ ПОДПИСАН
ЭЛЕКТРОННОЙ ПОДПИСЬЮ

Сертификат: 00ВВ056В7401СВ38D2В3576АСDC8425108

Владелец: ФЕДЕРАЛЬНАЯ СЛУЖБА ГОСУДАРСТВЕННОЙ

РЕГИСТРАЦИИ, КАДАСТРА И КАРТОГРАФИИ

Действителен: с 27.06.2023 по 19.09.2024

полное наименование должности

инициалы, фамилия

Земельный участок

вид объекта недвижимости

Лист № 22 раздела 4.2

Всего листов раздела 4.2: 86

Всего разделов: 8

Всего листов выписки: 116

27.02.2024г. № КУВИ-001/2024-57522369

Кадастровый номер:

50:07:0060307:19

1	2	3	4	5
66	490715.85	1290688.93	-	-
67	490710.45	1290690.81	-	-
68	490708.01	1290693.81	-	-
69	490707.31	1290696.46	-	-
70	490712.38	1290707.59	-	-
71	490719.46	1290717.12	-	-
72	490723.14	1290721.15	-	-
73	490726.72	1290723.82	-	-
74	490727.04	1290724.95	-	-
75	490726.77	1290730.07	-	-
76	490727.85	1290737.01	-	-
77	490725.61	1290739.37	-	-
78	490722.39	1290738.47	-	-
79	490709.45	1290731.58	-	-
80	490705.89	1290731.22	-	-
81	490699.66	1290734.27	-	-
82	490698.85	1290736.52	-	-
83	490701.4	1290740.22	-	-
84	490700.95	1290741.79	-	-
85	490689.36	1290744.01	-	-
86	490686.74	1290748.01	-	-
87	490688.45	1290753.51	-	-
88	490692.27	1290756.03	-	-
89	490692.94	1290757.64	-	-
90	490692.61	1290760.08	-	-
91	490690.64	1290762.18	-	-
1	490709.92	1291049.13	-	-
2	490714.58	1291045.31	-	-
3	490714.11	1291046.38	-	-



ДОКУМЕНТ ПОДПИСАН
ЭЛЕКТРОННОЙ ПОДПИСЬЮ

Сертификат: 00ВВ056В7401СВ38D2В3576АСDC8425108

Владелец: ФЕДЕРАЛЬНАЯ СЛУЖБА ГОСУДАРСТВЕННОЙ

РЕГИСТРАЦИИ, КАДАСТРА И КАРТОГРАФИИ

Действителен: с 27.06.2023 по 19.09.2024

полное наименование должности

инициалы, фамилия

Земельный участок

вид объекта недвижимости

Лист № 23 раздела 4.2

Всего листов раздела 4.2: 86

Всего разделов: 8

Всего листов выписки: 116

27.02.2024г. № КУВИ-001/2024-57522369

Кадастровый номер:

50:07:0060307:19

1	2	3	4	5
4	490711.94	1291048.65	-	-
5	490710.09	1291049.22	-	-
6	490709.92	1291049.13	-	-
1	490723.58	1291035.73	-	-
2	490725.66	1291031.89	-	-
3	490725.55	1291034.03	-	-
4	490723.58	1291035.73	-	-
1	490568.13	1291205.37	-	-
2	490579.61	1291191.25	-	-
3	490602.78	1291172.84	-	-
4	490608.62	1291167.47	-	-
5	490609.38	1291168.12	-	-
6	490610.73	1291175.82	-	-
7	490614.16	1291179.65	-	-
8	490615.94	1291179.73	-	-
9	490618.05	1291178.11	-	-
10	490624.35	1291163.5	-	-
11	490625.72	1291162.86	-	-
12	490629.13	1291163.36	-	-
13	490631.76	1291162.48	-	-
14	490633.89	1291162.48	-	-
15	490636.98	1291164.47	-	-
16	490643.18	1291165.6	-	-
17	490647.9	1291162.23	-	-
18	490656.47	1291148.76	-	-
19	490655.97	1291147.25	-	-
20	490646.44	1291144.4	-	-
21	490643.19	1291141.96	-	-
22	490641.77	1291139.73	-	-



ДОКУМЕНТ ПОДПИСАН
ЭЛЕКТРОННОЙ ПОДПИСЬЮ

Сертификат: 00ВВ056В7401СВ38D2В3576АСDС8425108

Владелец: ФЕДЕРАЛЬНАЯ СЛУЖБА ГОСУДАРСТВЕННОЙ

РЕГИСТРАЦИИ, КАДАСТРА И КАРТОГРАФИИ

Действителен: с 27.06.2023 по 19.09.2024

полное наименование должности

инициалы, фамилия

Земельный участок

вид объекта недвижимости

Лист № 24 раздела 4.2

Всего листов раздела 4.2: 86

Всего разделов: 8

Всего листов выписки: 116

27.02.2024г. № КУВИ-001/2024-57522369

Кадастровый номер:

50:07:0060307:19

1	2	3	4	5
23	490642.08	1291137.39	-	-
24	490644.12	1291136.14	-	-
25	490655.99	1291129.44	-	-
26	490657.55	1291129.36	-	-
27	490666.31	1291134.94	-	-
28	490670.35	1291134.52	-	-
29	490672.83	1291132.96	-	-
30	490673.32	1291129.41	-	-
31	490672.96	1291120.41	-	-
32	490672.55	1291117.56	-	-
33	490672.1	1291116.58	-	-
34	490669.74	1291115.97	-	-
35	490668.62	1291113.25	-	-
36	490668.48	1291111.09	-	-
37	490672.02	1291102.11	-	-
38	490678.57	1291090.75	-	-
39	490677.69	1291081.66	-	-
40	490676.31	1291078.17	-	-
41	490683.11	1291070.63	-	-
42	490683.66	1291070.19	-	-
43	490689.15	1291071.27	-	-
44	490694.17	1291068.93	-	-
45	490696.69	1291066.01	-	-
46	490697.52	1291059.15	-	-
47	490703.32	1291054.53	-	-
48	490713.54	1291052.76	-	-
49	490714.11	1291051.84	-	-
50	490714.71	1291049.58	-	-
51	490718.43	1291043.26	-	-



ДОКУМЕНТ ПОДПИСАН
ЭЛЕКТРОННОЙ ПОДПИСЬЮ

Сертификат: 00ВВ056В7401СВ38Д2В3576АСDC8425108

Владелец: ФЕДЕРАЛЬНАЯ СЛУЖБА ГОСУДАРСТВЕННОЙ

РЕГИСТРАЦИИ, КАДАСТРА И КАРТОГРАФИИ

Действителен: с 27.06.2023 по 19.09.2024

полное наименование должности

инициалы, фамилия

Земельный участок

вид объекта недвижимости

Лист № 25 раздела 4.2

Всего листов раздела 4.2: 86

Всего разделов: 8

Всего листов выписки: 116

27.02.2024г. № КУВИ-001/2024-57522369

Кадастровый номер:

50:07:0060307:19

1	2	3	4	5
52	490728.63	1291034.46	-	-
53	490728.7	1291029.6	-	-
54	490727.81	1291027.92	-	-
55	490732.47	1291019.31	-	-
56	490741.56	1290993.34	-	-
57	490741.69	1290992.46	-	-
58	490743.3	1290991.21	-	-
59	490744.47	1290987.99	-	-
60	490744.14	1290978.55	-	-
61	490743.9	1290977.94	-	-
62	490744.59	1290973.41	-	-
63	490743.93	1290961.84	-	-
64	490745.78	1290961.21	-	-
65	490751.32	1290961.71	-	-
66	490753.9	1290960.58	-	-
67	490754.23	1290959.14	-	-
68	490743.59	1290938.84	-	-
69	490744	1290937.7	-	-
70	490749.14	1290936.21	-	-
71	490750.18	1290934.79	-	-
72	490749.34	1290922.79	-	-
73	490748.26	1290920.83	-	-
74	490742.14	1290915.09	-	-
75	490739.94	1290914.61	-	-
76	490739.63	1290911.28	-	-
77	490736.8	1290885.28	-	-
78	490729.66	1290862.53	-	-
79	490720.13	1290838.72	-	-
80	490702.38	1290797.34	-	-



ДОКУМЕНТ ПОДПИСАН
ЭЛЕКТРОННОЙ ПОДПИСЬЮ

Сертификат: 00ВВ056В7401СВ38Д2В3576АСDC8425108

Владелец: ФЕДЕРАЛЬНАЯ СЛУЖБА ГОСУДАРСТВЕННОЙ

РЕГИСТРАЦИИ, КАДАСТРА И КАРТОГРАФИИ

Действителен: с 27.06.2023 по 19.09.2024

полное наименование должности

инициалы, фамилия

Земельный участок

вид объекта недвижимости

Лист № 26 раздела 4.2

Всего листов раздела 4.2: 86

Всего разделов: 8

Всего листов выписки: 116

27.02.2024г. № КУВИ-001/2024-57522369

Кадастровый номер:

50:07:0060307:19

1	2	3	4	5
81	490692.21	1290766.89	-	-
82	490696.9	1290762.04	-	-
83	490697.88	1290757.98	-	-
84	490696.31	1290754.36	-	-
85	490692.84	1290752.17	-	-
86	490691.45	1290747.96	-	-
87	490693.24	1290745.48	-	-
88	490702.15	1290744.47	-	-
89	490704.42	1290742.77	-	-
90	490704.26	1290740.15	-	-
91	490702.31	1290736.17	-	-
92	490702.99	1290735.28	-	-
93	490706.6	1290734.3	-	-
94	490713.95	1290738.07	-	-
95	490726.04	1290742.52	-	-
96	490730.4	1290742.25	-	-
97	490731.57	1290737.71	-	-
98	490730.19	1290729.76	-	-
99	490730.24	1290719.72	-	-
100	490728.78	1290718.1	-	-
101	490725.99	1290718.75	-	-
102	490722.13	1290714.77	-	-
103	490715.19	1290703.42	-	-
104	490711.58	1290695.81	-	-
105	490712.8	1290694.05	-	-
106	490722.68	1290687.65	-	-
107	490724.09	1290683.51	-	-
108	490722.2	1290680.07	-	-
109	490719.59	1290677.76	-	-



ДОКУМЕНТ ПОДПИСАН
ЭЛЕКТРОННОЙ ПОДПИСЬЮ

Сертификат: 00ВВ056В7401СВ38D2В3576АСDC8425108

Владелец: ФЕДЕРАЛЬНАЯ СЛУЖБА ГОСУДАРСТВЕННОЙ

РЕГИСТРАЦИИ, КАДАСТРА И КАРТОГРАФИИ

Действителен: с 27.06.2023 по 19.09.2024

полное наименование должности

инициалы, фамилия

Земельный участок

вид объекта недвижимости

Лист № 27 раздела 4.2

Всего листов раздела 4.2: 86

Всего разделов: 8

Всего листов выписки: 116

27.02.2024г. № КУВИ-001/2024-57522369

Кадастровый номер:

50:07:0060307:19

1	2	3	4	5
110	490715.29	1290677.09	-	-
111	490711.61	1290676.14	-	-
112	490708.11	1290674.93	-	-
113	490706.52	1290670.57	-	-
114	490706.71	1290665.66	-	-
115	490708.48	1290662.42	-	-
116	490711.51	1290659.4	-	-
117	490709.86	1290655.61	-	-
118	490705.78	1290653.89	-	-
119	490701.47	1290653.11	-	-
120	490698.26	1290651.97	-	-
121	490698.29	1290650.19	-	-
122	490703.15	1290647.57	-	-
123	490706.96	1290644.92	-	-
124	490707.85	1290636.61	-	-
125	490710.61	1290632.58	-	-
126	490709.2	1290627.12	-	-
127	490704.56	1290626.8	-	-
128	490694.19	1290631.05	-	-
129	490692.03	1290630.66	-	-
130	490688.93	1290626.8	-	-
131	490684.05	1290624.82	-	-
132	490682.37	1290621.96	-	-
133	490682.64	1290618.66	-	-
134	490688.34	1290613.95	-	-
135	490690.47	1290608.45	-	-
136	490688.66	1290604.44	-	-
137	490683.89	1290602.11	-	-
138	490677.77	1290601.34	-	-



ДОКУМЕНТ ПОДПИСАН
ЭЛЕКТРОННОЙ ПОДПИСЬЮ

Сертификат: 00ВВ056В7401СВ38D2В3576АСDC8425108

Владелец: ФЕДЕРАЛЬНАЯ СЛУЖБА ГОСУДАРСТВЕННОЙ

РЕГИСТРАЦИИ, КАДАСТРА И КАРТОГРАФИИ

Действителен: с 27.06.2023 по 19.09.2024

полное наименование должности

инициалы, фамилия

Земельный участок

вид объекта недвижимости

Лист № 28 раздела 4.2

Всего листов раздела 4.2: 86

Всего разделов: 8

Всего листов выписки: 116

27.02.2024г. № КУВИ-001/2024-57522369

Кадастровый номер:

50:07:0060307:19

1	2	3	4	5
139	490676.14	1290597.44	-	-
140	490676.27	1290592.06	-	-
141	490680.11	1290591.47	-	-
142	490683.03	1290588.74	-	-
143	490684.04	1290586.74	-	-
144	490679.91	1290571.32	-	-
145	490675.67	1290568.31	-	-
146	490671.52	1290568.82	-	-
147	490666.39	1290574.13	-	-
148	490666.06	1290577.16	-	-
149	490665.44	1290584.08	-	-
150	490663.8	1290585.93	-	-
151	490659.26	1290584.17	-	-
152	490654.54	1290579.66	-	-
153	490653.24	1290574.65	-	-
154	490650.08	1290570.51	-	-
155	490644.82	1290570.1	-	-
156	490640.74	1290572.06	-	-
157	490641.76	1290577.14	-	-
158	490640.04	1290583.14	-	-
159	490636.01	1290585.2	-	-
160	490627.16	1290585.98	-	-
161	490627.03	1290584.72	-	-
162	490625.87	1290580.46	-	-
163	490627.93	1290579.66	-	-
164	490632.16	1290577.58	-	-
165	490633.84	1290573.46	-	-
166	490634.23	1290567.97	-	-
167	490635.74	1290562.51	-	-



ДОКУМЕНТ ПОДПИСАН
ЭЛЕКТРОННОЙ ПОДПИСЬЮ

Сертификат: 00ВВ056В7401СВ38Д2В3576АСДС8425108

Владелец: ФЕДЕРАЛЬНАЯ СЛУЖБА ГОСУДАРСТВЕННОЙ

РЕГИСТРАЦИИ, КАДАСТРА И КАРТОГРАФИИ

Действителен: с 27.06.2023 по 19.09.2024

полное наименование должности

инициалы, фамилия

Земельный участок

вид объекта недвижимости

Лист № 29 раздела 4.2

Всего листов раздела 4.2: 86

Всего разделов: 8

Всего листов выписки: 116

27.02.2024г. № КУВИ-001/2024-57522369

Кадастровый номер:

50:07:0060307:19

1	2	3	4	5
168	490638.76	1290558.77	-	-
169	490641.07	1290552.57	-	-
170	490641.2	1290545.37	-	-
171	490639.86	1290536.98	-	-
172	490635.01	1290529.98	-	-
173	490636.28	1290529.1	-	-
174	490642.04	1290529.11	-	-
175	490645.13	1290527.33	-	-
176	490645.61	1290522.35	-	-
177	490638.35	1290511.93	-	-
178	490634.21	1290507.12	-	-
179	490638.73	1290501.59	-	-
180	490645.98	1290487.39	-	-
181	490648.64	1290487.44	-	-
182	490656.16	1290489.99	-	-
183	490663.28	1290489.91	-	-
184	490665.23	1290488.04	-	-
185	490669.7	1290485.99	-	-
186	490675.44	1290487.15	-	-
187	490679.81	1290482.04	-	-
188	490680.64	1290475.37	-	-
189	490680.07	1290474.17	-	-
190	490676.45	1290471.9	-	-
191	490673.29	1290467.76	-	-
192	490669.99	1290462.69	-	-
193	490672.92	1290458.23	-	-
194	490675.11	1290459.68	-	-
195	490681.24	1290460.04	-	-
196	490692.58	1290454.19	-	-



ДОКУМЕНТ ПОДПИСАН
ЭЛЕКТРОННОЙ ПОДПИСЬЮ

Сертификат: 00ВВ056В7401СВ38Д2В3576АСДС8425108

Владелец: ФЕДЕРАЛЬНАЯ СЛУЖБА ГОСУДАРСТВЕННОЙ

РЕГИСТРАЦИИ, КАДАСТРА И КАРТОГРАФИИ

Действителен: с 27.06.2023 по 19.09.2024

полное наименование должности

инициалы, фамилия

Земельный участок

вид объекта недвижимости

Лист № 30 раздела 4.2

Всего листов раздела 4.2: 86

Всего разделов: 8

Всего листов выписки: 116

27.02.2024г. № КУВИ-001/2024-57522369

Кадастровый номер:

50:07:0060307:19

1	2	3	4	5
197	490696.9	1290454.01	-	-
198	490698.78	1290451.12	-	-
199	490697.47	1290445.52	-	-
200	490701.88	1290440.1	-	-
201	490709.05	1290437.77	-	-
202	490711.22	1290435.06	-	-
203	490716.39	1290415.64	-	-
204	490715.77	1290412.05	-	-
205	490714.16	1290410.34	-	-
206	490730.53	1290397.22	-	-
207	490748.08	1290378.59	-	-
208	490761.81	1290365.35	-	-
209	490761.86	1290365.34	-	-
210	490769.97	1290359.05	-	-
211	490776.15	1290358.37	-	-
212	490779.74	1290352.82	-	-
213	490779.15	1290348.64	-	-
214	490783.8	1290344.16	-	-
215	490788.14	1290339.66	-	-
216	490790.58	1290340.3	-	-
217	490796.46	1290338.95	-	-
218	490799	1290337.78	-	-
219	490799	1290333.94	-	-
220	490797.08	1290330.38	-	-
221	490847.45	1290278.13	-	-
222	490885.13	1290235.03	-	-
223	490893.47	1290222.52	-	-
224	490896.79	1290223.39	-	-
225	490901.14	1290221.82	-	-



ДОКУМЕНТ ПОДПИСАН
ЭЛЕКТРОННОЙ ПОДПИСЬЮ

Сертификат: 00ВВ056В7401СВ38Д2В3576АСДС8425108

Владелец: ФЕДЕРАЛЬНАЯ СЛУЖБА ГОСУДАРСТВЕННОЙ

РЕГИСТРАЦИИ, КАДАСТРА И КАРТОГРАФИИ

Действителен: с 27.06.2023 по 19.09.2024

полное наименование должности

инициалы, фамилия

Земельный участок

вид объекта недвижимости

Лист № 31 раздела 4.2

Всего листов раздела 4.2: 86

Всего разделов: 8

Всего листов выписки: 116

27.02.2024г. № КУВИ-001/2024-57522369

Кадастровый номер:

50:07:0060307:19

1	2	3	4	5
226	490904.47	1290219.93	-	-
227	490908.19	1290218.41	-	-
228	490911.38	1290238.72	-	-
229	490911.53	1290239.91	-	-
230	490894.33	1290273.38	-	-
231	490848.92	1290344.91	-	-
232	490820.42	1290381.56	-	-
233	490773.81	1290371.94	-	-
234	490709.77	1290461.03	-	-
235	490695.94	1290537.34	-	-
236	490736.23	1290624.28	-	-
237	490741.31	1290754	-	-
238	490748.91	1290814.09	-	-
239	490774.23	1290869.03	-	-
240	490782.95	1290986.78	-	-
241	490737.08	1291086.41	-	-
242	490660.7	1291169.78	-	-
243	490611.8	1291233.78	-	-
244	490563.96	1291264.23	-	-
245	490563.71	1291263.15	-	-
246	490560.55	1291256.5	-	-
247	490559.74	1291249.88	-	-
248	490555.66	1291245.42	-	-
249	490553.46	1291241.39	-	-
250	490555.71	1291236.97	-	-
251	490559.41	1291233.64	-	-
252	490560.65	1291233.78	-	-
253	490566.58	1291237.67	-	-
254	490573.34	1291240.3	-	-



ДОКУМЕНТ ПОДПИСАН
ЭЛЕКТРОННОЙ ПОДПИСЬЮ

Сертификат: 00ВВ056В7401СВ38D2В3576АСDС8425108

Владелец: ФЕДЕРАЛЬНАЯ СЛУЖБА ГОСУДАРСТВЕННОЙ

РЕГИСТРАЦИИ, КАДАСТРА И КАРТОГРАФИИ

Действителен: с 27.06.2023 по 19.09.2024

полное наименование должности

инициалы, фамилия

Земельный участок

вид объекта недвижимости

Лист № 32 раздела 4.2

Всего листов раздела 4.2: 86

Всего разделов: 8

Всего листов выписки: 116

27.02.2024г. № КУВИ-001/2024-57522369

Кадастровый номер:

50:07:0060307:19

1	2	3	4	5
255	490577.18	1291237.89	-	-
256	490578.59	1291231.68	-	-
257	490578.74	1291228.31	-	-
258	490577.91	1291225.02	-	-
259	490573.45	1291222.59	-	-
260	490574.78	1291219.43	-	-
261	490571.96	1291215.18	-	-
262	490571.36	1291209.79	-	-
263	490568.13	1291205.37	-	-
1	490896.15	1290218.51	-	-
2	490900.8	1290211.55	-	-
3	490905.42	1290214.25	-	-
4	490905.49	1290215.36	-	-
5	490898.35	1290218.7	-	-
6	490896.15	1290218.51	-	-
1	490743.75	1290958.54	-	-
2	490743.3	1290950.69	-	-
3	490742.55	1290942.67	-	-
4	490750.81	1290956.82	-	-
5	490751.51	1290958.5	-	-
6	490750.83	1290959.44	-	-
7	490745.69	1290957.99	-	-
8	490743.75	1290958.54	-	-
1	490772.67	1290354.89	-	-
2	490775.62	1290352.04	-	-
3	490775.59	1290352.74	-	-
4	490773.57	1290354.68	-	-
5	490772.67	1290354.89	-	-
1	490759.04	1291888.96	-	-



ДОКУМЕНТ ПОДПИСАН
ЭЛЕКТРОННОЙ ПОДПИСЬЮ

Сертификат: 00ВВ056В7401СВ38D2В3576АСDС8425108

Владелец: ФЕДЕРАЛЬНАЯ СЛУЖБА ГОСУДАРСТВЕННОЙ

РЕГИСТРАЦИИ, КАДАСТРА И КАРТОГРАФИИ

Действителен: с 27.06.2023 по 19.09.2024

полное наименование должности

инициалы, фамилия

Земельный участок

вид объекта недвижимости

Лист № 33 раздела 4.2

Всего листов раздела 4.2: 86

Всего разделов: 8

Всего листов выписки: 116

27.02.2024г. № КУВИ-001/2024-57522369

Кадастровый номер:

50:07:0060307:19

1	2	3	4	5
2	490755.72	1291878.75	-	-
3	490752.44	1291868.03	-	-
4	490750.25	1291862.96	-	-
5	490749.77	1291860.23	-	-
6	490747.31	1291852.78	-	-
7	490747.8	1291851.61	-	-
8	490761.56	1291845.67	-	-
9	490764.43	1291840	-	-
10	490764.05	1291834.7	-	-
11	490760.63	1291830.45	-	-
12	490758.78	1291827.78	-	-
13	490758.47	1291825.14	-	-
14	490759.71	1291823.68	-	-
15	490764.09	1291820.66	-	-
16	490768.89	1291815.74	-	-
17	490769.4	1291814.25	-	-
18	490767.92	1291810.57	-	-
19	490764.55	1291804.67	-	-
20	490762.68	1291802.99	-	-
21	490756.49	1291801.84	-	-
22	490748.07	1291795.62	-	-
23	490745.65	1291791.52	-	-
24	490746.9	1291790.07	-	-
25	490751.84	1291788.51	-	-
26	490754.4	1291785.38	-	-
27	490754.19	1291782.15	-	-
28	490751.23	1291779.44	-	-
29	490749.59	1291776.43	-	-
30	490748.99	1291765.56	-	-



ДОКУМЕНТ ПОДПИСАН
ЭЛЕКТРОННОЙ ПОДПИСЬЮ

Сертификат: 00ВВ056В7401СВ38D2В3576АСDC8425108

Владелец: ФЕДЕРАЛЬНАЯ СЛУЖБА ГОСУДАРСТВЕННОЙ

РЕГИСТРАЦИИ, КАДАСТРА И КАРТОГРАФИИ

Действителен: с 27.06.2023 по 19.09.2024

полное наименование должности

инициалы, фамилия

Земельный участок

вид объекта недвижимости

Лист № 34 раздела 4.2

Всего листов раздела 4.2: 86

Всего разделов: 8

Всего листов выписки: 116

27.02.2024г. № КУВИ-001/2024-57522369

Кадастровый номер:

50:07:0060307:19

1	2	3	4	5
31	490749.17	1291763.08	-	-
32	490750.3	1291762.5	-	-
33	490751.9	1291762.98	-	-
34	490755.95	1291765.86	-	-
35	490759.01	1291766.75	-	-
36	490762.4	1291763.53	-	-
37	490763.89	1291756.2	-	-
38	490764.3	1291750.6	-	-
39	490765.98	1291747.78	-	-
40	490765.24	1291745.94	-	-
41	490762.91	1291744.57	-	-
42	490760.1	1291738.31	-	-
43	490755.19	1291726.63	-	-
44	490747.86	1291725.14	-	-
45	490746.78	1291724.11	-	-
46	490747.58	1291714.72	-	-
47	490749.1	1291711.19	-	-
48	490748.69	1291705.25	-	-
49	490746.11	1291702.77	-	-
50	490742.85	1291701.51	-	-
51	490740.21	1291702.44	-	-
52	490738.22	1291703	-	-
53	490730.87	1291700.98	-	-
54	490728.65	1291699.63	-	-
55	490728.21	1291697.73	-	-
56	490729.83	1291691.38	-	-
57	490730.22	1291681.55	-	-
58	490735.3	1291664.5	-	-
59	490734.05	1291655.36	-	-



ДОКУМЕНТ ПОДПИСАН
ЭЛЕКТРОННОЙ ПОДПИСЬЮ

Сертификат: 00ВВ056В7401СВ38D2В3576АСDС8425108

Владелец: ФЕДЕРАЛЬНАЯ СЛУЖБА ГОСУДАРСТВЕННОЙ

РЕГИСТРАЦИИ, КАДАСТРА И КАРТОГРАФИИ

Действителен: с 27.06.2023 по 19.09.2024

полное наименование должности

инициалы, фамилия

Земельный участок

вид объекта недвижимости

Лист № 35 раздела 4.2

Всего листов раздела 4.2: 86

Всего разделов: 8

Всего листов выписки: 116

27.02.2024г. № КУВИ-001/2024-57522369

Кадастровый номер:

50:07:0060307:19

1	2	3	4	5
60	490733.51	1291653.05	-	-
61	490727.62	1291647.21	-	-
62	490722.83	1291647.34	-	-
63	490718.33	1291645.82	-	-
64	490715.88	1291640.68	-	-
65	490713.6	1291638.29	-	-
66	490704.06	1291637.14	-	-
67	490701.57	1291633.9	-	-
68	490694.91	1291624.21	-	-
69	490689.46	1291618.06	-	-
70	490687.66	1291614.59	-	-
71	490688.43	1291611.92	-	-
72	490690.38	1291611.33	-	-
73	490694.53	1291613.07	-	-
74	490698.48	1291618.23	-	-
75	490705.08	1291619.63	-	-
76	490707.97	1291617.98	-	-
77	490709.73	1291609.58	-	-
78	490708.23	1291602.93	-	-
79	490707.06	1291600.97	-	-
80	490700.49	1291599.48	-	-
81	490698.46	1291597.4	-	-
82	490697.26	1291590.46	-	-
83	490695.19	1291587.44	-	-
84	490693.5	1291586.97	-	-
85	490691.58	1291588.41	-	-
86	490688.31	1291594.71	-	-
87	490685.82	1291596.22	-	-
88	490683.98	1291596.56	-	-



ДОКУМЕНТ ПОДПИСАН
ЭЛЕКТРОННОЙ ПОДПИСЬЮ

Сертификат: 00ВВ056В7401СВ38D2В3576АСDС8425108

Владелец: ФЕДЕРАЛЬНАЯ СЛУЖБА ГОСУДАРСТВЕННОЙ

РЕГИСТРАЦИИ, КАДАСТРА И КАРТОГРАФИИ

Действителен: с 27.06.2023 по 19.09.2024

полное наименование должности

инициалы, фамилия

Земельный участок

вид объекта недвижимости

Лист № 36 раздела 4.2

Всего листов раздела 4.2: 86

Всего разделов: 8

Всего листов выписки: 116

27.02.2024г. № КУВИ-001/2024-57522369

Кадастровый номер:

50:07:0060307:19

1	2	3	4	5
89	490682.68	1291596.19	-	-
90	490680.59	1291593.76	-	-
91	490680.01	1291590.13	-	-
92	490678.66	1291587.5	-	-
93	490678.62	1291585.96	-	-
94	490682.29	1291580.53	-	-
95	490683	1291578.97	-	-
96	490682.39	1291576.76	-	-
97	490681.22	1291575.43	-	-
98	490677.34	1291576.21	-	-
99	490670.19	1291580.42	-	-
100	490668.17	1291580.46	-	-
101	490665.03	1291579.36	-	-
102	490664.03	1291576.39	-	-
103	490668.71	1291570.29	-	-
104	490670.93	1291568.28	-	-
105	490674.78	1291567.4	-	-
106	490683.73	1291565.04	-	-
107	490685.53	1291564.23	-	-
108	490686.32	1291561.33	-	-
109	490685.06	1291558.62	-	-
110	490682.6	1291557.69	-	-
111	490680.71	1291557.38	-	-
112	490677.57	1291557.67	-	-
113	490670.68	1291558.83	-	-
114	490664.84	1291561.35	-	-
115	490662.78	1291561.84	-	-
116	490659.7	1291562	-	-
117	490658	1291559.67	-	-



ДОКУМЕНТ ПОДПИСАН
ЭЛЕКТРОННОЙ ПОДПИСЬЮ

Сертификат: 00ВВ056В7401СВ38Д2В3576АСДС8425108

Владелец: ФЕДЕРАЛЬНАЯ СЛУЖБА ГОСУДАРСТВЕННОЙ

РЕГИСТРАЦИИ, КАДАСТРА И КАРТОГРАФИИ

Действителен: с 27.06.2023 по 19.09.2024

полное наименование должности

инициалы, фамилия

Земельный участок

вид объекта недвижимости

Лист № 37 раздела 4.2

Всего листов раздела 4.2: 86

Всего разделов: 8

Всего листов выписки: 116

27.02.2024г. № КУВИ-001/2024-57522369

Кадастровый номер:

50:07:0060307:19

1	2	3	4	5
118	490656.48	1291558.35	-	-
119	490653.33	1291557.96	-	-
120	490651.52	1291554.18	-	-
121	490649.91	1291546.06	-	-
122	490649.67	1291541.09	-	-
123	490651.86	1291531.58	-	-
124	490648.73	1291528.84	-	-
125	490645.04	1291527.46	-	-
126	490641.78	1291527.47	-	-
127	490638.51	1291523.2	-	-
128	490635.26	1291521.37	-	-
129	490632.03	1291521.34	-	-
130	490629.6	1291524.73	-	-
131	490624.44	1291528.62	-	-
132	490621.63	1291528.72	-	-
133	490619.45	1291528.19	-	-
134	490619.33	1291524.87	-	-
135	490620.12	1291522.12	-	-
136	490625.87	1291517.32	-	-
137	490631.82	1291508.1	-	-
138	490630.79	1291503.06	-	-
139	490629.64	1291499.72	-	-
140	490622.71	1291496.59	-	-
141	490620.81	1291493.77	-	-
142	490623.46	1291490.2	-	-
143	490624.45	1291483.29	-	-
144	490621.95	1291480.37	-	-
145	490615.41	1291478.7	-	-
146	490612.29	1291477.97	-	-



ДОКУМЕНТ ПОДПИСАН
ЭЛЕКТРОННОЙ ПОДПИСЬЮ

Сертификат: 00ВВ056В7401СВ38Д2В3576АСДС8425108

Владелец: ФЕДЕРАЛЬНАЯ СЛУЖБА ГОСУДАРСТВЕННОЙ

РЕГИСТРАЦИИ, КАДАСТРА И КАРТОГРАФИИ

Действителен: с 27.06.2023 по 19.09.2024

полное наименование должности

инициалы, фамилия

Земельный участок

вид объекта недвижимости

Лист № 38 раздела 4.2

Всего листов раздела 4.2: 86

Всего разделов: 8

Всего листов выписки: 116

27.02.2024г. № КУВИ-001/2024-57522369

Кадастровый номер:

50:07:0060307:19

1	2	3	4	5
147	490610.93	1291475.97	-	-
148	490613.35	1291473.1	-	-
149	490617.26	1291472.71	-	-
150	490621.9	1291468.27	-	-
151	490623.5	1291459.02	-	-
152	490620.02	1291453.39	-	-
153	490613.83	1291452.2	-	-
154	490607.96	1291453.55	-	-
155	490605.16	1291457.03	-	-
156	490602.97	1291457.02	-	-
157	490601.31	1291453.15	-	-
158	490598.71	1291449.12	-	-
159	490595.49	1291446.9	-	-
160	490591.14	1291448.67	-	-
161	490589.25	1291452.19	-	-
162	490587.34	1291455.08	-	-
163	490586.01	1291454.35	-	-
164	490586.46	1291451.8	-	-
165	490589.07	1291440.78	-	-
166	490588.83	1291435.82	-	-
167	490586.76	1291432.43	-	-
168	490580.99	1291429.12	-	-
169	490580.65	1291427.66	-	-
170	490581.87	1291417.85	-	-
171	490581.51	1291415.75	-	-
172	490574.87	1291411.48	-	-
173	490574.12	1291409.81	-	-
174	490573.69	1291397.29	-	-
175	490573.26	1291388.13	-	-



ДОКУМЕНТ ПОДПИСАН
ЭЛЕКТРОННОЙ ПОДПИСЬЮ

Сертификат: 00ВВ056В7401СВ38Д2В3576АСДС8425108

Владелец: ФЕДЕРАЛЬНАЯ СЛУЖБА ГОСУДАРСТВЕННОЙ

РЕГИСТРАЦИИ, КАДАСТРА И КАРТОГРАФИИ

Действителен: с 27.06.2023 по 19.09.2024

полное наименование должности

инициалы, фамилия

Земельный участок

вид объекта недвижимости

Лист № 39 раздела 4.2

Всего листов раздела 4.2: 86

Всего разделов: 8

Всего листов выписки: 116

27.02.2024г. № КУВИ-001/2024-57522369

Кадастровый номер:

50:07:0060307:19

1	2	3	4	5
176	490570.5	1291381.17	-	-
177	490568.13	1291374.76	-	-
178	490571.2	1291368.53	-	-
179	490575.87	1291365.44	-	-
180	490579.93	1291361.81	-	-
181	490581.41	1291359.28	-	-
182	490581.11	1291355.74	-	-
183	490578.55	1291352.47	-	-
184	490569.74	1291345.49	-	-
185	490568.76	1291335.78	-	-
186	490577.39	1291321.96	-	-
187	490577.66	1291317.29	-	-
188	490577.56	1291314.53	-	-
189	490575.52	1291313.17	-	-
190	490564.28	1291311.91	-	-
191	490558.69	1291313.82	-	-
192	490556.56	1291313.21	-	-
193	490555.81	1291312.04	-	-
194	490561.95	1291309.09	-	-
195	490563.27	1291302.74	-	-
196	490563.09	1291293.8	-	-
197	490562.16	1291292.67	-	-
198	490549.93	1291292.12	-	-
199	490541.91	1291286.98	-	-
200	490538.97	1291283.69	-	-
201	490539.35	1291280.72	-	-
202	490542.1	1291278.71	-	-
203	490548.48	1291276.08	-	-
204	490552.76	1291274.06	-	-



ДОКУМЕНТ ПОДПИСАН
ЭЛЕКТРОННОЙ ПОДПИСЬЮ

Сертификат: 00ВВ056В7401СВ38D2В3576АСDC8425108

Владелец: ФЕДЕРАЛЬНАЯ СЛУЖБА ГОСУДАРСТВЕННОЙ

РЕГИСТРАЦИИ, КАДАСТРА И КАРТОГРАФИИ

Действителен: с 27.06.2023 по 19.09.2024

полное наименование должности

инициалы, фамилия

Земельный участок

вид объекта недвижимости

Лист № 40 раздела 4.2

Всего листов раздела 4.2: 86

Всего разделов: 8

Всего листов выписки: 116

27.02.2024г. № КУВИ-001/2024-57522369

Кадастровый номер:

50:07:0060307:19

1	2	3	4	5
205	490557.13	1291274.1	-	-
206	490559.9	1291273.17	-	-
207	490586.98	1291319.81	-	-
208	490640.69	1291323.16	-	-
209	490639.38	1291335.56	-	-
210	490634.14	1291380.97	-	-
211	490633.7	1291425.5	-	-
212	490639.81	1291473.94	-	-
213	490647.23	1291491.84	-	-
214	490665.13	1291516.28	-	-
215	490682.16	1291539.44	-	-
216	490733.23	1291597.94	-	-
217	490747.64	1291618.88	-	-
218	490753.75	1291639.41	-	-
219	490764.23	1291671.28	-	-
220	490789.55	1291709.69	-	-
221	490809.89	1291737.78	-	-
222	490818.36	1291734.16	-	-
223	490833.64	1291735.47	-	-
224	490851.11	1291745.06	-	-
225	490865.95	1291762.97	-	-
226	490886.03	1291791.78	-	-
227	490901.75	1291814.03	-	-
228	490910.92	1291815.34	-	-
229	490921.83	1291809.69	-	-
230	490933.19	1291805.75	-	-
231	490947.16	1291797.47	-	-
232	490958.06	1291782.19	-	-
233	490964.82	1291764.61	-	-



ДОКУМЕНТ ПОДПИСАН
ЭЛЕКТРОННОЙ ПОДПИСЬЮ

Сертификат: 00ВВ056В7401СВ38Д2В3576АСДС8425108

Владелец: ФЕДЕРАЛЬНАЯ СЛУЖБА ГОСУДАРСТВЕННОЙ

РЕГИСТРАЦИИ, КАДАСТРА И КАРТОГРАФИИ

Действителен: с 27.06.2023 по 19.09.2024

полное наименование должности

инициалы, фамилия

Земельный участок

вид объекта недвижимости

Лист № 41 раздела 4.2

Всего листов раздела 4.2: 86

Всего разделов: 8

Всего листов выписки: 116

27.02.2024г. № КУВИ-001/2024-57522369

Кадастровый номер:

50:07:0060307:19

1	2	3	4	5
234	490964.62	1291770.92	-	-
235	490969.12	1291803.6	-	-
236	490968.06	1291836.9	-	-
237	490976.9	1291851.93	-	-
238	490985.86	1291871.26	-	-
239	491001.49	1291893.28	-	-
240	490992.56	1291890.44	-	-
241	490980.33	1291903.09	-	-
242	490970.72	1291908.75	-	-
243	490975.52	1291914	-	-
244	490984.25	1291916.19	-	-
245	490991.67	1291918.81	-	-
246	490989.48	1291924.91	-	-
247	490978.58	1291934.97	-	-
248	490962.86	1291947.63	-	-
249	490950.2	1291959.41	-	-
250	490946.7	1291973.81	-	-
251	490945.39	1291990.41	-	-
252	490948.45	1291994.34	-	-
253	490959.36	1292000.88	-	-
254	490974.64	1292005.69	-	-
255	490984.25	1292007.44	-	-
256	490998.66	1292014.41	-	-
257	491005.2	1292019.22	-	-
258	491016.56	1292025.75	-	-
259	491039.27	1292026.63	-	-
260	491058.85	1292025.07	-	-
261	491062.81	1292029.31	-	-
262	491083.08	1292057.67	-	-



ДОКУМЕНТ ПОДПИСАН
ЭЛЕКТРОННОЙ ПОДПИСЬЮ

Сертификат: 00ВВ056В7401СВ38Д2В3576АСДС8425108

Владелец: ФЕДЕРАЛЬНАЯ СЛУЖБА ГОСУДАРСТВЕННОЙ

РЕГИСТРАЦИИ, КАДАСТРА И КАРТОГРАФИИ

Действителен: с 27.06.2023 по 19.09.2024

полное наименование должности

инициалы, фамилия

Земельный участок

вид объекта недвижимости

Лист № 42 раздела 4.2

Всего листов раздела 4.2: 86

Всего разделов: 8

Всего листов выписки: 116

27.02.2024г. № КУВИ-001/2024-57522369

Кадастровый номер:

50:07:0060307:19

1	2	3	4	5
263	491085.29	1292062.04	-	-
264	491082	1292063.47	-	-
265	491075.59	1292065.09	-	-
266	491068.63	1292064.91	-	-
267	491058.53	1292062.03	-	-
268	491046.13	1292055.38	-	-
269	491029.05	1292042.75	-	-
270	491017.42	1292034.28	-	-
271	491002.83	1292030.09	-	-
272	490993.5	1292029.91	-	-
273	490988.23	1292031.19	-	-
274	490982.58	1292037.03	-	-
275	490977.8	1292046	-	-
276	490970.47	1292058.09	-	-
277	490965.22	1292066.19	-	-
278	490959.75	1292072	-	-
279	490954.08	1292076.22	-	-
280	490950.34	1292077.84	-	-
281	490944.3	1292078.81	-	-
282	490936.39	1292078.81	-	-
283	490929.17	1292075.59	-	-
284	490923.17	1292071.44	-	-
285	490917.16	1292062.88	-	-
286	490914.91	1292057.91	-	-
287	490912.86	1292041.53	-	-
288	490913.39	1292031.28	-	-
289	490911.34	1292016.25	-	-
290	490903.03	1292006.97	-	-
291	490895.97	1292002.16	-	-



ДОКУМЕНТ ПОДПИСАН
ЭЛЕКТРОННОЙ ПОДПИСЬЮ

Сертификат: 00ВВ056В7401СВ38D2В3576АСDC8425108

Владелец: ФЕДЕРАЛЬНАЯ СЛУЖБА ГОСУДАРСТВЕННОЙ

РЕГИСТРАЦИИ, КАДАСТРА И КАРТОГРАФИИ

Действителен: с 27.06.2023 по 19.09.2024

полное наименование должности

инициалы, фамилия

Земельный участок

вид объекта недвижимости

Лист № 43 раздела 4.2

Всего листов раздела 4.2: 86

Всего разделов: 8

Всего листов выписки: 116

27.02.2024г. № КУВИ-001/2024-57522369

Кадастровый номер:

50:07:0060307:19

1	2	3	4	5
292	490887.17	1291997.5	-	-
293	490879.25	1291995.59	-	-
294	490863.63	1291994.91	-	-
295	490843.66	1291994.03	-	-
296	490833.55	1291992.69	-	-
297	490822.11	1291990.5	-	-
298	490819.16	1291990.37	-	-
299	490817.98	1291989.25	-	-
300	490816.77	1291986.63	-	-
301	490813.93	1291985.42	-	-
302	490812.83	1291984.37	-	-
303	490811.18	1291984.24	-	-
304	490808.94	1291983.28	-	-
305	490801.95	1291979.78	-	-
306	490799.81	1291978.33	-	-
307	490799.73	1291978.05	-	-
308	490801.85	1291973.5	-	-
309	490802.69	1291967.42	-	-
310	490802.23	1291964.44	-	-
311	490799.48	1291960.33	-	-
312	490798.94	1291952.3	-	-
313	490800.99	1291948.25	-	-
314	490800.4	1291945.99	-	-
315	490798.99	1291945.11	-	-
316	490796.18	1291945.31	-	-
317	490789.5	1291948.2	-	-
318	490786.24	1291948.17	-	-
319	490784.32	1291946.36	-	-
320	490782.94	1291940.04	-	-



ДОКУМЕНТ ПОДПИСАН
ЭЛЕКТРОННОЙ ПОДПИСЬЮ

Сертификат: 00ВВ056В7401СВ38D2В3576АСDC8425108

Владелец: ФЕДЕРАЛЬНАЯ СЛУЖБА ГОСУДАРСТВЕННОЙ

РЕГИСТРАЦИИ, КАДАСТРА И КАРТОГРАФИИ

Действителен: с 27.06.2023 по 19.09.2024

полное наименование должности

инициалы, фамилия

Земельный участок

вид объекта недвижимости

Лист № 44 раздела 4.2

Всего листов раздела 4.2: 86

Всего разделов: 8

Всего листов выписки: 116

27.02.2024г. № КУВИ-001/2024-57522369

Кадастровый номер:

50:07:0060307:19

1	2	3	4	5
321	490782.73	1291936.17	-	-
322	490779.74	1291933.62	-	-
323	490777.65	1291929.44	-	-
324	490778.16	1291927.74	-	-
325	490780.15	1291927.21	-	-
326	490783.34	1291928.08	-	-
327	490784.76	1291928.05	-	-
328	490786.3	1291925.5	-	-
329	490785.83	1291921.16	-	-
330	490782.72	1291917.14	-	-
331	490781.72	1291912.46	-	-
332	490780.63	1291911.65	-	-
333	490775.11	1291908.58	-	-
334	490767.4	1291905.16	-	-
335	490766.34	1291903.82	-	-
336	490765.61	1291895.7	-	-
337	490764.25	1291892.27	-	-
338	490759.04	1291888.96	-	-
1	490725.64	1291650.07	-	-
2	490725.65	1291651.5	-	-
3	490722.72	1291653.52	-	-
4	490715.21	1291663.61	-	-
5	490713.91	1291664.02	-	-
6	490711.62	1291661.89	-	-
7	490711.91	1291659.92	-	-
8	490717.16	1291649.61	-	-
9	490719.35	1291648.4	-	-
10	490725.64	1291650.07	-	-
1	490734.63	1291703.92	-	-



ДОКУМЕНТ ПОДПИСАН
ЭЛЕКТРОННОЙ ПОДПИСЬЮ

Сертификат: 00ВВ056В7401СВ38D2В3576АСDC8425108

Владелец: ФЕДЕРАЛЬНАЯ СЛУЖБА ГОСУДАРСТВЕННОЙ

РЕГИСТРАЦИИ, КАДАСТРА И КАРТОГРАФИИ

Действителен: с 27.06.2023 по 19.09.2024

полное наименование должности

инициалы, фамилия

Земельный участок

вид объекта недвижимости

Лист № 45 раздела 4.2

Всего листов раздела 4.2: 86

Всего разделов: 8

Всего листов выписки: 116

27.02.2024г. № КУВИ-001/2024-57522369

Кадастровый номер:

50:07:0060307:19

1	2	3	4	5
2	490735.93	1291706.22	-	-
3	490735.47	1291708.15	-	-
4	490733.15	1291710.5	-	-
5	490727.79	1291712.65	-	-
6	490725.18	1291712.65	-	-
7	490724.7	1291711.71	-	-
8	490725.39	1291701.54	-	-
9	490726.39	1291700.88	-	-
10	490734.63	1291703.92	-	-
1	490672.48	1290470.44	-	-
2	490676.59	1290474.95	-	-
3	490678	1290478.23	-	-
4	490676.95	1290482.41	-	-
5	490674.35	1290484.27	-	-
6	490670.29	1290483.01	-	-
7	490667.28	1290483.62	-	-
8	490666.11	1290485.93	-	-
9	490663.91	1290485.99	-	-
10	490663.19	1290481.59	-	-
11	490664.71	1290476.67	-	-
12	490667.66	1290472.15	-	-
13	490670.43	1290469.45	-	-
14	490672.48	1290470.44	-	-



ДОКУМЕНТ ПОДПИСАН
ЭЛЕКТРОННОЙ ПОДПИСЬЮ

Сертификат: 00ВВ056В7401СВ38D2В3576АСDС8425108

Владелец: ФЕДЕРАЛЬНАЯ СЛУЖБА ГОСУДАРСТВЕННОЙ

РЕГИСТРАЦИИ, КАДАСТРА И КАРТОГРАФИИ

Действителен: с 27.06.2023 по 19.09.2024

полное наименование должности

инициалы, фамилия

Земельный участок

вид объекта недвижимости

Лист № 46 раздела 4.2

Всего листов раздела 4.2: 86

Всего разделов: 8

Всего листов выписки: 116

27.02.2024г. № КУВИ-001/2024-57522369

Кадастровый номер:

50:07:0060307:19

Сведения о характерных точках границы части (частей) земельного участка

Учетный номер части: 50:07:0060307:19/4

Система координат

Номер точки	Координаты, м		Описание закрепления на местности	Средняя квадратичная погрешность определения координат характерных точек границ земельного участка, м
	X	Y		
1	2	3	4	5
1	490675.44	1290454.38	-	-
2	490687.23	1290436.41	-	-
3	490705.42	1290417.34	-	-
4	490711.93	1290412.12	-	-
5	490712.82	1290416	-	-
6	490711.85	1290423.8	-	-
7	490707.39	1290432.33	-	-
8	490702.71	1290434.75	-	-
9	490696.04	1290441	-	-
10	490693	1290447.01	-	-
11	490691.37	1290452.11	-	-
12	490683.63	1290455.65	-	-
13	490677.39	1290455.47	-	-
14	490675.44	1290454.38	-	-
1	490647.44	1290484.54	-	-
2	490648.69	1290482.09	-	-
3	490666.76	1290465.67	-	-
4	490667.46	1290467.92	-	-
5	490667.6	1290469.81	-	-
6	490662.15	1290475.63	-	-
7	490660.24	1290482.71	-	-
8	490659.31	1290485.72	-	-
9	490657.3	1290487.22	-	-
10	490651.17	1290484.94	-	-



ДОКУМЕНТ ПОДПИСАН
ЭЛЕКТРОННОЙ ПОДПИСЬЮ

Сертификат: 00ВВ056В7401СВ38D2В3576АСDС8425108

Владелец: ФЕДЕРАЛЬНАЯ СЛУЖБА ГОСУДАРСТВЕННОЙ

РЕГИСТРАЦИИ, КАДАСТРА И КАРТОГРАФИИ

Действителен: с 27.06.2023 по 19.09.2024

полное наименование должности

инициалы, фамилия

Земельный участок

вид объекта недвижимости

Лист № 47 раздела 4.2

Всего листов раздела 4.2: 86

Всего разделов: 8

Всего листов выписки: 116

27.02.2024г. № КУВИ-001/2024-57522369

Кадастровый номер:

50:07:0060307:19

1	2	3	4	5
11	490647.44	1290484.54	-	-
1	490624.41	1290575.13	-	-
2	490619.23	1290556.16	-	-
3	490617.94	1290540.78	-	-
4	490624.22	1290519.34	-	-
5	490631.98	1290509.85	-	-
6	490634.08	1290512.04	-	-
7	490640.04	1290520.42	-	-
8	490639.87	1290522.23	-	-
9	490632.03	1290525.36	-	-
10	490629.76	1290527.65	-	-
11	490629.61	1290529.6	-	-
12	490636.33	1290537.64	-	-
13	490638.84	1290546.65	-	-
14	490637.15	1290554.71	-	-
15	490635.55	1290556.7	-	-
16	490631.79	1290556.39	-	-
17	490629.27	1290559.02	-	-
18	490630.91	1290568.42	-	-
19	490629.9	1290573.67	-	-
20	490624.78	1290574.99	-	-
21	490624.41	1290575.13	-	-
1	490611.54	1291164.78	-	-
2	490613.61	1291162.88	-	-
3	490626.59	1291142.75	-	-
4	490643.92	1291113.94	-	-
5	490656.91	1291099.66	-	-
6	490674.37	1291080.32	-	-
7	490675.37	1291082.68	-	-



ДОКУМЕНТ ПОДПИСАН
ЭЛЕКТРОННОЙ ПОДПИСЬЮ

Сертификат: 00ВВ056В7401СВ38Д2В3576АСДС8425108

Владелец: ФЕДЕРАЛЬНАЯ СЛУЖБА ГОСУДАРСТВЕННОЙ

РЕГИСТРАЦИИ, КАДАСТРА И КАРТОГРАФИИ

Действителен: с 27.06.2023 по 19.09.2024

полное наименование должности

инициалы, фамилия

Земельный участок

вид объекта недвижимости

Лист № 48 раздела 4.2

Всего листов раздела 4.2: 86

Всего разделов: 8

Всего листов выписки: 116

27.02.2024г. № КУВИ-001/2024-57522369

Кадастровый номер:

50:07:0060307:19

1	2	3	4	5
8	490676.25	1291090.5	-	-
9	490669.82	1291101.13	-	-
10	490665.12	1291110.93	-	-
11	490664.88	1291114.18	-	-
12	490668	1291118.52	-	-
13	490669.71	1291121.32	-	-
14	490670.08	1291127.55	-	-
15	490669.54	1291131.36	-	-
16	490668.26	1291132.01	-	-
17	490666.36	1291131.66	-	-
18	490661.09	1291128.55	-	-
19	490657.26	1291127.02	-	-
20	490654.5	1291127.3	-	-
21	490638.77	1291136.3	-	-
22	490638.11	1291137.38	-	-
23	490639.54	1291142.67	-	-
24	490644.49	1291146.64	-	-
25	490652.63	1291148.1	-	-
26	490653.48	1291148.69	-	-
27	490653.58	1291150.07	-	-
28	490646.17	1291160.82	-	-
29	490642.88	1291163.33	-	-
30	490637.69	1291162.54	-	-
31	490634.9	1291160.69	-	-
32	490631.75	1291159.64	-	-
33	490628.9	1291160.42	-	-
34	490627.48	1291160.22	-	-
35	490626.72	1291159.3	-	-
36	490625.22	1291158.72	-	-



ДОКУМЕНТ ПОДПИСАН
ЭЛЕКТРОННОЙ ПОДПИСЬЮ

Сертификат: 00ВВ056В7401СВ38D2В3576АСDС8425108

Владелец: ФЕДЕРАЛЬНАЯ СЛУЖБА ГОСУДАРСТВЕННОЙ

РЕГИСТРАЦИИ, КАДАСТРА И КАРТОГРАФИИ

Действителен: с 27.06.2023 по 19.09.2024

полное наименование должности

инициалы, фамилия

Земельный участок

вид объекта недвижимости

Лист № 49 раздела 4.2

Всего листов раздела 4.2: 86

Всего разделов: 8

Всего листов выписки: 116

27.02.2024г. № КУВИ-001/2024-57522369

Кадастровый номер:

50:07:0060307:19

1	2	3	4	5
37	490623.62	1291159.38	-	-
38	490622.92	1291162.17	-	-
39	490619.46	1291165.66	-	-
40	490617.44	1291170.73	-	-
41	490616.84	1291173.07	-	-
42	490615.18	1291173.88	-	-
43	490613.71	1291173.36	-	-
44	490612.77	1291171.66	-	-
45	490612.82	1291167.54	-	-
46	490612.45	1291165.64	-	-
47	490611.54	1291164.78	-	-
1	490686.97	1291067.56	-	-
2	490694.79	1291061.32	-	-
3	490693.81	1291064.9	-	-
4	490691.81	1291067.63	-	-
5	490688.02	1291067.79	-	-
6	490686.97	1291067.56	-	-
1	490690.64	1290762.18	-	-
2	490689.59	1290759.03	-	-
3	490675.75	1290722.44	-	-
4	490672.94	1290708.38	-	-
5	490667.62	1290695.34	-	-
6	490667.77	1290689.9	-	-
7	490664.79	1290680.84	-	-
8	490657.43	1290668.92	-	-
9	490653.81	1290655.42	-	-
10	490643.87	1290640.94	-	-
11	490640.41	1290629.38	-	-
12	490629.71	1290630.46	-	-



ДОКУМЕНТ ПОДПИСАН
ЭЛЕКТРОННОЙ ПОДПИСЬЮ

Сертификат: 00ВВ056В7401СВ38D2В3576АСDC8425108

Владелец: ФЕДЕРАЛЬНАЯ СЛУЖБА ГОСУДАРСТВЕННОЙ

РЕГИСТРАЦИИ, КАДАСТРА И КАРТОГРАФИИ

Действителен: с 27.06.2023 по 19.09.2024

полное наименование должности

инициалы, фамилия

Земельный участок

вид объекта недвижимости

Лист № 50 раздела 4.2

Всего листов раздела 4.2: 86

Всего разделов: 8

Всего листов выписки: 116

27.02.2024г. № КУВИ-001/2024-57522369

Кадастровый номер:

50:07:0060307:19

1	2	3	4	5
13	490626.82	1290630.4	-	-
14	490628.55	1290617.66	-	-
15	490628.77	1290601.19	-	-
16	490627.63	1290590.44	-	-
17	490629.33	1290590.46	-	-
18	490636.5	1290589.55	-	-
19	490641.29	1290587.82	-	-
20	490643.08	1290584.78	-	-
21	490644.31	1290578.76	-	-
22	490644.78	1290573.79	-	-
23	490647.17	1290573.24	-	-
24	490649.49	1290575.65	-	-
25	490650.51	1290580.73	-	-
26	490660.28	1290589.25	-	-
27	490663.15	1290590.8	-	-
28	490665.59	1290590.54	-	-
29	490667.73	1290587.97	-	-
30	490668.79	1290583.9	-	-
31	490668.17	1290576.08	-	-
32	490671.8	1290572	-	-
33	490676.19	1290572.47	-	-
34	490678.62	1290574.71	-	-
35	490680.15	1290585.86	-	-
36	490679.67	1290587.6	-	-
37	490674.31	1290588.68	-	-
38	490672.65	1290590.71	-	-
39	490672.11	1290599.66	-	-
40	490675.13	1290604.6	-	-
41	490680.57	1290606.45	-	-



ДОКУМЕНТ ПОДПИСАН
ЭЛЕКТРОННОЙ ПОДПИСЬЮ

Сертификат: 00ВВ056В7401СВ38Д2В3576АСDC8425108

Владелец: ФЕДЕРАЛЬНАЯ СЛУЖБА ГОСУДАРСТВЕННОЙ

РЕГИСТРАЦИИ, КАДАСТРА И КАРТОГРАФИИ

Действителен: с 27.06.2023 по 19.09.2024

полное наименование должности

инициалы, фамилия

Земельный участок

вид объекта недвижимости

Лист № 51 раздела 4.2

Всего листов раздела 4.2: 86

Всего разделов: 8

Всего листов выписки: 116

27.02.2024г. № КУВИ-001/2024-57522369

Кадастровый номер:

50:07:0060307:19

1	2	3	4	5
42	490684.44	1290606.59	-	-
43	490685.4	1290608.5	-	-
44	490684.2	1290611.96	-	-
45	490679.44	1290618.21	-	-
46	490679.96	1290623.7	-	-
47	490682.26	1290627.3	-	-
48	490685.62	1290628.44	-	-
49	490691.7	1290634.48	-	-
50	490695.71	1290635.52	-	-
51	490699.87	1290632.69	-	-
52	490704.24	1290632.42	-	-
53	490705.15	1290633.83	-	-
54	490703.84	1290642.25	-	-
55	490697.17	1290646.58	-	-
56	490694.53	1290647.57	-	-
57	490693.59	1290651.57	-	-
58	490694.66	1290654.27	-	-
59	490697.15	1290653.56	-	-
60	490703.85	1290657.03	-	-
61	490704.4	1290658.82	-	-
62	490703.14	1290666.78	-	-
63	490703.42	1290670.52	-	-
64	490706.31	1290679.32	-	-
65	490709.28	1290682.62	-	-
66	490713.51	1290682.41	-	-
67	490718.81	1290682.97	-	-
68	490719.76	1290684.01	-	-
69	490719.68	1290685.05	-	-
70	490715.85	1290688.93	-	-



ДОКУМЕНТ ПОДПИСАН
ЭЛЕКТРОННОЙ ПОДПИСЬЮ

Сертификат: 00ВВ056В7401СВ38Д2В3576АСДС8425108

Владелец: ФЕДЕРАЛЬНАЯ СЛУЖБА ГОСУДАРСТВЕННОЙ

РЕГИСТРАЦИИ, КАДАСТРА И КАРТОГРАФИИ

Действителен: с 27.06.2023 по 19.09.2024

полное наименование должности

инициалы, фамилия

Земельный участок

вид объекта недвижимости

Лист № 52 раздела 4.2

Всего листов раздела 4.2: 86

Всего разделов: 8

Всего листов выписки: 116

27.02.2024г. № КУВИ-001/2024-57522369

Кадастровый номер:

50:07:0060307:19

1	2	3	4	5
71	490710.45	1290690.81	-	-
72	490708.01	1290693.81	-	-
73	490707.31	1290696.46	-	-
74	490712.38	1290707.59	-	-
75	490719.46	1290717.12	-	-
76	490723.14	1290721.15	-	-
77	490726.72	1290723.82	-	-
78	490727.04	1290724.95	-	-
79	490726.77	1290730.07	-	-
80	490727.85	1290737.01	-	-
81	490725.61	1290739.37	-	-
82	490722.39	1290738.47	-	-
83	490709.45	1290731.58	-	-
84	490705.89	1290731.22	-	-
85	490699.66	1290734.27	-	-
86	490698.85	1290736.52	-	-
87	490701.4	1290740.22	-	-
88	490700.95	1290741.79	-	-
89	490689.36	1290744.01	-	-
90	490686.74	1290748.01	-	-
91	490688.45	1290753.51	-	-
92	490692.27	1290756.03	-	-
93	490692.94	1290757.64	-	-
94	490692.61	1290760.08	-	-
95	490690.64	1290762.18	-	-
1	490723.58	1291035.73	-	-
2	490725.66	1291031.89	-	-
3	490725.55	1291034.03	-	-
4	490723.58	1291035.73	-	-



ДОКУМЕНТ ПОДПИСАН
ЭЛЕКТРОННОЙ ПОДПИСЬЮ

Сертификат: 00ВВ056В7401СВ38D2В3576АСDC8425108

Владелец: ФЕДЕРАЛЬНАЯ СЛУЖБА ГОСУДАРСТВЕННОЙ

РЕГИСТРАЦИИ, КАДАСТРА И КАРТОГРАФИИ

Действителен: с 27.06.2023 по 19.09.2024

полное наименование должности

инициалы, фамилия

Земельный участок

вид объекта недвижимости

Лист № 53 раздела 4.2

Всего листов раздела 4.2: 86

Всего разделов: 8

Всего листов выписки: 116

27.02.2024г. № КУВИ-001/2024-57522369

Кадастровый номер:

50:07:0060307:19

1	2	3	4	5
1	490709.92	1291049.13	-	-
2	490714.58	1291045.31	-	-
3	490714.11	1291046.38	-	-
4	490711.94	1291048.65	-	-
5	490710.09	1291049.22	-	-
6	490709.92	1291049.13	-	-
1	490903.32	1290207.76	-	-
2	490905.91	1290203.88	-	-
3	490906.8	1290209.57	-	-
4	490903.85	1290208.21	-	-
5	490903.32	1290207.76	-	-
1	490744.92	1291850.67	-	-
2	490744.7	1291850.16	-	-
3	490738.44	1291829.31	-	-
4	490732.19	1291806.97	-	-
5	490726.53	1291784.31	-	-
6	490718.19	1291760.78	-	-
7	490711.64	1291740.22	-	-
8	490701.52	1291719.38	-	-
9	490697.05	1291707.16	-	-
10	490691.08	1291697.91	-	-
11	490681.25	1291686	-	-
12	490673.47	1291679.77	-	-
13	490669.38	1291663.76	-	-
14	490650.26	1291633.12	-	-
15	490645.93	1291617.4	-	-
16	490630.31	1291602.48	-	-
17	490623.88	1291588.46	-	-
18	490619.64	1291583.36	-	-



ДОКУМЕНТ ПОДПИСАН
ЭЛЕКТРОННОЙ ПОДПИСЬЮ

Сертификат: 00ВВ056В7401СВ38D2В3576АСDC8425108

Владелец: ФЕДЕРАЛЬНАЯ СЛУЖБА ГОСУДАРСТВЕННОЙ

РЕГИСТРАЦИИ, КАДАСТРА И КАРТОГРАФИИ

Действителен: с 27.06.2023 по 19.09.2024

полное наименование должности

инициалы, фамилия

Земельный участок

вид объекта недвижимости

Лист № 54 раздела 4.2

Всего листов раздела 4.2: 86

Всего разделов: 8

Всего листов выписки: 116

27.02.2024г. № КУВИ-001/2024-57522369

Кадастровый номер:

50:07:0060307:19

1	2	3	4	5
19	490615.7	1291571.59	-	-
20	490607.38	1291557.59	-	-
21	490596.75	1291537	-	-
22	490589.77	1291516.47	-	-
23	490578.94	1291501.75	-	-
24	490563.14	1291479.88	-	-
25	490558.16	1291464.94	-	-
26	490554.69	1291443.28	-	-
27	490551.02	1291426.41	-	-
28	490537.38	1291392.44	-	-
29	490530.45	1291370.13	-	-
30	490528.28	1291351.28	-	-
31	490528.28	1291320.97	-	-
32	490524.81	1291308.41	-	-
33	490517.45	1291294.56	-	-
34	490512.91	1291276.34	-	-
35	490514	1291265.31	-	-
36	490520.48	1291248.41	-	-
37	490530.67	1291238.69	-	-
38	490546.91	1291228.28	-	-
39	490561.64	1291213.34	-	-
40	490566.7	1291207.12	-	-
41	490569.09	1291210.68	-	-
42	490569.87	1291215.33	-	-
43	490571.47	1291219.22	-	-
44	490570.44	1291223.07	-	-
45	490573.84	1291226.14	-	-
46	490575.54	1291227.95	-	-
47	490575.39	1291231.03	-	-



ДОКУМЕНТ ПОДПИСАН
ЭЛЕКТРОННОЙ ПОДПИСЬЮ

Сертификат: 00ВВ056В7401СВ38D2В3576АСDC8425108

Владелец: ФЕДЕРАЛЬНАЯ СЛУЖБА ГОСУДАРСТВЕННОЙ

РЕГИСТРАЦИИ, КАДАСТРА И КАРТОГРАФИИ

Действителен: с 27.06.2023 по 19.09.2024

полное наименование должности

инициалы, фамилия

Земельный участок

вид объекта недвижимости

Лист № 55 раздела 4.2

Всего листов раздела 4.2: 86

Всего разделов: 8

Всего листов выписки: 116

27.02.2024г. № КУВИ-001/2024-57522369

Кадастровый номер:

50:07:0060307:19

1	2	3	4	5
48	490574.13	1291234.8	-	-
49	490570.68	1291236.44	-	-
50	490565.95	1291234.69	-	-
51	490562.2	1291231.65	-	-
52	490560.53	1291231.4	-	-
53	490555.26	1291233.46	-	-
54	490551.24	1291240.06	-	-
55	490552.23	1291244.08	-	-
56	490556.02	1291251.59	-	-
57	490557.45	1291256.29	-	-
58	490561.39	1291263.78	-	-
59	490561.74	1291265.64	-	-
60	490557.2	1291268.53	-	-
61	490558.59	1291270.92	-	-
62	490556.68	1291271.67	-	-
63	490552.62	1291271.82	-	-
64	490547.32	1291274.39	-	-
65	490540.56	1291276.79	-	-
66	490537.03	1291280.87	-	-
67	490537.24	1291284.53	-	-
68	490540.44	1291288.7	-	-
69	490549.25	1291294.58	-	-
70	490560.4	1291294.61	-	-
71	490560.97	1291295.44	-	-
72	490561.07	1291301.9	-	-
73	490560.11	1291306.32	-	-
74	490554.19	1291310.56	-	-
75	490553.23	1291312.28	-	-
76	490554.83	1291314.5	-	-



ДОКУМЕНТ ПОДПИСАН
ЭЛЕКТРОННОЙ ПОДПИСЬЮ

Сертификат: 00ВВ056В7401СВ38Д2В3576АСDC8425108

Владелец: ФЕДЕРАЛЬНАЯ СЛУЖБА ГОСУДАРСТВЕННОЙ

РЕГИСТРАЦИИ, КАДАСТРА И КАРТОГРАФИИ

Действителен: с 27.06.2023 по 19.09.2024

полное наименование должности

инициалы, фамилия

Земельный участок

вид объекта недвижимости

Лист № 56 раздела 4.2

Всего листов раздела 4.2: 86

Всего разделов: 8

Всего листов выписки: 116

27.02.2024г. № КУВИ-001/2024-57522369

Кадастровый номер:

50:07:0060307:19

1	2	3	4	5
77	490558.59	1291315.75	-	-
78	490564.7	1291313.74	-	-
79	490571.26	1291314.73	-	-
80	490574.85	1291315.7	-	-
81	490575.14	1291318.44	-	-
82	490573.71	1291322.23	-	-
83	490565.65	1291336.28	-	-
84	490567.21	1291347.36	-	-
85	490576.83	1291355.05	-	-
86	490578.28	1291357.42	-	-
87	490577.09	1291360.66	-	-
88	490572.2	1291363.45	-	-
89	490567.54	1291366.71	-	-
90	490564.41	1291372.02	-	-
91	490566.25	1291380.6	-	-
92	490568.46	1291384.6	-	-
93	490570.08	1291392.2	-	-
94	490571.04	1291400.86	-	-
95	490571.38	1291411.39	-	-
96	490572.33	1291413.87	-	-
97	490578.38	1291417.24	-	-
98	490578.79	1291418.43	-	-
99	490578.39	1291429.62	-	-
100	490579	1291431.13	-	-
101	490584.89	1291434.92	-	-
102	490586.4	1291438.69	-	-
103	490585.45	1291445.73	-	-
104	490583.09	1291456.21	-	-
105	490583.91	1291458.08	-	-



ДОКУМЕНТ ПОДПИСАН
ЭЛЕКТРОННОЙ ПОДПИСЬЮ

Сертификат: 00ВВ056В7401СВ38D2В3576АСDC8425108

Владелец: ФЕДЕРАЛЬНАЯ СЛУЖБА ГОСУДАРСТВЕННОЙ

РЕГИСТРАЦИИ, КАДАСТРА И КАРТОГРАФИИ

Действителен: с 27.06.2023 по 19.09.2024

полное наименование должности

инициалы, фамилия

Земельный участок

вид объекта недвижимости

Лист № 57 раздела 4.2

Всего листов раздела 4.2: 86

Всего разделов: 8

Всего листов выписки: 116

27.02.2024г. № КУВИ-001/2024-57522369

Кадастровый номер:

50:07:0060307:19

1	2	3	4	5
106	490587.18	1291460.55	-	-
107	490591.19	1291457.83	-	-
108	490593.91	1291450.64	-	-
109	490595.41	1291449.91	-	-
110	490599.37	1291457.62	-	-
111	490601.3	1291459.96	-	-
112	490605.91	1291460.14	-	-
113	490609.34	1291456.74	-	-
114	490614.69	1291455.38	-	-
115	490618.59	1291456.68	-	-
116	490620.09	1291459.29	-	-
117	490618.27	1291467.04	-	-
118	490610.84	1291468.88	-	-
119	490607.17	1291473.07	-	-
120	490607.02	1291476.32	-	-
121	490609.48	1291479.75	-	-
122	490617.19	1291481.96	-	-
123	490620.24	1291483.45	-	-
124	490621.27	1291485.14	-	-
125	490619.86	1291489.07	-	-
126	490616.55	1291494.85	-	-
127	490617.51	1291497.78	-	-
128	490625.89	1291501.87	-	-
129	490627.62	1291503.79	-	-
130	490628.03	1291507.82	-	-
131	490624.82	1291511.77	-	-
132	490617.9	1291518.64	-	-
133	490615.57	1291525.31	-	-
134	490617.52	1291530.98	-	-



ДОКУМЕНТ ПОДПИСАН
ЭЛЕКТРОННОЙ ПОДПИСЬЮ

Сертификат: 00ВВ056В7401СВ38D2В3576АСDC8425108

Владелец: ФЕДЕРАЛЬНАЯ СЛУЖБА ГОСУДАРСТВЕННОЙ

РЕГИСТРАЦИИ, КАДАСТРА И КАРТОГРАФИИ

Действителен: с 27.06.2023 по 19.09.2024

полное наименование должности

инициалы, фамилия

Земельный участок

вид объекта недвижимости

Лист № 58 раздела 4.2

Всего листов раздела 4.2: 86

Всего разделов: 8

Всего листов выписки: 116

27.02.2024г. № КУВИ-001/2024-57522369

Кадастровый номер:

50:07:0060307:19

1	2	3	4	5
135	490622.21	1291532.35	-	-
136	490624.85	1291530.97	-	-
137	490629.58	1291528.59	-	-
138	490634.4	1291524.91	-	-
139	490635.88	1291525.35	-	-
140	490640.27	1291529.87	-	-
141	490644.8	1291529.99	-	-
142	490647.88	1291532.75	-	-
143	490648.21	1291534.74	-	-
144	490646.8	1291541.5	-	-
145	490647.39	1291548.2	-	-
146	490648.67	1291555.22	-	-
147	490651.36	1291559.42	-	-
148	490654.2	1291560.04	-	-
149	490655.89	1291561.1	-	-
150	490657.28	1291562.83	-	-
151	490661.01	1291563.72	-	-
152	490665.01	1291563.02	-	-
153	490667.93	1291562.24	-	-
154	490670.25	1291560.79	-	-
155	490674.37	1291560.01	-	-
156	490679.63	1291559.66	-	-
157	490682.67	1291559.39	-	-
158	490683.83	1291560.42	-	-
159	490684.09	1291562.04	-	-
160	490683.34	1291563.2	-	-
161	490678.34	1291564.76	-	-
162	490674.46	1291565.55	-	-
163	490670.3	1291566.5	-	-



ДОКУМЕНТ ПОДПИСАН
ЭЛЕКТРОННОЙ ПОДПИСЬЮ

Сертификат: 00ВВ056В7401СВ38Д2В3576АСDC8425108

Владелец: ФЕДЕРАЛЬНАЯ СЛУЖБА ГОСУДАРСТВЕННОЙ

РЕГИСТРАЦИИ, КАДАСТРА И КАРТОГРАФИИ

Действителен: с 27.06.2023 по 19.09.2024

полное наименование должности

инициалы, фамилия

Земельный участок

вид объекта недвижимости

Лист № 59 раздела 4.2

Всего листов раздела 4.2: 86

Всего разделов: 8

Всего листов выписки: 116

27.02.2024г. № КУВИ-001/2024-57522369

Кадастровый номер:

50:07:0060307:19

1	2	3	4	5
164	490666.69	1291569.37	-	-
165	490663.46	1291572.99	-	-
166	490661.86	1291575.82	-	-
167	490662.86	1291579.22	-	-
168	490664.97	1291581.41	-	-
169	490667.83	1291582.25	-	-
170	490670.77	1291581.57	-	-
171	490677.21	1291577.95	-	-
172	490679.4	1291577.24	-	-
173	490680.38	1291578.69	-	-
174	490679.96	1291580.44	-	-
175	490676.67	1291584.92	-	-
176	490676.71	1291587.49	-	-
177	490678.08	1291590.58	-	-
178	490679.13	1291595.15	-	-
179	490682.8	1291598.77	-	-
180	490684.37	1291598.88	-	-
181	490689.47	1291595.64	-	-
182	490692.32	1291590.19	-	-
183	490693.51	1291588.89	-	-
184	490694.67	1291589.35	-	-
185	490695.74	1291591.42	-	-
186	490697.23	1291598.57	-	-
187	490700.2	1291601.11	-	-
188	490705.26	1291602.33	-	-
189	490706.37	1291604.02	-	-
190	490708.04	1291609.85	-	-
191	490706.79	1291616.75	-	-
192	490704.95	1291617.77	-	-



ДОКУМЕНТ ПОДПИСАН
ЭЛЕКТРОННОЙ ПОДПИСЬЮ

Сертификат: 00ВВ056В7401СВ38Д2В3576АСДС8425108

Владелец: ФЕДЕРАЛЬНАЯ СЛУЖБА ГОСУДАРСТВЕННОЙ

РЕГИСТРАЦИИ, КАДАСТРА И КАРТОГРАФИИ

Действителен: с 27.06.2023 по 19.09.2024

полное наименование должности

инициалы, фамилия

Земельный участок

вид объекта недвижимости

Лист № 60 раздела 4.2

Всего листов раздела 4.2: 86

Всего разделов: 8

Всего листов выписки: 116

27.02.2024г. № КУВИ-001/2024-57522369

Кадастровый номер:

50:07:0060307:19

1	2	3	4	5
193	490702.78	1291617.63	-	-
194	490699.64	1291616.73	-	-
195	490695.51	1291612.03	-	-
196	490692.34	1291610.3	-	-
197	490688.96	1291610.01	-	-
198	490686.64	1291611.08	-	-
199	490685.82	1291614.79	-	-
200	490688.22	1291619.46	-	-
201	490694.1	1291626.78	-	-
202	490698.99	1291633.72	-	-
203	490699.67	1291637.68	-	-
204	490702.84	1291640.43	-	-
205	490710.33	1291640.3	-	-
206	490713.64	1291642.03	-	-
207	490715.58	1291646.77	-	-
208	490712	1291654.69	-	-
209	490709.28	1291660.82	-	-
210	490709.66	1291662.95	-	-
211	490713.32	1291665.63	-	-
212	490715.44	1291665.15	-	-
213	490717.23	1291664.07	-	-
214	490720.9	1291659.42	-	-
215	490725.52	1291653.27	-	-
216	490728.05	1291653.25	-	-
217	490730.79	1291656.85	-	-
218	490732.22	1291664.12	-	-
219	490727.67	1291681.05	-	-
220	490727.32	1291691.53	-	-
221	490723.99	1291700.68	-	-



ДОКУМЕНТ ПОДПИСАН
ЭЛЕКТРОННОЙ ПОДПИСЬЮ

Сертификат: 00ВВ056В7401СВ38D2В3576АСDC8425108

Владелец: ФЕДЕРАЛЬНАЯ СЛУЖБА ГОСУДАРСТВЕННОЙ

РЕГИСТРАЦИИ, КАДАСТРА И КАРТОГРАФИИ

Действителен: с 27.06.2023 по 19.09.2024

полное наименование должности

инициалы, фамилия

Земельный участок

вид объекта недвижимости

Лист № 61 раздела 4.2

Всего листов раздела 4.2: 86

Всего разделов: 8

Всего листов выписки: 116

27.02.2024г. № КУВИ-001/2024-57522369

Кадастровый номер:

50:07:0060307:19

1	2	3	4	5
222	490723.39	1291707.57	-	-
223	490721.9	1291712.15	-	-
224	490722.04	1291713.7	-	-
225	490724.72	1291715.21	-	-
226	490732.24	1291713.37	-	-
227	490736.49	1291710.7	-	-
228	490737.99	1291705.7	-	-
229	490741.6	1291704.34	-	-
230	490745.32	1291704.86	-	-
231	490746.81	1291708.12	-	-
232	490746.64	1291710.62	-	-
233	490744.75	1291718.99	-	-
234	490744.65	1291725.47	-	-
235	490745.75	1291727.02	-	-
236	490752.52	1291727.9	-	-
237	490755.18	1291732.58	-	-
238	490761.33	1291746.44	-	-
239	490762.92	1291748.3	-	-
240	490762.87	1291749.48	-	-
241	490762.19	1291752.49	-	-
242	490760.93	1291757.12	-	-
243	490761.36	1291759.46	-	-
244	490759.82	1291762.46	-	-
245	490757.99	1291764.15	-	-
246	490755	1291763.14	-	-
247	490753.02	1291760.95	-	-
248	490749.51	1291759.96	-	-
249	490747.95	1291760.53	-	-
250	490746.9	1291762.89	-	-



ДОКУМЕНТ ПОДПИСАН
ЭЛЕКТРОННОЙ ПОДПИСЬЮ

Сертификат: 00ВВ056В7401СВ38Д2В3576АСDC8425108

Владелец: ФЕДЕРАЛЬНАЯ СЛУЖБА ГОСУДАРСТВЕННОЙ

РЕГИСТРАЦИИ, КАДАСТРА И КАРТОГРАФИИ

Действителен: с 27.06.2023 по 19.09.2024

полное наименование должности

инициалы, фамилия

Земельный участок

вид объекта недвижимости

Лист № 62 раздела 4.2

Всего листов раздела 4.2: 86

Всего разделов: 8

Всего листов выписки: 116

27.02.2024г. № КУВИ-001/2024-57522369

Кадастровый номер:

50:07:0060307:19

1	2	3	4	5
251	490747.01	1291773.03	-	-
252	490748.79	1291780.34	-	-
253	490751.04	1291782.26	-	-
254	490752.16	1291783.49	-	-
255	490752.03	1291785.21	-	-
256	490749.73	1291787.65	-	-
257	490745.05	1291788.93	-	-
258	490743.36	1291791.23	-	-
259	490744.67	1291795.58	-	-
260	490755.41	1291803.95	-	-
261	490760.3	1291804.17	-	-
262	490762.88	1291806.48	-	-
263	490765.66	1291810.88	-	-
264	490767.04	1291813.21	-	-
265	490766.72	1291815.5	-	-
266	490758.59	1291822.06	-	-
267	490756.79	1291824.7	-	-
268	490756.5	1291827.02	-	-
269	490759.1	1291831.47	-	-
270	490762.42	1291835.44	-	-
271	490762.56	1291839.87	-	-
272	490760.5	1291843.35	-	-
273	490745.27	1291850.02	-	-
274	490744.92	1291850.67	-	-
1	490759.04	1291888.96	-	-
2	490755.72	1291878.75	-	-
3	490752.44	1291868.03	-	-
4	490750.25	1291862.96	-	-
5	490749.77	1291860.23	-	-



ДОКУМЕНТ ПОДПИСАН
ЭЛЕКТРОННОЙ ПОДПИСЬЮ

Сертификат: 00ВВ056В7401СВ38D2В3576АСDC8425108

Владелец: ФЕДЕРАЛЬНАЯ СЛУЖБА ГОСУДАРСТВЕННОЙ

РЕГИСТРАЦИИ, КАДАСТРА И КАРТОГРАФИИ

Действителен: с 27.06.2023 по 19.09.2024

полное наименование должности

инициалы, фамилия

Земельный участок

вид объекта недвижимости

Лист № 63 раздела 4.2

Всего листов раздела 4.2: 86

Всего разделов: 8

Всего листов выписки: 116

27.02.2024г. № КУВИ-001/2024-57522369

Кадастровый номер:

50:07:0060307:19

1	2	3	4	5
6	490747.31	1291852.78	-	-
7	490747.8	1291851.61	-	-
8	490761.56	1291845.67	-	-
9	490764.43	1291840	-	-
10	490764.05	1291834.7	-	-
11	490760.63	1291830.45	-	-
12	490758.78	1291827.78	-	-
13	490758.47	1291825.14	-	-
14	490759.71	1291823.68	-	-
15	490764.09	1291820.66	-	-
16	490768.89	1291815.74	-	-
17	490769.4	1291814.25	-	-
18	490767.92	1291810.57	-	-
19	490764.55	1291804.67	-	-
20	490762.68	1291802.99	-	-
21	490756.49	1291801.84	-	-
22	490748.07	1291795.62	-	-
23	490745.65	1291791.52	-	-
24	490746.9	1291790.07	-	-
25	490751.84	1291788.51	-	-
26	490754.4	1291785.38	-	-
27	490754.19	1291782.15	-	-
28	490751.23	1291779.44	-	-
29	490749.59	1291776.43	-	-
30	490748.99	1291765.56	-	-
31	490749.17	1291763.08	-	-
32	490750.3	1291762.5	-	-
33	490751.9	1291762.98	-	-
34	490755.95	1291765.86	-	-



ДОКУМЕНТ ПОДПИСАН
ЭЛЕКТРОННОЙ ПОДПИСЬЮ

Сертификат: 00ВВ056В7401СВ38D2В3576АСDC8425108

Владелец: ФЕДЕРАЛЬНАЯ СЛУЖБА ГОСУДАРСТВЕННОЙ

РЕГИСТРАЦИИ, КАДАСТРА И КАРТОГРАФИИ

Действителен: с 27.06.2023 по 19.09.2024

полное наименование должности

инициалы, фамилия

Земельный участок

вид объекта недвижимости

Лист № 64 раздела 4.2

Всего листов раздела 4.2: 86

Всего разделов: 8

Всего листов выписки: 116

27.02.2024г. № КУВИ-001/2024-57522369

Кадастровый номер:

50:07:0060307:19

1	2	3	4	5
35	490759.01	1291766.75	-	-
36	490762.4	1291763.53	-	-
37	490763.89	1291756.2	-	-
38	490764.3	1291750.6	-	-
39	490765.98	1291747.78	-	-
40	490765.24	1291745.94	-	-
41	490762.91	1291744.57	-	-
42	490760.1	1291738.31	-	-
43	490755.19	1291726.63	-	-
44	490747.86	1291725.14	-	-
45	490746.78	1291724.11	-	-
46	490747.58	1291714.72	-	-
47	490749.1	1291711.19	-	-
48	490748.69	1291705.25	-	-
49	490746.11	1291702.77	-	-
50	490742.85	1291701.51	-	-
51	490740.21	1291702.44	-	-
52	490738.22	1291703	-	-
53	490730.87	1291700.98	-	-
54	490728.65	1291699.63	-	-
55	490728.21	1291697.73	-	-
56	490729.83	1291691.38	-	-
57	490730.22	1291681.55	-	-
58	490735.3	1291664.5	-	-
59	490734.05	1291655.36	-	-
60	490733.51	1291653.05	-	-
61	490727.62	1291647.21	-	-
62	490722.83	1291647.34	-	-
63	490718.33	1291645.82	-	-



ДОКУМЕНТ ПОДПИСАН
ЭЛЕКТРОННОЙ ПОДПИСЬЮ

Сертификат: 00ВВ056В7401СВ38D2В3576АСDС8425108

Владелец: ФЕДЕРАЛЬНАЯ СЛУЖБА ГОСУДАРСТВЕННОЙ

РЕГИСТРАЦИИ, КАДАСТРА И КАРТОГРАФИИ

Действителен: с 27.06.2023 по 19.09.2024

полное наименование должности

инициалы, фамилия

Земельный участок

вид объекта недвижимости

Лист № 65 раздела 4.2

Всего листов раздела 4.2: 86

Всего разделов: 8

Всего листов выписки: 116

27.02.2024г. № КУВИ-001/2024-57522369

Кадастровый номер:

50:07:0060307:19

1	2	3	4	5
64	490715.88	1291640.68	-	-
65	490713.6	1291638.29	-	-
66	490704.06	1291637.14	-	-
67	490701.57	1291633.9	-	-
68	490694.91	1291624.21	-	-
69	490689.46	1291618.06	-	-
70	490687.66	1291614.59	-	-
71	490688.43	1291611.92	-	-
72	490690.38	1291611.33	-	-
73	490694.53	1291613.07	-	-
74	490698.48	1291618.23	-	-
75	490705.08	1291619.63	-	-
76	490707.97	1291617.98	-	-
77	490709.73	1291609.58	-	-
78	490708.23	1291602.93	-	-
79	490707.06	1291600.97	-	-
80	490700.49	1291599.48	-	-
81	490698.46	1291597.4	-	-
82	490697.26	1291590.46	-	-
83	490695.19	1291587.44	-	-
84	490693.5	1291586.97	-	-
85	490691.58	1291588.41	-	-
86	490688.31	1291594.71	-	-
87	490685.82	1291596.22	-	-
88	490683.98	1291596.56	-	-
89	490682.68	1291596.19	-	-
90	490680.59	1291593.76	-	-
91	490680.01	1291590.13	-	-
92	490678.66	1291587.5	-	-



ДОКУМЕНТ ПОДПИСАН
ЭЛЕКТРОННОЙ ПОДПИСЬЮ

Сертификат: 00ВВ056В7401СВ38D2В3576АСDC8425108

Владелец: ФЕДЕРАЛЬНАЯ СЛУЖБА ГОСУДАРСТВЕННОЙ

РЕГИСТРАЦИИ, КАДАСТРА И КАРТОГРАФИИ

Действителен: с 27.06.2023 по 19.09.2024

полное наименование должности

инициалы, фамилия

Земельный участок

вид объекта недвижимости

Лист № 66 раздела 4.2

Всего листов раздела 4.2: 86

Всего разделов: 8

Всего листов выписки: 116

27.02.2024г. № КУВИ-001/2024-57522369

Кадастровый номер:

50:07:0060307:19

1	2	3	4	5
93	490678.62	1291585.96	-	-
94	490682.29	1291580.53	-	-
95	490683	1291578.97	-	-
96	490682.39	1291576.76	-	-
97	490681.22	1291575.43	-	-
98	490677.34	1291576.21	-	-
99	490670.19	1291580.42	-	-
100	490668.17	1291580.46	-	-
101	490665.03	1291579.36	-	-
102	490664.03	1291576.39	-	-
103	490668.71	1291570.29	-	-
104	490670.93	1291568.28	-	-
105	490674.78	1291567.4	-	-
106	490683.73	1291565.04	-	-
107	490685.53	1291564.23	-	-
108	490686.32	1291561.33	-	-
109	490685.06	1291558.62	-	-
110	490682.6	1291557.69	-	-
111	490680.71	1291557.38	-	-
112	490677.57	1291557.67	-	-
113	490670.68	1291558.83	-	-
114	490664.84	1291561.35	-	-
115	490662.78	1291561.84	-	-
116	490659.7	1291562	-	-
117	490658	1291559.67	-	-
118	490656.48	1291558.35	-	-
119	490653.33	1291557.96	-	-
120	490651.52	1291554.18	-	-
121	490649.91	1291546.06	-	-



ДОКУМЕНТ ПОДПИСАН
ЭЛЕКТРОННОЙ ПОДПИСЬЮ

Сертификат: 00ВВ056В7401СВ38Д2В3576АСДС8425108

Владелец: ФЕДЕРАЛЬНАЯ СЛУЖБА ГОСУДАРСТВЕННОЙ

РЕГИСТРАЦИИ, КАДАСТРА И КАРТОГРАФИИ

Действителен: с 27.06.2023 по 19.09.2024

полное наименование должности

инициалы, фамилия

Земельный участок

вид объекта недвижимости

Лист № 67 раздела 4.2

Всего листов раздела 4.2: 86

Всего разделов: 8

Всего листов выписки: 116

27.02.2024г. № КУВИ-001/2024-57522369

Кадастровый номер:

50:07:0060307:19

1	2	3	4	5
122	490649.67	1291541.09	-	-
123	490651.86	1291531.58	-	-
124	490648.73	1291528.84	-	-
125	490645.04	1291527.46	-	-
126	490641.78	1291527.47	-	-
127	490638.51	1291523.2	-	-
128	490635.26	1291521.37	-	-
129	490632.03	1291521.34	-	-
130	490629.6	1291524.73	-	-
131	490624.44	1291528.62	-	-
132	490621.63	1291528.72	-	-
133	490619.45	1291528.19	-	-
134	490619.33	1291524.87	-	-
135	490620.12	1291522.12	-	-
136	490625.87	1291517.32	-	-
137	490631.82	1291508.1	-	-
138	490630.79	1291503.06	-	-
139	490629.64	1291499.72	-	-
140	490622.71	1291496.59	-	-
141	490620.81	1291493.77	-	-
142	490623.46	1291490.2	-	-
143	490624.45	1291483.29	-	-
144	490621.95	1291480.37	-	-
145	490615.41	1291478.7	-	-
146	490612.29	1291477.97	-	-
147	490610.93	1291475.97	-	-
148	490613.35	1291473.1	-	-
149	490617.26	1291472.71	-	-
150	490621.9	1291468.27	-	-



ДОКУМЕНТ ПОДПИСАН
ЭЛЕКТРОННОЙ ПОДПИСЬЮ

Сертификат: 00ВВ056В7401СВ38Д2В3576АСДС8425108

Владелец: ФЕДЕРАЛЬНАЯ СЛУЖБА ГОСУДАРСТВЕННОЙ

РЕГИСТРАЦИИ, КАДАСТРА И КАРТОГРАФИИ

Действителен: с 27.06.2023 по 19.09.2024

полное наименование должности

инициалы, фамилия

Земельный участок

вид объекта недвижимости

Лист № 68 раздела 4.2

Всего листов раздела 4.2: 86

Всего разделов: 8

Всего листов выписки: 116

27.02.2024г. № КУВИ-001/2024-57522369

Кадастровый номер:

50:07:0060307:19

1	2	3	4	5
151	490623.5	1291459.02	-	-
152	490620.02	1291453.39	-	-
153	490613.83	1291452.2	-	-
154	490607.96	1291453.55	-	-
155	490605.16	1291457.03	-	-
156	490602.97	1291457.02	-	-
157	490601.31	1291453.15	-	-
158	490598.71	1291449.12	-	-
159	490595.49	1291446.9	-	-
160	490591.14	1291448.67	-	-
161	490589.25	1291452.19	-	-
162	490587.34	1291455.08	-	-
163	490586.01	1291454.35	-	-
164	490586.46	1291451.8	-	-
165	490589.07	1291440.78	-	-
166	490588.83	1291435.82	-	-
167	490586.76	1291432.43	-	-
168	490580.99	1291429.12	-	-
169	490580.65	1291427.66	-	-
170	490581.87	1291417.85	-	-
171	490581.51	1291415.75	-	-
172	490574.87	1291411.48	-	-
173	490574.12	1291409.81	-	-
174	490573.69	1291397.29	-	-
175	490573.26	1291388.13	-	-
176	490570.5	1291381.17	-	-
177	490568.13	1291374.76	-	-
178	490571.2	1291368.53	-	-
179	490575.87	1291365.44	-	-



ДОКУМЕНТ ПОДПИСАН
ЭЛЕКТРОННОЙ ПОДПИСЬЮ

Сертификат: 00ВВ056В7401СВ38Д2В3576АСДС8425108

Владелец: ФЕДЕРАЛЬНАЯ СЛУЖБА ГОСУДАРСТВЕННОЙ

РЕГИСТРАЦИИ, КАДАСТРА И КАРТОГРАФИИ

Действителен: с 27.06.2023 по 19.09.2024

полное наименование должности

инициалы, фамилия

Земельный участок

вид объекта недвижимости

Лист № 69 раздела 4.2

Всего листов раздела 4.2: 86

Всего разделов: 8

Всего листов выписки: 116

27.02.2024г. № КУВИ-001/2024-57522369

Кадастровый номер:

50:07:0060307:19

1	2	3	4	5
180	490579.93	1291361.81	-	-
181	490581.41	1291359.28	-	-
182	490581.11	1291355.74	-	-
183	490578.55	1291352.47	-	-
184	490569.74	1291345.49	-	-
185	490568.76	1291335.78	-	-
186	490577.39	1291321.96	-	-
187	490577.66	1291317.29	-	-
188	490577.56	1291314.53	-	-
189	490575.52	1291313.17	-	-
190	490564.28	1291311.91	-	-
191	490558.69	1291313.82	-	-
192	490556.56	1291313.21	-	-
193	490555.81	1291312.04	-	-
194	490561.95	1291309.09	-	-
195	490563.27	1291302.74	-	-
196	490563.09	1291293.8	-	-
197	490562.16	1291292.67	-	-
198	490549.93	1291292.12	-	-
199	490541.91	1291286.98	-	-
200	490538.97	1291283.69	-	-
201	490539.35	1291280.72	-	-
202	490542.1	1291278.71	-	-
203	490548.48	1291276.08	-	-
204	490552.76	1291274.06	-	-
205	490557.13	1291274.1	-	-
206	490559.9	1291273.17	-	-
207	490586.98	1291319.81	-	-
208	490617.26	1291321.7	-	-



ДОКУМЕНТ ПОДПИСАН
ЭЛЕКТРОННОЙ ПОДПИСЬЮ

Сертификат: 00ВВ056В7401СВ38D2В3576АСDС8425108

Владелец: ФЕДЕРАЛЬНАЯ СЛУЖБА ГОСУДАРСТВЕННОЙ

РЕГИСТРАЦИИ, КАДАСТРА И КАРТОГРАФИИ

Действителен: с 27.06.2023 по 19.09.2024

полное наименование должности

инициалы, фамилия

Земельный участок

вид объекта недвижимости

Лист № 70 раздела 4.2

Всего листов раздела 4.2: 86

Всего разделов: 8

Всего листов выписки: 116

27.02.2024г. № КУВИ-001/2024-57522369

Кадастровый номер:

50:07:0060307:19

1	2	3	4	5
209	490617.33	1291324.28	-	-
210	490615.23	1291334.9	-	-
211	490620.43	1291348.42	-	-
212	490621.29	1291362.39	-	-
213	490619.12	1291372.6	-	-
214	490613.05	1291384.2	-	-
215	490613.47	1291391.74	-	-
216	490618.97	1291401.71	-	-
217	490621.6	1291412.96	-	-
218	490630.46	1291414.77	-	-
219	490633.79	1291416.14	-	-
220	490633.7	1291425.5	-	-
221	490639.81	1291473.94	-	-
222	490647.23	1291491.84	-	-
223	490665.13	1291516.28	-	-
224	490682.16	1291539.44	-	-
225	490733.23	1291597.94	-	-
226	490747.64	1291618.88	-	-
227	490753.75	1291639.41	-	-
228	490764.23	1291671.28	-	-
229	490789.55	1291709.69	-	-
230	490795.56	1291717.99	-	-
231	490802.35	1291731.01	-	-
232	490805.79	1291743.91	-	-
233	490805.44	1291754.35	-	-
234	490800.95	1291774.21	-	-
235	490797.68	1291782.32	-	-
236	490806.85	1291800.21	-	-
237	490809.28	1291817.35	-	-



ДОКУМЕНТ ПОДПИСАН
ЭЛЕКТРОННОЙ ПОДПИСЬЮ

Сертификат: 00ВВ056В7401СВ38Д2В3576АСДС8425108

Владелец: ФЕДЕРАЛЬНАЯ СЛУЖБА ГОСУДАРСТВЕННОЙ

РЕГИСТРАЦИИ, КАДАСТРА И КАРТОГРАФИИ

Действителен: с 27.06.2023 по 19.09.2024

полное наименование должности

инициалы, фамилия

Земельный участок

вид объекта недвижимости

Лист № 71 раздела 4.2

Всего листов раздела 4.2: 86

Всего разделов: 8

Всего листов выписки: 116

27.02.2024г. № КУВИ-001/2024-57522369

Кадастровый номер:

50:07:0060307:19

1	2	3	4	5
238	490804.15	1291834.59	-	-
239	490803.16	1291849.98	-	-
240	490795.29	1291867.1	-	-
241	490801.41	1291877.53	-	-
242	490809.73	1291883.9	-	-
243	490814.27	1291889.2	-	-
244	490821.92	1291903.91	-	-
245	490825.28	1291914.7	-	-
246	490830.79	1291919.99	-	-
247	490836.48	1291928.74	-	-
248	490840.31	1291940.92	-	-
249	490841.27	1291955.88	-	-
250	490848.69	1291959.85	-	-
251	490857.93	1291968.05	-	-
252	490865.48	1291976.89	-	-
253	490870.35	1291986.05	-	-
254	490872.6	1291995.3	-	-
255	490863.63	1291994.91	-	-
256	490843.66	1291994.03	-	-
257	490833.55	1291992.69	-	-
258	490822.11	1291990.5	-	-
259	490819.16	1291990.37	-	-
260	490817.98	1291989.25	-	-
261	490816.77	1291986.63	-	-
262	490813.93	1291985.42	-	-
263	490812.83	1291984.37	-	-
264	490811.18	1291984.24	-	-
265	490808.94	1291983.28	-	-
266	490801.95	1291979.78	-	-



ДОКУМЕНТ ПОДПИСАН
ЭЛЕКТРОННОЙ ПОДПИСЬЮ

Сертификат: 00ВВ056В7401СВ38Д2В3576АСДС8425108

Владелец: ФЕДЕРАЛЬНАЯ СЛУЖБА ГОСУДАРСТВЕННОЙ

РЕГИСТРАЦИИ, КАДАСТРА И КАРТОГРАФИИ

Действителен: с 27.06.2023 по 19.09.2024

полное наименование должности

инициалы, фамилия

Земельный участок

вид объекта недвижимости

Лист № 72 раздела 4.2

Всего листов раздела 4.2: 86

Всего разделов: 8

Всего листов выписки: 116

27.02.2024г. № КУВИ-001/2024-57522369

Кадастровый номер:

50:07:0060307:19

1	2	3	4	5
267	490799.81	1291978.33	-	-
268	490799.73	1291978.05	-	-
269	490801.85	1291973.5	-	-
270	490802.69	1291967.42	-	-
271	490802.23	1291964.44	-	-
272	490799.48	1291960.33	-	-
273	490798.94	1291952.3	-	-
274	490800.99	1291948.25	-	-
275	490800.4	1291945.99	-	-
276	490798.99	1291945.11	-	-
277	490796.18	1291945.31	-	-
278	490789.5	1291948.2	-	-
279	490786.24	1291948.17	-	-
280	490784.32	1291946.36	-	-
281	490782.94	1291940.04	-	-
282	490782.73	1291936.17	-	-
283	490779.74	1291933.62	-	-
284	490777.65	1291929.44	-	-
285	490778.16	1291927.74	-	-
286	490780.15	1291927.21	-	-
287	490783.34	1291928.08	-	-
288	490784.76	1291928.05	-	-
289	490786.3	1291925.5	-	-
290	490785.83	1291921.16	-	-
291	490782.72	1291917.14	-	-
292	490781.72	1291912.46	-	-
293	490780.63	1291911.65	-	-
294	490775.11	1291908.58	-	-
295	490767.4	1291905.16	-	-



ДОКУМЕНТ ПОДПИСАН
ЭЛЕКТРОННОЙ ПОДПИСЬЮ

Сертификат: 00ВВ056В7401СВ38D2В3576АСDC8425108

Владелец: ФЕДЕРАЛЬНАЯ СЛУЖБА ГОСУДАРСТВЕННОЙ

РЕГИСТРАЦИИ, КАДАСТРА И КАРТОГРАФИИ

Действителен: с 27.06.2023 по 19.09.2024

полное наименование должности

инициалы, фамилия

Земельный участок

вид объекта недвижимости

Лист № 73 раздела 4.2

Всего листов раздела 4.2: 86

Всего разделов: 8

Всего листов выписки: 116

27.02.2024г. № КУВИ-001/2024-57522369

Кадастровый номер:

50:07:0060307:19

1	2	3	4	5
296	490766.34	1291903.82	-	-
297	490765.61	1291895.7	-	-
298	490764.25	1291892.27	-	-
299	490759.04	1291888.96	-	-
1	490568.13	1291205.37	-	-
2	490579.61	1291191.25	-	-
3	490602.78	1291172.84	-	-
4	490608.62	1291167.47	-	-
5	490609.38	1291168.12	-	-
6	490610.73	1291175.82	-	-
7	490614.16	1291179.65	-	-
8	490615.94	1291179.73	-	-
9	490618.05	1291178.11	-	-
10	490624.35	1291163.5	-	-
11	490625.72	1291162.86	-	-
12	490629.13	1291163.36	-	-
13	490631.76	1291162.48	-	-
14	490633.89	1291162.48	-	-
15	490636.98	1291164.47	-	-
16	490643.18	1291165.6	-	-
17	490647.9	1291162.23	-	-
18	490656.47	1291148.76	-	-
19	490655.97	1291147.25	-	-
20	490646.44	1291144.4	-	-
21	490643.19	1291141.96	-	-
22	490641.77	1291139.73	-	-
23	490642.08	1291137.39	-	-
24	490644.12	1291136.14	-	-
25	490655.99	1291129.44	-	-



ДОКУМЕНТ ПОДПИСАН
ЭЛЕКТРОННОЙ ПОДПИСЬЮ

Сертификат: 00ВВ056В7401СВ38Д2В3576АСДС8425108

Владелец: ФЕДЕРАЛЬНАЯ СЛУЖБА ГОСУДАРСТВЕННОЙ

РЕГИСТРАЦИИ, КАДАСТРА И КАРТОГРАФИИ

Действителен: с 27.06.2023 по 19.09.2024

полное наименование должности

инициалы, фамилия

Земельный участок

вид объекта недвижимости

Лист № 74 раздела 4.2

Всего листов раздела 4.2: 86

Всего разделов: 8

Всего листов выписки: 116

27.02.2024г. № КУВИ-001/2024-57522369

Кадастровый номер:

50:07:0060307:19

1	2	3	4	5
26	490657.55	1291129.36	-	-
27	490666.31	1291134.94	-	-
28	490670.35	1291134.52	-	-
29	490672.83	1291132.96	-	-
30	490673.32	1291129.41	-	-
31	490672.96	1291120.41	-	-
32	490672.55	1291117.56	-	-
33	490672.1	1291116.58	-	-
34	490669.74	1291115.97	-	-
35	490668.62	1291113.25	-	-
36	490668.48	1291111.09	-	-
37	490672.02	1291102.11	-	-
38	490678.57	1291090.75	-	-
39	490677.69	1291081.66	-	-
40	490676.31	1291078.17	-	-
41	490683.11	1291070.63	-	-
42	490683.66	1291070.19	-	-
43	490689.15	1291071.27	-	-
44	490694.17	1291068.93	-	-
45	490696.69	1291066.01	-	-
46	490697.52	1291059.15	-	-
47	490703.32	1291054.53	-	-
48	490713.54	1291052.76	-	-
49	490714.11	1291051.84	-	-
50	490714.71	1291049.58	-	-
51	490718.43	1291043.26	-	-
52	490728.63	1291034.46	-	-
53	490728.7	1291029.6	-	-
54	490727.81	1291027.92	-	-



ДОКУМЕНТ ПОДПИСАН
ЭЛЕКТРОННОЙ ПОДПИСЬЮ

Сертификат: 00ВВ056В7401СВ38D2В3576АСDC8425108

Владелец: ФЕДЕРАЛЬНАЯ СЛУЖБА ГОСУДАРСТВЕННОЙ

РЕГИСТРАЦИИ, КАДАСТРА И КАРТОГРАФИИ

Действителен: с 27.06.2023 по 19.09.2024

полное наименование должности

инициалы, фамилия

Земельный участок

вид объекта недвижимости

Лист № 75 раздела 4.2

Всего листов раздела 4.2: 86

Всего разделов: 8

Всего листов выписки: 116

27.02.2024г. № КУВИ-001/2024-57522369

Кадастровый номер:

50:07:0060307:19

1	2	3	4	5
55	490732.47	1291019.31	-	-
56	490741.56	1290993.34	-	-
57	490741.69	1290992.46	-	-
58	490743.3	1290991.21	-	-
59	490744.47	1290987.99	-	-
60	490744.14	1290978.55	-	-
61	490743.9	1290977.94	-	-
62	490744.59	1290973.41	-	-
63	490743.93	1290961.84	-	-
64	490745.78	1290961.21	-	-
65	490751.32	1290961.71	-	-
66	490753.9	1290960.58	-	-
67	490754.23	1290959.14	-	-
68	490743.59	1290938.84	-	-
69	490744	1290937.7	-	-
70	490749.14	1290936.21	-	-
71	490750.18	1290934.79	-	-
72	490749.34	1290922.79	-	-
73	490748.26	1290920.83	-	-
74	490742.14	1290915.09	-	-
75	490739.94	1290914.61	-	-
76	490739.63	1290911.28	-	-
77	490736.8	1290885.28	-	-
78	490729.66	1290862.53	-	-
79	490720.13	1290838.72	-	-
80	490702.38	1290797.34	-	-
81	490692.21	1290766.89	-	-
82	490696.9	1290762.04	-	-
83	490697.88	1290757.98	-	-



ДОКУМЕНТ ПОДПИСАН
ЭЛЕКТРОННОЙ ПОДПИСЬЮ

Сертификат: 00ВВ056В7401СВ38D2В3576АСDC8425108

Владелец: ФЕДЕРАЛЬНАЯ СЛУЖБА ГОСУДАРСТВЕННОЙ

РЕГИСТРАЦИИ, КАДАСТРА И КАРТОГРАФИИ

Действителен: с 27.06.2023 по 19.09.2024

полное наименование должности

инициалы, фамилия

Земельный участок

вид объекта недвижимости

Лист № 76 раздела 4.2

Всего листов раздела 4.2: 86

Всего разделов: 8

Всего листов выписки: 116

27.02.2024г. № КУВИ-001/2024-57522369

Кадастровый номер:

50:07:0060307:19

1	2	3	4	5
84	490696.31	1290754.36	-	-
85	490692.84	1290752.17	-	-
86	490691.45	1290747.96	-	-
87	490693.24	1290745.48	-	-
88	490702.15	1290744.47	-	-
89	490704.42	1290742.77	-	-
90	490704.26	1290740.15	-	-
91	490702.31	1290736.17	-	-
92	490702.99	1290735.28	-	-
93	490706.6	1290734.3	-	-
94	490713.95	1290738.07	-	-
95	490726.04	1290742.52	-	-
96	490730.4	1290742.25	-	-
97	490731.57	1290737.71	-	-
98	490730.19	1290729.76	-	-
99	490730.24	1290719.72	-	-
100	490728.78	1290718.1	-	-
101	490725.99	1290718.75	-	-
102	490722.13	1290714.77	-	-
103	490715.19	1290703.42	-	-
104	490711.58	1290695.81	-	-
105	490712.8	1290694.05	-	-
106	490722.68	1290687.65	-	-
107	490724.09	1290683.51	-	-
108	490722.2	1290680.07	-	-
109	490719.59	1290677.76	-	-
110	490715.29	1290677.09	-	-
111	490711.61	1290676.14	-	-
112	490708.11	1290674.93	-	-



ДОКУМЕНТ ПОДПИСАН
ЭЛЕКТРОННОЙ ПОДПИСЬЮ

Сертификат: 00ВВ056В7401СВ38D2В3576АСDC8425108

Владелец: ФЕДЕРАЛЬНАЯ СЛУЖБА ГОСУДАРСТВЕННОЙ

РЕГИСТРАЦИИ, КАДАСТРА И КАРТОГРАФИИ

Действителен: с 27.06.2023 по 19.09.2024

полное наименование должности

инициалы, фамилия

Земельный участок

вид объекта недвижимости

Лист № 77 раздела 4.2

Всего листов раздела 4.2: 86

Всего разделов: 8

Всего листов выписки: 116

27.02.2024г. № КУВИ-001/2024-57522369

Кадастровый номер:

50:07:0060307:19

1	2	3	4	5
113	490706.52	1290670.57	-	-
114	490706.71	1290665.66	-	-
115	490708.48	1290662.42	-	-
116	490711.51	1290659.4	-	-
117	490709.86	1290655.61	-	-
118	490705.78	1290653.89	-	-
119	490701.47	1290653.11	-	-
120	490698.26	1290651.97	-	-
121	490698.29	1290650.19	-	-
122	490703.15	1290647.57	-	-
123	490706.96	1290644.92	-	-
124	490707.85	1290636.61	-	-
125	490710.61	1290632.58	-	-
126	490709.2	1290627.12	-	-
127	490704.56	1290626.8	-	-
128	490694.19	1290631.05	-	-
129	490692.03	1290630.66	-	-
130	490688.93	1290626.8	-	-
131	490684.05	1290624.82	-	-
132	490682.37	1290621.96	-	-
133	490682.64	1290618.66	-	-
134	490688.34	1290613.95	-	-
135	490690.47	1290608.45	-	-
136	490688.66	1290604.44	-	-
137	490683.89	1290602.11	-	-
138	490677.77	1290601.34	-	-
139	490676.14	1290597.44	-	-
140	490676.27	1290592.06	-	-
141	490680.11	1290591.47	-	-



ДОКУМЕНТ ПОДПИСАН
ЭЛЕКТРОННОЙ ПОДПИСЬЮ

Сертификат: 00ВВ056В7401СВ38Д2В3576АСДС8425108

Владелец: ФЕДЕРАЛЬНАЯ СЛУЖБА ГОСУДАРСТВЕННОЙ

РЕГИСТРАЦИИ, КАДАСТРА И КАРТОГРАФИИ

Действителен: с 27.06.2023 по 19.09.2024

полное наименование должности

инициалы, фамилия

Земельный участок

вид объекта недвижимости

Лист № 78 раздела 4.2

Всего листов раздела 4.2: 86

Всего разделов: 8

Всего листов выписки: 116

27.02.2024г. № КУВИ-001/2024-57522369

Кадастровый номер:

50:07:0060307:19

1	2	3	4	5
142	490683.03	1290588.74	-	-
143	490684.04	1290586.74	-	-
144	490679.91	1290571.32	-	-
145	490675.67	1290568.31	-	-
146	490671.52	1290568.82	-	-
147	490666.39	1290574.13	-	-
148	490666.06	1290577.16	-	-
149	490665.44	1290584.08	-	-
150	490663.8	1290585.93	-	-
151	490659.26	1290584.17	-	-
152	490654.54	1290579.66	-	-
153	490653.24	1290574.65	-	-
154	490650.08	1290570.51	-	-
155	490644.82	1290570.1	-	-
156	490640.74	1290572.06	-	-
157	490641.76	1290577.14	-	-
158	490640.04	1290583.14	-	-
159	490636.01	1290585.2	-	-
160	490627.16	1290585.98	-	-
161	490627.03	1290584.72	-	-
162	490625.87	1290580.46	-	-
163	490627.93	1290579.66	-	-
164	490632.16	1290577.58	-	-
165	490633.84	1290573.46	-	-
166	490634.23	1290567.97	-	-
167	490635.74	1290562.51	-	-
168	490638.76	1290558.77	-	-
169	490641.07	1290552.57	-	-
170	490641.2	1290545.37	-	-



ДОКУМЕНТ ПОДПИСАН
ЭЛЕКТРОННОЙ ПОДПИСЬЮ

Сертификат: 00ВВ056В7401СВ38Д2В3576АСДС8425108

Владелец: ФЕДЕРАЛЬНАЯ СЛУЖБА ГОСУДАРСТВЕННОЙ

РЕГИСТРАЦИИ, КАДАСТРА И КАРТОГРАФИИ

Действителен: с 27.06.2023 по 19.09.2024

полное наименование должности

инициалы, фамилия

Земельный участок

вид объекта недвижимости

Лист № 79 раздела 4.2

Всего листов раздела 4.2: 86

Всего разделов: 8

Всего листов выписки: 116

27.02.2024г. № КУВИ-001/2024-57522369

Кадастровый номер:

50:07:0060307:19

1	2	3	4	5
171	490639.86	1290536.98	-	-
172	490635.01	1290529.98	-	-
173	490636.28	1290529.1	-	-
174	490642.04	1290529.11	-	-
175	490645.13	1290527.33	-	-
176	490645.61	1290522.35	-	-
177	490638.35	1290511.93	-	-
178	490634.21	1290507.12	-	-
179	490638.73	1290501.59	-	-
180	490645.98	1290487.39	-	-
181	490648.64	1290487.44	-	-
182	490656.16	1290489.99	-	-
183	490663.28	1290489.91	-	-
184	490665.23	1290488.04	-	-
185	490669.7	1290485.99	-	-
186	490675.44	1290487.15	-	-
187	490679.81	1290482.04	-	-
188	490680.64	1290475.37	-	-
189	490680.07	1290474.17	-	-
190	490676.45	1290471.9	-	-
191	490673.29	1290467.76	-	-
192	490669.99	1290462.69	-	-
193	490672.92	1290458.23	-	-
194	490675.11	1290459.68	-	-
195	490681.24	1290460.04	-	-
196	490692.58	1290454.19	-	-
197	490696.9	1290454.01	-	-
198	490698.78	1290451.12	-	-
199	490697.47	1290445.52	-	-



ДОКУМЕНТ ПОДПИСАН
ЭЛЕКТРОННОЙ ПОДПИСЬЮ

Сертификат: 00ВВ056В7401СВ38Д2В3576АСДС8425108

Владелец: ФЕДЕРАЛЬНАЯ СЛУЖБА ГОСУДАРСТВЕННОЙ

РЕГИСТРАЦИИ, КАДАСТРА И КАРТОГРАФИИ

Действителен: с 27.06.2023 по 19.09.2024

полное наименование должности

инициалы, фамилия

Земельный участок

вид объекта недвижимости

Лист № 80 раздела 4.2

Всего листов раздела 4.2: 86

Всего разделов: 8

Всего листов выписки: 116

27.02.2024г. № КУВИ-001/2024-57522369

Кадастровый номер:

50:07:0060307:19

1	2	3	4	5
200	490701.88	1290440.1	-	-
201	490709.05	1290437.77	-	-
202	490711.22	1290435.06	-	-
203	490716.39	1290415.64	-	-
204	490715.77	1290412.05	-	-
205	490714.16	1290410.34	-	-
206	490730.53	1290397.22	-	-
207	490748.08	1290378.59	-	-
208	490761.81	1290365.35	-	-
209	490761.86	1290365.34	-	-
210	490769.97	1290359.05	-	-
211	490776.15	1290358.37	-	-
212	490779.74	1290352.82	-	-
213	490779.15	1290348.64	-	-
214	490783.8	1290344.16	-	-
215	490788.14	1290339.66	-	-
216	490790.58	1290340.3	-	-
217	490796.46	1290338.95	-	-
218	490799	1290337.78	-	-
219	490799	1290333.94	-	-
220	490797.08	1290330.38	-	-
221	490847.45	1290278.13	-	-
222	490885.13	1290235.03	-	-
223	490893.47	1290222.52	-	-
224	490896.79	1290223.39	-	-
225	490901.14	1290221.82	-	-
226	490904.47	1290219.93	-	-
227	490908.19	1290218.41	-	-
228	490911.38	1290238.72	-	-



ДОКУМЕНТ ПОДПИСАН
ЭЛЕКТРОННОЙ ПОДПИСЬЮ

Сертификат: 00ВВ056В7401СВ38Д2В3576АСДС8425108

Владелец: ФЕДЕРАЛЬНАЯ СЛУЖБА ГОСУДАРСТВЕННОЙ

РЕГИСТРАЦИИ, КАДАСТРА И КАРТОГРАФИИ

Действителен: с 27.06.2023 по 19.09.2024

полное наименование должности

инициалы, фамилия

Земельный участок

вид объекта недвижимости

Лист № 81 раздела 4.2

Всего листов раздела 4.2: 86

Всего разделов: 8

Всего листов выписки: 116

27.02.2024г. № КУВИ-001/2024-57522369

Кадастровый номер:

50:07:0060307:19

1	2	3	4	5
229	490911.53	1290239.91	-	-
230	490899.56	1290263.2	-	-
231	490893.16	1290263.2	-	-
232	490884.29	1290270.22	-	-
233	490872.34	1290274.88	-	-
234	490869.18	1290290.5	-	-
235	490864.45	1290299.81	-	-
236	490858.92	1290306.26	-	-
237	490849.42	1290314.02	-	-
238	490838.39	1290327.11	-	-
239	490838.45	1290344.36	-	-
240	490831.97	1290360.42	-	-
241	490824.99	1290368.18	-	-
242	490812.73	1290375.48	-	-
243	490809.66	1290379.34	-	-
244	490773.81	1290371.94	-	-
245	490709.77	1290461.03	-	-
246	490699.24	1290519.11	-	-
247	490698.69	1290519.7	-	-
248	490692.68	1290523.24	-	-
249	490685.44	1290525.85	-	-
250	490685.11	1290529.46	-	-
251	490695.35	1290533.48	-	-
252	490696.49	1290534.28	-	-
253	490695.94	1290537.34	-	-
254	490736.23	1290624.28	-	-
255	490741.31	1290754	-	-
256	490744.55	1290779.64	-	-
257	490744.43	1290779.71	-	-



ДОКУМЕНТ ПОДПИСАН
ЭЛЕКТРОННОЙ ПОДПИСЬЮ

Сертификат: 00ВВ056В7401СВ38D2В3576АСDC8425108

Владелец: ФЕДЕРАЛЬНАЯ СЛУЖБА ГОСУДАРСТВЕННОЙ

РЕГИСТРАЦИИ, КАДАСТРА И КАРТОГРАФИИ

Действителен: с 27.06.2023 по 19.09.2024

полное наименование должности

инициалы, фамилия

Земельный участок

вид объекта недвижимости

Лист № 82 раздела 4.2

Всего листов раздела 4.2: 86

Всего разделов: 8

Всего листов выписки: 116

27.02.2024г. № КУВИ-001/2024-57522369

Кадастровый номер:

50:07:0060307:19

1	2	3	4	5
258	490731.39	1290782.27	-	-
259	490726.37	1290789.05	-	-
260	490730.89	1290808.37	-	-
261	490731.53	1290825.28	-	-
262	490736.3	1290832.85	-	-
263	490740.58	1290846.24	-	-
264	490741.19	1290862.74	-	-
265	490748.8	1290875.6	-	-
266	490758.7	1290878.68	-	-
267	490767.56	1290884.21	-	-
268	490775.95	1290892.24	-	-
269	490782.95	1290986.78	-	-
270	490738.11	1291084.17	-	-
271	490736.79	1291085.3	-	-
272	490728.92	1291089.64	-	-
273	490717	1291101.75	-	-
274	490712.23	1291112.45	-	-
275	490712.26	1291113.5	-	-
276	490660.7	1291169.78	-	-
277	490623.24	1291218.8	-	-
278	490617.77	1291219.66	-	-
279	490618.1	1291225.53	-	-
280	490611.8	1291233.78	-	-
281	490563.96	1291264.23	-	-
282	490563.71	1291263.15	-	-
283	490560.55	1291256.5	-	-
284	490559.74	1291249.88	-	-
285	490555.66	1291245.42	-	-
286	490553.46	1291241.39	-	-



ДОКУМЕНТ ПОДПИСАН
ЭЛЕКТРОННОЙ ПОДПИСЬЮ

Сертификат: 00ВВ056В7401СВ38D2В3576АСDC8425108

Владелец: ФЕДЕРАЛЬНАЯ СЛУЖБА ГОСУДАРСТВЕННОЙ

РЕГИСТРАЦИИ, КАДАСТРА И КАРТОГРАФИИ

Действителен: с 27.06.2023 по 19.09.2024

полное наименование должности

инициалы, фамилия

Земельный участок

вид объекта недвижимости

Лист № 83 раздела 4.2

Всего листов раздела 4.2: 86

Всего разделов: 8

Всего листов выписки: 116

27.02.2024г. № КУВИ-001/2024-57522369

Кадастровый номер:

50:07:0060307:19

1	2	3	4	5
287	490555.71	1291236.97	-	-
288	490559.41	1291233.64	-	-
289	490560.65	1291233.78	-	-
290	490566.58	1291237.67	-	-
291	490573.34	1291240.3	-	-
292	490577.18	1291237.89	-	-
293	490578.59	1291231.68	-	-
294	490578.74	1291228.31	-	-
295	490577.91	1291225.02	-	-
296	490573.45	1291222.59	-	-
297	490574.78	1291219.43	-	-
298	490571.96	1291215.18	-	-
299	490571.36	1291209.79	-	-
300	490568.13	1291205.37	-	-
1	490741.9	1290935.61	-	-
2	490740.16	1290916.93	-	-
3	490741.17	1290917.16	-	-
4	490746.21	1290921.51	-	-
5	490747.29	1290923.68	-	-
6	490748.23	1290933.26	-	-
7	490747.62	1290934.29	-	-
8	490741.9	1290935.61	-	-
1	490743.75	1290958.54	-	-
2	490743.3	1290950.69	-	-
3	490742.55	1290942.67	-	-
4	490750.81	1290956.82	-	-
5	490751.51	1290958.5	-	-
6	490750.83	1290959.44	-	-
7	490745.69	1290957.99	-	-



ДОКУМЕНТ ПОДПИСАН
ЭЛЕКТРОННОЙ ПОДПИСЬЮ

Сертификат: 00ВВ056В7401СВ38D2В3576АСDC8425108

Владелец: ФЕДЕРАЛЬНАЯ СЛУЖБА ГОСУДАРСТВЕННОЙ

РЕГИСТРАЦИИ, КАДАСТРА И КАРТОГРАФИИ

Действителен: с 27.06.2023 по 19.09.2024

полное наименование должности

инициалы, фамилия

Земельный участок

вид объекта недвижимости

Лист № 84 раздела 4.2

Всего листов раздела 4.2: 86

Всего разделов: 8

Всего листов выписки: 116

27.02.2024г. № КУВИ-001/2024-57522369

Кадастровый номер:

50:07:0060307:19

1	2	3	4	5
8	490743.75	1290958.54	-	-
1	490763.86	1291900.02	-	-
2	490760.78	1291895.16	-	-
3	490760.01	1291892.05	-	-
4	490762.48	1291893.49	-	-
5	490763.43	1291896.05	-	-
6	490763.86	1291900.02	-	-
1	490772.67	1290354.89	-	-
2	490775.62	1290352.04	-	-
3	490775.59	1290352.74	-	-
4	490773.57	1290354.68	-	-
5	490772.67	1290354.89	-	-
1	490773.31	1291914.81	-	-
2	490768.81	1291907.77	-	-
3	490778.15	1291912.62	-	-
4	490780.78	1291917.51	-	-
5	490783.75	1291921.27	-	-
6	490784.08	1291924.05	-	-
7	490783.51	1291925.46	-	-
8	490781.75	1291925.43	-	-
9	490779.44	1291924.81	-	-
10	490776.89	1291925.48	-	-
11	490775.57	1291927.59	-	-
12	490775.49	1291929.56	-	-
13	490778.42	1291935.08	-	-
14	490780.66	1291937.64	-	-
15	490780.59	1291941.27	-	-
16	490781.28	1291943.52	-	-
17	490777.78	1291939.81	-	-



ДОКУМЕНТ ПОДПИСАН
ЭЛЕКТРОННОЙ ПОДПИСЬЮ

Сертификат: 00ВВ056В7401СВ38D2В3576АСDС8425108

Владелец: ФЕДЕРАЛЬНАЯ СЛУЖБА ГОСУДАРСТВЕННОЙ

РЕГИСТРАЦИИ, КАДАСТРА И КАРТОГРАФИИ

Действителен: с 27.06.2023 по 19.09.2024

полное наименование должности

инициалы, фамилия

Земельный участок

вид объекта недвижимости

Лист № 85 раздела 4.2

Всего листов раздела 4.2: 86

Всего разделов: 8

Всего листов выписки: 116

27.02.2024г. № КУВИ-001/2024-57522369

Кадастровый номер:

50:07:0060307:19

1	2	3	4	5
18	490773.59	1291932.56	-	-
19	490773.31	1291914.81	-	-
1	490797.56	1291976.82	-	-
2	490791.2	1291972.53	-	-
3	490787.16	1291950.48	-	-
4	490791.29	1291950.17	-	-
5	490797.22	1291947.39	-	-
6	490798.22	1291948.23	-	-
7	490796.64	1291952.88	-	-
8	490797.89	1291962.9	-	-
9	490800.22	1291966.5	-	-
10	490800.48	1291967.95	-	-
11	490798.64	1291974.39	-	-
12	490797.56	1291976.82	-	-
1	490896.15	1290218.51	-	-
2	490900.8	1290211.55	-	-
3	490905.42	1290214.25	-	-
4	490905.49	1290215.36	-	-
5	490898.35	1290218.7	-	-
6	490896.15	1290218.51	-	-
1	490713.91	1291664.02	-	-
2	490711.62	1291661.89	-	-
3	490711.91	1291659.92	-	-
4	490717.16	1291649.61	-	-
5	490719.35	1291648.4	-	-
6	490725.64	1291650.07	-	-
7	490725.65	1291651.5	-	-
8	490722.72	1291653.52	-	-
9	490715.21	1291663.61	-	-



ДОКУМЕНТ ПОДПИСАН
ЭЛЕКТРОННОЙ ПОДПИСЬЮ

Сертификат: 00ВВ056В7401СВ38D2В3576АСDС8425108

Владелец: ФЕДЕРАЛЬНАЯ СЛУЖБА ГОСУДАРСТВЕННОЙ

РЕГИСТРАЦИИ, КАДАСТРА И КАРТОГРАФИИ

Действителен: с 27.06.2023 по 19.09.2024

полное наименование должности

инициалы, фамилия

Земельный участок

вид объекта недвижимости

Лист № 86 раздела 4.2

Всего листов раздела 4.2: 86

Всего разделов: 8

Всего листов выписки: 116

27.02.2024г. № КУВИ-001/2024-57522369

Кадастровый номер:

50:07:0060307:19

1	2	3	4	5
10	490713.91	1291664.02	-	-
1	490725.18	1291712.65	-	-
2	490724.7	1291711.71	-	-
3	490725.39	1291701.54	-	-
4	490726.39	1291700.88	-	-
5	490734.63	1291703.92	-	-
6	490735.93	1291706.22	-	-
7	490735.47	1291708.15	-	-
8	490733.15	1291710.5	-	-
9	490727.79	1291712.65	-	-
10	490725.18	1291712.65	-	-
1	490663.91	1290485.99	-	-
2	490663.19	1290481.59	-	-
3	490664.71	1290476.67	-	-
4	490667.66	1290472.15	-	-
5	490670.43	1290469.45	-	-
6	490672.48	1290470.44	-	-
7	490676.59	1290474.95	-	-
8	490678	1290478.23	-	-
9	490676.95	1290482.41	-	-
10	490674.35	1290484.27	-	-
11	490670.29	1290483.01	-	-
12	490667.28	1290483.62	-	-
13	490666.11	1290485.93	-	-
14	490663.91	1290485.99	-	-



ДОКУМЕНТ ПОДПИСАН
ЭЛЕКТРОННОЙ ПОДПИСЬЮ

Сертификат: 00ВВ056В7401СВ38D2В3576АСDC8425108

Владелец: ФЕДЕРАЛЬНАЯ СЛУЖБА ГОСУДАРСТВЕННОЙ

РЕГИСТРАЦИИ, КАДАСТРА И КАРТОГРАФИИ

Действителен: с 27.06.2023 по 19.09.2024

полное наименование должности

инициалы, фамилия