

Управление Федеральной службы государственной регистрации, кадастра и картографии по Свердловской области
полное наименование органа регистрации прав


Выписка из Единого государственного реестра недвижимости внесены характеристики и зарегистрированных правах на объект недвижимости

Сведения об основных характеристиках объекта недвижимости

В Единый государственный реестр недвижимости внесены следующие сведения:

Раздел 1 Лист 1

Помещение	
Лист № 1 раздела 1	Вид объекта недвижимости
Всего листов раздела 1: 1	Всего разделов: 3
Всего листов выписки: 5	
18.10.2023г.	
Кадастровый номер:	66:41:0609027:549
Номер кадастрового квартала:	66:41:0609027
Дата присвоения кадастрового номера:	18.11.2013
Ранее присвоенный государственный учетный номер:	Условный номер 66-66-01/824/2007-085 Управление Росреестра по Свердловской области
Местоположение:	Свердловская область, г. Екатеринбург, ул. Прибалтийская, д. 31 / ул. Латвийская, д. 29, кв. 9
Площадь, м2:	10,9
Назначение:	Жилое помещение
Наименование:	Комната в шестикомнатной квартире. Номера на поэтажном плане: 1, 1б. Площадь: общая 10,9 кв.м
Номер, тип этажа, на котором расположено помещение, машино-место	Этаж № 1
Вид жилого помещения:	Комната
Кадастровая стоимость, руб:	543000,5661
Кадастровые номера иных объектов недвижимости, в пределах которых расположен объект недвижимости:	66:41:0609027:65
Виды разрешенного использования:	жилое
Сведения об отнесении жилого помещения к определенному виду жилых помещений специализированного жилищного фонда, к жилью помещений наемного дома социального использования или наемного дома коммерческого использования:	данные отсутствуют
Статус записи об объекте недвижимости:	Сведения об объекте недвижимости имеют статус "актуальные, ранее учтенные"
Особые отметки:	данные отсутствуют
Получатель выписки:	Осколкова Елена Юрьевна (представитель правообладателя), Правообладатель: от имени заявителя Публичное акционерное общество Социальный коммерческий банк Приморья "Примсоцбанк", 2539013067


 ДОКУМЕНТ ПОДПИСАН ЭЛЕКТРОННОЙ ПОДПИСЬЮ	инициалы, фамилия
Сертификат: 00B8056B7401C838D2B3576AC8DC8425108 Владелец: ФЕДЕРАЛЬНАЯ СЛУЖБА ГОСУДАРСТВЕННОЙ РЕГИСТРАЦИИ, КАДАСТРА И КАРТОГРАФИИ Действителен: с 27.06.2023 по 19.09.2024	

Полное наименование должности

Выписка из Единого государственного реестра недвижимости об основных характеристиках и зарегистрированных правах на объект недвижимости
 Сведения о зарегистрированных правах

Помещение		
Вид объекта недвижимости		
Лист № 1 раздела 2	Всего листов раздела 2: 2	Всего листов выписки: 5
18.10.2023г.		
Кадастровый номер:		66:41:0609027:549

1	Правообладатель (правообладатели):	1.1	Публичное акционерное общество Социальный коммерческий банк Приморья "Примсоцбанк", ИНН: 2539013067, ОГРН: 1022500001061
	Сведения о возможности предоставления третьим лицам персональных данных физического лица:	1.1.1	данные отсутствуют
2	Вид, номер, дата и время государственной регистрации права:	2.1	Собственность 66:41:0609027:549-66/199/2023-10 18.10.2023 13:53:07
3	Документы-основания	3.1	Акт о передаче нереализованного имущества должника-зыскаателю, выдан 22.09.2023 Зачное решение Октябрьского районного суда г. Екатеринбург, выдан 31.05.2022 Определение, выдан 08.08.2022
4	Сведения об осуществлении государственной регистрации сделки, права, ограничения права без необходимого в силу закона согласия третьего лица, органа:	4.1	даннные отсутствуют
5	Ограничение прав и обременение объекта недвижимости:		не зарегистрировано

	ДОКУМЕНТ ПОДПИСАН ЭЛЕКТРОННОЙ ПОДПИСЬЮ	
Полное наименование должности		инициалы, фамилия
Сертификат: 018V8056B7401C3V38D2B3576ACDJK425108 Владелец: ФЕДЕРАЛЬНАЯ СЛУЖБА ГОСУДАРСТВЕННОЙ РЕГИСТРАЦИИ, КАДАСТРА И КАРТОГРАФИИ Действителен: с 27.06.2023 по 19.09.2024		

Помещение
вид объекта недвижимости

Лист № 2 раздела 2

Всего листов раздела 2: 2

Всего разделов: 3

Всего листов выписки: 5

18.10.2023г.

Кадастровый номер:

66:41:0609027:549


6	Заявленные в судебном порядке права требования:	данные отсутствуют
7	Сведения о возражении в отношении зарегистрированного права:	данные отсутствуют
8	Сведения о возможности предоставления третьим лицам персональных данных физического лица	данные отсутствуют
9	Сведения о наличии решения об изъятии объекта недвижимости для государственных и муниципальных нужд:	данные отсутствуют
10	Сведения о невозможности государственной регистрации без личного участия правообладателя или его законного представителя:	данные отсутствуют
11	Правопритязания и сведения о наличии поступивших, но не рассмотренных заявлений о проведении государственной регистрации права (перехода, прекращения права), ограничения права или обременения объекта недвижимости, сделки в отношении объекта недвижимости:	отсутствуют

	ДОКУМЕНТ ПОДПИСАН	
ЭЛЕКТРОННОЙ ПОДПИСЬЮ Сертификат: 00B8056B7401C8V80D2B3576AC8D8425108 Владелец: ФЕДЕРАЛЬНАЯ СЛУЖБА ГОСУДАРСТВЕННОЙ РЕГИСТРАЦИИ, КАДАСТРА И КАРТОГРАФИИ Действителен: с 27.06.2023 по 19.09.2024	инициалы, фамилия	
ПОЛНОЕ НАИМЕНОВАНИЕ ДОЛЖНОСТИ		

Выписка из Единого государственного реестра недвижимости об основных характеристиках и зарегистрированных правах на объект недвижимости
 План расположения помещений, машино-места на этаже (плане этажа)

Помещение		
Вид объекта недвижимости		
Лист № 1 раздела 5	Всего листов раздела 5: 2	Всего разделов: 3
18.10.2023г.	Кадастровый номер: 66:41:0609027:549	Номер этажа (этажей): 1
Всего листов выписки: 5		

дан объект кадастровый номер 66:41:0609027:549
 линия: Прибрежная, 4.31 / земельный участок: 629
 № 13/00



СВЕДЕНИЯ ОБ ОБЪЕКТЕ НЕДВИЖИМОСТИ
 ПО ЗАПРОСУ (ОБЪЕКТ
 БУДУЩАЯ В.В.)

КОПИЯ ВЕРНА
 КОПИЯ ВЕРНА

*Стовержендімиз җылыкта Аларды
 тауарыкта ювдиш җалы*

Масштаб 1

ДОКУМЕНТ ПОДПИСАН
 ЭЛЕКТРОННОЙ ПОДПИСЬЮ
 Сертификат: 00B8D56B7401C838D2B3576ACDCA425108
 Владелец: ФЕДЕРАЛЬНАЯ СЛУЖБА ГОСУДАРСТВЕННОЙ
 РЕГИСТРАЦИИ КАДАСТРА И КАРТОГРАФИИ
 Действителен с 27.06.2023 по 19.09.2024

ПОЛНОЕ НАИМЕНОВАНИЕ ДОЛЖНОСТИ

Инициалы, фамилия

Помещение
вид объекта недвижимости

Лист № 2 раздела 5

Всего листов раздела 5: 2

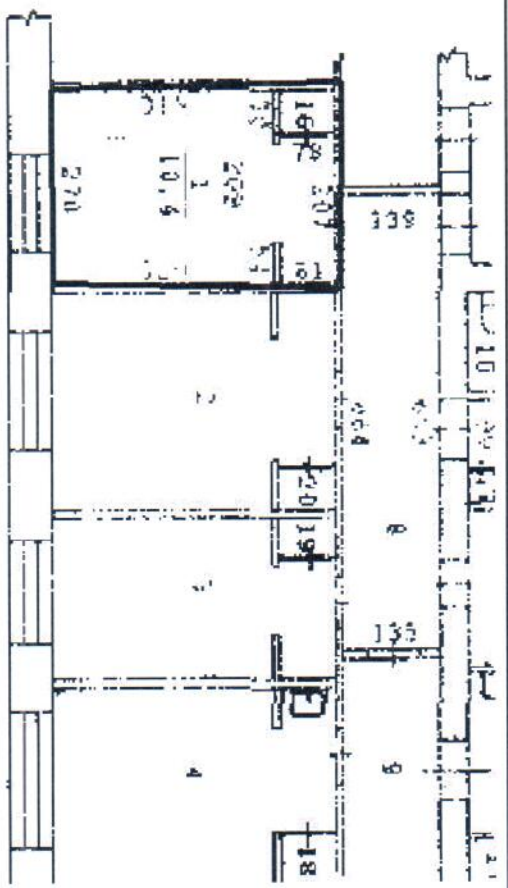
Всего разделов: 3

Всего листов выписки: 5

18.10.2023г.

Кадастровый номер: 66:41:0609027:549

Номер этажа (этажей): 1



Масштаб 1

ПОЛНОЕ НАИМЕНОВАНИЕ ДОЛЖНОСТИ

ДОКУМЕНТ ПОДПИСАН
ЭЛЕКТРОННОЙ ПОДПИСЬЮ

инициалы, фамилия

Сертификат: 018V056B7401C333BD2B35764CDK425118
Владелец: ФЕДЕРАЛЬНАЯ СЛУЖБА ГОСУДАРСТВЕННОЙ
РЕГИСТРАЦИИ, КАДАСТРА И КАРТОГРАФИИ
Декретирован: с 27.06.2023 по 19.09.2024

РОСРЕСТР

Федеральная служба государственной регистрации, кадастра и

ГБУ СО «Многофункциональный центр предоставления

картографии

государственных и муниципальных услуг»

РЕКВИЗИТЫ СЕРТИФИКАТА КЛЮЧА ПРОВЕРКИ ЭЛЕКТРОННОЙ

Подпись: м.п. «Многофункциональный центр предоставления

государственных и муниципальных услуг» в Кировском районе г.

Екатеринбурга - ул. Учитель, 26

Выдан

ФЕДЕРАЛЬНАЯ СЛУЖБА ГОСУДАРСТВЕННОЙ

Дата подготовки

19.10.2023 12:35:49

КАДАСТРА И КАРТОГРАФИИ

РЕГИСТРАЦИИ

МОП

Подпись: м.п.

Удильцева Наталья Павловна

№ сертификата b6056b7401cb38d2b3576acd8425108

Действителен с 27.06.2023 02:19:00 по 19.09.2024 02:19:00

Документ получен в электронном виде с использованием

«Проектный комплекс приема и выдачи документов ПК ПВД»

«ГБУ СО «Многофункциональный центр» осуществляет подготовку на бумажном носителе экземпляра электронного документа, направленного по результатам предоставления государственных и муниципальных услуг органами, предоставляющими услуги в соответствии с Постановлением Правительства РФ от 18 марта 2015 г. N 250»