

Выписка из Единого государственного реестра недвижимости о правах отдельного лица на имевшиеся (имеющиеся) у него объекты недвижимости


Филиал публично-правовой компании "Роскадастр" по Москве
полное наименование органа регистрации прав

17.09.2024г.


№ КУВИ-001/2024-230038975

На основании запроса от 13.09.2024, поступившего на рассмотрение 13.09.2024, сообщаем, что правообладателю Туз Александр Викторович; дата рождения: 30.01.1966; Паспорт гражданина Российской Федерации серия: 46 11 № 209286 от 25.03.2011 выдан: ТП УФМС России по Московской области в Дмитровском районе в пос. Икша; СНИЛС: 055-849-855 16; адрес места жительства или места пребывания: -, по состоянию на 13.09.2024 принадлежали (принадлежат) следующие объекты недвижимости:


1	1.1	Вид объекта недвижимости:	Помещение
		Кадастровый номер:	50:04:0040216:307
		Назначение объекта недвижимости:	Жилое
		Виды разрешенного использования объекта недвижимости:	данные отсутствуют
		Местоположение:	Московская область, р-н. Дмитровский, рп. Икша, ул. Рабочая, д. 9, кв. 5
		Площадь:	62.7
	1.2	вид права, доля в праве:	Общая долевая собственность 47/100
		дата государственной регистрации:	09.07.2010
		номер государственной регистрации:	50-50-04/066/2010-322
		основание государственной регистрации:	Договор дарения, выдан 09.06.2010
		дата государственной регистрации прекращения права:	данные отсутствуют
	1.3	Ограничение прав и обременение объекта недвижимости:	не зарегистрировано
2	2.1	Вид объекта недвижимости:	Земельный участок
		Кадастровый номер:	50:18:0070201:366
		Назначение объекта недвижимости:	данные отсутствуют
		Виды разрешенного использования объекта недвижимости:	дачное строительство
		Местоположение:	Московская область, Можайский район
		Площадь:	1685 +/- 29
	2.2	вид права, доля в праве:	Собственность
		дата государственной регистрации:	11.08.2014
		номер государственной регистрации:	50-50-18/037/2014-974
		основание государственной регистрации:	Решение собственника об образовании земельных участков путем их перераспределения, выдан 04.07.2014
		дата государственной регистрации прекращения права:	данные отсутствуют
	2.3	Ограничение права и обременение объекта недвижимости:	

полное наименование должности		ДОКУМЕНТ ПОДПИСАН	инициалы, фамилия
		ЭЛЕКТРОННОЙ ПОДПИСЬЮ	
Сертификат: 009F0BDC181A023B64597F1E2579BEFB50			
Владелец: ФЕДЕРАЛЬНАЯ СЛУЖБА ГОСУДАРСТВЕННОЙ			
РЕГИСТРАЦИИ, КАДАСТРА И КАРТОГРАФИИ			
Действителен: с 02.08.2024 по 26.10.2025			

	2.3.1	вид:	Ипотека	
		номер государственной регистрации:	50-50-18/043/2014-511	
3	3.1	Вид объекта недвижимости:	Земельный участок	
		Кадастровый номер:	50:18:0070201:367	
		Назначение объекта недвижимости:	данные отсутствуют	
		Виды разрешенного использования объекта недвижимости:	дачное строительство	
		Местоположение:	Московская область, Можайский район	
		Площадь:	1011 +/- 22	
	3.2	вид права, доля в праве:	Собственность	
		дата государственной регистрации:	13.08.2014	
		номер государственной регистрации:	50-50-18/037/2014-978	
		основание государственной регистрации:	Решение собственника об образовании земельных участков путем их перераспределения, выдан 04.07.2014	
		дата государственной регистрации прекращения права:	данные отсутствуют	
	3.3	Ограничение права и обременение объекта недвижимости:		
		3.3.1	вид:	Ипотека
			номер государственной регистрации:	50-50-18/043/2014-512
4	4.1	Вид объекта недвижимости:	Земельный участок	
		Кадастровый номер:	50:18:0070201:368	
		Назначение объекта недвижимости:	данные отсутствуют	
		Виды разрешенного использования объекта недвижимости:	дачное строительство	
		Местоположение:	Московская область, Можайский район	
		Площадь:	1008 +/- 22	
	4.2	вид права, доля в праве:	Собственность	
		дата государственной регистрации:	13.08.2014	
		номер государственной регистрации:	50-50-18/037/2014-979	
		основание государственной регистрации:	Решение собственника об образовании земельных участков путем их перераспределения, выдан 04.07.2014	
		дата государственной регистрации прекращения права:	данные отсутствуют	
	4.3	Ограничение права и обременение объекта недвижимости:		

полное наименование должности		ДОКУМЕНТ ПОДПИСАН	
		ЭЛЕКТРОННОЙ ПОДПИСЬЮ	инициалы, фамилия
Сертификат: 009F0BDC181A023B64597F1E2579BEFB50 Владелец: ФЕДЕРАЛЬНАЯ СЛУЖБА ГОСУДАРСТВЕННОЙ РЕГИСТРАЦИИ, КАДАСТРА И КАРТОГРАФИИ Действителен: с 02.08.2024 по 26.10.2025			

	4.3.1	вид:	Ипотека	
		номер государственной регистрации:	50-50-18/043/2014-515	
5	5.1	Вид объекта недвижимости:	Земельный участок	
		Кадастровый номер:	50:18:0070201:369	
		Назначение объекта недвижимости:	данные отсутствуют	
		Виды разрешенного использования объекта недвижимости:	дачное строительство	
		Местоположение:	Московская область, Можайский район	
		Площадь:	1139 +/- 24	
	5.2	вид права, доля в праве:	Собственность	
		дата государственной регистрации:	13.08.2014	
		номер государственной регистрации:	50-50-18/037/2014-983	
		основание государственной регистрации:	Решение собственника об образовании земельных участков путем их перераспределения, выдан 04.07.2014	
		дата государственной регистрации прекращения права:	данные отсутствуют	
	5.3	Ограничение права и обременение объекта недвижимости:		
		5.3.1	вид:	Ипотека
			номер государственной регистрации:	50-50-18/043/2014-518
6	6.1	Вид объекта недвижимости:	Земельный участок	
		Кадастровый номер:	50:18:0070201:370	
		Назначение объекта недвижимости:	данные отсутствуют	
		Виды разрешенного использования объекта недвижимости:	дачное строительство	
		Местоположение:	Московская область, Можайский район	
		Площадь:	995 +/- 22	
	6.2	вид права, доля в праве:	Собственность	
		дата государственной регистрации:	13.08.2014	
		номер государственной регистрации:	50-50-18/037/2014-985	
		основание государственной регистрации:	Решение собственника об образовании земельных участков путем их перераспределения, выдан 04.07.2014	
		дата государственной регистрации прекращения права:	данные отсутствуют	
	6.3	Ограничение права и обременение объекта недвижимости:		

полное наименование должности		ДОКУМЕНТ ПОДПИСАН	инициалы, фамилия
		ЭЛЕКТРОННОЙ ПОДПИСЬЮ	
Сертификат: 009F0BDC181A023B64597F1E2579BEFB50 Владелец: ФЕДЕРАЛЬНАЯ СЛУЖБА ГОСУДАРСТВЕННОЙ РЕГИСТРАЦИИ, КАДАСТРА И КАРТОГРАФИИ Действителен: с 02.08.2024 по 26.10.2025			

	6.3.1	вид:	Ипотека	
		номер государственной регистрации:	50-50-18/043/2014-520	
7	7.1	Вид объекта недвижимости:	Земельный участок	
		Кадастровый номер:	50:18:0070201:371	
		Назначение объекта недвижимости:	данные отсутствуют	
		Виды разрешенного использования объекта недвижимости:	дачное строительство	
		Местоположение:	Московская область, Можайский район	
		Площадь:	995 +/- 22	
	7.2	вид права, доля в праве:	Собственность	
		дата государственной регистрации:	13.08.2014	
		номер государственной регистрации:	50-50-18/037/2014-986	
		основание государственной регистрации:	Решение собственника об образовании земельных участков путем их перераспределения, выдан 04.07.2014	
		дата государственной регистрации прекращения права:	данные отсутствуют	
	7.3	Ограничение права и обременение объекта недвижимости:		
		7.3.1	вид:	Ипотека
			номер государственной регистрации:	50-50-18/043/2014-522
8	8.1	Вид объекта недвижимости:	Земельный участок	
		Кадастровый номер:	50:18:0070201:372	
		Назначение объекта недвижимости:	данные отсутствуют	
		Виды разрешенного использования объекта недвижимости:	дачное строительство	
		Местоположение:	Московская область, Можайский район	
		Площадь:	995 +/- 22	
	8.2	вид права, доля в праве:	Собственность	
		дата государственной регистрации:	13.08.2014	
		номер государственной регистрации:	50-50-18/037/2014-987	
		основание государственной регистрации:	Решение собственника об образовании земельных участков путем их перераспределения, выдан 04.07.2014	
		дата государственной регистрации прекращения права:	данные отсутствуют	
	8.3	Ограничение права и обременение объекта недвижимости:		

полное наименование должности		ДОКУМЕНТ ПОДПИСАН	инициалы, фамилия
		ЭЛЕКТРОННОЙ ПОДПИСЬЮ	


Сертификат: 009F0BDC181A023B64597F1E2579BEFB50

Владелец: ФЕДЕРАЛЬНАЯ СЛУЖБА ГОСУДАРСТВЕННОЙ


РЕГИСТРАЦИИ, КАДАСТРА И КАРТОГРАФИИ

Действителен: с 02.08.2024 по 26.10.2025


	8.3.1	вид:	Ипотека	
		номер государственной регистрации:	50-50-18/043/2014-524	
9	9.1	Вид объекта недвижимости:	Земельный участок	
		Кадастровый номер:	50:18:0070201:373	
		Назначение объекта недвижимости:	данные отсутствуют	
		Виды разрешенного использования объекта недвижимости:	дачное строительство	
		Местоположение:	Московская область, Можайский район	
		Площадь:	167 +/- 9	
	9.2	вид права, доля в праве:	Собственность	
		дата государственной регистрации:	13.08.2014	
		номер государственной регистрации:	50-50-18/037/2014-989	
		основание государственной регистрации:	Решение собственника об образовании земельных участков путем их перераспределения, выдан 04.07.2014	
	9.3	дата государственной регистрации прекращения права:	данные отсутствуют	
		9.3.1	вид:	Ипотека
			номер государственной регистрации:	50-50-18/043/2014-526
10	10.1	Вид объекта недвижимости:	Земельный участок	
		Кадастровый номер:	50:18:0070201:374	
		Назначение объекта недвижимости:	данные отсутствуют	
		Виды разрешенного использования объекта недвижимости:	дачное строительство	
		Местоположение:	Московская область, Можайский район	
		Площадь:	1348 +/- 26	
	10.2	вид права, доля в праве:	Собственность	
		дата государственной регистрации:	13.08.2014	
		номер государственной регистрации:	50-50-18/037/2014-990	
		основание государственной регистрации:	Решение собственника об образовании земельных участков путем их перераспределения, выдан 04.07.2014	
	10.3	дата государственной регистрации прекращения права:	данные отсутствуют	
		Ограничение права и обременение объекта недвижимости:		

полное наименование должности		ДОКУМЕНТ ПОДПИСАН	инициалы, фамилия
		ЭЛЕКТРОННОЙ ПОДПИСЬЮ	
Сертификат: 009F0BDC181A023B64597F1E2579BEFB50 Владелец: ФЕДЕРАЛЬНАЯ СЛУЖБА ГОСУДАРСТВЕННОЙ РЕГИСТРАЦИИ, КАДАСТРА И КАРТОГРАФИИ Действителен: с 02.08.2024 по 26.10.2025			


		10.3. 1	вид:	Ипотека
			номер государственной регистрации:	50-50-18/043/2014-528
11	11.1	Вид объекта недвижимости:		Земельный участок
		Кадастровый номер:		50:18:0070201:375
		Назначение объекта недвижимости:		данные отсутствуют
		Виды разрешенного использования объекта недвижимости:		дачное строительство
		Местоположение:		Московская область, Можайский район
		Площадь:		1394 +/- 26
	11.2	вид права, доля в праве:		Собственность
		дата государственной регистрации:		13.08.2014
		номер государственной регистрации:		50-50-18/037/2014-991
		основание государственной регистрации:		Решение собственника об образовании земельных участков путем их перераспределения, выдан 04.07.2014
		дата государственной регистрации прекращения права:		данные отсутствуют
	11.3	Ограничение права и обременение объекта недвижимости:		
		11.3. 1	вид:	Ипотека
			номер государственной регистрации:	50-50-18/043/2014-529
12	12.1	Вид объекта недвижимости:		Земельный участок
		Кадастровый номер:		50:18:0070201:376
		Назначение объекта недвижимости:		данные отсутствуют
		Виды разрешенного использования объекта недвижимости:		дачное строительство
		Местоположение:		Московская область, Можайский район
		Площадь:		1378 +/- 29
	12.2	вид права, доля в праве:		Собственность
		дата государственной регистрации:		13.08.2014
		номер государственной регистрации:		50-50-18/037/2014-993
		основание государственной регистрации:		Решение собственника об образовании земельных участков путем их перераспределения, выдан 04.07.2014
		дата государственной регистрации прекращения права:		данные отсутствуют
	12.3	Ограничение права и обременение объекта недвижимости:		

полное наименование должности		ДОКУМЕНТ ПОДПИСАН	
		ЭЛЕКТРОННОЙ ПОДПИСЬЮ	инициалы, фамилия
Сертификат: 009F0BDC181A023B64597F1E2579BEFB50 Владелец: ФЕДЕРАЛЬНАЯ СЛУЖБА ГОСУДАРСТВЕННОЙ РЕГИСТРАЦИИ, КАДАСТРА И КАРТОГРАФИИ Действителен: с 02.08.2024 по 26.10.2025			


		12.3. 1	вид:	Ипотека
			номер государственной регистрации:	50-50-18/043/2014-530
13	13.1	Вид объекта недвижимости:		Земельный участок
		Кадастровый номер:		50:18:0070201:377
		Назначение объекта недвижимости:		данные отсутствуют
		Виды разрешенного использования объекта недвижимости:		дачное строительство
		Местоположение:		Московская область, Можайский район
		Площадь:		1374 +/- 26
	13.2	вид права, доля в праве:		Собственность
		дата государственной регистрации:		13.08.2014
		номер государственной регистрации:		50-50-18/037/2014-994
		основание государственной регистрации:		Решение собственника об образовании земельных участков путем их перераспределения, выдан 04.07.2014
		дата государственной регистрации прекращения права:		данные отсутствуют
	13.3	Ограничение права и обременение объекта недвижимости:		
		13.3. 1	вид:	Ипотека
			номер государственной регистрации:	50-50-18/043/2014-531
14	14.1	Вид объекта недвижимости:		Земельный участок
		Кадастровый номер:		50:18:0070201:378
		Назначение объекта недвижимости:		данные отсутствуют
		Виды разрешенного использования объекта недвижимости:		дачное строительство
		Местоположение:		Московская область, Можайский район
		Площадь:		1379 +/- 26
	14.2	вид права, доля в праве:		Собственность
		дата государственной регистрации:		13.08.2014
		номер государственной регистрации:		50-50-18/037/2014-996
		основание государственной регистрации:		Решение собственника об образовании земельных участков путем их перераспределения, выдан 04.07.2014
		дата государственной регистрации прекращения права:		данные отсутствуют
	14.3	Ограничение права и обременение объекта недвижимости:		

полное наименование должности		ДОКУМЕНТ ПОДПИСАН	инициалы, фамилия
		ЭЛЕКТРОННОЙ ПОДПИСЬЮ	
Сертификат: 009F0BDC181A023B64597F1E2579BEFB50 Владелец: ФЕДЕРАЛЬНАЯ СЛУЖБА ГОСУДАРСТВЕННОЙ РЕГИСТРАЦИИ, КАДАСТРА И КАРТОГРАФИИ Действителен: с 02.08.2024 по 26.10.2025			


		14.3. 1	вид:	Ипотека
			номер государственной регистрации:	50-50-18/043/2014-533
15	15.1	Вид объекта недвижимости:		Земельный участок
		Кадастровый номер:		50:18:0070201:379
		Назначение объекта недвижимости:		данные отсутствуют
		Виды разрешенного использования объекта недвижимости:		дачное строительство
		Местоположение:		Московская область, Можайский район
		Площадь:		1377 +/- 26
	15.2	вид права, доля в праве:		Собственность
		дата государственной регистрации:		13.08.2014
		номер государственной регистрации:		50-50-18/037/2014-997
		основание государственной регистрации:		Решение собственника об образовании земельных участков путем их перераспределения, выдан 04.07.2014
		дата государственной регистрации прекращения права:		данные отсутствуют
	15.3	Ограничение права и обременение объекта недвижимости:		
		15.3. 1	вид:	Ипотека
			номер государственной регистрации:	50-50-18/043/2014-535
16	16.1	Вид объекта недвижимости:		Земельный участок
		Кадастровый номер:		50:18:0070201:380
		Назначение объекта недвижимости:		данные отсутствуют
		Виды разрешенного использования объекта недвижимости:		дачное строительство
		Местоположение:		Московская область, Можайский район
		Площадь:		1377 +/- 26
	16.2	вид права, доля в праве:		Собственность
		дата государственной регистрации:		13.08.2014
		номер государственной регистрации:		50-50-18/037/2014-998
		основание государственной регистрации:		Решение собственника об образовании земельных участков путем их перераспределения, выдан 04.07.2014
		дата государственной регистрации прекращения права:		данные отсутствуют
	16.3	Ограничение права и обременение объекта недвижимости:		

полное наименование должности		ДОКУМЕНТ ПОДПИСАН	
		ЭЛЕКТРОННОЙ ПОДПИСЬЮ	инициалы, фамилия
Сертификат: 009F0BDC181A023B64597F1E2579BEFB50			
Владелец: ФЕДЕРАЛЬНАЯ СЛУЖБА ГОСУДАРСТВЕННОЙ			
РЕГИСТРАЦИИ, КАДАСТРА И КАРТОГРАФИИ			
Действителен: с 02.08.2024 по 26.10.2025			


		16.3. 1	вид:	Ипотека
			номер государственной регистрации:	50-50-18/043/2014-536
17	17.1	Вид объекта недвижимости:		Земельный участок
		Кадастровый номер:		50:18:0070201:381
		Назначение объекта недвижимости:		данные отсутствуют
		Виды разрешенного использования объекта недвижимости:		дачное строительство
		Местоположение:		Московская область, Можайский район
		Площадь:		910 +/- 21
	17.2	вид права, доля в праве:		Собственность
		дата государственной регистрации:		13.08.2014
		номер государственной регистрации:		50-50-18/039/2014-001
		основание государственной регистрации:		Решение собственника об образовании земельных участков путем их перераспределения, выдан 04.07.2014
		дата государственной регистрации прекращения права:		данные отсутствуют
	17.3	Ограничение права и обременение объекта недвижимости:		
		17.3. 1	вид:	Ипотека
			номер государственной регистрации:	50-50-18/043/2014-538
18	18.1	Вид объекта недвижимости:		Земельный участок
		Кадастровый номер:		50:18:0070201:382
		Назначение объекта недвижимости:		данные отсутствуют
		Виды разрешенного использования объекта недвижимости:		дачное строительство
		Местоположение:		Московская область, Можайский район
		Площадь:		909 +/- 21
	18.2	вид права, доля в праве:		Собственность
		дата государственной регистрации:		11.08.2014
		номер государственной регистрации:		50-50-18/039/2014-003
		основание государственной регистрации:		Решение собственника об образовании земельных участков путем их перераспределения, выдан 04.07.2014
		дата государственной регистрации прекращения права:		данные отсутствуют
	18.3	Ограничение права и обременение объекта недвижимости:		

полное наименование должности		ДОКУМЕНТ ПОДПИСАН	инициалы, фамилия
		ЭЛЕКТРОННОЙ ПОДПИСЬЮ	
Сертификат: 009F0BDC181A023B64597F1E2579BEFB50 Владелец: ФЕДЕРАЛЬНАЯ СЛУЖБА ГОСУДАРСТВЕННОЙ РЕГИСТРАЦИИ, КАДАСТРА И КАРТОГРАФИИ Действителен: с 02.08.2024 по 26.10.2025			


		18.3. 1	вид:	Ипотека
			номер государственной регистрации:	50-50-18/043/2014-539
19	19.1	Вид объекта недвижимости:		Земельный участок
		Кадастровый номер:		50:18:0070201:383
		Назначение объекта недвижимости:		данные отсутствуют
		Виды разрешенного использования объекта недвижимости:		для дачного строительства
		Местоположение:		Московская область, Можайский район
		Площадь:		910 +/- 21
	19.2	вид права, доля в праве:		Собственность
		дата государственной регистрации:		11.08.2014
		номер государственной регистрации:		50-50-18/039/2014-007
		основание государственной регистрации:		Решение собственника об образовании земельных участков путем их перераспределения, выдан 04.07.2014
	19.3	дата государственной регистрации прекращения права:		данные отсутствуют
		Ограничение права и обременение объекта недвижимости:		
		19.3. 1	вид:	Ипотека
			номер государственной регистрации:	50-50-18/043/2014-540
20	20.1	Вид объекта недвижимости:		Земельный участок
		Кадастровый номер:		50:18:0070201:384
		Назначение объекта недвижимости:		данные отсутствуют
		Виды разрешенного использования объекта недвижимости:		дачное строительство
		Местоположение:		Московская область, Можайский район
		Площадь:		891 +/- 21
	20.2	вид права, доля в праве:		Собственность
		дата государственной регистрации:		11.08.2014
		номер государственной регистрации:		50-50-18/039/2014-008
		основание государственной регистрации:		Решение собственника об образовании земельных участков путем их перераспределения, выдан 04.07.2014
	20.3	дата государственной регистрации прекращения права:		данные отсутствуют
		Ограничение права и обременение объекта недвижимости:		

полное наименование должности		ДОКУМЕНТ ПОДПИСАН	инициалы, фамилия
		ЭЛЕКТРОННОЙ ПОДПИСЬЮ	
Сертификат: 009F0BDC181A023B64597F1E2579BEFB50 Владелец: ФЕДЕРАЛЬНАЯ СЛУЖБА ГОСУДАРСТВЕННОЙ РЕГИСТРАЦИИ, КАДАСТРА И КАРТОГРАФИИ Действителен: с 02.08.2024 по 26.10.2025			


		20.3. 1	вид:	Ипотека
			номер государственной регистрации:	50-50-18/043/2014-541
21	21.1	Вид объекта недвижимости:		Земельный участок
		Кадастровый номер:		50:18:0070201:385
		Назначение объекта недвижимости:		данные отсутствуют
		Виды разрешенного использования объекта недвижимости:		дачное строительство
		Местоположение:		Московская область, Можайский район
		Площадь:		936 +/- 21
	21.2	вид права, доля в праве:		Собственность
		дата государственной регистрации:		11.08.2014
		номер государственной регистрации:		50-50-18/039/2014-009
		основание государственной регистрации:		Решение собственника об образовании земельных участков путем их перераспределения, выдан 04.07.2014
	21.3	дата государственной регистрации прекращения права:		данные отсутствуют
		Ограничение права и обременение объекта недвижимости:		
		21.3. 1	вид:	Ипотека
			номер государственной регистрации:	50-50-18/043/2014-543
22	22.1	Вид объекта недвижимости:		Земельный участок
		Кадастровый номер:		50:18:0070201:386
		Назначение объекта недвижимости:		данные отсутствуют
		Виды разрешенного использования объекта недвижимости:		дачное строительство
		Местоположение:		Московская область, Можайский район
		Площадь:		901 +/- 21
	22.2	вид права, доля в праве:		Собственность
		дата государственной регистрации:		11.08.2014
		номер государственной регистрации:		50-50-18/039/2014-013
		основание государственной регистрации:		Решение собственника об образовании земельных участков путем их перераспределения, выдан 04.07.2014
	22.3	дата государственной регистрации прекращения права:		данные отсутствуют
		Ограничение права и обременение объекта недвижимости:		

полное наименование должности		ДОКУМЕНТ ПОДПИСАН	инициалы, фамилия
		ЭЛЕКТРОННОЙ ПОДПИСЬЮ	
Сертификат: 009F0BDC181A023B64597F1E2579BEFB50 Владелец: ФЕДЕРАЛЬНАЯ СЛУЖБА ГОСУДАРСТВЕННОЙ РЕГИСТРАЦИИ, КАДАСТРА И КАРТОГРАФИИ Действителен: с 02.08.2024 по 26.10.2025			


		22.3. 1	вид:	Ипотека
			номер государственной регистрации:	50-50-18/043/2014-544
23	23.1	Вид объекта недвижимости:		Земельный участок
		Кадастровый номер:		50:18:0070201:387
		Назначение объекта недвижимости:		данные отсутствуют
		Виды разрешенного использования объекта недвижимости:		дачное строительство
		Местоположение:		Московская область, Можайский район
		Площадь:		936 +/- 21
	23.2	вид права, доля в праве:		Собственность
		дата государственной регистрации:		11.08.2014
		номер государственной регистрации:		50-50-18/039/2014-014
		основание государственной регистрации:		Решение собственника об образовании земельных участков путем их перераспределения, выдан 04.07.2014
	23.3	дата государственной регистрации прекращения права:		данные отсутствуют
		Ограничение права и обременение объекта недвижимости:		
		23.3. 1	вид:	Ипотека
			номер государственной регистрации:	50-50-18/043/2014-546
24	24.1	Вид объекта недвижимости:		Земельный участок
		Кадастровый номер:		50:18:0070201:388
		Назначение объекта недвижимости:		данные отсутствуют
		Виды разрешенного использования объекта недвижимости:		дачное строительство
		Местоположение:		Московская область, Можайский район
		Площадь:		895 +/- 21
	24.2	вид права, доля в праве:		Собственность
		дата государственной регистрации:		11.08.2014
		номер государственной регистрации:		50-50-18/039/2014-015
		основание государственной регистрации:		Решение собственника об образовании земельных участков путем их перераспределения, выдан 04.07.2014
	24.3	дата государственной регистрации прекращения права:		данные отсутствуют
		Ограничение права и обременение объекта недвижимости:		

полное наименование должности		ДОКУМЕНТ ПОДПИСАН	инициалы, фамилия
		ЭЛЕКТРОННОЙ ПОДПИСЬЮ	
Сертификат: 009F0BDC181A023B64597F1E2579BEFB50 Владелец: ФЕДЕРАЛЬНАЯ СЛУЖБА ГОСУДАРСТВЕННОЙ РЕГИСТРАЦИИ, КАДАСТРА И КАРТОГРАФИИ Действителен: с 02.08.2024 по 26.10.2025			


		24.3. 1	вид:	Ипотека
			номер государственной регистрации:	50-50-18/043/2014-547
25	25.1	Вид объекта недвижимости:		Земельный участок
		Кадастровый номер:		50:18:0070201:389
		Назначение объекта недвижимости:		данные отсутствуют
		Виды разрешенного использования объекта недвижимости:		дачное строительство
		Местоположение:		Московская область, Можайский район
		Площадь:		935 +/- 21
	25.2	вид права, доля в праве:		Собственность
		дата государственной регистрации:		11.08.2014
		номер государственной регистрации:		50-50-18/039/2014-016
		основание государственной регистрации:		Решение собственника об образовании земельных участков путем их перераспределения, выдан 04.07.2014
		дата государственной регистрации прекращения права:		данные отсутствуют
	25.3	Ограничение права и обременение объекта недвижимости:		
		25.3. 1	вид:	Ипотека
			номер государственной регистрации:	50-50-18/043/2014-548
26	26.1	Вид объекта недвижимости:		Земельный участок
		Кадастровый номер:		50:18:0070201:390
		Назначение объекта недвижимости:		данные отсутствуют
		Виды разрешенного использования объекта недвижимости:		дачное строительство
		Местоположение:		Московская область, Можайский район
		Площадь:		895 +/- 21
	26.2	вид права, доля в праве:		Собственность
		дата государственной регистрации:		11.08.2014
		номер государственной регистрации:		50-50-18/039/2014-017
		основание государственной регистрации:		Решение собственника об образовании земельных участков путем их перераспределения, выдан 04.07.2014
		дата государственной регистрации прекращения права:		данные отсутствуют
	26.3	Ограничение права и обременение объекта недвижимости:		

полное наименование должности		ДОКУМЕНТ ПОДПИСАН	инициалы, фамилия
		ЭЛЕКТРОННОЙ ПОДПИСЬЮ	
Сертификат: 009F0BDC181A023B64597F1E2579BEFB50 Владелец: ФЕДЕРАЛЬНАЯ СЛУЖБА ГОСУДАРСТВЕННОЙ РЕГИСТРАЦИИ, КАДАСТРА И КАРТОГРАФИИ Действителен: с 02.08.2024 по 26.10.2025			


		26.3. 1	вид:	Ипотека
			номер государственной регистрации:	50-50-18/043/2014-549
27	27.1	Вид объекта недвижимости:		Земельный участок
		Кадастровый номер:		50:18:0070201:391
		Назначение объекта недвижимости:		данные отсутствуют
		Виды разрешенного использования объекта недвижимости:		дачное строительство
		Местоположение:		Московская область, Можайский район
		Площадь:		936 +/- 21
	27.2	вид права, доля в праве:		Собственность
		дата государственной регистрации:		11.08.2014
		номер государственной регистрации:		50-50-18/039/2014-018
		основание государственной регистрации:		Решение собственника об образовании земельных участков путем их перераспределения, выдан 04.07.2014
	27.3	дата государственной регистрации прекращения права:		данные отсутствуют
		Ограничение права и обременение объекта недвижимости:		
		27.3. 1	вид:	Ипотека
			номер государственной регистрации:	50-50-18/043/2014-550
28	28.1	Вид объекта недвижимости:		Земельный участок
		Кадастровый номер:		50:18:0070201:392
		Назначение объекта недвижимости:		данные отсутствуют
		Виды разрешенного использования объекта недвижимости:		дачное строительство
		Местоположение:		Московская область, Можайский район
		Площадь:		895 +/- 21
	28.2	вид права, доля в праве:		Собственность
		дата государственной регистрации:		11.08.2014
		номер государственной регистрации:		50-50-18/039/2014-019
		основание государственной регистрации:		Решение собственника об образовании земельных участков путем их перераспределения, выдан 04.07.2014
	28.3	дата государственной регистрации прекращения права:		данные отсутствуют
		Ограничение права и обременение объекта недвижимости:		

полное наименование должности		ДОКУМЕНТ ПОДПИСАН	инициалы, фамилия
		ЭЛЕКТРОННОЙ ПОДПИСЬЮ	
Сертификат: 009F0BDC181A023B64597F1E2579BEFB50			
Владелец: ФЕДЕРАЛЬНАЯ СЛУЖБА ГОСУДАРСТВЕННОЙ			
РЕГИСТРАЦИИ, КАДАСТРА И КАРТОГРАФИИ			
Действителен: с 02.08.2024 по 26.10.2025			


		28.3. 1	вид:	Ипотека
			номер государственной регистрации:	50-50-18/043/2014-553
29	29.1	Вид объекта недвижимости:		Земельный участок
		Кадастровый номер:		50:18:0070201:393
		Назначение объекта недвижимости:		данные отсутствуют
		Виды разрешенного использования объекта недвижимости:		дачное строительство
		Местоположение:		Московская область, Можайский район
		Площадь:		936 +/- 21
	29.2	вид права, доля в праве:		Собственность
		дата государственной регистрации:		11.08.2014
		номер государственной регистрации:		50-50-18/039/2014-020
		основание государственной регистрации:		Решение собственника об образовании земельных участков путем их перераспределения, выдан 04.07.2014
	29.3	дата государственной регистрации прекращения права:		данные отсутствуют
		Ограничение права и обременение объекта недвижимости:		
		29.3. 1	вид:	Ипотека
			номер государственной регистрации:	50-50-18/043/2014-555
30	30.1	Вид объекта недвижимости:		Земельный участок
		Кадастровый номер:		50:18:0070201:394
		Назначение объекта недвижимости:		данные отсутствуют
		Виды разрешенного использования объекта недвижимости:		дачное строительство
		Адрес:		Московская область, г.о.Можайский
		Площадь:		895 +/- 21
	30.2	вид права, доля в праве:		Собственность
		дата государственной регистрации:		11.08.2014
		номер государственной регистрации:		50-50-18/039/2014-021
		основание государственной регистрации:		Решение собственника об образовании земельных участков путем их перераспределения, выдан 04.07.2014
	30.3	дата государственной регистрации прекращения права:		данные отсутствуют
		Ограничение права и обременение объекта недвижимости:		

полное наименование должности		ДОКУМЕНТ ПОДПИСАН	
		ЭЛЕКТРОННОЙ ПОДПИСЬЮ	инициалы, фамилия
Сертификат: 009F0BDC181A023B64597F1E2579BEFB50 Владелец: ФЕДЕРАЛЬНАЯ СЛУЖБА ГОСУДАРСТВЕННОЙ РЕГИСТРАЦИИ, КАДАСТРА И КАРТОГРАФИИ Действителен: с 02.08.2024 по 26.10.2025			


		30.3. 1	вид:	Ипотека
			номер государственной регистрации:	50-50-18/043/2014-556
31	31.1	Вид объекта недвижимости:		Земельный участок
		Кадастровый номер:		50:18:0070201:395
		Назначение объекта недвижимости:		данные отсутствуют
		Виды разрешенного использования объекта недвижимости:		дачное строительство
		Местоположение:		Московская область, Можайский район
		Площадь:		936 +/- 21
	31.2	вид права, доля в праве:		Собственность
		дата государственной регистрации:		11.08.2014
		номер государственной регистрации:		50-50-18/039/2014-022
		основание государственной регистрации:		Решение собственника об образовании земельных участков путем их перераспределения, выдан 04.07.2014
	31.3	дата государственной регистрации прекращения права:		данные отсутствуют
		Ограничение права и обременение объекта недвижимости:		
		31.3. 1	вид:	Ипотека
			номер государственной регистрации:	50-50-18/043/2014-558
32	32.1	Вид объекта недвижимости:		Земельный участок
		Кадастровый номер:		50:18:0070201:396
		Назначение объекта недвижимости:		данные отсутствуют
		Виды разрешенного использования объекта недвижимости:		дачное строительство
		Местоположение:		Московская область, Можайский район
		Площадь:		895 +/- 21
	32.2	вид права, доля в праве:		Собственность
		дата государственной регистрации:		11.08.2014
		номер государственной регистрации:		50-50-18/039/2014-023
		основание государственной регистрации:		Решение собственника об образовании земельных участков путем их перераспределения, выдан 04.07.2014
	32.3	дата государственной регистрации прекращения права:		данные отсутствуют
		Ограничение права и обременение объекта недвижимости:		

полное наименование должности		ДОКУМЕНТ ПОДПИСАН	инициалы, фамилия
		ЭЛЕКТРОННОЙ ПОДПИСЬЮ	
Сертификат: 009F0BDC181A023B64597F1E2579BEFB50 Владелец: ФЕДЕРАЛЬНАЯ СЛУЖБА ГОСУДАРСТВЕННОЙ РЕГИСТРАЦИИ, КАДАСТРА И КАРТОГРАФИИ Действителен: с 02.08.2024 по 26.10.2025			


		32.3. 1	вид:	Ипотека
			номер государственной регистрации:	50-50-18/043/2014-568
33	33.1	Вид объекта недвижимости:		Земельный участок
		Кадастровый номер:		50:18:0070201:397
		Назначение объекта недвижимости:		данные отсутствуют
		Виды разрешенного использования объекта недвижимости:		дачное строительство
		Местоположение:		Московская область, Можайский район
		Площадь:		936 +/- 21
	33.2	вид права, доля в праве:		Собственность
		дата государственной регистрации:		11.08.2014
		номер государственной регистрации:		50-50-18/039/2014-024
		основание государственной регистрации:		Решение собственника об образовании земельных участков путем их перераспределения, выдан 04.07.2014
		дата государственной регистрации прекращения права:		данные отсутствуют
	33.3	Ограничение права и обременение объекта недвижимости:		
		33.3. 1	вид:	Ипотека
			номер государственной регистрации:	50-50-18/043/2014-567
34	34.1	Вид объекта недвижимости:		Земельный участок
		Кадастровый номер:		50:18:0070201:398
		Назначение объекта недвижимости:		данные отсутствуют
		Виды разрешенного использования объекта недвижимости:		дачное строительство
		Местоположение:		Московская область, Можайский район
		Площадь:		895 +/- 21
	34.2	вид права, доля в праве:		Собственность
		дата государственной регистрации:		11.08.2014
		номер государственной регистрации:		50-50-18/039/2014-026
		основание государственной регистрации:		Решение собственника об образовании земельных участков путем их перераспределения, выдан 04.07.2014
		дата государственной регистрации прекращения права:		данные отсутствуют
	34.3	Ограничение права и обременение объекта недвижимости:		

полное наименование должности		ДОКУМЕНТ ПОДПИСАН	инициалы, фамилия
		ЭЛЕКТРОННОЙ ПОДПИСЬЮ	
Сертификат: 009F0BDC181A023B64597F1E2579BEFB50 Владелец: ФЕДЕРАЛЬНАЯ СЛУЖБА ГОСУДАРСТВЕННОЙ РЕГИСТРАЦИИ, КАДАСТРА И КАРТОГРАФИИ Действителен: с 02.08.2024 по 26.10.2025			


		34.3. 1	вид:	Ипотека
			номер государственной регистрации:	50-50-18/043/2014-566
35	35.1	Вид объекта недвижимости:		Земельный участок
		Кадастровый номер:		50:18:0070201:399
		Назначение объекта недвижимости:		данные отсутствуют
		Виды разрешенного использования объекта недвижимости:		дачное строительство
		Местоположение:		Московская область, Можайский район
		Площадь:		936 +/- 21
	35.2	вид права, доля в праве:		Собственность
		дата государственной регистрации:		11.08.2014
		номер государственной регистрации:		50-50-18/039/2014-028
		основание государственной регистрации:		Решение собственника об образовании земельных участков путем их перераспределения, выдан 04.07.2014
		дата государственной регистрации прекращения права:		данные отсутствуют
	35.3	Ограничение права и обременение объекта недвижимости:		
		35.3. 1	вид:	Ипотека
			номер государственной регистрации:	50-50-18/043/2014-565
36	36.1	Вид объекта недвижимости:		Земельный участок
		Кадастровый номер:		50:18:0070201:400
		Назначение объекта недвижимости:		данные отсутствуют
		Виды разрешенного использования объекта недвижимости:		дачное строительство
		Местоположение:		Московская область, Можайский район
		Площадь:		895 +/- 21
	36.2	вид права, доля в праве:		Собственность
		дата государственной регистрации:		11.08.2014
		номер государственной регистрации:		50-50-18/039/2014-029
		основание государственной регистрации:		Решение собственника об образовании земельных участков путем их перераспределения, выдан 04.07.2014
		дата государственной регистрации прекращения права:		данные отсутствуют
	36.3	Ограничение права и обременение объекта недвижимости:		

полное наименование должности		ДОКУМЕНТ ПОДПИСАН	инициалы, фамилия
		ЭЛЕКТРОННОЙ ПОДПИСЬЮ	
Сертификат: 009F0BDC181A023B64597F1E2579BEFB50 Владелец: ФЕДЕРАЛЬНАЯ СЛУЖБА ГОСУДАРСТВЕННОЙ РЕГИСТРАЦИИ, КАДАСТРА И КАРТОГРАФИИ Действителен: с 02.08.2024 по 26.10.2025			


		36.3. 1	вид:	Ипотека
			номер государственной регистрации:	50-50-18/043/2014-564
37	37.1	Вид объекта недвижимости:		Земельный участок
		Кадастровый номер:		50:18:0070201:401
		Назначение объекта недвижимости:		данные отсутствуют
		Виды разрешенного использования объекта недвижимости:		дачное строительство
		Местоположение:		Московская область, Можайский район
		Площадь:		936 +/- 21
	37.2	вид права, доля в праве:		Собственность
		дата государственной регистрации:		11.08.2014
		номер государственной регистрации:		50-50-18/039/2014-031
		основание государственной регистрации:		Решение собственника об образовании земельных участков путем их перераспределения, выдан 04.07.2014
	37.3	дата государственной регистрации прекращения права:		данные отсутствуют
		Ограничение права и обременение объекта недвижимости:		
		37.3. 1	вид:	Ипотека
			номер государственной регистрации:	50-50-18/043/2014-562
38	38.1	Вид объекта недвижимости:		Земельный участок
		Кадастровый номер:		50:18:0070201:402
		Назначение объекта недвижимости:		данные отсутствуют
		Виды разрешенного использования объекта недвижимости:		дачное строительство
		Местоположение:		Московская область, Можайский район
		Площадь:		1124 +/- 23
	38.2	вид права, доля в праве:		Собственность
		дата государственной регистрации:		11.08.2014
		номер государственной регистрации:		50-50-18/039/2014-032
		основание государственной регистрации:		Решение собственника об образовании земельных участков путем их перераспределения, выдан 04.07.2014
	38.3	дата государственной регистрации прекращения права:		данные отсутствуют
		Ограничение права и обременение объекта недвижимости:		

полное наименование должности		ДОКУМЕНТ ПОДПИСАН	инициалы, фамилия
		ЭЛЕКТРОННОЙ ПОДПИСЬЮ	
Сертификат: 009F0BDC181A023B64597F1E2579BEFB50 Владелец: ФЕДЕРАЛЬНАЯ СЛУЖБА ГОСУДАРСТВЕННОЙ РЕГИСТРАЦИИ, КАДАСТРА И КАРТОГРАФИИ Действителен: с 02.08.2024 по 26.10.2025			


		38.3. 1	вид:	Ипотека
			номер государственной регистрации:	50-50-18/043/2014-561
39	39.1	Вид объекта недвижимости:		Земельный участок
		Кадастровый номер:		50:18:0070201:403
		Назначение объекта недвижимости:		данные отсутствуют
		Виды разрешенного использования объекта недвижимости:		дачное строительство
		Местоположение:		Московская область, Можайский район
		Площадь:		931 +/- 21
	39.2	вид права, доля в праве:		Собственность
		дата государственной регистрации:		11.08.2014
		номер государственной регистрации:		50-50-18/039/2014-033
		основание государственной регистрации:		Решение собственника об образовании земельных участков путем их перераспределения, выдан 04.07.2014
	39.3	дата государственной регистрации прекращения права:		данные отсутствуют
		Ограничение права и обременение объекта недвижимости:		
		39.3. 1	вид:	Ипотека
			номер государственной регистрации:	50-50-18/043/2014-560
40	40.1	Вид объекта недвижимости:		Земельный участок
		Кадастровый номер:		50:18:0070201:404
		Назначение объекта недвижимости:		данные отсутствуют
		Виды разрешенного использования объекта недвижимости:		дачное строительство
		Местоположение:		Московская область, Можайский район
		Площадь:		1146 +/- 24
	40.2	вид права, доля в праве:		Собственность
		дата государственной регистрации:		11.08.2014
		номер государственной регистрации:		50-50-18/039/2014-035
		основание государственной регистрации:		Решение собственника об образовании земельных участков путем их перераспределения, выдан 04.07.2014
	40.3	дата государственной регистрации прекращения права:		данные отсутствуют
		Ограничение права и обременение объекта недвижимости:		

полное наименование должности		ДОКУМЕНТ ПОДПИСАН	инициалы, фамилия
		ЭЛЕКТРОННОЙ ПОДПИСЬЮ	
Сертификат: 009F0BDC181A023B64597F1E2579BEFB50 Владелец: ФЕДЕРАЛЬНАЯ СЛУЖБА ГОСУДАРСТВЕННОЙ РЕГИСТРАЦИИ, КАДАСТРА И КАРТОГРАФИИ Действителен: с 02.08.2024 по 26.10.2025			


		40.3. 1	вид:	Ипотека
			номер государственной регистрации:	50-50-18/043/2014-559
41	41.1	Вид объекта недвижимости:		Земельный участок
		Кадастровый номер:		50:18:0070201:405
		Назначение объекта недвижимости:		данные отсутствуют
		Виды разрешенного использования объекта недвижимости:		дачное строительство
		Местоположение:		Московская область, Можайский район
		Площадь:		855 +/- 20
	41.2	вид права, доля в праве:		Собственность
		дата государственной регистрации:		11.08.2014
		номер государственной регистрации:		50-50-18/039/2014-036
		основание государственной регистрации:		Решение собственника об образовании земельных участков путем их перераспределения, выдан 04.07.2014
	41.3	дата государственной регистрации прекращения права:		данные отсутствуют
		Ограничение права и обременение объекта недвижимости:		
		41.3. 1	вид:	Ипотека
			номер государственной регистрации:	50-50-18/043/2014-557
42	42.1	Вид объекта недвижимости:		Земельный участок
		Кадастровый номер:		50:18:0070201:406
		Назначение объекта недвижимости:		данные отсутствуют
		Виды разрешенного использования объекта недвижимости:		дачное строительство
		Местоположение:		Московская область, Можайский район
		Площадь:		855 +/- 20
	42.2	вид права, доля в праве:		Собственность
		дата государственной регистрации:		09.08.2014
		номер государственной регистрации:		50-50-18/039/2014-041
		основание государственной регистрации:		Решение собственника об образовании земельных участков путем их перераспределения, выдан 04.07.2014
	42.3	дата государственной регистрации прекращения права:		данные отсутствуют
		Ограничение права и обременение объекта недвижимости:		

полное наименование должности		ДОКУМЕНТ ПОДПИСАН	инициалы, фамилия
		ЭЛЕКТРОННОЙ ПОДПИСЬЮ	
Сертификат: 009F0BDC181A023B64597F1E2579BEFB50			
Владелец: ФЕДЕРАЛЬНАЯ СЛУЖБА ГОСУДАРСТВЕННОЙ РЕГИСТРАЦИИ, КАДАСТРА И КАРТОГРАФИИ			
Действителен: с 02.08.2024 по 26.10.2025			


		42.3. 1	вид:	Ипотека
			номер государственной регистрации:	50-50-18/043/2014-554
43	43.1	Вид объекта недвижимости:		Земельный участок
		Кадастровый номер:		50:18:0070201:407
		Назначение объекта недвижимости:		данные отсутствуют
		Виды разрешенного использования объекта недвижимости:		дачное строительство
		Местоположение:		Московская область, Можайский район
		Площадь:		854 +/- 20
	43.2	вид права, доля в праве:		Собственность
		дата государственной регистрации:		09.08.2014
		номер государственной регистрации:		50-50-18/039/2014-043
		основание государственной регистрации:		Решение собственника об образовании земельных участков путем их перераспределения, выдан 04.07.2014
		дата государственной регистрации прекращения права:		данные отсутствуют
	43.3	Ограничение права и обременение объекта недвижимости:		
		43.3. 1	вид:	Ипотека
			номер государственной регистрации:	50-50-18/043/2014-552
44	44.1	Вид объекта недвижимости:		Земельный участок
		Кадастровый номер:		50:18:0070201:408
		Назначение объекта недвижимости:		данные отсутствуют
		Виды разрешенного использования объекта недвижимости:		дачное строительство
		Местоположение:		Московская область, Можайский район
		Площадь:		855 +/- 20
	44.2	вид права, доля в праве:		Собственность
		дата государственной регистрации:		11.08.2014
		номер государственной регистрации:		50-50-18/039/2014-044
		основание государственной регистрации:		Решение собственника об образовании земельных участков путем их перераспределения, выдан 04.07.2014
		дата государственной регистрации прекращения права:		данные отсутствуют
	44.3	Ограничение права и обременение объекта недвижимости:		

полное наименование должности		ДОКУМЕНТ ПОДПИСАН	инициалы, фамилия
		ЭЛЕКТРОННОЙ ПОДПИСЬЮ	
Сертификат: 009F0BDC181A023B64597F1E2579BEFB50 Владелец: ФЕДЕРАЛЬНАЯ СЛУЖБА ГОСУДАРСТВЕННОЙ РЕГИСТРАЦИИ, КАДАСТРА И КАРТОГРАФИИ Действителен: с 02.08.2024 по 26.10.2025			


		44.3. 1	вид:	Ипотека
			номер государственной регистрации:	50-50-18/043/2014-551
45	45.1	Вид объекта недвижимости:		Земельный участок
		Кадастровый номер:		50:18:0070201:409
		Назначение объекта недвижимости:		данные отсутствуют
		Виды разрешенного использования объекта недвижимости:		дачное строительство
		Местоположение:		Московская область, Можайский район
		Площадь:		855 +/- 20
	45.2	вид права, доля в праве:		Собственность
		дата государственной регистрации:		11.08.2014
		номер государственной регистрации:		50-50-18/039/2014-045
		основание государственной регистрации:		Решение собственника об образовании земельных участков путем их перераспределения, выдан 04.07.2014
	45.3	дата государственной регистрации прекращения права:		данные отсутствуют
		Ограничение права и обременение объекта недвижимости:		
		45.3. 1	вид:	Ипотека
			номер государственной регистрации:	50-50-18/043/2014-525
46	46.1	Вид объекта недвижимости:		Земельный участок
		Кадастровый номер:		50:18:0070201:410
		Назначение объекта недвижимости:		данные отсутствуют
		Виды разрешенного использования объекта недвижимости:		дачное строительство
		Местоположение:		Московская область, Можайский район
		Площадь:		854 +/- 20
	46.2	вид права, доля в праве:		Собственность
		дата государственной регистрации:		11.08.2014
		номер государственной регистрации:		50-50-18/039/2014-046
		основание государственной регистрации:		Решение собственника об образовании земельных участков путем их перераспределения, выдан 04.07.2014
	46.3	дата государственной регистрации прекращения права:		данные отсутствуют
		Ограничение права и обременение объекта недвижимости:		

полное наименование должности		ДОКУМЕНТ ПОДПИСАН	инициалы, фамилия
		ЭЛЕКТРОННОЙ ПОДПИСЬЮ	
Сертификат: 009F0BDC181A023B64597F1E2579BEFB50 Владелец: ФЕДЕРАЛЬНАЯ СЛУЖБА ГОСУДАРСТВЕННОЙ РЕГИСТРАЦИИ, КАДАСТРА И КАРТОГРАФИИ Действителен: с 02.08.2024 по 26.10.2025			


		46.3. 1	вид:	Ипотека
			номер государственной регистрации:	50-50-18/043/2014-523
47	47.1	Вид объекта недвижимости:		Земельный участок
		Кадастровый номер:		50:18:0070201:411
		Назначение объекта недвижимости:		данные отсутствуют
		Виды разрешенного использования объекта недвижимости:		дачное строительство
		Местоположение:		Московская область, Можайский район
		Площадь:		855 +/- 20
	47.2	вид права, доля в праве:		Собственность
		дата государственной регистрации:		09.08.2014
		номер государственной регистрации:		50-50-18/039/2014-047
		основание государственной регистрации:		Решение собственника об образовании земельных участков путем их перераспределения, выдан 04.07.2014
		дата государственной регистрации прекращения права:		данные отсутствуют
	47.3	Ограничение права и обременение объекта недвижимости:		
		47.3. 1	вид:	Ипотека
			номер государственной регистрации:	50-50-18/043/2014-521
48	48.1	Вид объекта недвижимости:		Земельный участок
		Кадастровый номер:		50:18:0070201:412
		Назначение объекта недвижимости:		данные отсутствуют
		Виды разрешенного использования объекта недвижимости:		дачное строительство
		Местоположение:		Московская область, Можайский район
		Площадь:		854 +/- 20
	48.2	вид права, доля в праве:		Собственность
		дата государственной регистрации:		09.08.2014
		номер государственной регистрации:		50-50-18/039/2014-048
		основание государственной регистрации:		Решение собственника об образовании земельных участков путем их перераспределения, выдан 04.07.2014
		дата государственной регистрации прекращения права:		данные отсутствуют
	48.3	Ограничение права и обременение объекта недвижимости:		

полное наименование должности		ДОКУМЕНТ ПОДПИСАН	инициалы, фамилия
		ЭЛЕКТРОННОЙ ПОДПИСЬЮ	
Сертификат: 009F0BDC181A023B64597F1E2579BEFB50 Владелец: ФЕДЕРАЛЬНАЯ СЛУЖБА ГОСУДАРСТВЕННОЙ РЕГИСТРАЦИИ, КАДАСТРА И КАРТОГРАФИИ Действителен: с 02.08.2024 по 26.10.2025			


		48.3. 1	вид:	Ипотека
			номер государственной регистрации:	50-50-18/043/2014-519
49	49.1	Вид объекта недвижимости:		Земельный участок
		Кадастровый номер:		50:18:0070201:413
		Назначение объекта недвижимости:		данные отсутствуют
		Виды разрешенного использования объекта недвижимости:		дачное строительство
		Местоположение:		Московская область, Можайский район
		Площадь:		855 +/- 20
	49.2	вид права, доля в праве:		Собственность
		дата государственной регистрации:		09.08.2014
		номер государственной регистрации:		50-50-18/039/2014-049
		основание государственной регистрации:		Решение собственника об образовании земельных участков путем их перераспределения, выдан 04.07.2014
	49.3	дата государственной регистрации прекращения права:		данные отсутствуют
		Ограничение права и обременение объекта недвижимости:		
		49.3. 1	вид:	Ипотека
			номер государственной регистрации:	50-50-18/043/2014-517
50	50.1	Вид объекта недвижимости:		Земельный участок
		Кадастровый номер:		50:18:0070201:414
		Назначение объекта недвижимости:		данные отсутствуют
		Виды разрешенного использования объекта недвижимости:		дачное строительство
		Местоположение:		Московская область, Можайский район
		Площадь:		855 +/- 20
	50.2	вид права, доля в праве:		Собственность
		дата государственной регистрации:		09.08.2014
		номер государственной регистрации:		50-50-18/039/2014-052
		основание государственной регистрации:		Решение собственника об образовании земельных участков путем их перераспределения, выдан 04.07.2014
	50.3	дата государственной регистрации прекращения права:		данные отсутствуют
		Ограничение права и обременение объекта недвижимости:		

полное наименование должности		ДОКУМЕНТ ПОДПИСАН	инициалы, фамилия
		ЭЛЕКТРОННОЙ ПОДПИСЬЮ	
Сертификат: 009F0BDC181A023B64597F1E2579BEFB50 Владелец: ФЕДЕРАЛЬНАЯ СЛУЖБА ГОСУДАРСТВЕННОЙ РЕГИСТРАЦИИ, КАДАСТРА И КАРТОГРАФИИ Действителен: с 02.08.2024 по 26.10.2025			


		50.3. 1	вид:	Ипотека
			номер государственной регистрации:	50-50-18/043/2014-516
51	51.1	Вид объекта недвижимости:		Земельный участок
		Кадастровый номер:		50:18:0070201:415
		Назначение объекта недвижимости:		данные отсутствуют
		Виды разрешенного использования объекта недвижимости:		дачное строительство
		Местоположение:		Московская область, Можайский район
		Площадь:		854 +/- 20
	51.2	вид права, доля в праве:		Собственность
		дата государственной регистрации:		09.08.2014
		номер государственной регистрации:		50-50-18/039/2014-053
		основание государственной регистрации:		Решение собственника об образовании земельных участков путем их перераспределения, выдан 04.07.2014
		дата государственной регистрации прекращения права:		данные отсутствуют
	51.3	Ограничение права и обременение объекта недвижимости:		
		51.3. 1	вид:	Ипотека
			номер государственной регистрации:	50-50-18/043/2014-513
52	52.1	Вид объекта недвижимости:		Земельный участок
		Кадастровый номер:		50:18:0070201:416
		Назначение объекта недвижимости:		данные отсутствуют
		Виды разрешенного использования объекта недвижимости:		дачное строительство
		Местоположение:		Московская область, Можайский район
		Площадь:		855 +/- 20
	52.2	вид права, доля в праве:		Собственность
		дата государственной регистрации:		09.08.2014
		номер государственной регистрации:		50-50-18/039/2014-064
		основание государственной регистрации:		Решение собственника об образовании земельных участков путем их перераспределения, выдан 04.07.2014
		дата государственной регистрации прекращения права:		данные отсутствуют
	52.3	Ограничение права и обременение объекта недвижимости:		

полное наименование должности		ДОКУМЕНТ ПОДПИСАН	инициалы, фамилия
		ЭЛЕКТРОННОЙ ПОДПИСЬЮ	
Сертификат: 009F0BDC181A023B64597F1E2579BEFB50 Владелец: ФЕДЕРАЛЬНАЯ СЛУЖБА ГОСУДАРСТВЕННОЙ РЕГИСТРАЦИИ, КАДАСТРА И КАРТОГРАФИИ Действителен: с 02.08.2024 по 26.10.2025			


		52.3. 1	вид:	Ипотека
			номер государственной регистрации:	50-50-18/043/2014-595
53	53.1	Вид объекта недвижимости:		Земельный участок
		Кадастровый номер:		50:18:0070201:417
		Назначение объекта недвижимости:		данные отсутствуют
		Виды разрешенного использования объекта недвижимости:		дачное строительство
		Местоположение:		Московская область, Можайский район
		Площадь:		855 +/- 20
	53.2	вид права, доля в праве:		Собственность
		дата государственной регистрации:		09.08.2014
		номер государственной регистрации:		50-50-18/039/2014-066
		основание государственной регистрации:		Решение собственника об образовании земельных участков путем их перераспределения, выдан 04.07.2014
		дата государственной регистрации прекращения права:		данные отсутствуют
	53.3	Ограничение права и обременение объекта недвижимости:		
		53.3. 1	вид:	Ипотека
			номер государственной регистрации:	50-50-18/043/2014-596
54	54.1	Вид объекта недвижимости:		Земельный участок
		Кадастровый номер:		50:18:0070201:418
		Назначение объекта недвижимости:		данные отсутствуют
		Виды разрешенного использования объекта недвижимости:		дачное строительство
		Местоположение:		Московская область, Можайский район
		Площадь:		855 +/- 20
	54.2	вид права, доля в праве:		Собственность
		дата государственной регистрации:		09.08.2014
		номер государственной регистрации:		50-50-18/039/2014-068
		основание государственной регистрации:		Решение собственника об образовании земельных участков путем их перераспределения, выдан 04.07.2014
		дата государственной регистрации прекращения права:		данные отсутствуют
	54.3	Ограничение права и обременение объекта недвижимости:		

полное наименование должности		ДОКУМЕНТ ПОДПИСАН	
		ЭЛЕКТРОННОЙ ПОДПИСЬЮ	инициалы, фамилия
Сертификат: 009F0BDC181A023B64597F1E2579BEFB50			
Владелец: ФЕДЕРАЛЬНАЯ СЛУЖБА ГОСУДАРСТВЕННОЙ РЕГИСТРАЦИИ, КАДАСТРА И КАРТОГРАФИИ			
Действителен: с 02.08.2024 по 26.10.2025			


		54.3. 1	вид:	Ипотека
			номер государственной регистрации:	50-50-18/043/2014-597
55	55.1	Вид объекта недвижимости:		Земельный участок
		Кадастровый номер:		50:18:0070201:419
		Назначение объекта недвижимости:		данные отсутствуют
		Виды разрешенного использования объекта недвижимости:		дачное строительство
		Местоположение:		Московская область, Можайский район
		Площадь:		854 +/- 20
	55.2	вид права, доля в праве:		Собственность
		дата государственной регистрации:		09.08.2014
		номер государственной регистрации:		50-50-18/039/2014-070
		основание государственной регистрации:		Решение собственника об образовании земельных участков путем их перераспределения, выдан 04.07.2014
		дата государственной регистрации прекращения права:		данные отсутствуют
	55.3	Ограничение права и обременение объекта недвижимости:		
		55.3. 1	вид:	Ипотека
			номер государственной регистрации:	50-50-18/043/2014-598
56	56.1	Вид объекта недвижимости:		Земельный участок
		Кадастровый номер:		50:18:0070201:420
		Назначение объекта недвижимости:		данные отсутствуют
		Виды разрешенного использования объекта недвижимости:		дачное строительство
		Местоположение:		Московская область, Можайский район
		Площадь:		855 +/- 20
	56.2	вид права, доля в праве:		Собственность
		дата государственной регистрации:		09.08.2014
		номер государственной регистрации:		50-50-18/039/2014-071
		основание государственной регистрации:		Решение собственника об образовании земельных участков путем их перераспределения, выдан 04.07.2014
		дата государственной регистрации прекращения права:		данные отсутствуют
	56.3	Ограничение права и обременение объекта недвижимости:		

полное наименование должности		ДОКУМЕНТ ПОДПИСАН	инициалы, фамилия
		ЭЛЕКТРОННОЙ ПОДПИСЬЮ	
Сертификат: 009F0BDC181A023B64597F1E2579BEFB50 Владелец: ФЕДЕРАЛЬНАЯ СЛУЖБА ГОСУДАРСТВЕННОЙ РЕГИСТРАЦИИ, КАДАСТРА И КАРТОГРАФИИ Действителен: с 02.08.2024 по 26.10.2025			


		56.3. 1	вид:	Ипотека
			номер государственной регистрации:	50-50-18/043/2014-599
57	57.1	Вид объекта недвижимости:		Земельный участок
		Кадастровый номер:		50:18:0070201:421
		Назначение объекта недвижимости:		данные отсутствуют
		Виды разрешенного использования объекта недвижимости:		дачное строительство
		Местоположение:		Московская область, Можайский район
		Площадь:		942 +/- 21
	57.2	вид права, доля в праве:		Собственность
		дата государственной регистрации:		09.08.2014
		номер государственной регистрации:		50-50-18/039/2014-072
		основание государственной регистрации:		Решение собственника об образовании земельных участков путем их перераспределения, выдан 04.07.2014
		дата государственной регистрации прекращения права:		данные отсутствуют
	57.3	Ограничение права и обременение объекта недвижимости:		
		57.3. 1	вид:	Ипотека
			номер государственной регистрации:	50-50-18/043/2014-600
58	58.1	Вид объекта недвижимости:		Земельный участок
		Кадастровый номер:		50:18:0070201:422
		Назначение объекта недвижимости:		данные отсутствуют
		Виды разрешенного использования объекта недвижимости:		дачное строительство
		Местоположение:		Московская область, Можайский район
		Площадь:		941 +/- 21
	58.2	вид права, доля в праве:		Собственность
		дата государственной регистрации:		09.08.2014
		номер государственной регистрации:		50-50-18/039/2014-074
		основание государственной регистрации:		Решение собственника об образовании земельных участков путем их перераспределения, выдан 04.07.2014
		дата государственной регистрации прекращения права:		данные отсутствуют
	58.3	Ограничение права и обременение объекта недвижимости:		

полное наименование должности		ДОКУМЕНТ ПОДПИСАН	инициалы, фамилия
		ЭЛЕКТРОННОЙ ПОДПИСЬЮ	
Сертификат: 009F0BDC181A023B64597F1E2579BEFB50 Владелец: ФЕДЕРАЛЬНАЯ СЛУЖБА ГОСУДАРСТВЕННОЙ РЕГИСТРАЦИИ, КАДАСТРА И КАРТОГРАФИИ Действителен: с 02.08.2024 по 26.10.2025			


		58.3. 1	вид:	Ипотека
			номер государственной регистрации:	50-50-18/043/2014-601
59	59.1	Вид объекта недвижимости:		Земельный участок
		Кадастровый номер:		50:18:0070201:423
		Назначение объекта недвижимости:		данные отсутствуют
		Виды разрешенного использования объекта недвижимости:		дачное строительство
		Местоположение:		Московская область, Можайский район
		Площадь:		925 +/- 21
	59.2	вид права, доля в праве:		Собственность
		дата государственной регистрации:		09.08.2014
		номер государственной регистрации:		50-50-18/039/2014-076
		основание государственной регистрации:		Решение собственника об образовании земельных участков путем их перераспределения, выдан 04.07.2014
		дата государственной регистрации прекращения права:		данные отсутствуют
	59.3	Ограничение права и обременение объекта недвижимости:		
		59.3. 1	вид:	Ипотека
			номер государственной регистрации:	50-50-18/043/2014-602
60	60.1	Вид объекта недвижимости:		Земельный участок
		Кадастровый номер:		50:18:0070201:424
		Назначение объекта недвижимости:		данные отсутствуют
		Виды разрешенного использования объекта недвижимости:		дачное строительство
		Местоположение:		Московская область, Можайский район
		Площадь:		925 +/- 21
	60.2	вид права, доля в праве:		Собственность
		дата государственной регистрации:		09.08.2014
		номер государственной регистрации:		50-50-18/039/2014-077
		основание государственной регистрации:		Решение собственника об образовании земельных участков путем их перераспределения, выдан 04.07.2014
		дата государственной регистрации прекращения права:		данные отсутствуют
	60.3	Ограничение права и обременение объекта недвижимости:		

полное наименование должности		ДОКУМЕНТ ПОДПИСАН	инициалы, фамилия
		ЭЛЕКТРОННОЙ ПОДПИСЬЮ	
Сертификат: 009F0BDC181A023B64597F1E2579BEFB50 Владелец: ФЕДЕРАЛЬНАЯ СЛУЖБА ГОСУДАРСТВЕННОЙ РЕГИСТРАЦИИ, КАДАСТРА И КАРТОГРАФИИ Действителен: с 02.08.2024 по 26.10.2025			


		60.3. 1	вид:	Ипотека
			номер государственной регистрации:	50-50-18/043/2014-603
61	61.1	Вид объекта недвижимости:		Земельный участок
		Кадастровый номер:		50:18:0070201:425
		Назначение объекта недвижимости:		данные отсутствуют
		Виды разрешенного использования объекта недвижимости:		дачное строительство
		Местоположение:		Московская область, Можайский район
		Площадь:		957 +/- 22
	61.2	вид права, доля в праве:		Собственность
		дата государственной регистрации:		09.08.2014
		номер государственной регистрации:		50-50-18/039/2014-078
		основание государственной регистрации:		Решение собственника об образовании земельных участков путем их перераспределения, выдан 04.07.2014
	61.3	дата государственной регистрации прекращения права:		данные отсутствуют
		Ограничение права и обременение объекта недвижимости:		
		61.3. 1	вид:	Ипотека
			номер государственной регистрации:	50-50-18/043/2014-604
62	62.1	Вид объекта недвижимости:		Земельный участок
		Кадастровый номер:		50:18:0070201:426
		Назначение объекта недвижимости:		данные отсутствуют
		Виды разрешенного использования объекта недвижимости:		дачное строительство
		Местоположение:		Московская область, Можайский район
		Площадь:		957 +/- 22
	62.2	вид права, доля в праве:		Собственность
		дата государственной регистрации:		09.08.2014
		номер государственной регистрации:		50-50-18/039/2014-081
		основание государственной регистрации:		Решение собственника об образовании земельных участков путем их перераспределения, выдан 04.07.2014
	62.3	дата государственной регистрации прекращения права:		данные отсутствуют
		Ограничение права и обременение объекта недвижимости:		

полное наименование должности		ДОКУМЕНТ ПОДПИСАН	инициалы, фамилия
		ЭЛЕКТРОННОЙ ПОДПИСЬЮ	
Сертификат: 009F0BDC181A023B64597F1E2579BEFB50			
Владелец: ФЕДЕРАЛЬНАЯ СЛУЖБА ГОСУДАРСТВЕННОЙ РЕГИСТРАЦИИ, КАДАСТРА И КАРТОГРАФИИ			
Действителен: с 02.08.2024 по 26.10.2025			


		62.3. 1	вид:	Ипотека
			номер государственной регистрации:	50-50-18/043/2014-605
63	63.1	Вид объекта недвижимости:		Земельный участок
		Кадастровый номер:		50:18:0070201:427
		Назначение объекта недвижимости:		данные отсутствуют
		Виды разрешенного использования объекта недвижимости:		дачное строительство
		Местоположение:		Московская область, Можайский район
		Площадь:		941 +/- 21
	63.2	вид права, доля в праве:		Собственность
		дата государственной регистрации:		09.08.2014
		номер государственной регистрации:		50-50-18/039/2014-083
		основание государственной регистрации:		Решение собственника об образовании земельных участков путем их перераспределения, выдан 04.07.2014
		дата государственной регистрации прекращения права:		данные отсутствуют
	63.3	Ограничение права и обременение объекта недвижимости:		
		63.3. 1	вид:	Ипотека
			номер государственной регистрации:	50-50-18/043/2014-606
64	64.1	Вид объекта недвижимости:		Земельный участок
		Кадастровый номер:		50:18:0070201:428
		Назначение объекта недвижимости:		данные отсутствуют
		Виды разрешенного использования объекта недвижимости:		дачное строительство
		Местоположение:		Московская область, Можайский район
		Площадь:		941 +/- 21
	64.2	вид права, доля в праве:		Собственность
		дата государственной регистрации:		09.08.2014
		номер государственной регистрации:		50-50-18/039/2014-084
		основание государственной регистрации:		Решение собственника об образовании земельных участков путем их перераспределения, выдан 04.07.2014
		дата государственной регистрации прекращения права:		данные отсутствуют
	64.3	Ограничение права и обременение объекта недвижимости:		

полное наименование должности		ДОКУМЕНТ ПОДПИСАН	инициалы, фамилия
		ЭЛЕКТРОННОЙ ПОДПИСЬЮ	
Сертификат: 009F0BDC181A023B64597F1E2579BEFB50 Владелец: ФЕДЕРАЛЬНАЯ СЛУЖБА ГОСУДАРСТВЕННОЙ РЕГИСТРАЦИИ, КАДАСТРА И КАРТОГРАФИИ Действителен: с 02.08.2024 по 26.10.2025			


		64.3. 1	вид:	Ипотека
			номер государственной регистрации:	50-50-18/043/2014-607
65	65.1	Вид объекта недвижимости:		Земельный участок
		Кадастровый номер:		50:18:0070201:429
		Назначение объекта недвижимости:		данные отсутствуют
		Виды разрешенного использования объекта недвижимости:		дачное строительство
		Местоположение:		Московская область, Можайский район
		Площадь:		942 +/- 21
	65.2	вид права, доля в праве:		Собственность
		дата государственной регистрации:		09.08.2014
		номер государственной регистрации:		50-50-18/039/2014-085
		основание государственной регистрации:		Решение собственника об образовании земельных участков путем их перераспределения, выдан 04.07.2014
		дата государственной регистрации прекращения права:		данные отсутствуют
	65.3	Ограничение права и обременение объекта недвижимости:		
		65.3. 1	вид:	Ипотека
			номер государственной регистрации:	50-50-18/043/2014-608
66	66.1	Вид объекта недвижимости:		Земельный участок
		Кадастровый номер:		50:18:0070201:430
		Назначение объекта недвижимости:		данные отсутствуют
		Виды разрешенного использования объекта недвижимости:		дачное строительство
		Местоположение:		Московская область, Можайский район
		Площадь:		942 +/- 21
	66.2	вид права, доля в праве:		Собственность
		дата государственной регистрации:		09.08.2014
		номер государственной регистрации:		50-50-18/039/2014-087
		основание государственной регистрации:		Решение собственника об образовании земельных участков путем их перераспределения, выдан 04.07.2014
		дата государственной регистрации прекращения права:		данные отсутствуют
	66.3	Ограничение права и обременение объекта недвижимости:		

полное наименование должности		ДОКУМЕНТ ПОДПИСАН	
		ЭЛЕКТРОННОЙ ПОДПИСЬЮ	инициалы, фамилия
Сертификат: 009F0BDC181A023B64597F1E2579BEFB50 Владелец: ФЕДЕРАЛЬНАЯ СЛУЖБА ГОСУДАРСТВЕННОЙ РЕГИСТРАЦИИ, КАДАСТРА И КАРТОГРАФИИ Действителен: с 02.08.2024 по 26.10.2025			


		66.3. 1	вид:	Ипотека
			номер государственной регистрации:	50-50-18/043/2014-609
67	67.1	Вид объекта недвижимости:		Земельный участок
		Кадастровый номер:		50:18:0070201:431
		Назначение объекта недвижимости:		данные отсутствуют
		Виды разрешенного использования объекта недвижимости:		дачное строительство
		Местоположение:		Московская область, Можайский район
		Площадь:		941 +/- 21
	67.2	вид права, доля в праве:		Собственность
		дата государственной регистрации:		09.08.2014
		номер государственной регистрации:		50-50-18/039/2014-088
		основание государственной регистрации:		Решение собственника об образовании земельных участков путем их перераспределения, выдан 04.07.2014
		дата государственной регистрации прекращения права:		данные отсутствуют
	67.3	Ограничение права и обременение объекта недвижимости:		
		67.3. 1	вид:	Ипотека
			номер государственной регистрации:	50-50-18/043/2014-613
68	68.1	Вид объекта недвижимости:		Земельный участок
		Кадастровый номер:		50:18:0070201:432
		Назначение объекта недвижимости:		данные отсутствуют
		Виды разрешенного использования объекта недвижимости:		дачное строительство
		Местоположение:		Московская область, Можайский район
		Площадь:		941 +/- 21
	68.2	вид права, доля в праве:		Собственность
		дата государственной регистрации:		09.08.2014
		номер государственной регистрации:		50-50-18/039/2014-090
		основание государственной регистрации:		Решение собственника об образовании земельных участков путем их перераспределения, выдан 04.07.2014
		дата государственной регистрации прекращения права:		данные отсутствуют
	68.3	Ограничение права и обременение объекта недвижимости:		

полное наименование должности		ДОКУМЕНТ ПОДПИСАН	инициалы, фамилия
		ЭЛЕКТРОННОЙ ПОДПИСЬЮ	
Сертификат: 009F0BDC181A023B64597F1E2579BEFB50 Владелец: ФЕДЕРАЛЬНАЯ СЛУЖБА ГОСУДАРСТВЕННОЙ РЕГИСТРАЦИИ, КАДАСТРА И КАРТОГРАФИИ Действителен: с 02.08.2024 по 26.10.2025			


		68.3. 1	вид:	Ипотека
			номер государственной регистрации:	50-50-18/043/2014-610
69	69.1	Вид объекта недвижимости:		Земельный участок
		Кадастровый номер:		50:18:0070201:433
		Назначение объекта недвижимости:		данные отсутствуют
		Виды разрешенного использования объекта недвижимости:		дачное строительство
		Местоположение:		Московская область, Можайский район
		Площадь:		941 +/- 21
	69.2	вид права, доля в праве:		Собственность
		дата государственной регистрации:		09.08.2014
		номер государственной регистрации:		50-50-18/039/2014-091
		основание государственной регистрации:		Решение собственника об образовании земельных участков путем их перераспределения, выдан 04.07.2014
	69.3	дата государственной регистрации прекращения права:		данные отсутствуют
		Ограничение права и обременение объекта недвижимости:		
		69.3. 1	вид:	Ипотека
			номер государственной регистрации:	50-50-18/043/2014-611
70	70.1	Вид объекта недвижимости:		Земельный участок
		Кадастровый номер:		50:18:0070201:434
		Назначение объекта недвижимости:		данные отсутствуют
		Виды разрешенного использования объекта недвижимости:		дачное строительство
		Местоположение:		Московская область, Можайский район
		Площадь:		941 +/- 21
	70.2	вид права, доля в праве:		Собственность
		дата государственной регистрации:		09.08.2014
		номер государственной регистрации:		50-50-18/039/2014-092
		основание государственной регистрации:		Решение собственника об образовании земельных участков путем их перераспределения, выдан 04.07.2014
	70.3	дата государственной регистрации прекращения права:		данные отсутствуют
		Ограничение права и обременение объекта недвижимости:		

полное наименование должности		ДОКУМЕНТ ПОДПИСАН	инициалы, фамилия
		ЭЛЕКТРОННОЙ ПОДПИСЬЮ	
Сертификат: 009F0BDC181A023B64597F1E2579BEFB50 Владелец: ФЕДЕРАЛЬНАЯ СЛУЖБА ГОСУДАРСТВЕННОЙ РЕГИСТРАЦИИ, КАДАСТРА И КАРТОГРАФИИ Действителен: с 02.08.2024 по 26.10.2025			


		70.3. 1	вид:	Ипотека
			номер государственной регистрации:	50-50-18/043/2014-612
71	71.1	Вид объекта недвижимости:		Земельный участок
		Кадастровый номер:		50:18:0070201:435
		Назначение объекта недвижимости:		данные отсутствуют
		Виды разрешенного использования объекта недвижимости:		дачное строительство
		Местоположение:		Московская область, Можайский район
		Площадь:		941 +/- 21
	71.2	вид права, доля в праве:		Собственность
		дата государственной регистрации:		09.08.2014
		номер государственной регистрации:		50-50-18/039/2014-094
		основание государственной регистрации:		Решение собственника об образовании земельных участков путем их перераспределения, выдан 04.07.2014
		дата государственной регистрации прекращения права:		данные отсутствуют
	71.3	Ограничение права и обременение объекта недвижимости:		
		71.3. 1	вид:	Ипотека
			номер государственной регистрации:	50-50-18/043/2014-620
72	72.1	Вид объекта недвижимости:		Земельный участок
		Кадастровый номер:		50:18:0070201:436
		Назначение объекта недвижимости:		данные отсутствуют
		Виды разрешенного использования объекта недвижимости:		дачное строительство
		Местоположение:		Московская область, Можайский район
		Площадь:		942 +/- 21
	72.2	вид права, доля в праве:		Собственность
		дата государственной регистрации:		09.08.2014
		номер государственной регистрации:		50-50-18/039/2014-104
		основание государственной регистрации:		Решение собственника об образовании земельных участков путем их перераспределения, выдан 04.07.2014
		дата государственной регистрации прекращения права:		данные отсутствуют
	72.3	Ограничение права и обременение объекта недвижимости:		

полное наименование должности		ДОКУМЕНТ ПОДПИСАН	
		ЭЛЕКТРОННОЙ ПОДПИСЬЮ	инициалы, фамилия
Сертификат: 009F0BDC181A023B64597F1E2579BEFB50 Владелец: ФЕДЕРАЛЬНАЯ СЛУЖБА ГОСУДАРСТВЕННОЙ РЕГИСТРАЦИИ, КАДАСТРА И КАРТОГРАФИИ Действителен: с 02.08.2024 по 26.10.2025			


		72.3. 1	вид:	Ипотека
			номер государственной регистрации:	50-50-18/043/2014-621
73	73.1	Вид объекта недвижимости:		Земельный участок
		Кадастровый номер:		50:18:0070201:437
		Назначение объекта недвижимости:		данные отсутствуют
		Виды разрешенного использования объекта недвижимости:		дачное строительство
		Местоположение:		Московская область, Можайский район
		Площадь:		941 +/- 21
	73.2	вид права, доля в праве:		Собственность
		дата государственной регистрации:		09.08.2014
		номер государственной регистрации:		50-50-18/039/2014-106
		основание государственной регистрации:		Решение собственника об образовании земельных участков путем их перераспределения, выдан 04.07.2014
		дата государственной регистрации прекращения права:		данные отсутствуют
	73.3	Ограничение права и обременение объекта недвижимости:		
		73.3. 1	вид:	Ипотека
			номер государственной регистрации:	50-50-18/043/2014-622
74	74.1	Вид объекта недвижимости:		Земельный участок
		Кадастровый номер:		50:18:0070201:438
		Назначение объекта недвижимости:		данные отсутствуют
		Виды разрешенного использования объекта недвижимости:		дачное строительство
		Местоположение:		Московская область, Можайский район
		Площадь:		941 +/- 21
	74.2	вид права, доля в праве:		Собственность
		дата государственной регистрации:		09.08.2014
		номер государственной регистрации:		50-50-18/039/2014-108
		основание государственной регистрации:		Решение собственника об образовании земельных участков путем их перераспределения, выдан 04.07.2014
		дата государственной регистрации прекращения права:		данные отсутствуют
	74.3	Ограничение права и обременение объекта недвижимости:		

полное наименование должности		ДОКУМЕНТ ПОДПИСАН	инициалы, фамилия
		ЭЛЕКТРОННОЙ ПОДПИСЬЮ	
Сертификат: 009F0BDC181A023B64597F1E2579BEFB50 Владелец: ФЕДЕРАЛЬНАЯ СЛУЖБА ГОСУДАРСТВЕННОЙ РЕГИСТРАЦИИ, КАДАСТРА И КАРТОГРАФИИ Действителен: с 02.08.2024 по 26.10.2025			


		74.3. 1	вид:	Ипотека
			номер государственной регистрации:	50-50-18/043/2014-623
75	75.1	Вид объекта недвижимости:		Земельный участок
		Кадастровый номер:		50:18:0070201:439
		Назначение объекта недвижимости:		данные отсутствуют
		Виды разрешенного использования объекта недвижимости:		дачное строительство
		Местоположение:		Московская область, Можайский район
		Площадь:		926 +/- 21
	75.2	вид права, доля в праве:		Собственность
		дата государственной регистрации:		09.08.2014
		номер государственной регистрации:		50-50-18/039/2014-109
		основание государственной регистрации:		Решение собственника об образовании земельных участков путем их перераспределения, выдан 04.07.2014
	75.3	дата государственной регистрации прекращения права:		данные отсутствуют
		Ограничение права и обременение объекта недвижимости:		
		75.3. 1	вид:	Ипотека
			номер государственной регистрации:	50-50-18/043/2014-624
76	76.1	Вид объекта недвижимости:		Земельный участок
		Кадастровый номер:		50:18:0070201:440
		Назначение объекта недвижимости:		данные отсутствуют
		Виды разрешенного использования объекта недвижимости:		дачное строительство
		Местоположение:		Московская область, Можайский район
		Площадь:		925 +/- 21
	76.2	вид права, доля в праве:		Собственность
		дата государственной регистрации:		09.08.2014
		номер государственной регистрации:		50-50-18/039/2014-111
		основание государственной регистрации:		Решение собственника об образовании земельных участков путем их перераспределения, выдан 04.07.2014
	76.3	дата государственной регистрации прекращения права:		данные отсутствуют
		Ограничение права и обременение объекта недвижимости:		

полное наименование должности		ДОКУМЕНТ ПОДПИСАН	инициалы, фамилия
		ЭЛЕКТРОННОЙ ПОДПИСЬЮ	
Сертификат: 009F0BDC181A023B64597F1E2579BEFB50 Владелец: ФЕДЕРАЛЬНАЯ СЛУЖБА ГОСУДАРСТВЕННОЙ РЕГИСТРАЦИИ, КАДАСТРА И КАРТОГРАФИИ Действителен: с 02.08.2024 по 26.10.2025			


		76.3. 1	вид:	Ипотека
			номер государственной регистрации:	50-50-18/043/2014-625
77	77.1	Вид объекта недвижимости:		Земельный участок
		Кадастровый номер:		50:18:0070201:441
		Назначение объекта недвижимости:		данные отсутствуют
		Виды разрешенного использования объекта недвижимости:		дачное строительство
		Местоположение:		Московская область, Можайский район
		Площадь:		957 +/- 22
	77.2	вид права, доля в праве:		Собственность
		дата государственной регистрации:		09.08.2014
		номер государственной регистрации:		50-50-18/039/2014-112
		основание государственной регистрации:		Решение собственника об образовании земельных участков путем их перераспределения, выдан 04.07.2014
		дата государственной регистрации прекращения права:		данные отсутствуют
	77.3	Ограничение права и обременение объекта недвижимости:		
		77.3. 1	вид:	Ипотека
			номер государственной регистрации:	50-50-18/043/2014-626
78	78.1	Вид объекта недвижимости:		Земельный участок
		Кадастровый номер:		50:18:0070201:442
		Назначение объекта недвижимости:		данные отсутствуют
		Виды разрешенного использования объекта недвижимости:		дачное строительство
		Местоположение:		Московская область, Можайский район
		Площадь:		957 +/- 22
	78.2	вид права, доля в праве:		Собственность
		дата государственной регистрации:		09.08.2014
		номер государственной регистрации:		50-50-18/039/2014-114
		основание государственной регистрации:		Решение собственника об образовании земельных участков путем их перераспределения, выдан 04.07.2014
		дата государственной регистрации прекращения права:		данные отсутствуют
	78.3	Ограничение права и обременение объекта недвижимости:		

полное наименование должности		ДОКУМЕНТ ПОДПИСАН	инициалы, фамилия
		ЭЛЕКТРОННОЙ ПОДПИСЬЮ	
Сертификат: 009F0BDC181A023B64597F1E2579BEFB50 Владелец: ФЕДЕРАЛЬНАЯ СЛУЖБА ГОСУДАРСТВЕННОЙ РЕГИСТРАЦИИ, КАДАСТРА И КАРТОГРАФИИ Действителен: с 02.08.2024 по 26.10.2025			


		78.3. 1	вид:	Ипотека
			номер государственной регистрации:	50-50-18/043/2014-627
79	79.1	Вид объекта недвижимости:		Земельный участок
		Кадастровый номер:		50:18:0070201:443
		Назначение объекта недвижимости:		данные отсутствуют
		Виды разрешенного использования объекта недвижимости:		дачное строительство
		Местоположение:		Московская область, Можайский район
		Площадь:		942 +/- 21
	79.2	вид права, доля в праве:		Собственность
		дата государственной регистрации:		09.08.2014
		номер государственной регистрации:		50-50-18/039/2014-115
		основание государственной регистрации:		Решение собственника об образовании земельных участков путем их перераспределения, выдан 04.07.2014
		дата государственной регистрации прекращения права:		данные отсутствуют
	79.3	Ограничение права и обременение объекта недвижимости:		
		79.3. 1	вид:	Ипотека
			номер государственной регистрации:	50-50-18/043/2014-628
80	80.1	Вид объекта недвижимости:		Земельный участок
		Кадастровый номер:		50:18:0070201:444
		Назначение объекта недвижимости:		данные отсутствуют
		Виды разрешенного использования объекта недвижимости:		дачное строительство
		Местоположение:		Московская область, Можайский район
		Площадь:		941 +/- 21
	80.2	вид права, доля в праве:		Собственность
		дата государственной регистрации:		09.08.2014
		номер государственной регистрации:		50-50-18/039/2014-118
		основание государственной регистрации:		Решение собственника об образовании земельных участков путем их перераспределения, выдан 04.07.2014
		дата государственной регистрации прекращения права:		данные отсутствуют
	80.3	Ограничение права и обременение объекта недвижимости:		

полное наименование должности		ДОКУМЕНТ ПОДПИСАН	
		ЭЛЕКТРОННОЙ ПОДПИСЬЮ	инициалы, фамилия
Сертификат: 009F0BDC181A023B64597F1E2579BEFB50 Владелец: ФЕДЕРАЛЬНАЯ СЛУЖБА ГОСУДАРСТВЕННОЙ РЕГИСТРАЦИИ, КАДАСТРА И КАРТОГРАФИИ Действителен: с 02.08.2024 по 26.10.2025			


		80.3. 1	вид:	Ипотека
			номер государственной регистрации:	50-50-18/043/2014-629
81	81.1	Вид объекта недвижимости:		Земельный участок
		Кадастровый номер:		50:18:0070201:445
		Назначение объекта недвижимости:		данные отсутствуют
		Виды разрешенного использования объекта недвижимости:		дачное строительство
		Местоположение:		Московская область, Можайский район
		Площадь:		941 +/- 21
	81.2	вид права, доля в праве:		Собственность
		дата государственной регистрации:		09.08.2014
		номер государственной регистрации:		50-50-18/039/2014-119
		основание государственной регистрации:		Решение собственника об образовании земельных участков путем их перераспределения, выдан 04.07.2014
		дата государственной регистрации прекращения права:		данные отсутствуют
	81.3	Ограничение права и обременение объекта недвижимости:		
		81.3. 1	вид:	Ипотека
			номер государственной регистрации:	50-50-18/043/2014-630
82	82.1	Вид объекта недвижимости:		Земельный участок
		Кадастровый номер:		50:18:0070201:446
		Назначение объекта недвижимости:		данные отсутствуют
		Виды разрешенного использования объекта недвижимости:		дачное строительство
		Местоположение:		Московская область, Можайский район
		Площадь:		941 +/- 21
	82.2	вид права, доля в праве:		Собственность
		дата государственной регистрации:		09.08.2014
		номер государственной регистрации:		50-50-18/039/2014-121
		основание государственной регистрации:		Решение собственника об образовании земельных участков путем их перераспределения, выдан 04.07.2014
		дата государственной регистрации прекращения права:		данные отсутствуют
	82.3	Ограничение права и обременение объекта недвижимости:		

полное наименование должности		ДОКУМЕНТ ПОДПИСАН	инициалы, фамилия
		ЭЛЕКТРОННОЙ ПОДПИСЬЮ	
Сертификат: 009F0BDC181A023B64597F1E2579BEFB50 Владелец: ФЕДЕРАЛЬНАЯ СЛУЖБА ГОСУДАРСТВЕННОЙ РЕГИСТРАЦИИ, КАДАСТРА И КАРТОГРАФИИ Действителен: с 02.08.2024 по 26.10.2025			


		82.3. 1	вид:	Ипотека
			номер государственной регистрации:	50-50-18/043/2014-631
83	83.1	Вид объекта недвижимости:		Земельный участок
		Кадастровый номер:		50:18:0070201:447
		Назначение объекта недвижимости:		данные отсутствуют
		Виды разрешенного использования объекта недвижимости:		дачное строительство
		Местоположение:		Московская область, Можайский район
		Площадь:		941 +/- 21
	83.2	вид права, доля в праве:		Собственность
		дата государственной регистрации:		09.08.2014
		номер государственной регистрации:		50-50-18/039/2014-133
		основание государственной регистрации:		Решение собственника об образовании земельных участков путем их перераспределения, выдан 04.07.2014
		дата государственной регистрации прекращения права:		данные отсутствуют
	83.3	Ограничение права и обременение объекта недвижимости:		
		83.3. 1	вид:	Ипотека
			номер государственной регистрации:	50-50-18/043/2014-632
84	84.1	Вид объекта недвижимости:		Земельный участок
		Кадастровый номер:		50:18:0070201:448
		Назначение объекта недвижимости:		данные отсутствуют
		Виды разрешенного использования объекта недвижимости:		дачное строительство
		Местоположение:		Московская область, Можайский район
		Площадь:		941 +/- 21
	84.2	вид права, доля в праве:		Собственность
		дата государственной регистрации:		09.08.2014
		номер государственной регистрации:		50-50-18/039/2014-135
		основание государственной регистрации:		Решение собственника об образовании земельных участков путем их перераспределения, выдан 04.07.2014
		дата государственной регистрации прекращения права:		данные отсутствуют
	84.3	Ограничение права и обременение объекта недвижимости:		

полное наименование должности		ДОКУМЕНТ ПОДПИСАН	инициалы, фамилия
		ЭЛЕКТРОННОЙ ПОДПИСЬЮ	
Сертификат: 009F0BDC181A023B64597F1E2579BEFB50 Владелец: ФЕДЕРАЛЬНАЯ СЛУЖБА ГОСУДАРСТВЕННОЙ РЕГИСТРАЦИИ, КАДАСТРА И КАРТОГРАФИИ Действителен: с 02.08.2024 по 26.10.2025			


		84.3. 1	вид:	Ипотека
			номер государственной регистрации:	50-50-18/043/2014-633
85	85.1	Вид объекта недвижимости:		Земельный участок
		Кадастровый номер:		50:18:0070201:449
		Назначение объекта недвижимости:		данные отсутствуют
		Виды разрешенного использования объекта недвижимости:		дачное строительство
		Местоположение:		Московская область, Можайский район
		Площадь:		941 +/- 21
	85.2	вид права, доля в праве:		Собственность
		дата государственной регистрации:		09.08.2014
		номер государственной регистрации:		50-50-18/039/2014-136
		основание государственной регистрации:		Решение собственника об образовании земельных участков путем их перераспределения, выдан 04.07.2014
	85.3	дата государственной регистрации прекращения права:		данные отсутствуют
		Ограничение права и обременение объекта недвижимости:		
		85.3. 1	вид:	Ипотека
			номер государственной регистрации:	50-50-18/043/2014-634
86	86.1	Вид объекта недвижимости:		Земельный участок
		Кадастровый номер:		50:18:0070201:450
		Назначение объекта недвижимости:		данные отсутствуют
		Виды разрешенного использования объекта недвижимости:		дачное строительство
		Местоположение:		Московская область, Можайский район
		Площадь:		941 +/- 21
	86.2	вид права, доля в праве:		Собственность
		дата государственной регистрации:		09.08.2014
		номер государственной регистрации:		50-50-18/039/2014-137
		основание государственной регистрации:		Решение собственника об образовании земельных участков путем их перераспределения, выдан 04.07.2014
	86.3	дата государственной регистрации прекращения права:		данные отсутствуют
		Ограничение права и обременение объекта недвижимости:		

полное наименование должности		ДОКУМЕНТ ПОДПИСАН	инициалы, фамилия
		ЭЛЕКТРОННОЙ ПОДПИСЬЮ	
Сертификат: 009F0BDC181A023B64597F1E2579BEFB50 Владелец: ФЕДЕРАЛЬНАЯ СЛУЖБА ГОСУДАРСТВЕННОЙ РЕГИСТРАЦИИ, КАДАСТРА И КАРТОГРАФИИ Действителен: с 02.08.2024 по 26.10.2025			


		86.3. 1	вид:	Ипотека
			номер государственной регистрации:	50-50-18/043/2014-635
87	87.1	Вид объекта недвижимости:		Земельный участок
		Кадастровый номер:		50:18:0070201:451
		Назначение объекта недвижимости:		данные отсутствуют
		Виды разрешенного использования объекта недвижимости:		дачное строительство
		Местоположение:		Московская область, Можайский район
		Площадь:		941 +/- 21
	87.2	вид права, доля в праве:		Собственность
		дата государственной регистрации:		09.08.2014
		номер государственной регистрации:		50-50-18/039/2014-139
		основание государственной регистрации:		Решение собственника об образовании земельных участков путем их перераспределения, выдан 04.07.2014
		дата государственной регистрации прекращения права:		данные отсутствуют
	87.3	Ограничение права и обременение объекта недвижимости:		
		87.3. 1	вид:	Ипотека
			номер государственной регистрации:	50-50-18/043/2014-636
88	88.1	Вид объекта недвижимости:		Земельный участок
		Кадастровый номер:		50:18:0070201:452
		Назначение объекта недвижимости:		данные отсутствуют
		Виды разрешенного использования объекта недвижимости:		дачное строительство
		Местоположение:		Московская область, Можайский район
		Площадь:		941 +/- 21
	88.2	вид права, доля в праве:		Собственность
		дата государственной регистрации:		09.08.2014
		номер государственной регистрации:		50-50-18/039/2014-140
		основание государственной регистрации:		Решение собственника об образовании земельных участков путем их перераспределения, выдан 04.07.2014
		дата государственной регистрации прекращения права:		данные отсутствуют
	88.3	Ограничение права и обременение объекта недвижимости:		

полное наименование должности		ДОКУМЕНТ ПОДПИСАН	инициалы, фамилия
		ЭЛЕКТРОННОЙ ПОДПИСЬЮ	
Сертификат: 009F0BDC181A023B64597F1E2579BEFB50			
Владелец: ФЕДЕРАЛЬНАЯ СЛУЖБА ГОСУДАРСТВЕННОЙ			
РЕГИСТРАЦИИ, КАДАСТРА И КАРТОГРАФИИ			
Действителен: с 02.08.2024 по 26.10.2025			


		88.3. 1	вид:	Ипотека
			номер государственной регистрации:	50-50-18/043/2014-637
89	89.1	Вид объекта недвижимости:		Земельный участок
		Кадастровый номер:		50:18:0070201:453
		Назначение объекта недвижимости:		данные отсутствуют
		Виды разрешенного использования объекта недвижимости:		дачное строительство
		Местоположение:		Московская область, Можайский район
		Площадь:		985 +/- 22
	89.2	вид права, доля в праве:		Собственность
		дата государственной регистрации:		09.08.2014
		номер государственной регистрации:		50-50-18/039/2014-141
		основание государственной регистрации:		Решение собственника об образовании земельных участков путем их перераспределения, выдан 04.07.2014
		дата государственной регистрации прекращения права:		данные отсутствуют
	89.3	Ограничение права и обременение объекта недвижимости:		
		89.3. 1	вид:	Ипотека
			номер государственной регистрации:	50-50-18/043/2014-638
90	90.1	Вид объекта недвижимости:		Земельный участок
		Кадастровый номер:		50:18:0070201:454
		Назначение объекта недвижимости:		данные отсутствуют
		Виды разрешенного использования объекта недвижимости:		дачное строительство
		Местоположение:		Московская область, Можайский район
		Площадь:		1278 +/- 25
	90.2	вид права, доля в праве:		Собственность
		дата государственной регистрации:		09.08.2014
		номер государственной регистрации:		50-50-18/039/2014-143
		основание государственной регистрации:		Решение собственника об образовании земельных участков путем их перераспределения, выдан 04.07.2014
		дата государственной регистрации прекращения права:		данные отсутствуют
	90.3	Ограничение права и обременение объекта недвижимости:		

полное наименование должности		ДОКУМЕНТ ПОДПИСАН	
		ЭЛЕКТРОННОЙ ПОДПИСЬЮ	инициалы, фамилия
Сертификат: 009F0BDC181A023B64597F1E2579BEFB50			
Владелец: ФЕДЕРАЛЬНАЯ СЛУЖБА ГОСУДАРСТВЕННОЙ			
РЕГИСТРАЦИИ, КАДАСТРА И КАРТОГРАФИИ			
Действителен: с 02.08.2024 по 26.10.2025			


		90.3. 1	вид:	Ипотека
			номер государственной регистрации:	50-50-18/043/2014-639
91	91.1	Вид объекта недвижимости:		Земельный участок
		Кадастровый номер:		50:18:0070201:455
		Назначение объекта недвижимости:		данные отсутствуют
		Виды разрешенного использования объекта недвижимости:		дачное строительство
		Местоположение:		Московская область, Можайский район
		Площадь:		1014 +/- 23
	91.2	вид права, доля в праве:		Собственность
		дата государственной регистрации:		09.08.2014
		номер государственной регистрации:		50-50-18/039/2014-145
		основание государственной регистрации:		Решение собственника об образовании земельных участков путем их перераспределения, выдан 04.07.2014
	91.3	дата государственной регистрации прекращения права:		данные отсутствуют
		Ограничение права и обременение объекта недвижимости:		
		91.3. 1	вид:	Ипотека
			номер государственной регистрации:	50-50-18/043/2014-640
92	92.1	Вид объекта недвижимости:		Земельный участок
		Кадастровый номер:		50:18:0070201:456
		Назначение объекта недвижимости:		данные отсутствуют
		Виды разрешенного использования объекта недвижимости:		дачное строительство
		Местоположение:		Московская область, Можайский район
		Площадь:		1511 +/- 27
	92.2	вид права, доля в праве:		Собственность
		дата государственной регистрации:		09.08.2014
		номер государственной регистрации:		50-50-18/039/2014-158
		основание государственной регистрации:		Решение собственника об образовании земельных участков путем их перераспределения, выдан 04.07.2014
	92.3	дата государственной регистрации прекращения права:		данные отсутствуют
		Ограничение права и обременение объекта недвижимости:		

полное наименование должности		ДОКУМЕНТ ПОДПИСАН	инициалы, фамилия
		ЭЛЕКТРОННОЙ ПОДПИСЬЮ	
Сертификат: 009F0BDC181A023B64597F1E2579BEFB50 Владелец: ФЕДЕРАЛЬНАЯ СЛУЖБА ГОСУДАРСТВЕННОЙ РЕГИСТРАЦИИ, КАДАСТРА И КАРТОГРАФИИ Действителен: с 02.08.2024 по 26.10.2025			


		92.3. 1	вид:	Ипотека
			номер государственной регистрации:	50-50-18/043/2014-641
93	93.1	Вид объекта недвижимости:		Земельный участок
		Кадастровый номер:		50:18:0070201:457
		Назначение объекта недвижимости:		данные отсутствуют
		Виды разрешенного использования объекта недвижимости:		дачное строительство
		Местоположение:		Московская область, Можайский район
		Площадь:		1014 +/- 23
	93.2	вид права, доля в праве:		Собственность
		дата государственной регистрации:		09.08.2014
		номер государственной регистрации:		50-50-18/039/2014-159
		основание государственной регистрации:		Решение собственника об образовании земельных участков путем их перераспределения, выдан 04.07.2014
	93.3	дата государственной регистрации прекращения права:		данные отсутствуют
		Ограничение права и обременение объекта недвижимости:		
		93.3. 1	вид:	Ипотека
			номер государственной регистрации:	50-50-18/043/2014-642
94	94.1	Вид объекта недвижимости:		Земельный участок
		Кадастровый номер:		50:18:0070201:458
		Назначение объекта недвижимости:		данные отсутствуют
		Виды разрешенного использования объекта недвижимости:		дачное строительство
		Местоположение:		Московская область, Можайский район
		Площадь:		1484 +/- 27
	94.2	вид права, доля в праве:		Собственность
		дата государственной регистрации:		09.08.2014
		номер государственной регистрации:		50-50-18/039/2014-160
		основание государственной регистрации:		Решение собственника об образовании земельных участков путем их перераспределения, выдан 04.07.2014
	94.3	дата государственной регистрации прекращения права:		данные отсутствуют
		Ограничение права и обременение объекта недвижимости:		

полное наименование должности		ДОКУМЕНТ ПОДПИСАН	инициалы, фамилия
		ЭЛЕКТРОННОЙ ПОДПИСЬЮ	
Сертификат: 009F0BDC181A023B64597F1E2579BEFB50 Владелец: ФЕДЕРАЛЬНАЯ СЛУЖБА ГОСУДАРСТВЕННОЙ РЕГИСТРАЦИИ, КАДАСТРА И КАРТОГРАФИИ Действителен: с 02.08.2024 по 26.10.2025			


		94.3. 1	вид:	Ипотека
			номер государственной регистрации:	50-50-18/043/2014-643
95	95.1	Вид объекта недвижимости:		Земельный участок
		Кадастровый номер:		50:18:0070201:459
		Назначение объекта недвижимости:		данные отсутствуют
		Виды разрешенного использования объекта недвижимости:		дачное строительство
		Местоположение:		Московская область, Можайский район
		Площадь:		1336 +/- 26
	95.2	вид права, доля в праве:		Собственность
		дата государственной регистрации:		09.08.2014
		номер государственной регистрации:		50-50-18/039/2014-162
		основание государственной регистрации:		Решение собственника об образовании земельных участков путем их перераспределения, выдан 04.07.2014
		дата государственной регистрации прекращения права:		данные отсутствуют
	95.3	Ограничение права и обременение объекта недвижимости:		
		95.3. 1	вид:	Ипотека
			номер государственной регистрации:	50-50-18/043/2014-644
96	96.1	Вид объекта недвижимости:		Земельный участок
		Кадастровый номер:		50:18:0070201:460
		Назначение объекта недвижимости:		данные отсутствуют
		Виды разрешенного использования объекта недвижимости:		дачное строительство
		Местоположение:		Московская область, Можайский район
		Площадь:		1091 +/- 23
	96.2	вид права, доля в праве:		Собственность
		дата государственной регистрации:		09.08.2014
		номер государственной регистрации:		50-50-18/039/2014-163
		основание государственной регистрации:		Решение собственника об образовании земельных участков путем их перераспределения, выдан 04.07.2014
		дата государственной регистрации прекращения права:		данные отсутствуют
	96.3	Ограничение права и обременение объекта недвижимости:		

полное наименование должности		ДОКУМЕНТ ПОДПИСАН	
		ЭЛЕКТРОННОЙ ПОДПИСЬЮ	инициалы, фамилия
Сертификат: 009F0BDC181A023B64597F1E2579BEFB50			
Владелец: ФЕДЕРАЛЬНАЯ СЛУЖБА ГОСУДАРСТВЕННОЙ			
РЕГИСТРАЦИИ, КАДАСТРА И КАРТОГРАФИИ			
Действителен: с 02.08.2024 по 26.10.2025			


		96.3. 1	вид:	Ипотека
			номер государственной регистрации:	50-50-18/043/2014-645
97	97.1	Вид объекта недвижимости:		Земельный участок
		Кадастровый номер:		50:18:0070201:461
		Назначение объекта недвижимости:		данные отсутствуют
		Виды разрешенного использования объекта недвижимости:		дачное строительство
		Местоположение:		Московская область, Можайский район
		Площадь:		1091 +/- 23
	97.2	вид права, доля в праве:		Собственность
		дата государственной регистрации:		09.08.2014
		номер государственной регистрации:		50-50-18/039/2014-165
		основание государственной регистрации:		Решение собственника об образовании земельных участков путем их перераспределения, выдан 04.07.2014
		дата государственной регистрации прекращения права:		данные отсутствуют
	97.3	Ограничение права и обременение объекта недвижимости:		
		97.3. 1	вид:	Ипотека
			номер государственной регистрации:	50-50-18/043/2014-646
98	98.1	Вид объекта недвижимости:		Земельный участок
		Кадастровый номер:		50:18:0070201:462
		Назначение объекта недвижимости:		данные отсутствуют
		Виды разрешенного использования объекта недвижимости:		дачное строительство
		Местоположение:		Московская область, Можайский район
		Площадь:		972 +/- 22
	98.2	вид права, доля в праве:		Собственность
		дата государственной регистрации:		09.08.2014
		номер государственной регистрации:		50-50-18/039/2014-166
		основание государственной регистрации:		Решение собственника об образовании земельных участков путем их перераспределения, выдан 04.07.2014
		дата государственной регистрации прекращения права:		данные отсутствуют
	98.3	Ограничение права и обременение объекта недвижимости:		

полное наименование должности		ДОКУМЕНТ ПОДПИСАН	
		ЭЛЕКТРОННОЙ ПОДПИСЬЮ	инициалы, фамилия
Сертификат: 009F0BDC181A023B64597F1E2579BEFB50 Владелец: ФЕДЕРАЛЬНАЯ СЛУЖБА ГОСУДАРСТВЕННОЙ РЕГИСТРАЦИИ, КАДАСТРА И КАРТОГРАФИИ Действителен: с 02.08.2024 по 26.10.2025			

		98.3. 1	вид:	Ипотека
			номер государственной регистрации:	50-50-18/043/2014-647
99	99.1	Вид объекта недвижимости:		Земельный участок
		Кадастровый номер:		50:18:0070201:463
		Назначение объекта недвижимости:		данные отсутствуют
		Виды разрешенного использования объекта недвижимости:		дачное строительство
		Местоположение:		Московская область, Можайский район
		Площадь:		972 +/- 22
	99.2	вид права, доля в праве:		Собственность
		дата государственной регистрации:		09.08.2014
		номер государственной регистрации:		50-50-18/039/2014-167
		основание государственной регистрации:		Решение собственника об образовании земельных участков путем их перераспределения, выдан 04.07.2014
		дата государственной регистрации прекращения права:		данные отсутствуют
	99.3	Ограничение права и обременение объекта недвижимости:		
		99.3. 1	вид:	Ипотека
			номер государственной регистрации:	50-50-18/043/2014-648
100	100. 1	Вид объекта недвижимости:		Земельный участок
		Кадастровый номер:		50:18:0070201:464
		Назначение объекта недвижимости:		данные отсутствуют
		Виды разрешенного использования объекта недвижимости:		дачное строительство
		Местоположение:		Московская область, Можайский район
		Площадь:		1197 +/- 24
	100. 2	вид права, доля в праве:		Собственность
		дата государственной регистрации:		09.08.2014
		номер государственной регистрации:		50-50-18/039/2014-171
		основание государственной регистрации:		Решение собственника об образовании земельных участков путем их перераспределения, выдан 04.07.2014
		дата государственной регистрации прекращения права:		данные отсутствуют
	100. 3	Ограничение права и обременение объекта недвижимости:		

полное наименование должности		ДОКУМЕНТ ПОДПИСАН	
		ЭЛЕКТРОННОЙ ПОДПИСЬЮ	инициалы, фамилия
Сертификат: 009F0BDC181A023B64597F1E2579BEFB50			
Владелец: ФЕДЕРАЛЬНАЯ СЛУЖБА ГОСУДАРСТВЕННОЙ			
РЕГИСТРАЦИИ, КАДАСТРА И КАРТОГРАФИИ			
Действителен: с 02.08.2024 по 26.10.2025			

		100.3.1	вид:	Ипотека
			номер государственной регистрации:	50-50-18/043/2014-649
101	101.1	Вид объекта недвижимости:		Земельный участок
		Кадастровый номер:		50:18:0070201:466
		Назначение объекта недвижимости:		данные отсутствуют
		Виды разрешенного использования объекта недвижимости:		дачное строительство
		Местоположение:		Московская область, Можайский район
		Площадь:		1258 +/- 25
	101.2	вид права, доля в праве:		Собственность
		дата государственной регистрации:		09.08.2014
		номер государственной регистрации:		50-50-18/039/2014-174
		основание государственной регистрации:		Решение собственника об образовании земельных участков путем их перераспределения, выдан 04.07.2014
		дата государственной регистрации прекращения права:		данные отсутствуют
	101.3	Ограничение права и обременение объекта недвижимости:		
		101.3.1	вид:	Ипотека
			номер государственной регистрации:	50-50-18/043/2014-676
102	102.1	Вид объекта недвижимости:		Земельный участок
		Кадастровый номер:		50:18:0070201:467
		Назначение объекта недвижимости:		данные отсутствуют
		Виды разрешенного использования объекта недвижимости:		дачное строительство
		Местоположение:		Московская область, Можайский район
		Площадь:		1088 +/- 23
	102.2	вид права, доля в праве:		Собственность
		дата государственной регистрации:		09.08.2014
		номер государственной регистрации:		50-50-18/039/2014-175
		основание государственной регистрации:		Решение собственника об образовании земельных участков путем их перераспределения, выдан 04.07.2014
		дата государственной регистрации прекращения права:		данные отсутствуют
	102.3	Ограничение права и обременение объекта недвижимости:		

полное наименование должности		ДОКУМЕНТ ПОДПИСАН	инициалы, фамилия
		ЭЛЕКТРОННОЙ ПОДПИСЬЮ	
Сертификат: 009F0BDC181A023B64597F1E2579BEFB50 Владелец: ФЕДЕРАЛЬНАЯ СЛУЖБА ГОСУДАРСТВЕННОЙ РЕГИСТРАЦИИ, КАДАСТРА И КАРТОГРАФИИ Действителен: с 02.08.2024 по 26.10.2025			

	102. 3.1	вид:	Ипотека
		номер государственной регистрации:	50-50-18/043/2014-677
103	103. 1	Вид объекта недвижимости:	Земельный участок
		Кадастровый номер:	50:18:0070201:468
		Назначение объекта недвижимости:	данные отсутствуют
		Виды разрешенного использования объекта недвижимости:	дачное строительство
		Местоположение:	Московская область, Можайский район
		Площадь:	1089 +/- 23
	103. 2	вид права, доля в праве:	Собственность
		дата государственной регистрации:	09.08.2014
		номер государственной регистрации:	50-50-18/039/2014-176
		основание государственной регистрации:	Решение собственника об образовании земельных участков путем их перераспределения, выдан 04.07.2014
		дата государственной регистрации прекращения права:	данные отсутствуют
	103. 3	Ограничение права и обременение объекта недвижимости:	
	103. 3.1	вид:	Ипотека
		номер государственной регистрации:	50-50-18/043/2014-678
104	104. 1	Вид объекта недвижимости:	Земельный участок
		Кадастровый номер:	50:18:0070201:469
		Назначение объекта недвижимости:	данные отсутствуют
		Виды разрешенного использования объекта недвижимости:	дачное строительство
		Местоположение:	Московская область, Можайский район
		Площадь:	1090 +/- 23
	104. 2	вид права, доля в праве:	Собственность
		дата государственной регистрации:	09.08.2014
		номер государственной регистрации:	50-50-18/039/2014-178
		основание государственной регистрации:	Решение собственника об образовании земельных участков путем их перераспределения, выдан 04.07.2014
		дата государственной регистрации прекращения права:	данные отсутствуют
	104. 3	Ограничение права и обременение объекта недвижимости:	

полное наименование должности		ДОКУМЕНТ ПОДПИСАН ЭЛЕКТРОННОЙ ПОДПИСЬЮ	инициалы, фамилия
-------------------------------	---	---	-------------------

Сертификат: 009F0BDC181A023B64597F1E2579BEFB50

Владелец: ФЕДЕРАЛЬНАЯ СЛУЖБА ГОСУДАРСТВЕННОЙ

РЕГИСТРАЦИИ, КАДАСТРА И КАРТОГРАФИИ

Действителен: с 02.08.2024 по 26.10.2025

	104. 3.1	вид:	Ипотека
		номер государственной регистрации:	50-50-18/043/2014-680
105	105. 1	Вид объекта недвижимости:	Земельный участок
		Кадастровый номер:	50:18:0070201:470
		Назначение объекта недвижимости:	данные отсутствуют
		Виды разрешенного использования объекта недвижимости:	дачное строительство
		Местоположение:	Московская область, Можайский район
		Площадь:	1090 +/- 23
	105. 2	вид права, доля в праве:	Собственность
		дата государственной регистрации:	09.08.2014
		номер государственной регистрации:	50-50-18/039/2014-179
		основание государственной регистрации:	Решение собственника об образовании земельных участков путем их перераспределения, выдан 04.07.2014
		дата государственной регистрации прекращения права:	данные отсутствуют
	105. 3	Ограничение права и обременение объекта недвижимости:	
	105. 3.1	вид:	Ипотека
		номер государственной регистрации:	50-50-18/043/2014-681
106	106. 1	Вид объекта недвижимости:	Земельный участок
		Кадастровый номер:	50:18:0070201:471
		Назначение объекта недвижимости:	данные отсутствуют
		Виды разрешенного использования объекта недвижимости:	дачное строительство
		Местоположение:	Московская область, Можайский район
		Площадь:	1091 +/- 23
	106. 2	вид права, доля в праве:	Собственность
		дата государственной регистрации:	09.08.2014
		номер государственной регистрации:	50-50-18/039/2014-190
		основание государственной регистрации:	Решение собственника об образовании земельных участков путем их перераспределения, выдан 04.07.2014
		дата государственной регистрации прекращения права:	данные отсутствуют
	106. 3	Ограничение права и обременение объекта недвижимости:	

полное наименование должности		ДОКУМЕНТ ПОДПИСАН ЭЛЕКТРОННОЙ ПОДПИСЬЮ	инициалы, фамилия
-------------------------------	---	---	-------------------

Сертификат: 009F0BDC181A023B64597F1E2579BEFB50

Владелец: ФЕДЕРАЛЬНАЯ СЛУЖБА ГОСУДАРСТВЕННОЙ

РЕГИСТРАЦИИ, КАДАСТРА И КАРТОГРАФИИ


Действителен: с 02.08.2024 по 26.10.2025

	106. 3.1	вид:	Ипотека
		номер государственной регистрации:	50-50-18/043/2014-682
107	107. 1	Вид объекта недвижимости:	Земельный участок
		Кадастровый номер:	50:18:0070201:472
		Назначение объекта недвижимости:	данные отсутствуют
		Виды разрешенного использования объекта недвижимости:	дачное строительство
		Местоположение:	Московская область, Можайский район
		Площадь:	1092 +/- 23
	107. 2	вид права, доля в праве:	Собственность
		дата государственной регистрации:	09.08.2014
		номер государственной регистрации:	50-50-18/039/2014-192
		основание государственной регистрации:	Решение собственника об образовании земельных участков путем их перераспределения, выдан 04.07.2014
		дата государственной регистрации прекращения права:	данные отсутствуют
	107. 3	Ограничение права и обременение объекта недвижимости:	
	107. 3.1	вид:	Ипотека
		номер государственной регистрации:	50-50-18/043/2014-683
108	108. 1	Вид объекта недвижимости:	Земельный участок
		Кадастровый номер:	50:18:0070201:473
		Назначение объекта недвижимости:	данные отсутствуют
		Виды разрешенного использования объекта недвижимости:	дачное строительство
		Местоположение:	Московская область, Можайский район
		Площадь:	1542 +/- 27
	108. 2	вид права, доля в праве:	Собственность
		дата государственной регистрации:	09.08.2014
		номер государственной регистрации:	50-50-18/039/2014-198
		основание государственной регистрации:	Решение собственника об образовании земельных участков путем их перераспределения, выдан 04.07.2014
		дата государственной регистрации прекращения права:	данные отсутствуют
	108. 3	Ограничение права и обременение объекта недвижимости:	

полное наименование должности		ДОКУМЕНТ ПОДПИСАН ЭЛЕКТРОННОЙ ПОДПИСЬЮ	инициалы, фамилия
-------------------------------	---	---	-------------------

Сертификат: 009F0BDC181A023B64597F1E2579BEFB50
Владелец: ФЕДЕРАЛЬНАЯ СЛУЖБА ГОСУДАРСТВЕННОЙ
РЕГИСТРАЦИИ, КАДАСТРА И КАРТОГРАФИИ
Действителен: с 02.08.2024 по 26.10.2025

	108. 3.1	вид:	Ипотека
		номер государственной регистрации:	50-50-18/043/2014-685
109	109. 1	Вид объекта недвижимости:	Земельный участок
		Кадастровый номер:	50:18:0070201:474
		Назначение объекта недвижимости:	данные отсутствуют
		Виды разрешенного использования объекта недвижимости:	дачное строительство
		Местоположение:	Московская область, Можайский район
		Площадь:	1226 +/- 25
	109. 2	вид права, доля в праве:	Собственность
		дата государственной регистрации:	09.08.2014
		номер государственной регистрации:	50-50-18/039/2014-200
		основание государственной регистрации:	Решение собственника об образовании земельных участков путем их перераспределения, выдан 04.07.2014
		дата государственной регистрации прекращения права:	данные отсутствуют
	109. 3	Ограничение права и обременение объекта недвижимости:	
	109. 3.1	вид:	Ипотека
		номер государственной регистрации:	50-50-18/043/2014-686
110	110. 1	Вид объекта недвижимости:	Земельный участок
		Кадастровый номер:	50:18:0070201:475
		Назначение объекта недвижимости:	данные отсутствуют
		Виды разрешенного использования объекта недвижимости:	дачное строительство
		Местоположение:	Московская область, Можайский район
		Площадь:	1226 +/- 25
	110. 2	вид права, доля в праве:	Собственность
		дата государственной регистрации:	09.08.2014
		номер государственной регистрации:	50-50-18/039/2014-202
		основание государственной регистрации:	Решение собственника об образовании земельных участков путем их перераспределения, выдан 04.07.2014
		дата государственной регистрации прекращения права:	данные отсутствуют
	110. 3	Ограничение права и обременение объекта недвижимости:	

полное наименование должности		ДОКУМЕНТ ПОДПИСАН	инициалы, фамилия
		ЭЛЕКТРОННОЙ ПОДПИСЬЮ	
Сертификат: 009F0BDC181A023B64597F1E2579BEFB50 Владелец: ФЕДЕРАЛЬНАЯ СЛУЖБА ГОСУДАРСТВЕННОЙ РЕГИСТРАЦИИ, КАДАСТРА И КАРТОГРАФИИ Действителен: с 02.08.2024 по 26.10.2025			

	110.3.1	вид:	Ипотека
		номер государственной регистрации:	50-50-18/043/2014-688
111	111.1	Вид объекта недвижимости:	Земельный участок
		Кадастровый номер:	50:18:0070201:476
		Назначение объекта недвижимости:	данные отсутствуют
		Виды разрешенного использования объекта недвижимости:	дачное строительство
		Местоположение:	Московская область, Можайский район
		Площадь:	1226 +/- 25
	111.2	вид права, доля в праве:	Собственность
		дата государственной регистрации:	18.08.2014
		номер государственной регистрации:	50-50-18/039/2014-420
		основание государственной регистрации:	Решение собственника об образовании земельных участков путем их перераспределения, выдан 04.07.2014
		дата государственной регистрации прекращения права:	данные отсутствуют
	111.3	Ограничение права и обременение объекта недвижимости:	
	111.3.1	вид:	Ипотека
		номер государственной регистрации:	50-50-18/043/2014-690
112	112.1	Вид объекта недвижимости:	Земельный участок
		Кадастровый номер:	50:18:0070201:477
		Назначение объекта недвижимости:	данные отсутствуют
		Виды разрешенного использования объекта недвижимости:	дачное строительство
		Местоположение:	Московская область, Можайский район
		Площадь:	1226 +/- 25
	112.2	вид права, доля в праве:	Собственность
		дата государственной регистрации:	18.08.2014
		номер государственной регистрации:	50-50-18/039/2014-421
		основание государственной регистрации:	Решение собственника об образовании земельных участков путем их перераспределения, выдан 04.07.2014
		дата государственной регистрации прекращения права:	данные отсутствуют
	112.3	Ограничение права и обременение объекта недвижимости:	

полное наименование должности		ДОКУМЕНТ ПОДПИСАН ЭЛЕКТРОННОЙ ПОДПИСЬЮ	инициалы, фамилия
-------------------------------	---	---	-------------------

Сертификат: 009F0BDC181A023B64597F1E2579BEFB50

Владелец: ФЕДЕРАЛЬНАЯ СЛУЖБА ГОСУДАРСТВЕННОЙ

РЕГИСТРАЦИИ, КАДАСТРА И КАРТОГРАФИИ

Действителен: с 02.08.2024 по 26.10.2025

	112. 3.1	вид:	Ипотека
		номер государственной регистрации:	50-50-18/043/2014-692
113	113. 1	Вид объекта недвижимости:	Земельный участок
		Кадастровый номер:	50:18:0070201:478
		Назначение объекта недвижимости:	данные отсутствуют
		Виды разрешенного использования объекта недвижимости:	дачное строительство
		Местоположение:	Московская область, Можайский район
		Площадь:	1226 +/- 25
	113. 2	вид права, доля в праве:	Собственность
		дата государственной регистрации:	18.08.2014
		номер государственной регистрации:	50-50-18/039/2014-422
		основание государственной регистрации:	Решение собственника об образовании земельных участков путем их перераспределения, выдан 04.07.2014
		дата государственной регистрации прекращения права:	данные отсутствуют
	113. 3	Ограничение права и обременение объекта недвижимости:	
	113. 3.1	вид:	Ипотека
		номер государственной регистрации:	50-50-18/043/2014-694
114	114. 1	Вид объекта недвижимости:	Земельный участок
		Кадастровый номер:	50:18:0070201:479
		Назначение объекта недвижимости:	данные отсутствуют
		Виды разрешенного использования объекта недвижимости:	дачное строительство
		Местоположение:	Московская область, Можайский район
		Площадь:	1226 +/- 25
	114. 2	вид права, доля в праве:	Собственность
		дата государственной регистрации:	18.08.2014
		номер государственной регистрации:	50-50-18/039/2014-423
		основание государственной регистрации:	Решение собственника об образовании земельных участков путем их перераспределения, выдан 04.07.2014
		дата государственной регистрации прекращения права:	данные отсутствуют
	114. 3	Ограничение права и обременение объекта недвижимости:	

полное наименование должности		ДОКУМЕНТ ПОДПИСАН ЭЛЕКТРОННОЙ ПОДПИСЬЮ	инициалы, фамилия
-------------------------------	---	---	-------------------

Сертификат: 009F0BDC181A023B64597F1E2579BEFB50
Владелец: ФЕДЕРАЛЬНАЯ СЛУЖБА ГОСУДАРСТВЕННОЙ
РЕГИСТРАЦИИ, КАДАСТРА И КАРТОГРАФИИ
Действителен: с 02.08.2024 по 26.10.2025

	114. 3.1	вид:	Ипотека
		номер государственной регистрации:	50-50-18/043/2014-695
115	115. 1	Вид объекта недвижимости:	Земельный участок
		Кадастровый номер:	50:18:0070201:480
		Назначение объекта недвижимости:	данные отсутствуют
		Виды разрешенного использования объекта недвижимости:	дачное строительство
		Местоположение:	Московская область, Можайский район
		Площадь:	1226 +/- 25
	115. 2	вид права, доля в праве:	Собственность
		дата государственной регистрации:	18.08.2014
		номер государственной регистрации:	50-50-18/039/2014-424
		основание государственной регистрации:	Решение собственника об образовании земельных участков путем их перераспределения, выдан 04.07.2014
	115. 3	дата государственной регистрации прекращения права:	данные отсутствуют
		Ограничение права и обременение объекта недвижимости:	
		115. 3.1	вид:
		номер государственной регистрации:	50-50-18/043/2014-697
116	116. 1	Вид объекта недвижимости:	Земельный участок
		Кадастровый номер:	50:18:0070201:481
		Назначение объекта недвижимости:	данные отсутствуют
		Виды разрешенного использования объекта недвижимости:	дачное строительство
		Местоположение:	Московская область, Можайский район
		Площадь:	1226 +/- 25
	116. 2	вид права, доля в праве:	Собственность
		дата государственной регистрации:	16.08.2014
		номер государственной регистрации:	50-50-18/039/2014-425
		основание государственной регистрации:	Решение собственника об образовании земельных участков путем их перераспределения, выдан 04.07.2014
	116. 3	дата государственной регистрации прекращения права:	данные отсутствуют
		Ограничение права и обременение объекта недвижимости:	

полное наименование должности		ДОКУМЕНТ ПОДПИСАН ЭЛЕКТРОННОЙ ПОДПИСЬЮ	инициалы, фамилия
-------------------------------	---	---	-------------------

Сертификат: 009F0BDC181A023B64597F1E2579BEFB50
 Владелец: ФЕДЕРАЛЬНАЯ СЛУЖБА ГОСУДАРСТВЕННОЙ
 РЕГИСТРАЦИИ, КАДАСТРА И КАРТОГРАФИИ
 Действителен: с 02.08.2024 по 26.10.2025

	116. 3.1	вид:	Ипотека
		номер государственной регистрации:	50-50-18/043/2014-699
117	117. 1	Вид объекта недвижимости:	Земельный участок
		Кадастровый номер:	50:18:0070201:482
		Назначение объекта недвижимости:	данные отсутствуют
		Виды разрешенного использования объекта недвижимости:	дачное строительство
		Местоположение:	Московская область, Можайский район
		Площадь:	1226 +/- 25
	117. 2	вид права, доля в праве:	Собственность
		дата государственной регистрации:	18.08.2014
		номер государственной регистрации:	50-50-18/039/2014-426
		основание государственной регистрации:	Решение собственника об образовании земельных участков путем их перераспределения, выдан 04.07.2014
		дата государственной регистрации прекращения права:	данные отсутствуют
	117. 3	Ограничение права и обременение объекта недвижимости:	
	117. 3.1	вид:	Ипотека
		номер государственной регистрации:	50-50-18/043/2014-700
118	118. 1	Вид объекта недвижимости:	Земельный участок
		Кадастровый номер:	50:18:0070201:483
		Назначение объекта недвижимости:	данные отсутствуют
		Виды разрешенного использования объекта недвижимости:	дачное строительство
		Местоположение:	Московская область, Можайский район
		Площадь:	1226 +/- 25
	118. 2	вид права, доля в праве:	Собственность
		дата государственной регистрации:	18.08.2014
		номер государственной регистрации:	50-50-18/039/2014-427
		основание государственной регистрации:	Решение собственника об образовании земельных участков путем их перераспределения, выдан 04.07.2014
		дата государственной регистрации прекращения права:	данные отсутствуют
	118. 3	Ограничение права и обременение объекта недвижимости:	

полное наименование должности		ДОКУМЕНТ ПОДПИСАН ЭЛЕКТРОННОЙ ПОДПИСЬЮ	инициалы, фамилия
-------------------------------	---	---	-------------------

Сертификат: 009F0BDC181A023B64597F1E2579BEFB50

Владелец: ФЕДЕРАЛЬНАЯ СЛУЖБА ГОСУДАРСТВЕННОЙ

РЕГИСТРАЦИИ, КАДАСТРА И КАРТОГРАФИИ

Действителен: с 02.08.2024 по 26.10.2025

		118. 3.1	вид:	Ипотека
			номер государственной регистрации:	50-50-18/043/2014-701
119	119. 1	Вид объекта недвижимости:		Земельный участок
		Кадастровый номер:		50:18:0070201:484
		Назначение объекта недвижимости:		данные отсутствуют
		Виды разрешенного использования объекта недвижимости:		дачное строительство
		Местоположение:		Московская область, Можайский район
		Площадь:		1226 +/- 25
	119. 2	вид права, доля в праве:		Собственность
		дата государственной регистрации:		18.08.2014
		номер государственной регистрации:		50-50-18/039/2014-428
		основание государственной регистрации:		Решение собственника об образовании земельных участков путем их перераспределения, выдан 04.07.2014
	119. 3	дата государственной регистрации прекращения права:		данные отсутствуют
		Ограничение права и обременение объекта недвижимости:		
		119. 3.1	вид:	Ипотека
			номер государственной регистрации:	50-50-18/043/2014-703
120	120. 1	Вид объекта недвижимости:		Земельный участок
		Кадастровый номер:		50:18:0070201:485
		Назначение объекта недвижимости:		данные отсутствуют
		Виды разрешенного использования объекта недвижимости:		дачное строительство
		Местоположение:		Московская область, Можайский район
		Площадь:		1520 +/- 27
	120. 2	вид права, доля в праве:		Собственность
		дата государственной регистрации:		18.08.2014
		номер государственной регистрации:		50-50-18/039/2014-429
		основание государственной регистрации:		Решение собственника об образовании земельных участков путем их перераспределения, выдан 04.07.2014
	120. 3	дата государственной регистрации прекращения права:		данные отсутствуют
		Ограничение права и обременение объекта недвижимости:		

полное наименование должности		ДОКУМЕНТ ПОДПИСАН	инициалы, фамилия
		ЭЛЕКТРОННОЙ ПОДПИСЬЮ	


Сертификат: 009F0BDC181A023B64597F1E2579BEFB50

Владелец: ФЕДЕРАЛЬНАЯ СЛУЖБА ГОСУДАРСТВЕННОЙ

РЕГИСТРАЦИИ, КАДАСТРА И КАРТОГРАФИИ

Действителен: с 02.08.2024 по 26.10.2025

	120. 3.1	вид:	Ипотека
		номер государственной регистрации:	50-50-18/043/2014-706
121	121. 1	Вид объекта недвижимости:	Земельный участок
		Кадастровый номер:	50:18:0070201:486
		Назначение объекта недвижимости:	данные отсутствуют
		Виды разрешенного использования объекта недвижимости:	дачное строительство
		Местоположение:	Московская область, Можайский район
		Площадь:	907 +/- 21
	121. 2	вид права, доля в праве:	Собственность
		дата государственной регистрации:	16.08.2014
		номер государственной регистрации:	50-50-18/039/2014-433
		основание государственной регистрации:	Решение собственника об образовании земельных участков путем их перераспределения, выдан 04.07.2014
		дата государственной регистрации прекращения права:	данные отсутствуют
	121. 3	Ограничение права и обременение объекта недвижимости:	
	121. 3.1	вид:	Ипотека
		номер государственной регистрации:	50-50-18/043/2014-707
122	122. 1	Вид объекта недвижимости:	Земельный участок
		Кадастровый номер:	50:18:0070201:487
		Назначение объекта недвижимости:	данные отсутствуют
		Виды разрешенного использования объекта недвижимости:	дачное строительство
		Местоположение:	Московская область, Можайский район
		Площадь:	912 +/- 21
	122. 2	вид права, доля в праве:	Собственность
		дата государственной регистрации:	18.08.2014
		номер государственной регистрации:	50-50-18/039/2014-434
		основание государственной регистрации:	Решение собственника об образовании земельных участков путем их перераспределения, выдан 04.07.2014
		дата государственной регистрации прекращения права:	данные отсутствуют
	122. 3	Ограничение права и обременение объекта недвижимости:	

полное наименование должности		ДОКУМЕНТ ПОДПИСАН	
		ЭЛЕКТРОННОЙ ПОДПИСЬЮ	инициалы, фамилия
Сертификат: 009F0BDC181A023B64597F1E2579BEFB50			
Владелец: ФЕДЕРАЛЬНАЯ СЛУЖБА ГОСУДАРСТВЕННОЙ РЕГИСТРАЦИИ, КАДАСТРА И КАРТОГРАФИИ			
Действителен: с 02.08.2024 по 26.10.2025			

	122. 3.1	вид:	Ипотека
		номер государственной регистрации:	50-50-18/043/2014-708
123	123. 1	Вид объекта недвижимости:	Земельный участок
		Кадастровый номер:	50:18:0070201:488
		Назначение объекта недвижимости:	данные отсутствуют
		Виды разрешенного использования объекта недвижимости:	дачное строительство
		Местоположение:	Московская область, Можайский район
		Площадь:	907 +/- 21
	123. 2	вид права, доля в праве:	Собственность
		дата государственной регистрации:	18.08.2014
		номер государственной регистрации:	50-50-18/039/2014-435
		основание государственной регистрации:	Решение собственника об образовании земельных участков путем их перераспределения, выдан 04.07.2014
		дата государственной регистрации прекращения права:	данные отсутствуют
	123. 3	Ограничение права и обременение объекта недвижимости:	
	123. 3.1	вид:	Ипотека
		номер государственной регистрации:	50-50-18/043/2014-709
124	124. 1	Вид объекта недвижимости:	Земельный участок
		Кадастровый номер:	50:18:0070201:489
		Назначение объекта недвижимости:	данные отсутствуют
		Виды разрешенного использования объекта недвижимости:	дачное строительство
		Местоположение:	Московская область, Можайский район
		Площадь:	912 +/- 21
	124. 2	вид права, доля в праве:	Собственность
		дата государственной регистрации:	18.08.2014
		номер государственной регистрации:	50-50-18/039/2014-436
		основание государственной регистрации:	Решение собственника об образовании земельных участков путем их перераспределения, выдан 04.07.2014
		дата государственной регистрации прекращения права:	данные отсутствуют
	124. 3	Ограничение права и обременение объекта недвижимости:	

полное наименование должности		ДОКУМЕНТ ПОДПИСАН ЭЛЕКТРОННОЙ ПОДПИСЬЮ	инициалы, фамилия
-------------------------------	---	---	-------------------

Сертификат: 009F0BDC181A023B64597F1E2579BEFB50
Владелец: ФЕДЕРАЛЬНАЯ СЛУЖБА ГОСУДАРСТВЕННОЙ
РЕГИСТРАЦИИ, КАДАСТРА И КАРТОГРАФИИ
Действителен: с 02.08.2024 по 26.10.2025

	124. 3.1	вид:	Ипотека
		номер государственной регистрации:	50-50-18/043/2014-710
125	125. 1	Вид объекта недвижимости:	Земельный участок
		Кадастровый номер:	50:18:0070201:490
		Назначение объекта недвижимости:	данные отсутствуют
		Виды разрешенного использования объекта недвижимости:	дачное строительство
		Местоположение:	Московская область, Можайский район
		Площадь:	907 +/- 21
	125. 2	вид права, доля в праве:	Собственность
		дата государственной регистрации:	18.08.2014
		номер государственной регистрации:	50-50-18/039/2014-437
		основание государственной регистрации:	Решение собственника об образовании земельных участков путем их перераспределения, выдан 04.07.2014
		дата государственной регистрации прекращения права:	данные отсутствуют
	125. 3	Ограничение права и обременение объекта недвижимости:	
	125. 3.1	вид:	Ипотека
		номер государственной регистрации:	50-50-18/043/2014-711
126	126. 1	Вид объекта недвижимости:	Земельный участок
		Кадастровый номер:	50:18:0070201:491
		Назначение объекта недвижимости:	данные отсутствуют
		Виды разрешенного использования объекта недвижимости:	дачное строительство
		Местоположение:	Московская область, Можайский район
		Площадь:	912 +/- 21
	126. 2	вид права, доля в праве:	Собственность
		дата государственной регистрации:	18.08.2014
		номер государственной регистрации:	50-50-18/039/2014-438
		основание государственной регистрации:	Решение собственника об образовании земельных участков путем их перераспределения, выдан 04.07.2014
		дата государственной регистрации прекращения права:	данные отсутствуют
	126. 3	Ограничение права и обременение объекта недвижимости:	

полное наименование должности		ДОКУМЕНТ ПОДПИСАН ЭЛЕКТРОННОЙ ПОДПИСЬЮ	инициалы, фамилия
-------------------------------	---	---	-------------------

Сертификат: 009F0BDC181A023B64597F1E2579BEFB50

Владелец: ФЕДЕРАЛЬНАЯ СЛУЖБА ГОСУДАРСТВЕННОЙ

РЕГИСТРАЦИИ, КАДАСТРА И КАРТОГРАФИИ

Действителен: с 02.08.2024 по 26.10.2025

	126. 3.1	вид:	Ипотека
		номер государственной регистрации:	50-50-18/043/2014-713
127	127. 1	Вид объекта недвижимости:	Земельный участок
		Кадастровый номер:	50:18:0070201:492
		Назначение объекта недвижимости:	данные отсутствуют
		Виды разрешенного использования объекта недвижимости:	дачное строительство
		Местоположение:	Московская область, Можайский район
		Площадь:	906 +/- 21
	127. 2	вид права, доля в праве:	Собственность
		дата государственной регистрации:	16.08.2014
		номер государственной регистрации:	50-50-18/039/2014-440
		основание государственной регистрации:	Решение собственника об образовании земельных участков путем их перераспределения, выдан 04.07.2014
		дата государственной регистрации прекращения права:	данные отсутствуют
	127. 3	Ограничение права и обременение объекта недвижимости:	
	127. 3.1	вид:	Ипотека
		номер государственной регистрации:	50-50-18/043/2014-714
128	128. 1	Вид объекта недвижимости:	Земельный участок
		Кадастровый номер:	50:18:0070201:493
		Назначение объекта недвижимости:	данные отсутствуют
		Виды разрешенного использования объекта недвижимости:	дачное строительство
		Местоположение:	Московская область, Можайский район
		Площадь:	912 +/- 21
	128. 2	вид права, доля в праве:	Собственность
		дата государственной регистрации:	18.08.2014
		номер государственной регистрации:	50-50-18/039/2014-441
		основание государственной регистрации:	Решение собственника об образовании земельных участков путем их перераспределения, выдан 04.07.2014
		дата государственной регистрации прекращения права:	данные отсутствуют
	128. 3	Ограничение права и обременение объекта недвижимости:	

полное наименование должности		ДОКУМЕНТ ПОДПИСАН ЭЛЕКТРОННОЙ ПОДПИСЬЮ	инициалы, фамилия
-------------------------------	---	---	-------------------

Сертификат: 009F0BDC181A023B64597F1E2579BEFB50

Владелец: ФЕДЕРАЛЬНАЯ СЛУЖБА ГОСУДАРСТВЕННОЙ

РЕГИСТРАЦИИ, КАДАСТРА И КАРТОГРАФИИ

Действителен: с 02.08.2024 по 26.10.2025

	128.3.1	вид:	Ипотека
		номер государственной регистрации:	50-50-18/043/2014-715
129	129.1	Вид объекта недвижимости:	Земельный участок
		Кадастровый номер:	50:18:0070201:494
		Назначение объекта недвижимости:	данные отсутствуют
		Виды разрешенного использования объекта недвижимости:	дачное строительство
		Местоположение:	Московская область, Можайский район
		Площадь:	907 +/- 21
	129.2	вид права, доля в праве:	Собственность
		дата государственной регистрации:	16.08.2014
		номер государственной регистрации:	50-50-18/039/2014-442
		основание государственной регистрации:	Решение собственника об образовании земельных участков путем их перераспределения, выдан 04.07.2014
		дата государственной регистрации прекращения права:	данные отсутствуют
	129.3	Ограничение права и обременение объекта недвижимости:	
	129.3.1	вид:	Ипотека
		номер государственной регистрации:	50-50-18/043/2014-716
130	130.1	Вид объекта недвижимости:	Земельный участок
		Кадастровый номер:	50:18:0070201:495
		Назначение объекта недвижимости:	данные отсутствуют
		Виды разрешенного использования объекта недвижимости:	дачное строительство
		Местоположение:	Московская область, Можайский район
		Площадь:	912 +/- 21
	130.2	вид права, доля в праве:	Собственность
		дата государственной регистрации:	16.08.2014
		номер государственной регистрации:	50-50-18/039/2014-444
		основание государственной регистрации:	Решение собственника об образовании земельных участков путем их перераспределения, выдан 04.07.2014
		дата государственной регистрации прекращения права:	данные отсутствуют
	130.3	Ограничение права и обременение объекта недвижимости:	

полное наименование должности		ДОКУМЕНТ ПОДПИСАН ЭЛЕКТРОННОЙ ПОДПИСЬЮ	инициалы, фамилия
-------------------------------	---	---	-------------------


Сертификат: 009F0BDC181A023B64597F1E2579BEFB50

Владелец: ФЕДЕРАЛЬНАЯ СЛУЖБА ГОСУДАРСТВЕННОЙ


РЕГИСТРАЦИИ, КАДАСТРА И КАРТОГРАФИИ

Действителен: с 02.08.2024 по 26.10.2025

		130.3.1	вид:	Ипотека
			номер государственной регистрации:	50-50-18/043/2014-718
131	131.1	Вид объекта недвижимости:		Земельный участок
		Кадастровый номер:		50:18:0070201:496
		Назначение объекта недвижимости:		данные отсутствуют
		Виды разрешенного использования объекта недвижимости:		дачное строительство
		Местоположение:		Московская область, Можайский район
		Площадь:		907 +/- 21
	131.2	вид права, доля в праве:		Собственность
		дата государственной регистрации:		18.08.2014
		номер государственной регистрации:		50-50-18/039/2014-447
		основание государственной регистрации:		Решение собственника об образовании земельных участков путем их перераспределения, выдан 04.07.2014
		дата государственной регистрации прекращения права:		данные отсутствуют
	131.3	Ограничение права и обременение объекта недвижимости:		
		131.3.1	вид:	Ипотека
			номер государственной регистрации:	50-50-18/043/2014-719
132	132.1	Вид объекта недвижимости:		Земельный участок
		Кадастровый номер:		50:18:0070201:497
		Назначение объекта недвижимости:		данные отсутствуют
		Виды разрешенного использования объекта недвижимости:		дачное строительство
		Местоположение:		Московская область, Можайский район
		Площадь:		912 +/- 21
	132.2	вид права, доля в праве:		Собственность
		дата государственной регистрации:		18.08.2014
		номер государственной регистрации:		50-50-18/039/2014-450
		основание государственной регистрации:		Решение собственника об образовании земельных участков путем их перераспределения, выдан 04.07.2014
		дата государственной регистрации прекращения права:		данные отсутствуют
	132.3	Ограничение права и обременение объекта недвижимости:		

полное наименование должности		ДОКУМЕНТ ПОДПИСАН	инициалы, фамилия
		ЭЛЕКТРОННОЙ ПОДПИСЬЮ	
Сертификат: 009F0BDC181A023B64597F1E2579BEFB50 Владелец: ФЕДЕРАЛЬНАЯ СЛУЖБА ГОСУДАРСТВЕННОЙ РЕГИСТРАЦИИ, КАДАСТРА И КАРТОГРАФИИ Действителен: с 02.08.2024 по 26.10.2025			

	132. 3.1	вид:	Ипотека
		номер государственной регистрации:	50-50-18/043/2014-726
133	133. 1	Вид объекта недвижимости:	Земельный участок
		Кадастровый номер:	50:18:0070201:498
		Назначение объекта недвижимости:	данные отсутствуют
		Виды разрешенного использования объекта недвижимости:	дачное строительство
		Местоположение:	Московская область, Можайский район
		Площадь:	907 +/- 21
	133. 2	вид права, доля в праве:	Собственность
		дата государственной регистрации:	18.08.2014
		номер государственной регистрации:	50-50-18/039/2014-451
		основание государственной регистрации:	Решение собственника об образовании земельных участков путем их перераспределения, выдан 04.07.2014
		дата государственной регистрации прекращения права:	данные отсутствуют
	133. 3	Ограничение права и обременение объекта недвижимости:	
	133. 3.1	вид:	Ипотека
		номер государственной регистрации:	50-50-18/043/2014-727
134	134. 1	Вид объекта недвижимости:	Земельный участок
		Кадастровый номер:	50:18:0070201:499
		Назначение объекта недвижимости:	данные отсутствуют
		Виды разрешенного использования объекта недвижимости:	дачное строительство
		Местоположение:	Московская область, Можайский район
		Площадь:	912 +/- 21
	134. 2	вид права, доля в праве:	Собственность
		дата государственной регистрации:	18.08.2014
		номер государственной регистрации:	50-50-18/039/2014-452
		основание государственной регистрации:	Решение собственника об образовании земельных участков путем их перераспределения, выдан 04.07.2014
		дата государственной регистрации прекращения права:	данные отсутствуют
	134. 3	Ограничение права и обременение объекта недвижимости:	

полное наименование должности		ДОКУМЕНТ ПОДПИСАН	инициалы, фамилия
		ЭЛЕКТРОННОЙ ПОДПИСЬЮ	
Сертификат: 009F0BDC181A023B64597F1E2579BEFB50 Владелец: ФЕДЕРАЛЬНАЯ СЛУЖБА ГОСУДАРСТВЕННОЙ РЕГИСТРАЦИИ, КАДАСТРА И КАРТОГРАФИИ Действителен: с 02.08.2024 по 26.10.2025			

	134. 3.1	вид:	Ипотека
		номер государственной регистрации:	50-50-18/043/2014-728
135	135. 1	Вид объекта недвижимости:	Земельный участок
		Кадастровый номер:	50:18:0070201:500
		Назначение объекта недвижимости:	данные отсутствуют
		Виды разрешенного использования объекта недвижимости:	дачное строительство
		Местоположение:	Московская область, Можайский район
		Площадь:	1002 +/- 22
	135. 2	вид права, доля в праве:	Собственность
		дата государственной регистрации:	18.08.2014
		номер государственной регистрации:	50-50-18/039/2014-453
		основание государственной регистрации:	Решение собственника об образовании земельных участков путем их перераспределения, выдан 04.07.2014
		дата государственной регистрации прекращения права:	данные отсутствуют
	135. 3	Ограничение права и обременение объекта недвижимости:	
	135. 3.1	вид:	Ипотека
		номер государственной регистрации:	50-50-18/043/2014-759
136	136. 1	Вид объекта недвижимости:	Земельный участок
		Кадастровый номер:	50:18:0070201:501
		Назначение объекта недвижимости:	данные отсутствуют
		Виды разрешенного использования объекта недвижимости:	дачное строительство
		Местоположение:	Московская область, Можайский район
		Площадь:	1165 +/- 24
	136. 2	вид права, доля в праве:	Собственность
		дата государственной регистрации:	16.08.2014
		номер государственной регистрации:	50-50-18/039/2014-454
		основание государственной регистрации:	Решение собственника об образовании земельных участков путем их перераспределения, выдан 04.07.2014
		дата государственной регистрации прекращения права:	данные отсутствуют
	136. 3	Ограничение права и обременение объекта недвижимости:	

полное наименование должности		ДОКУМЕНТ ПОДПИСАН ЭЛЕКТРОННОЙ ПОДПИСЬЮ	инициалы, фамилия
-------------------------------	---	---	-------------------


Сертификат: 009F0BDC181A023B64597F1E2579BEFB50

Владелец: ФЕДЕРАЛЬНАЯ СЛУЖБА ГОСУДАРСТВЕННОЙ

РЕГИСТРАЦИИ, КАДАСТРА И КАРТОГРАФИИ

Действителен: с 02.08.2024 по 26.10.2025

	136. 3.1	вид:	Ипотека
		номер государственной регистрации:	50-50-18/043/2014-730
137	137. 1	Вид объекта недвижимости:	Земельный участок
		Кадастровый номер:	50:18:0070201:502
		Назначение объекта недвижимости:	данные отсутствуют
		Виды разрешенного использования объекта недвижимости:	дачное строительство
		Местоположение:	Московская область, Можайский район
		Площадь:	1015 +/- 22
	137. 2	вид права, доля в праве:	Собственность
		дата государственной регистрации:	18.08.2014
		номер государственной регистрации:	50-50-18/039/2014-455
		основание государственной регистрации:	Решение собственника об образовании земельных участков путем их перераспределения, выдан 04.07.2014
		дата государственной регистрации прекращения права:	данные отсутствуют
	137. 3	Ограничение права и обременение объекта недвижимости:	
	137. 3.1	вид:	Ипотека
		номер государственной регистрации:	50-50-18/043/2014-731
138	138. 1	Вид объекта недвижимости:	Земельный участок
		Кадастровый номер:	50:18:0070201:503
		Назначение объекта недвижимости:	данные отсутствуют
		Виды разрешенного использования объекта недвижимости:	дачное строительство
		Местоположение:	Московская область, Можайский район
		Площадь:	945 +/- 22
	138. 2	вид права, доля в праве:	Собственность
		дата государственной регистрации:	18.08.2014
		номер государственной регистрации:	50-50-18/039/2014-456
		основание государственной регистрации:	Решение собственника об образовании земельных участков путем их перераспределения, выдан 04.07.2014
		дата государственной регистрации прекращения права:	данные отсутствуют
	138. 3	Ограничение права и обременение объекта недвижимости:	

полное наименование должности		ДОКУМЕНТ ПОДПИСАН	
		ЭЛЕКТРОННОЙ ПОДПИСЬЮ	инициалы, фамилия
Сертификат: 009F0BDC181A023B64597F1E2579BEFB50 Владелец: ФЕДЕРАЛЬНАЯ СЛУЖБА ГОСУДАРСТВЕННОЙ РЕГИСТРАЦИИ, КАДАСТРА И КАРТОГРАФИИ Действителен: с 02.08.2024 по 26.10.2025			

	138. 3.1	вид:	Ипотека
		номер государственной регистрации:	50-50-18/043/2014-732
139	139. 1	Вид объекта недвижимости:	Земельный участок
		Кадастровый номер:	50:18:0070201:504
		Назначение объекта недвижимости:	данные отсутствуют
		Виды разрешенного использования объекта недвижимости:	дачное строительство
		Местоположение:	Московская область, Можайский район
		Площадь:	945 +/- 22
	139. 2	вид права, доля в праве:	Собственность
		дата государственной регистрации:	18.08.2014
		номер государственной регистрации:	50-50-18/039/2014-457
		основание государственной регистрации:	Решение собственника об образовании земельных участков путем их перераспределения, выдан 04.07.2014
		дата государственной регистрации прекращения права:	данные отсутствуют
	139. 3	Ограничение права и обременение объекта недвижимости:	
	139. 3.1	вид:	Ипотека
		номер государственной регистрации:	50-50-18/043/2014-732
140	140. 1	Вид объекта недвижимости:	Земельный участок
		Кадастровый номер:	50:18:0070201:505
		Назначение объекта недвижимости:	данные отсутствуют
		Виды разрешенного использования объекта недвижимости:	дачное строительство
		Местоположение:	Московская область, Можайский район
		Площадь:	952 +/- 22
	140. 2	вид права, доля в праве:	Собственность
		дата государственной регистрации:	18.08.2014
		номер государственной регистрации:	50-50-18/039/2014-459
		основание государственной регистрации:	Решение собственника об образовании земельных участков путем их перераспределения, выдан 04.07.2014
		дата государственной регистрации прекращения права:	данные отсутствуют
	140. 3	Ограничение права и обременение объекта недвижимости:	

полное наименование должности		ДОКУМЕНТ ПОДПИСАН ЭЛЕКТРОННОЙ ПОДПИСЬЮ	инициалы, фамилия
-------------------------------	---	---	-------------------


Сертификат: 009F0BDC181A023B64597F1E2579BEFB50

Владелец: ФЕДЕРАЛЬНАЯ СЛУЖБА ГОСУДАРСТВЕННОЙ

РЕГИСТРАЦИИ, КАДАСТРА И КАРТОГРАФИИ

Действителен: с 02.08.2024 по 26.10.2025

		140. 3.1	вид:	Ипотека
			номер государственной регистрации:	50-50-18/043/2014-734
141	141. 1	Вид объекта недвижимости:		Земельный участок
		Кадастровый номер:		50:18:0070201:506
		Назначение объекта недвижимости:		данные отсутствуют
		Виды разрешенного использования объекта недвижимости:		дачное строительство
		Местоположение:		Московская область, Можайский район
		Площадь:		952 +/- 22
	141. 2	вид права, доля в праве:		Собственность
		дата государственной регистрации:		16.08.2014
		номер государственной регистрации:		50-50-18/039/2014-460
		основание государственной регистрации:		Решение собственника об образовании земельных участков путем их перераспределения, выдан 04.07.2014
	141. 3	дата государственной регистрации прекращения права:		данные отсутствуют
		Ограничение права и обременение объекта недвижимости:		
		141. 3.1	вид:	Ипотека
			номер государственной регистрации:	50-50-18/043/2014-735
142	142. 1	Вид объекта недвижимости:		Земельный участок
		Кадастровый номер:		50:18:0070201:507
		Назначение объекта недвижимости:		данные отсутствуют
		Виды разрешенного использования объекта недвижимости:		дачное строительство
		Местоположение:		Московская область, Можайский район
		Площадь:		951 +/- 22
	142. 2	вид права, доля в праве:		Собственность
		дата государственной регистрации:		18.08.2014
		номер государственной регистрации:		50-50-18/039/2014-461
		основание государственной регистрации:		Решение собственника об образовании земельных участков путем их перераспределения, выдан 04.07.2014
	142. 3	дата государственной регистрации прекращения права:		данные отсутствуют
		Ограничение права и обременение объекта недвижимости:		

полное наименование должности		ДОКУМЕНТ ПОДПИСАН	инициалы, фамилия
		ЭЛЕКТРОННОЙ ПОДПИСЬЮ	
Сертификат: 009F0BDC181A023B64597F1E2579BEFB50 Владелец: ФЕДЕРАЛЬНАЯ СЛУЖБА ГОСУДАРСТВЕННОЙ РЕГИСТРАЦИИ, КАДАСТРА И КАРТОГРАФИИ Действителен: с 02.08.2024 по 26.10.2025			

	142. 3.1	вид:	Ипотека
		номер государственной регистрации:	50-50-18/043/2014-736
143	143. 1	Вид объекта недвижимости:	Земельный участок
		Кадастровый номер:	50:18:0070201:508
		Назначение объекта недвижимости:	данные отсутствуют
		Виды разрешенного использования объекта недвижимости:	дачное строительство
		Местоположение:	Московская область, Можайский район
		Площадь:	951 +/- 22
	143. 2	вид права, доля в праве:	Собственность
		дата государственной регистрации:	16.08.2014
		номер государственной регистрации:	50-50-18/039/2014-463
		основание государственной регистрации:	Решение собственника об образовании земельных участков путем их перераспределения, выдан 04.07.2014
		дата государственной регистрации прекращения права:	данные отсутствуют
	143. 3	Ограничение права и обременение объекта недвижимости:	
	143. 3.1	вид:	Ипотека
		номер государственной регистрации:	50-50-18/043/2014-737
144	144. 1	Вид объекта недвижимости:	Земельный участок
		Кадастровый номер:	50:18:0070201:509
		Назначение объекта недвижимости:	данные отсутствуют
		Виды разрешенного использования объекта недвижимости:	дачное строительство
		Местоположение:	Московская область, Можайский район
		Площадь:	952 +/- 22
	144. 2	вид права, доля в праве:	Собственность
		дата государственной регистрации:	18.08.2014
		номер государственной регистрации:	50-50-18/039/2014-464
		основание государственной регистрации:	Решение собственника об образовании земельных участков путем их перераспределения, выдан 04.07.2014
		дата государственной регистрации прекращения права:	данные отсутствуют
	144. 3	Ограничение права и обременение объекта недвижимости:	

полное наименование должности		ДОКУМЕНТ ПОДПИСАН ЭЛЕКТРОННОЙ ПОДПИСЬЮ	инициалы, фамилия
-------------------------------	---	---	-------------------

Сертификат: 009F0BDC181A023B64597F1E2579BEFB50
 Владелец: ФЕДЕРАЛЬНАЯ СЛУЖБА ГОСУДАРСТВЕННОЙ
 РЕГИСТРАЦИИ, КАДАСТРА И КАРТОГРАФИИ
 Действителен: с 02.08.2024 по 26.10.2025

	144. 3.1	вид:	Ипотека
		номер государственной регистрации:	50-50-18/043/2014-738
145	145. 1	Вид объекта недвижимости:	Земельный участок
		Кадастровый номер:	50:18:0070201:510
		Назначение объекта недвижимости:	данные отсутствуют
		Виды разрешенного использования объекта недвижимости:	дачное строительство
		Местоположение:	Московская область, Можайский район
		Площадь:	951 +/- 22
	145. 2	вид права, доля в праве:	Собственность
		дата государственной регистрации:	16.08.2014
		номер государственной регистрации:	50-50-18/039/2014-465
		основание государственной регистрации:	Решение собственника об образовании земельных участков путем их перераспределения, выдан 04.07.2014
	145. 3	дата государственной регистрации прекращения права:	данные отсутствуют
		Ограничение права и обременение объекта недвижимости:	
		145. 3.1	вид:
		номер государственной регистрации:	50-50-18/043/2014-739
146	146. 1	Вид объекта недвижимости:	Земельный участок
		Кадастровый номер:	50:18:0070201:511
		Назначение объекта недвижимости:	данные отсутствуют
		Виды разрешенного использования объекта недвижимости:	дачное строительство
		Местоположение:	Московская область, Можайский район
		Площадь:	952 +/- 22
	146. 2	вид права, доля в праве:	Собственность
		дата государственной регистрации:	16.08.2014
		номер государственной регистрации:	50-50-18/039/2014-466
		основание государственной регистрации:	Решение собственника об образовании земельных участков путем их перераспределения, выдан 04.07.2014
	146. 3	дата государственной регистрации прекращения права:	данные отсутствуют
		Ограничение права и обременение объекта недвижимости:	

полное наименование должности		ДОКУМЕНТ ПОДПИСАН ЭЛЕКТРОННОЙ ПОДПИСЬЮ	инициалы, фамилия
-------------------------------	---	---	-------------------


Сертификат: 009F0BDC181A023B64597F1E2579BEFB50

Владелец: ФЕДЕРАЛЬНАЯ СЛУЖБА ГОСУДАРСТВЕННОЙ

РЕГИСТРАЦИИ, КАДАСТРА И КАРТОГРАФИИ

Действителен: с 02.08.2024 по 26.10.2025

	146. 3.1	вид:	Ипотека	
		номер государственной регистрации:	50-50-18/043/2014-740	
147	147. 1	Вид объекта недвижимости:	Земельный участок	
		Кадастровый номер:	50:18:0070201:512	
		Назначение объекта недвижимости:	данные отсутствуют	
		Виды разрешенного использования объекта недвижимости:	дачное строительство	
		Местоположение:	Московская область, Можайский район	
		Площадь:	952 +/- 22	
	147. 2	вид права, доля в праве:	Собственность	
		дата государственной регистрации:	18.08.2014	
		номер государственной регистрации:	50-50-18/039/2014-467	
		основание государственной регистрации:	Решение собственника об образовании земельных участков путем их перераспределения, выдан 04.07.2014	
		дата государственной регистрации прекращения права:	данные отсутствуют	
	147. 3	Ограничение права и обременение объекта недвижимости:		
		147. 3.1	вид:	Ипотека
			номер государственной регистрации:	50-50-18/043/2014-741
148	148. 1	Вид объекта недвижимости:	Земельный участок	
		Кадастровый номер:	50:18:0070201:513	
		Назначение объекта недвижимости:	данные отсутствуют	
		Виды разрешенного использования объекта недвижимости:	дачное строительство	
		Местоположение:	Московская область, Можайский район	
		Площадь:	951 +/- 22	
	148. 2	вид права, доля в праве:	Собственность	
		дата государственной регистрации:	16.08.2014	
		номер государственной регистрации:	50-50-18/039/2014-468	
		основание государственной регистрации:	Решение собственника об образовании земельных участков путем их перераспределения, выдан 04.07.2014	
		дата государственной регистрации прекращения права:	данные отсутствуют	
	148. 3	Ограничение права и обременение объекта недвижимости:		

полное наименование должности		ДОКУМЕНТ ПОДПИСАН	инициалы, фамилия
		ЭЛЕКТРОННОЙ ПОДПИСЬЮ	
Сертификат: 009F0BDC181A023B64597F1E2579BEFB50 Владелец: ФЕДЕРАЛЬНАЯ СЛУЖБА ГОСУДАРСТВЕННОЙ РЕГИСТРАЦИИ, КАДАСТРА И КАРТОГРАФИИ Действителен: с 02.08.2024 по 26.10.2025			

	148. 3.1	вид:	Ипотека
		номер государственной регистрации:	50-50-18/043/2014-742
149	149. 1	Вид объекта недвижимости:	Земельный участок
		Кадастровый номер:	50:18:0070201:514
		Назначение объекта недвижимости:	данные отсутствуют
		Виды разрешенного использования объекта недвижимости:	дачное строительство
		Местоположение:	Московская область, Можайский район
		Площадь:	952 +/- 22
	149. 2	вид права, доля в праве:	Собственность
		дата государственной регистрации:	16.08.2014
		номер государственной регистрации:	50-50-18/039/2014-469
		основание государственной регистрации:	Решение собственника об образовании земельных участков путем их перераспределения, выдан 04.07.2014
	149. 3	дата государственной регистрации прекращения права:	данные отсутствуют
		Ограничение права и обременение объекта недвижимости:	
		149. 3.1	вид:
		номер государственной регистрации:	50-50-18/043/2014-743
150	150. 1	Вид объекта недвижимости:	Земельный участок
		Кадастровый номер:	50:18:0070201:515
		Назначение объекта недвижимости:	данные отсутствуют
		Виды разрешенного использования объекта недвижимости:	дачное строительство
		Местоположение:	Московская область, Можайский район
		Площадь:	952 +/- 22
	150. 2	вид права, доля в праве:	Собственность
		дата государственной регистрации:	16.08.2014
		номер государственной регистрации:	50-50-18/039/2014-471
		основание государственной регистрации:	Решение собственника об образовании земельных участков путем их перераспределения, выдан 04.07.2014
	150. 3	дата государственной регистрации прекращения права:	данные отсутствуют
		Ограничение права и обременение объекта недвижимости:	

полное наименование должности		ДОКУМЕНТ ПОДПИСАН ЭЛЕКТРОННОЙ ПОДПИСЬЮ	инициалы, фамилия
-------------------------------	---	---	-------------------


Сертификат: 009F0BDC181A023B64597F1E2579BEFB50

Владелец: ФЕДЕРАЛЬНАЯ СЛУЖБА ГОСУДАРСТВЕННОЙ

РЕГИСТРАЦИИ, КАДАСТРА И КАРТОГРАФИИ

Действителен: с 02.08.2024 по 26.10.2025

		150. 3.1	вид:	Ипотека
			номер государственной регистрации:	50-50-18/043/2014-744
151	151. 1	Вид объекта недвижимости:		Земельный участок
		Кадастровый номер:		50:18:0070201:516
		Назначение объекта недвижимости:		данные отсутствуют
		Виды разрешенного использования объекта недвижимости:		дачное строительство
		Местоположение:		Московская область, Можайский район
		Площадь:		952 +/- 22
	151. 2	вид права, доля в праве:		Собственность
		дата государственной регистрации:		18.08.2014
		номер государственной регистрации:		50-50-18/039/2014-472
		основание государственной регистрации:		Решение собственника об образовании земельных участков путем их перераспределения, выдан 04.07.2014
	151. 3	дата государственной регистрации прекращения права:		данные отсутствуют
		Ограничение права и обременение объекта недвижимости:		
		151. 3.1	вид:	Ипотека
			номер государственной регистрации:	50-50-18/043/2014-745
152	152. 1	Вид объекта недвижимости:		Земельный участок
		Кадастровый номер:		50:18:0070201:517
		Назначение объекта недвижимости:		данные отсутствуют
		Виды разрешенного использования объекта недвижимости:		дачное строительство
		Местоположение:		Московская область, Можайский район
		Площадь:		952 +/- 22
	152. 2	вид права, доля в праве:		Собственность
		дата государственной регистрации:		16.08.2014
		номер государственной регистрации:		50-50-18/039/2014-473
		основание государственной регистрации:		Решение собственника об образовании земельных участков путем их перераспределения, выдан 04.07.2014
	152. 3	дата государственной регистрации прекращения права:		данные отсутствуют
		Ограничение права и обременение объекта недвижимости:		

полное наименование должности		ДОКУМЕНТ ПОДПИСАН	инициалы, фамилия
		ЭЛЕКТРОННОЙ ПОДПИСЬЮ	
Сертификат: 009F0BDC181A023B64597F1E2579BEFB50 Владелец: ФЕДЕРАЛЬНАЯ СЛУЖБА ГОСУДАРСТВЕННОЙ РЕГИСТРАЦИИ, КАДАСТРА И КАРТОГРАФИИ Действителен: с 02.08.2024 по 26.10.2025			

	152. 3.1	вид:	Ипотека
		номер государственной регистрации:	50-50-18/043/2014-746
153	153. 1	Вид объекта недвижимости:	Земельный участок
		Кадастровый номер:	50:18:0070201:518
		Назначение объекта недвижимости:	данные отсутствуют
		Виды разрешенного использования объекта недвижимости:	дачное строительство
		Местоположение:	Московская область, Можайский район
		Площадь:	951 +/- 22
	153. 2	вид права, доля в праве:	Собственность
		дата государственной регистрации:	18.08.2014
		номер государственной регистрации:	50-50-18/039/2014-474
		основание государственной регистрации:	Решение собственника об образовании земельных участков путем их перераспределения, выдан 04.07.2014
		дата государственной регистрации прекращения права:	данные отсутствуют
	153. 3	Ограничение права и обременение объекта недвижимости:	
	153. 3.1	вид:	Ипотека
		номер государственной регистрации:	50-50-18/043/2014-747
154	154. 1	Вид объекта недвижимости:	Земельный участок
		Кадастровый номер:	50:18:0070201:519
		Назначение объекта недвижимости:	данные отсутствуют
		Виды разрешенного использования объекта недвижимости:	дачное строительство
		Местоположение:	Московская область, Можайский район
		Площадь:	1016 +/- 22
	154. 2	вид права, доля в праве:	Собственность
		дата государственной регистрации:	18.08.2014
		номер государственной регистрации:	50-50-18/039/2014-481
		основание государственной регистрации:	Решение собственника об образовании земельных участков путем их перераспределения, выдан 04.07.2014
		дата государственной регистрации прекращения права:	данные отсутствуют
	154. 3	Ограничение права и обременение объекта недвижимости:	

полное наименование должности		ДОКУМЕНТ ПОДПИСАН ЭЛЕКТРОННОЙ ПОДПИСЬЮ	инициалы, фамилия
-------------------------------	---	---	-------------------


Сертификат: 009F0BDC181A023B64597F1E2579BEFB50

Владелец: ФЕДЕРАЛЬНАЯ СЛУЖБА ГОСУДАРСТВЕННОЙ

РЕГИСТРАЦИИ, КАДАСТРА И КАРТОГРАФИИ

Действителен: с 02.08.2024 по 26.10.2025

	154. 3.1	вид:	Ипотека
		номер государственной регистрации:	50-50-18/043/2014-748
155	155. 1	Вид объекта недвижимости:	Земельный участок
		Кадастровый номер:	50:18:0070201:520
		Назначение объекта недвижимости:	данные отсутствуют
		Виды разрешенного использования объекта недвижимости:	дачное строительство
		Местоположение:	Московская область, Можайский район
		Площадь:	921 +/- 21
	155. 2	вид права, доля в праве:	Собственность
		дата государственной регистрации:	16.08.2014
		номер государственной регистрации:	50-50-18/039/2014-483
		основание государственной регистрации:	Решение собственника об образовании земельных участков путем их перераспределения, выдан 04.07.2014
		дата государственной регистрации прекращения права:	данные отсутствуют
	155. 3	Ограничение права и обременение объекта недвижимости:	
	155. 3.1	вид:	Ипотека
		номер государственной регистрации:	50-50-18/043/2014-749
156	156. 1	Вид объекта недвижимости:	Земельный участок
		Кадастровый номер:	50:18:0070201:521
		Назначение объекта недвижимости:	данные отсутствуют
		Виды разрешенного использования объекта недвижимости:	дачное строительство
		Местоположение:	Московская область, Можайский район
		Площадь:	946 +/- 22
	156. 2	вид права, доля в праве:	Собственность
		дата государственной регистрации:	18.08.2014
		номер государственной регистрации:	50-50-18/039/2014-484
		основание государственной регистрации:	Решение собственника об образовании земельных участков путем их перераспределения, выдан 04.07.2014
		дата государственной регистрации прекращения права:	данные отсутствуют
	156. 3	Ограничение права и обременение объекта недвижимости:	

полное наименование должности		ДОКУМЕНТ ПОДПИСАН	инициалы, фамилия
		ЭЛЕКТРОННОЙ ПОДПИСЬЮ	
Сертификат: 009F0BDC181A023B64597F1E2579BEFB50 Владелец: ФЕДЕРАЛЬНАЯ СЛУЖБА ГОСУДАРСТВЕННОЙ РЕГИСТРАЦИИ, КАДАСТРА И КАРТОГРАФИИ Действителен: с 02.08.2024 по 26.10.2025			

	156. 3.1	вид:	Ипотека
		номер государственной регистрации:	50-50-18/043/2014-750
157	157. 1	Вид объекта недвижимости:	Земельный участок
		Кадастровый номер:	50:18:0070201:522
		Назначение объекта недвижимости:	данные отсутствуют
		Виды разрешенного использования объекта недвижимости:	дачное строительство
		Местоположение:	Московская область, Можайский район
		Площадь:	945 +/- 22
	157. 2	вид права, доля в праве:	Собственность
		дата государственной регистрации:	18.08.2014
		номер государственной регистрации:	50-50-18/039/2014-485
		основание государственной регистрации:	Решение собственника об образовании земельных участков путем их перераспределения, выдан 04.07.2014
		дата государственной регистрации прекращения права:	данные отсутствуют
	157. 3	Ограничение права и обременение объекта недвижимости:	
	157. 3.1	вид:	Ипотека
		номер государственной регистрации:	50-50-18/043/2014-751
158	158. 1	Вид объекта недвижимости:	Земельный участок
		Кадастровый номер:	50:18:0070201:523
		Назначение объекта недвижимости:	данные отсутствуют
		Виды разрешенного использования объекта недвижимости:	дачное строительство
		Местоположение:	Московская область, Можайский район
		Площадь:	952 +/- 22
	158. 2	вид права, доля в праве:	Собственность
		дата государственной регистрации:	18.08.2014
		номер государственной регистрации:	50-50-18/039/2014-487
		основание государственной регистрации:	Решение собственника об образовании земельных участков путем их перераспределения, выдан 04.07.2014
		дата государственной регистрации прекращения права:	данные отсутствуют
	158. 3	Ограничение права и обременение объекта недвижимости:	

полное наименование должности		ДОКУМЕНТ ПОДПИСАН ЭЛЕКТРОННОЙ ПОДПИСЬЮ	инициалы, фамилия
-------------------------------	---	---	-------------------

Сертификат: 009F0BDC181A023B64597F1E2579BEFB50
Владелец: ФЕДЕРАЛЬНАЯ СЛУЖБА ГОСУДАРСТВЕННОЙ
РЕГИСТРАЦИИ, КАДАСТРА И КАРТОГРАФИИ
Действителен: с 02.08.2024 по 26.10.2025

	158. 3.1	вид:	Ипотека
		номер государственной регистрации:	50-50-18/043/2014-752
159	159. 1	Вид объекта недвижимости:	Земельный участок
		Кадастровый номер:	50:18:0070201:524
		Назначение объекта недвижимости:	данные отсутствуют
		Виды разрешенного использования объекта недвижимости:	дачное строительство
		Местоположение:	Московская область, Можайский район
		Площадь:	952 +/- 22
	159. 2	вид права, доля в праве:	Собственность
		дата государственной регистрации:	18.08.2014
		номер государственной регистрации:	50-50-18/039/2014-488
		основание государственной регистрации:	Решение собственника об образовании земельных участков путем их перераспределения, выдан 04.07.2014
		дата государственной регистрации прекращения права:	данные отсутствуют
	159. 3	Ограничение права и обременение объекта недвижимости:	
	159. 3.1	вид:	Ипотека
		номер государственной регистрации:	50-50-18/043/2014-753
160	160. 1	Вид объекта недвижимости:	Земельный участок
		Кадастровый номер:	50:18:0070201:525
		Назначение объекта недвижимости:	данные отсутствуют
		Виды разрешенного использования объекта недвижимости:	дачное строительство
		Местоположение:	Московская область, Можайский район
		Площадь:	952 +/- 22
	160. 2	вид права, доля в праве:	Собственность
		дата государственной регистрации:	18.08.2014
		номер государственной регистрации:	50-50-18/039/2014-489
		основание государственной регистрации:	Решение собственника об образовании земельных участков путем их перераспределения, выдан 04.07.2014
		дата государственной регистрации прекращения права:	данные отсутствуют
	160. 3	Ограничение права и обременение объекта недвижимости:	

полное наименование должности		ДОКУМЕНТ ПОДПИСАН ЭЛЕКТРОННОЙ ПОДПИСЬЮ	инициалы, фамилия
-------------------------------	---	---	-------------------

Сертификат: 009F0BDC181A023B64597F1E2579BEFB50

Владелец: ФЕДЕРАЛЬНАЯ СЛУЖБА ГОСУДАРСТВЕННОЙ

РЕГИСТРАЦИИ, КАДАСТРА И КАРТОГРАФИИ

Действителен: с 02.08.2024 по 26.10.2025

		160. 3.1	вид:	Ипотека
			номер государственной регистрации:	50-50-18/043/2014-754
161	161. 1	Вид объекта недвижимости:		Земельный участок
		Кадастровый номер:		50:18:0070201:526
		Назначение объекта недвижимости:		данные отсутствуют
		Виды разрешенного использования объекта недвижимости:		дачное строительство
		Местоположение:		Московская область, Можайский район
		Площадь:		952 +/- 22
	161. 2	вид права, доля в праве:		Собственность
		дата государственной регистрации:		18.08.2014
		номер государственной регистрации:		50-50-18/039/2014-491
		основание государственной регистрации:		Решение собственника об образовании земельных участков путем их перераспределения, выдан 04.07.2014
	161. 3	дата государственной регистрации прекращения права:		данные отсутствуют
		Ограничение права и обременение объекта недвижимости:		
		161. 3.1	вид:	Ипотека
			номер государственной регистрации:	50-50-18/043/2014-756
162	162. 1	Вид объекта недвижимости:		Земельный участок
		Кадастровый номер:		50:18:0070201:527
		Назначение объекта недвижимости:		данные отсутствуют
		Виды разрешенного использования объекта недвижимости:		дачное строительство
		Местоположение:		Московская область, Можайский район
		Площадь:		952 +/- 22
	162. 2	вид права, доля в праве:		Собственность
		дата государственной регистрации:		18.08.2014
		номер государственной регистрации:		50-50-18/039/2014-492
		основание государственной регистрации:		Решение собственника об образовании земельных участков путем их перераспределения, выдан 04.07.2014
	162. 3	дата государственной регистрации прекращения права:		данные отсутствуют
		Ограничение права и обременение объекта недвижимости:		

полное наименование должности		ДОКУМЕНТ ПОДПИСАН	инициалы, фамилия
		ЭЛЕКТРОННОЙ ПОДПИСЬЮ	

Сертификат: 009F0BDC181A023B64597F1E2579BEFB50

Владелец: ФЕДЕРАЛЬНАЯ СЛУЖБА ГОСУДАРСТВЕННОЙ

РЕГИСТРАЦИИ, КАДАСТРА И КАРТОГРАФИИ

Действителен: с 02.08.2024 по 26.10.2025

	162. 3.1	вид:	Ипотека
		номер государственной регистрации:	50-50-18/043/2014-897
163	163. 1	Вид объекта недвижимости:	Земельный участок
		Кадастровый номер:	50:18:0070201:528
		Назначение объекта недвижимости:	данные отсутствуют
		Виды разрешенного использования объекта недвижимости:	дачное строительство
		Местоположение:	Московская область, Можайский район
		Площадь:	952 +/- 22
	163. 2	вид права, доля в праве:	Собственность
		дата государственной регистрации:	18.08.2014
		номер государственной регистрации:	50-50-18/039/2014-493
		основание государственной регистрации:	Решение собственника об образовании земельных участков путем их перераспределения, выдан 04.07.2014
		дата государственной регистрации прекращения права:	данные отсутствуют
	163. 3	Ограничение права и обременение объекта недвижимости:	
	163. 3.1	вид:	Ипотека
		номер государственной регистрации:	50-50-18/043/2014-898
164	164. 1	Вид объекта недвижимости:	Земельный участок
		Кадастровый номер:	50:18:0070201:529
		Назначение объекта недвижимости:	данные отсутствуют
		Виды разрешенного использования объекта недвижимости:	дачное строительство
		Местоположение:	Московская область, Можайский район
		Площадь:	952 +/- 22
	164. 2	вид права, доля в праве:	Собственность
		дата государственной регистрации:	16.08.2014
		номер государственной регистрации:	50-50-18/039/2014-494
		основание государственной регистрации:	Решение собственника об образовании земельных участков путем их перераспределения, выдан 04.07.2014
		дата государственной регистрации прекращения права:	данные отсутствуют
	164. 3	Ограничение права и обременение объекта недвижимости:	

полное наименование должности		ДОКУМЕНТ ПОДПИСАН ЭЛЕКТРОННОЙ ПОДПИСЬЮ	инициалы, фамилия
-------------------------------	---	---	-------------------

Сертификат: 009F0BDC181A023B64597F1E2579BEFB50

Владелец: ФЕДЕРАЛЬНАЯ СЛУЖБА ГОСУДАРСТВЕННОЙ

РЕГИСТРАЦИИ, КАДАСТРА И КАРТОГРАФИИ

Действителен: с 02.08.2024 по 26.10.2025

	164. 3.1	вид:	Ипотека
		номер государственной регистрации:	50-50-18/043/2014-899
165	165. 1	Вид объекта недвижимости:	Земельный участок
		Кадастровый номер:	50:18:0070201:530
		Назначение объекта недвижимости:	данные отсутствуют
		Виды разрешенного использования объекта недвижимости:	дачное строительство
		Местоположение:	Московская область, Можайский район
		Площадь:	952 +/- 22
	165. 2	вид права, доля в праве:	Собственность
		дата государственной регистрации:	18.08.2014
		номер государственной регистрации:	50-50-18/039/2014-496
		основание государственной регистрации:	Решение собственника об образовании земельных участков путем их перераспределения, выдан 04.07.2014
		дата государственной регистрации прекращения права:	данные отсутствуют
	165. 3	Ограничение права и обременение объекта недвижимости:	
	165. 3.1	вид:	Ипотека
		номер государственной регистрации:	50-50-18/043/2014-900
166	166. 1	Вид объекта недвижимости:	Земельный участок
		Кадастровый номер:	50:18:0070201:531
		Назначение объекта недвижимости:	данные отсутствуют
		Виды разрешенного использования объекта недвижимости:	дачное строительство
		Местоположение:	Московская область, Можайский район
		Площадь:	952 +/- 22
	166. 2	вид права, доля в праве:	Собственность
		дата государственной регистрации:	18.08.2014
		номер государственной регистрации:	50-50-18/039/2014-497
		основание государственной регистрации:	Решение собственника об образовании земельных участков путем их перераспределения, выдан 04.07.2014
		дата государственной регистрации прекращения права:	данные отсутствуют
	166. 3	Ограничение права и обременение объекта недвижимости:	

полное наименование должности		ДОКУМЕНТ ПОДПИСАН ЭЛЕКТРОННОЙ ПОДПИСЬЮ	инициалы, фамилия
-------------------------------	---	---	-------------------

Сертификат: 009F0BDC181A023B64597F1E2579BEFB50

Владелец: ФЕДЕРАЛЬНАЯ СЛУЖБА ГОСУДАРСТВЕННОЙ

РЕГИСТРАЦИИ, КАДАСТРА И КАРТОГРАФИИ

Действителен: с 02.08.2024 по 26.10.2025

	166. 3.1	вид:	Ипотека
		номер государственной регистрации:	50-50-18/043/2014-901
167	167. 1	Вид объекта недвижимости:	Земельный участок
		Кадастровый номер:	50:18:0070201:532
		Назначение объекта недвижимости:	данные отсутствуют
		Виды разрешенного использования объекта недвижимости:	дачное строительство
		Местоположение:	Московская область, Можайский район
		Площадь:	952 +/- 22
	167. 2	вид права, доля в праве:	Собственность
		дата государственной регистрации:	18.08.2014
		номер государственной регистрации:	50-50-18/039/2014-498
		основание государственной регистрации:	Решение собственника об образовании земельных участков путем их перераспределения, выдан 04.07.2014
		дата государственной регистрации прекращения права:	данные отсутствуют
	167. 3	Ограничение права и обременение объекта недвижимости:	
	167. 3.1	вид:	Ипотека
		номер государственной регистрации:	50-50-18/043/2014-902
168	168. 1	Вид объекта недвижимости:	Земельный участок
		Кадастровый номер:	50:18:0070201:533
		Назначение объекта недвижимости:	данные отсутствуют
		Виды разрешенного использования объекта недвижимости:	дачное строительство
		Местоположение:	Московская область, Можайский район
		Площадь:	952 +/- 22
	168. 2	вид права, доля в праве:	Собственность
		дата государственной регистрации:	16.08.2014
		номер государственной регистрации:	50-50-18/039/2014-499
		основание государственной регистрации:	Решение собственника об образовании земельных участков путем их перераспределения, выдан 04.07.2014
		дата государственной регистрации прекращения права:	данные отсутствуют
	168. 3	Ограничение права и обременение объекта недвижимости:	

полное наименование должности		ДОКУМЕНТ ПОДПИСАН ЭЛЕКТРОННОЙ ПОДПИСЬЮ	инициалы, фамилия
-------------------------------	---	---	-------------------

Сертификат: 009F0BDC181A023B64597F1E2579BEFB50

Владелец: ФЕДЕРАЛЬНАЯ СЛУЖБА ГОСУДАРСТВЕННОЙ

РЕГИСТРАЦИИ, КАДАСТРА И КАРТОГРАФИИ

Действителен: с 02.08.2024 по 26.10.2025

	168. 3.1	вид:	Ипотека
		номер государственной регистрации:	50-50-18/043/2014-903
169	169. 1	Вид объекта недвижимости:	Земельный участок
		Кадастровый номер:	50:18:0070201:534
		Назначение объекта недвижимости:	данные отсутствуют
		Виды разрешенного использования объекта недвижимости:	дачное строительство
		Местоположение:	Московская область, Можайский район
		Площадь:	952 +/- 22
	169. 2	вид права, доля в праве:	Собственность
		дата государственной регистрации:	18.08.2014
		номер государственной регистрации:	50-50-18/039/2014-500
		основание государственной регистрации:	Решение собственника об образовании земельных участков путем их перераспределения, выдан 04.07.2014
		дата государственной регистрации прекращения права:	данные отсутствуют
	169. 3	Ограничение права и обременение объекта недвижимости:	
	169. 3.1	вид:	Ипотека
		номер государственной регистрации:	50-50-18/043/2014-904
170	170. 1	Вид объекта недвижимости:	Земельный участок
		Кадастровый номер:	50:18:0070201:535
		Назначение объекта недвижимости:	данные отсутствуют
		Виды разрешенного использования объекта недвижимости:	дачное строительство
		Местоположение:	Московская область, Можайский район
		Площадь:	952 +/- 22
	170. 2	вид права, доля в праве:	Собственность
		дата государственной регистрации:	16.08.2014
		номер государственной регистрации:	50-50-18/039/2014-501
		основание государственной регистрации:	Решение собственника об образовании земельных участков путем их перераспределения, выдан 04.07.2014
		дата государственной регистрации прекращения права:	данные отсутствуют
	170. 3	Ограничение права и обременение объекта недвижимости:	

полное наименование должности		ДОКУМЕНТ ПОДПИСАН ЭЛЕКТРОННОЙ ПОДПИСЬЮ	инициалы, фамилия
-------------------------------	---	---	-------------------

Сертификат: 009F0BDC181A023B64597F1E2579BEFB50

Владелец: ФЕДЕРАЛЬНАЯ СЛУЖБА ГОСУДАРСТВЕННОЙ

РЕГИСТРАЦИИ, КАДАСТРА И КАРТОГРАФИИ

Действителен: с 02.08.2024 по 26.10.2025

		170. 3.1	вид:	Ипотека
			номер государственной регистрации:	50-50-18/043/2014-905
171	171. 1	Вид объекта недвижимости:		Земельный участок
		Кадастровый номер:		50:18:0070201:536
		Назначение объекта недвижимости:		данные отсутствуют
		Виды разрешенного использования объекта недвижимости:		дачное строительство
		Местоположение:		Московская область, Можайский район
		Площадь:		952 +/- 22
	171. 2	вид права, доля в праве:		Собственность
		дата государственной регистрации:		16.08.2014
		номер государственной регистрации:		50-50-18/039/2014-502
		основание государственной регистрации:		Решение собственника об образовании земельных участков путем их перераспределения, выдан 04.07.2014
	171. 3	дата государственной регистрации прекращения права:		данные отсутствуют
		Ограничение права и обременение объекта недвижимости:		
		171. 3.1	вид:	Ипотека
			номер государственной регистрации:	50-50-18/043/2014-907
172	172. 1	Вид объекта недвижимости:		Земельный участок
		Кадастровый номер:		50:18:0070201:537
		Назначение объекта недвижимости:		данные отсутствуют
		Виды разрешенного использования объекта недвижимости:		дачное строительство
		Местоположение:		Московская область, Можайский район
		Площадь:		1205 +/- 24
	172. 2	вид права, доля в праве:		Собственность
		дата государственной регистрации:		18.08.2014
		номер государственной регистрации:		50-50-18/039/2014-503
		основание государственной регистрации:		Решение собственника об образовании земельных участков путем их перераспределения, выдан 04.07.2014
	172. 3	дата государственной регистрации прекращения права:		данные отсутствуют
		Ограничение права и обременение объекта недвижимости:		

полное наименование должности		ДОКУМЕНТ ПОДПИСАН	инициалы, фамилия
		ЭЛЕКТРОННОЙ ПОДПИСЬЮ	


Сертификат: 009F0BDC181A023B64597F1E2579BEFB50

Владелец: ФЕДЕРАЛЬНАЯ СЛУЖБА ГОСУДАРСТВЕННОЙ

РЕГИСТРАЦИИ, КАДАСТРА И КАРТОГРАФИИ

Действителен: с 02.08.2024 по 26.10.2025

		172. 3.1	вид:	Ипотека
			номер государственной регистрации:	50-50-18/043/2014-906
173	173. 1	Вид объекта недвижимости:		Земельный участок
		Кадастровый номер:		50:18:0070201:538
		Назначение объекта недвижимости:		данные отсутствуют
		Виды разрешенного использования объекта недвижимости:		дачное строительство
		Местоположение:		Московская область, Можайский район
		Площадь:		1342 +/- 26
	173. 2	вид права, доля в праве:		Собственность
		дата государственной регистрации:		18.08.2014
		номер государственной регистрации:		50-50-18/039/2014-504
		основание государственной регистрации:		Решение собственника об образовании земельных участков путем их перераспределения, выдан 04.07.2014
	173. 3	дата государственной регистрации прекращения права:		данные отсутствуют
		Ограничение права и обременение объекта недвижимости:		
		173. 3.1	вид:	Ипотека
			номер государственной регистрации:	50-50-18/043/2014-908
174	174. 1	Вид объекта недвижимости:		Земельный участок
		Кадастровый номер:		50:18:0070201:539
		Назначение объекта недвижимости:		данные отсутствуют
		Виды разрешенного использования объекта недвижимости:		дачное строительство
		Местоположение:		Московская область, Можайский район
		Площадь:		927 +/- 21
	174. 2	вид права, доля в праве:		Собственность
		дата государственной регистрации:		18.08.2014
		номер государственной регистрации:		50-50-18/039/2014-505
		основание государственной регистрации:		Решение собственника об образовании земельных участков путем их перераспределения, выдан 04.07.2014
	174. 3	дата государственной регистрации прекращения права:		данные отсутствуют
		Ограничение права и обременение объекта недвижимости:		

полное наименование должности		ДОКУМЕНТ ПОДПИСАН	инициалы, фамилия
		ЭЛЕКТРОННОЙ ПОДПИСЬЮ	
Сертификат: 009F0BDC181A023B64597F1E2579BEFB50 Владелец: ФЕДЕРАЛЬНАЯ СЛУЖБА ГОСУДАРСТВЕННОЙ РЕГИСТРАЦИИ, КАДАСТРА И КАРТОГРАФИИ Действителен: с 02.08.2024 по 26.10.2025			

	174. 3.1	вид:	Ипотека
		номер государственной регистрации:	50-50-18/043/2014-909
175	175. 1	Вид объекта недвижимости:	Земельный участок
		Кадастровый номер:	50:18:0070201:540
		Назначение объекта недвижимости:	данные отсутствуют
		Виды разрешенного использования объекта недвижимости:	дачное строительство
		Местоположение:	Московская область, Можайский район
		Площадь:	927 +/- 21
	175. 2	вид права, доля в праве:	Собственность
		дата государственной регистрации:	16.08.2014
		номер государственной регистрации:	50-50-18/039/2014-506
		основание государственной регистрации:	Решение собственника об образовании земельных участков путем их перераспределения, выдан 04.07.2014
	175. 3	дата государственной регистрации прекращения права:	данные отсутствуют
		Ограничение права и обременение объекта недвижимости:	
		175. 3.1	вид:
		номер государственной регистрации:	50-50-18/043/2014-910
176	176. 1	Вид объекта недвижимости:	Земельный участок
		Кадастровый номер:	50:18:0070201:541
		Назначение объекта недвижимости:	данные отсутствуют
		Виды разрешенного использования объекта недвижимости:	дачное строительство
		Местоположение:	Московская область, Можайский район
		Площадь:	934 +/- 21
	176. 2	вид права, доля в праве:	Собственность
		дата государственной регистрации:	18.08.2014
		номер государственной регистрации:	50-50-18/039/2014-507
		основание государственной регистрации:	Решение собственника об образовании земельных участков путем их перераспределения, выдан 04.07.2014
	176. 3	дата государственной регистрации прекращения права:	данные отсутствуют
		Ограничение права и обременение объекта недвижимости:	

полное наименование должности		ДОКУМЕНТ ПОДПИСАН	инициалы, фамилия
		ЭЛЕКТРОННОЙ ПОДПИСЬЮ	

Сертификат: 009F0BDC181A023B64597F1E2579BEFB50

Владелец: ФЕДЕРАЛЬНАЯ СЛУЖБА ГОСУДАРСТВЕННОЙ

РЕГИСТРАЦИИ, КАДАСТРА И КАРТОГРАФИИ

Действителен: с 02.08.2024 по 26.10.2025

	176. 3.1	вид:	Ипотека
		номер государственной регистрации:	50-50-18/043/2014-911
177	177. 1	Вид объекта недвижимости:	Земельный участок
		Кадастровый номер:	50:18:0070201:542
		Назначение объекта недвижимости:	данные отсутствуют
		Виды разрешенного использования объекта недвижимости:	дачное строительство
		Местоположение:	Московская область, Можайский район
		Площадь:	934 +/- 21
	177. 2	вид права, доля в праве:	Собственность
		дата государственной регистрации:	16.08.2014
		номер государственной регистрации:	50-50-18/039/2014-508
		основание государственной регистрации:	Решение собственника об образовании земельных участков путем их перераспределения, выдан 04.07.2014
		дата государственной регистрации прекращения права:	данные отсутствуют
	177. 3	Ограничение права и обременение объекта недвижимости:	
	177. 3.1	вид:	Ипотека
		номер государственной регистрации:	50-50-18/043/2014-912
178	178. 1	Вид объекта недвижимости:	Земельный участок
		Кадастровый номер:	50:18:0070201:543
		Назначение объекта недвижимости:	данные отсутствуют
		Виды разрешенного использования объекта недвижимости:	дачное строительство
		Местоположение:	Московская область, Можайский район
		Площадь:	934 +/- 21
	178. 2	вид права, доля в праве:	Собственность
		дата государственной регистрации:	11.08.2014
		номер государственной регистрации:	50-50-18/039/2014-148
		основание государственной регистрации:	Решение собственника об образовании земельных участков путем их перераспределения, выдан 04.07.2014
		дата государственной регистрации прекращения права:	данные отсутствуют
	178. 3	Ограничение права и обременение объекта недвижимости:	

полное наименование должности		ДОКУМЕНТ ПОДПИСАН ЭЛЕКТРОННОЙ ПОДПИСЬЮ	инициалы, фамилия
-------------------------------	---	---	-------------------

Сертификат: 009F0BDC181A023B64597F1E2579BEFB50
 Владелец: ФЕДЕРАЛЬНАЯ СЛУЖБА ГОСУДАРСТВЕННОЙ
 РЕГИСТРАЦИИ, КАДАСТРА И КАРТОГРАФИИ
 Действителен: с 02.08.2024 по 26.10.2025

	178. 3.1	вид:	Ипотека
		номер государственной регистрации:	50-50-18/043/2014-913
179	179. 1	Вид объекта недвижимости:	Земельный участок
		Кадастровый номер:	50:18:0070201:544
		Назначение объекта недвижимости:	данные отсутствуют
		Виды разрешенного использования объекта недвижимости:	дачное строительство
		Местоположение:	Московская область, Можайский район
		Площадь:	933 +/- 21
	179. 2	вид права, доля в праве:	Собственность
		дата государственной регистрации:	11.08.2014
		номер государственной регистрации:	50-50-18/039/2014-150
		основание государственной регистрации:	Решение собственника об образовании земельных участков путем их перераспределения, выдан 04.07.2014
		дата государственной регистрации прекращения права:	данные отсутствуют
	179. 3	Ограничение права и обременение объекта недвижимости:	
	179. 3.1	вид:	Ипотека
		номер государственной регистрации:	50-50-18/043/2014-914
180	180. 1	Вид объекта недвижимости:	Земельный участок
		Кадастровый номер:	50:18:0070201:545
		Назначение объекта недвижимости:	данные отсутствуют
		Виды разрешенного использования объекта недвижимости:	дачное строительство
		Местоположение:	Московская область, Можайский район
		Площадь:	934 +/- 21
	180. 2	вид права, доля в праве:	Собственность
		дата государственной регистрации:	11.08.2014
		номер государственной регистрации:	50-50-18/039/2014-152
		основание государственной регистрации:	Решение собственника об образовании земельных участков путем их перераспределения, выдан 04.07.2014
		дата государственной регистрации прекращения права:	данные отсутствуют
	180. 3	Ограничение права и обременение объекта недвижимости:	

полное наименование должности		ДОКУМЕНТ ПОДПИСАН ЭЛЕКТРОННОЙ ПОДПИСЬЮ	инициалы, фамилия
-------------------------------	---	---	-------------------

Сертификат: 009F0BDC181A023B64597F1E2579BEFB50

Владелец: ФЕДЕРАЛЬНАЯ СЛУЖБА ГОСУДАРСТВЕННОЙ

РЕГИСТРАЦИИ, КАДАСТРА И КАРТОГРАФИИ

Действителен: с 02.08.2024 по 26.10.2025

		180. 3.1	вид:	Ипотека
			номер государственной регистрации:	50-50-18/043/2014-915
181	181. 1	Вид объекта недвижимости:		Земельный участок
		Кадастровый номер:		50:18:0070201:546
		Назначение объекта недвижимости:		данные отсутствуют
		Виды разрешенного использования объекта недвижимости:		дачное строительство
		Местоположение:		Московская область, Можайский район
		Площадь:		933 +/- 21
	181. 2	вид права, доля в праве:		Собственность
		дата государственной регистрации:		11.08.2014
		номер государственной регистрации:		50-50-18/039/2014-155
		основание государственной регистрации:		Решение собственника об образовании земельных участков путем их перераспределения, выдан 04.07.2014
	181. 3	дата государственной регистрации прекращения права:		данные отсутствуют
		Ограничение права и обременение объекта недвижимости:		
		181. 3.1	вид:	Ипотека
			номер государственной регистрации:	50-50-18/043/2014-916
182	182. 1	Вид объекта недвижимости:		Земельный участок
		Кадастровый номер:		50:18:0070201:547
		Назначение объекта недвижимости:		данные отсутствуют
		Виды разрешенного использования объекта недвижимости:		дачное строительство
		Местоположение:		Московская область, Можайский район
		Площадь:		934 +/- 21
	182. 2	вид права, доля в праве:		Собственность
		дата государственной регистрации:		11.08.2014
		номер государственной регистрации:		50-50-18/039/2014-157
		основание государственной регистрации:		Решение собственника об образовании земельных участков путем их перераспределения, выдан 04.07.2014
	182. 3	дата государственной регистрации прекращения права:		данные отсутствуют
		Ограничение права и обременение объекта недвижимости:		

полное наименование должности		ДОКУМЕНТ ПОДПИСАН ЭЛЕКТРОННОЙ ПОДПИСЬЮ	инициалы, фамилия
-------------------------------	---	---	-------------------

Сертификат: 009F0BDC181A023B64597F1E2579BEFB50
Владелец: ФЕДЕРАЛЬНАЯ СЛУЖБА ГОСУДАРСТВЕННОЙ
РЕГИСТРАЦИИ, КАДАСТРА И КАРТОГРАФИИ
Действителен: с 02.08.2024 по 26.10.2025

	182. 3.1	вид:	Ипотека
		номер государственной регистрации:	50-50-18/043/2014-917
183	183. 1	Вид объекта недвижимости:	Земельный участок
		Кадастровый номер:	50:18:0070201:548
		Назначение объекта недвижимости:	данные отсутствуют
		Виды разрешенного использования объекта недвижимости:	дачное строительство
		Местоположение:	Московская область, Можайский район
		Площадь:	933 +/- 21
	183. 2	вид права, доля в праве:	Собственность
		дата государственной регистрации:	11.08.2014
		номер государственной регистрации:	50-50-18/039/2014-161
		основание государственной регистрации:	Решение собственника об образовании земельных участков путем их перераспределения, выдан 04.07.2014
		дата государственной регистрации прекращения права:	данные отсутствуют
	183. 3	Ограничение права и обременение объекта недвижимости:	
	183. 3.1	вид:	Ипотека
		номер государственной регистрации:	50-50-18/043/2014-918
184	184. 1	Вид объекта недвижимости:	Земельный участок
		Кадастровый номер:	50:18:0070201:549
		Назначение объекта недвижимости:	данные отсутствуют
		Виды разрешенного использования объекта недвижимости:	дачное строительство
		Местоположение:	Московская область, Можайский район
		Площадь:	934 +/- 21
	184. 2	вид права, доля в праве:	Собственность
		дата государственной регистрации:	11.08.2014
		номер государственной регистрации:	50-50-18/039/2014-164
		основание государственной регистрации:	Решение собственника об образовании земельных участков путем их перераспределения, выдан 04.07.2014
		дата государственной регистрации прекращения права:	данные отсутствуют
	184. 3	Ограничение права и обременение объекта недвижимости:	

полное наименование должности		ДОКУМЕНТ ПОДПИСАН ЭЛЕКТРОННОЙ ПОДПИСЬЮ	инициалы, фамилия
-------------------------------	---	---	-------------------


Сертификат: 009F0BDC181A023B64597F1E2579BEFB50

Владелец: ФЕДЕРАЛЬНАЯ СЛУЖБА ГОСУДАРСТВЕННОЙ

РЕГИСТРАЦИИ, КАДАСТРА И КАРТОГРАФИИ

Действителен: с 02.08.2024 по 26.10.2025

	184. 3.1	вид:	Ипотека	
		номер государственной регистрации:	50-50-18/043/2014-919	
185	185. 1	Вид объекта недвижимости:	Земельный участок	
		Кадастровый номер:	50:18:0070201:550	
		Назначение объекта недвижимости:	данные отсутствуют	
		Виды разрешенного использования объекта недвижимости:	дачное строительство	
		Местоположение:	Московская область, Можайский район	
		Площадь:	933 +/- 21	
	185. 2	вид права, доля в праве:	Собственность	
		дата государственной регистрации:	11.08.2014	
		номер государственной регистрации:	50-50-18/039/2014-168	
		основание государственной регистрации:	Решение собственника об образовании земельных участков путем их перераспределения, выдан 04.07.2014	
		дата государственной регистрации прекращения права:	данные отсутствуют	
	185. 3	Ограничение права и обременение объекта недвижимости:		
		185. 3.1	вид:	Ипотека
			номер государственной регистрации:	50-50-18/043/2014-920
186	186. 1	Вид объекта недвижимости:	Земельный участок	
		Кадастровый номер:	50:18:0070201:551	
		Назначение объекта недвижимости:	данные отсутствуют	
		Виды разрешенного использования объекта недвижимости:	дачное строительство	
		Местоположение:	Московская область, Можайский район	
		Площадь:	934 +/- 21	
	186. 2	вид права, доля в праве:	Собственность	
		дата государственной регистрации:	11.08.2014	
		номер государственной регистрации:	50-50-18/039/2014-169	
		основание государственной регистрации:	Решение собственника об образовании земельных участков путем их перераспределения, выдан 04.07.2014	
		дата государственной регистрации прекращения права:	данные отсутствуют	
	186. 3	Ограничение права и обременение объекта недвижимости:		

полное наименование должности		ДОКУМЕНТ ПОДПИСАН	
		ЭЛЕКТРОННОЙ ПОДПИСЬЮ	инициалы, фамилия
Сертификат: 009F0BDC181A023B64597F1E2579BEFB50 Владелец: ФЕДЕРАЛЬНАЯ СЛУЖБА ГОСУДАРСТВЕННОЙ РЕГИСТРАЦИИ, КАДАСТРА И КАРТОГРАФИИ Действителен: с 02.08.2024 по 26.10.2025			

	186. 3.1	вид:	Ипотека	
		номер государственной регистрации:	50-50-18/043/2014-921	
187	187. 1	Вид объекта недвижимости:	Земельный участок	
		Кадастровый номер:	50:18:0070201:552	
		Назначение объекта недвижимости:	данные отсутствуют	
		Виды разрешенного использования объекта недвижимости:	дачное строительство	
		Местоположение:	Московская область, Можайский район	
		Площадь:	933 +/- 21	
	187. 2	вид права, доля в праве:	Собственность	
		дата государственной регистрации:	11.08.2014	
		номер государственной регистрации:	50-50-18/039/2014-170	
		основание государственной регистрации:	Решение собственника об образовании земельных участков путем их перераспределения, выдан 04.07.2014	
		дата государственной регистрации прекращения права:	данные отсутствуют	
	187. 3	Ограничение права и обременение объекта недвижимости:		
		187. 3.1	вид:	Ипотека
			номер государственной регистрации:	50-50-18/043/2014-922
188	188. 1	Вид объекта недвижимости:	Земельный участок	
		Кадастровый номер:	50:18:0070201:553	
		Назначение объекта недвижимости:	данные отсутствуют	
		Виды разрешенного использования объекта недвижимости:	дачное строительство	
		Местоположение:	Московская область, Можайский район	
		Площадь:	965 +/- 22	
	188. 2	вид права, доля в праве:	Собственность	
		дата государственной регистрации:	11.08.2014	
		номер государственной регистрации:	50-50-18/039/2014-173	
		основание государственной регистрации:	Решение собственника об образовании земельных участков путем их перераспределения, выдан 04.07.2014	
		дата государственной регистрации прекращения права:	данные отсутствуют	
	188. 3	Ограничение права и обременение объекта недвижимости:		

полное наименование должности		ДОКУМЕНТ ПОДПИСАН ЭЛЕКТРОННОЙ ПОДПИСЬЮ	инициалы, фамилия
-------------------------------	---	---	-------------------

Сертификат: 009F0BDC181A023B64597F1E2579BEFB50
Владелец: ФЕДЕРАЛЬНАЯ СЛУЖБА ГОСУДАРСТВЕННОЙ
РЕГИСТРАЦИИ, КАДАСТРА И КАРТОГРАФИИ
Действителен: с 02.08.2024 по 26.10.2025

	188. 3.1	вид:	Ипотека
		номер государственной регистрации:	50-50-18/043/2014-923
189	189. 1	Вид объекта недвижимости:	Земельный участок
		Кадастровый номер:	50:18:0070201:554
		Назначение объекта недвижимости:	данные отсутствуют
		Виды разрешенного использования объекта недвижимости:	дачное строительство
		Местоположение:	Московская область, Можайский район
		Площадь:	1647 +/- 28
	189. 2	вид права, доля в праве:	Собственность
		дата государственной регистрации:	11.08.2014
		номер государственной регистрации:	50-50-18/039/2014-177
		основание государственной регистрации:	Решение собственника об образовании земельных участков путем их перераспределения, выдан 04.07.2014
	189. 3	дата государственной регистрации прекращения права:	данные отсутствуют
		Ограничение права и обременение объекта недвижимости:	
		189. 3.1	вид:
		номер государственной регистрации:	50-50-18/043/2014-924
190	190. 1	Вид объекта недвижимости:	Земельный участок
		Кадастровый номер:	50:18:0070201:555
		Назначение объекта недвижимости:	данные отсутствуют
		Виды разрешенного использования объекта недвижимости:	дачное строительство
		Местоположение:	Московская область, Можайский район
		Площадь:	1591 +/- 28
	190. 2	вид права, доля в праве:	Собственность
		дата государственной регистрации:	11.08.2014
		номер государственной регистрации:	50-50-18/039/2014-180
		основание государственной регистрации:	Решение собственника об образовании земельных участков путем их перераспределения, выдан 04.07.2014
	190. 3	дата государственной регистрации прекращения права:	данные отсутствуют
		Ограничение права и обременение объекта недвижимости:	

полное наименование должности		ДОКУМЕНТ ПОДПИСАН ЭЛЕКТРОННОЙ ПОДПИСЬЮ	инициалы, фамилия
-------------------------------	---	---	-------------------

Сертификат: 009F0BDC181A023B64597F1E2579BEFB50

Владелец: ФЕДЕРАЛЬНАЯ СЛУЖБА ГОСУДАРСТВЕННОЙ

РЕГИСТРАЦИИ, КАДАСТРА И КАРТОГРАФИИ

Действителен: с 02.08.2024 по 26.10.2025

		190. 3.1	вид:	Ипотека
			номер государственной регистрации:	50-50-18/043/2014-925
191	191. 1	Вид объекта недвижимости:		Земельный участок
		Кадастровый номер:		50:18:0070201:556
		Назначение объекта недвижимости:		данные отсутствуют
		Виды разрешенного использования объекта недвижимости:		дачное строительство
		Местоположение:		Московская область, Можайский район
		Площадь:		1665 +/- 29
	191. 2	вид права, доля в праве:		Собственность
		дата государственной регистрации:		11.08.2014
		номер государственной регистрации:		50-50-18/039/2014-181
		основание государственной регистрации:		Решение собственника об образовании земельных участков путем их перераспределения, выдан 04.07.2014
	191. 3	дата государственной регистрации прекращения права:		данные отсутствуют
		Ограничение права и обременение объекта недвижимости:		
		191. 3.1	вид:	Ипотека
			номер государственной регистрации:	50-50-18/043/2014-926
192	192. 1	Вид объекта недвижимости:		Земельный участок
		Кадастровый номер:		50:18:0070201:557
		Назначение объекта недвижимости:		данные отсутствуют
		Виды разрешенного использования объекта недвижимости:		дачное строительство
		Местоположение:		Московская область, Можайский район
		Площадь:		1708 +/- 29
	192. 2	вид права, доля в праве:		Собственность
		дата государственной регистрации:		11.08.2014
		номер государственной регистрации:		50-50-18/039/2014-182
		основание государственной регистрации:		Решение собственника об образовании земельных участков путем их перераспределения, выдан 04.07.2014
	192. 3	дата государственной регистрации прекращения права:		данные отсутствуют
		Ограничение права и обременение объекта недвижимости:		

полное наименование должности		ДОКУМЕНТ ПОДПИСАН ЭЛЕКТРОННОЙ ПОДПИСЬЮ	инициалы, фамилия
-------------------------------	---	---	-------------------

Сертификат: 009F0BDC181A023B64597F1E2579BEFB50

Владелец: ФЕДЕРАЛЬНАЯ СЛУЖБА ГОСУДАРСТВЕННОЙ

РЕГИСТРАЦИИ, КАДАСТРА И КАРТОГРАФИИ

Действителен: с 02.08.2024 по 26.10.2025

		192. 3.1	вид:	Ипотека
			номер государственной регистрации:	50-50-18/043/2014-927
193	193. 1	Вид объекта недвижимости:		Земельный участок
		Кадастровый номер:		50:18:0070201:558
		Назначение объекта недвижимости:		данные отсутствуют
		Виды разрешенного использования объекта недвижимости:		дачное строительство
		Местоположение:		Московская область, Можайский район
		Площадь:		951 +/- 22
	193. 2	вид права, доля в праве:		Собственность
		дата государственной регистрации:		11.08.2014
		номер государственной регистрации:		50-50-18/039/2014-184
		основание государственной регистрации:		Решение собственника об образовании земельных участков путем их перераспределения, выдан 04.07.2014
		дата государственной регистрации прекращения права:		данные отсутствуют
	193. 3	Ограничение права и обременение объекта недвижимости:		
		193. 3.1	вид:	Ипотека
			номер государственной регистрации:	50-50-18/043/2014-928
194	194. 1	Вид объекта недвижимости:		Земельный участок
		Кадастровый номер:		50:18:0070201:559
		Назначение объекта недвижимости:		данные отсутствуют
		Виды разрешенного использования объекта недвижимости:		дачное строительство
		Местоположение:		Московская область, Можайский район
		Площадь:		950 +/- 22
	194. 2	вид права, доля в праве:		Собственность
		дата государственной регистрации:		11.08.2014
		номер государственной регистрации:		50-50-18/039/2014-186
		основание государственной регистрации:		Решение собственника об образовании земельных участков путем их перераспределения, выдан 04.07.2014
		дата государственной регистрации прекращения права:		данные отсутствуют
	194. 3	Ограничение права и обременение объекта недвижимости:		

полное наименование должности		ДОКУМЕНТ ПОДПИСАН ЭЛЕКТРОННОЙ ПОДПИСЬЮ	инициалы, фамилия
-------------------------------	---	---	-------------------

Сертификат: 009F0BDC181A023B64597F1E2579BEFB50

Владелец: ФЕДЕРАЛЬНАЯ СЛУЖБА ГОСУДАРСТВЕННОЙ

РЕГИСТРАЦИИ, КАДАСТРА И КАРТОГРАФИИ

Действителен: с 02.08.2024 по 26.10.2025

	194. 3.1	вид:	Ипотека
		номер государственной регистрации:	50-50-18/043/2014-929
195	195. 1	Вид объекта недвижимости:	Земельный участок
		Кадастровый номер:	50:18:0070201:560
		Назначение объекта недвижимости:	данные отсутствуют
		Виды разрешенного использования объекта недвижимости:	дачное строительство
		Местоположение:	Московская область, Можайский район
		Площадь:	952 +/- 22
	195. 2	вид права, доля в праве:	Собственность
		дата государственной регистрации:	13.08.2014
		номер государственной регистрации:	50-50-18/039/2014-187
		основание государственной регистрации:	Решение собственника об образовании земельных участков путем их перераспределения, выдан 04.07.2014
		дата государственной регистрации прекращения права:	данные отсутствуют
	195. 3	Ограничение права и обременение объекта недвижимости:	
	195. 3.1	вид:	Ипотека
		номер государственной регистрации:	50-50-18/043/2014-930
196	196. 1	Вид объекта недвижимости:	Земельный участок
		Кадастровый номер:	50:18:0070201:561
		Назначение объекта недвижимости:	данные отсутствуют
		Виды разрешенного использования объекта недвижимости:	дачное строительство
		Местоположение:	Московская область, Можайский район
		Площадь:	1067 +/- 23
	196. 2	вид права, доля в праве:	Собственность
		дата государственной регистрации:	13.08.2014
		номер государственной регистрации:	50-50-18/039/2014-188
		основание государственной регистрации:	Решение собственника об образовании земельных участков путем их перераспределения, выдан 04.07.2014
		дата государственной регистрации прекращения права:	данные отсутствуют
	196. 3	Ограничение права и обременение объекта недвижимости:	

полное наименование должности		ДОКУМЕНТ ПОДПИСАН ЭЛЕКТРОННОЙ ПОДПИСЬЮ	инициалы, фамилия
-------------------------------	---	---	-------------------

Сертификат: 009F0BDC181A023B64597F1E2579BEFB50

Владелец: ФЕДЕРАЛЬНАЯ СЛУЖБА ГОСУДАРСТВЕННОЙ

РЕГИСТРАЦИИ, КАДАСТРА И КАРТОГРАФИИ

Действителен: с 02.08.2024 по 26.10.2025

	196. 3.1	вид:	Ипотека
		номер государственной регистрации:	50-50-18/043/2014-931
197	197. 1	Вид объекта недвижимости:	Земельный участок
		Кадастровый номер:	50:18:0070201:562
		Назначение объекта недвижимости:	данные отсутствуют
		Виды разрешенного использования объекта недвижимости:	дачное строительство
		Местоположение:	Московская область, Можайский район
		Площадь:	1161 +/- 24
	197. 2	вид права, доля в праве:	Собственность
		дата государственной регистрации:	13.08.2014
		номер государственной регистрации:	50-50-18/039/2014-189
		основание государственной регистрации:	Решение собственника об образовании земельных участков путем их перераспределения, выдан 04.07.2014
		дата государственной регистрации прекращения права:	данные отсутствуют
	197. 3	Ограничение права и обременение объекта недвижимости:	
	197. 3.1	вид:	Ипотека
		номер государственной регистрации:	50-50-18/043/2014-932
198	198. 1	Вид объекта недвижимости:	Земельный участок
		Кадастровый номер:	50:18:0070201:563
		Назначение объекта недвижимости:	данные отсутствуют
		Виды разрешенного использования объекта недвижимости:	дачное строительство
		Местоположение:	Московская область, Можайский район
		Площадь:	1154 +/- 24
	198. 2	вид права, доля в праве:	Собственность
		дата государственной регистрации:	13.08.2014
		номер государственной регистрации:	50-50-18/039/2014-191
		основание государственной регистрации:	Решение собственника об образовании земельных участков путем их перераспределения, выдан 04.07.2014
		дата государственной регистрации прекращения права:	данные отсутствуют
	198. 3	Ограничение права и обременение объекта недвижимости:	

полное наименование должности		ДОКУМЕНТ ПОДПИСАН ЭЛЕКТРОННОЙ ПОДПИСЬЮ	инициалы, фамилия
-------------------------------	---	---	-------------------

Сертификат: 009F0BDC181A023B64597F1E2579BEFB50

Владелец: ФЕДЕРАЛЬНАЯ СЛУЖБА ГОСУДАРСТВЕННОЙ

РЕГИСТРАЦИИ, КАДАСТРА И КАРТОГРАФИИ

Действителен: с 02.08.2024 по 26.10.2025

	198. 3.1	вид:	Ипотека
		номер государственной регистрации:	50-50-18/043/2014-933
199	199. 1	Вид объекта недвижимости:	Земельный участок
		Кадастровый номер:	50:18:0070201:564
		Назначение объекта недвижимости:	данные отсутствуют
		Виды разрешенного использования объекта недвижимости:	дачное строительство
		Местоположение:	Московская область, Можайский район
		Площадь:	1051 +/- 23
	199. 2	вид права, доля в праве:	Собственность
		дата государственной регистрации:	13.08.2014
		номер государственной регистрации:	50-50-18/039/2014-193
		основание государственной регистрации:	Решение собственника об образовании земельных участков путем их перераспределения, выдан 04.07.2014
		дата государственной регистрации прекращения права:	данные отсутствуют
	199. 3	Ограничение права и обременение объекта недвижимости:	
	199. 3.1	вид:	Ипотека
		номер государственной регистрации:	50-50-18/043/2014-934
200	200. 1	Вид объекта недвижимости:	Земельный участок
		Кадастровый номер:	50:18:0070201:565
		Назначение объекта недвижимости:	данные отсутствуют
		Виды разрешенного использования объекта недвижимости:	дачное строительство
		Местоположение:	Московская область, Можайский район
		Площадь:	1045 +/- 23
	200. 2	вид права, доля в праве:	Собственность
		дата государственной регистрации:	13.08.2014
		номер государственной регистрации:	50-50-18/039/2014-194
		основание государственной регистрации:	Решение собственника об образовании земельных участков путем их перераспределения, выдан 04.07.2014
		дата государственной регистрации прекращения права:	данные отсутствуют
	200. 3	Ограничение права и обременение объекта недвижимости:	

полное наименование должности		ДОКУМЕНТ ПОДПИСАН ЭЛЕКТРОННОЙ ПОДПИСЬЮ	инициалы, фамилия
-------------------------------	---	---	-------------------


Сертификат: 009F0BDC181A023B64597F1E2579BEFB50

Владелец: ФЕДЕРАЛЬНАЯ СЛУЖБА ГОСУДАРСТВЕННОЙ

РЕГИСТРАЦИИ, КАДАСТРА И КАРТОГРАФИИ

Действителен: с 02.08.2024 по 26.10.2025

		200.3.1	вид:	Ипотека
			номер государственной регистрации:	50-50-18/043/2014-935
201	201.1	Вид объекта недвижимости:		Земельный участок
		Кадастровый номер:		50:18:0070201:566
		Назначение объекта недвижимости:		данные отсутствуют
		Виды разрешенного использования объекта недвижимости:		дачное строительство
		Местоположение:		Московская область, Можайский район
		Площадь:		1003 +/- 22
	201.2	вид права, доля в праве:		Собственность
		дата государственной регистрации:		13.08.2014
		номер государственной регистрации:		50-50-18/039/2014-195
		основание государственной регистрации:		Решение собственника об образовании земельных участков путем их перераспределения, выдан 04.07.2014
	201.3	дата государственной регистрации прекращения права:		данные отсутствуют
		Ограничение права и обременение объекта недвижимости:		
		201.3.1	вид:	Ипотека
			номер государственной регистрации:	50-50-18/043/2014-936
202	202.1	Вид объекта недвижимости:		Земельный участок
		Кадастровый номер:		50:18:0070201:567
		Назначение объекта недвижимости:		данные отсутствуют
		Виды разрешенного использования объекта недвижимости:		дачное строительство
		Местоположение:		Московская область, Можайский район
		Площадь:		971 +/- 22
	202.2	вид права, доля в праве:		Собственность
		дата государственной регистрации:		13.08.2014
		номер государственной регистрации:		50-50-18/039/2014-196
		основание государственной регистрации:		Решение собственника об образовании земельных участков путем их перераспределения, выдан 04.07.2014
	202.3	дата государственной регистрации прекращения права:		данные отсутствуют
		Ограничение права и обременение объекта недвижимости:		

полное наименование должности		ДОКУМЕНТ ПОДПИСАН	инициалы, фамилия
		ЭЛЕКТРОННОЙ ПОДПИСЬЮ	
Сертификат: 009F0BDC181A023B64597F1E2579BEFB50			
Владелец: ФЕДЕРАЛЬНАЯ СЛУЖБА ГОСУДАРСТВЕННОЙ РЕГИСТРАЦИИ, КАДАСТРА И КАРТОГРАФИИ			
Действителен: с 02.08.2024 по 26.10.2025			

		202. 3.1	вид:	Ипотека
			номер государственной регистрации:	50-50-18/043/2014-937
203	203. 1	Вид объекта недвижимости:		Земельный участок
		Кадастровый номер:		50:18:0070201:568
		Назначение объекта недвижимости:		данные отсутствуют
		Виды разрешенного использования объекта недвижимости:		дачное строительство
		Местоположение:		Московская область, Можайский район
		Площадь:		954 +/- 22
	203. 2	вид права, доля в праве:		Собственность
		дата государственной регистрации:		13.08.2014
		номер государственной регистрации:		50-50-18/039/2014-197
		основание государственной регистрации:		Решение собственника об образовании земельных участков путем их перераспределения, выдан 04.07.2014
	203. 3	дата государственной регистрации прекращения права:		данные отсутствуют
		Ограничение права и обременение объекта недвижимости:		
		203. 3.1	вид:	Ипотека
			номер государственной регистрации:	50-50-18/043/2014-938
204	204. 1	Вид объекта недвижимости:		Земельный участок
		Кадастровый номер:		50:18:0070201:569
		Назначение объекта недвижимости:		данные отсутствуют
		Виды разрешенного использования объекта недвижимости:		дачное строительство
		Местоположение:		Московская область, Можайский район
		Площадь:		930 +/- 21
	204. 2	вид права, доля в праве:		Собственность
		дата государственной регистрации:		20.08.2014
		номер государственной регистрации:		50-50-18/039/2014-515
		основание государственной регистрации:		Решение собственника об образовании земельных участков путем их перераспределения, выдан 04.07.2014
	204. 3	дата государственной регистрации прекращения права:		данные отсутствуют
		Ограничение права и обременение объекта недвижимости:		

полное наименование должности		ДОКУМЕНТ ПОДПИСАН	инициалы, фамилия
		ЭЛЕКТРОННОЙ ПОДПИСЬЮ	

Сертификат: 009F0BDC181A023B64597F1E2579BEFB50

Владелец: ФЕДЕРАЛЬНАЯ СЛУЖБА ГОСУДАРСТВЕННОЙ

РЕГИСТРАЦИИ, КАДАСТРА И КАРТОГРАФИИ

Действителен: с 02.08.2024 по 26.10.2025

	204. 3.1	вид:	Ипотека
		номер государственной регистрации:	50-50-18/043/2014-939
205	205. 1	Вид объекта недвижимости:	Земельный участок
		Кадастровый номер:	50:18:0070201:570
		Назначение объекта недвижимости:	данные отсутствуют
		Виды разрешенного использования объекта недвижимости:	дачное строительство
		Местоположение:	Московская область, Можайский район
		Площадь:	1055 +/- 23
	205. 2	вид права, доля в праве:	Собственность
		дата государственной регистрации:	13.08.2014
		номер государственной регистрации:	50-50-18/039/2014-201
		основание государственной регистрации:	Решение собственника об образовании земельных участков путем их перераспределения, выдан 04.07.2014
		дата государственной регистрации прекращения права:	данные отсутствуют
	205. 3	Ограничение права и обременение объекта недвижимости:	
	205. 3.1	вид:	Ипотека
		номер государственной регистрации:	50-50-18/043/2014-940
206	206. 1	Вид объекта недвижимости:	Земельный участок
		Кадастровый номер:	50:18:0070201:571
		Назначение объекта недвижимости:	данные отсутствуют
		Виды разрешенного использования объекта недвижимости:	дачное строительство
		Местоположение:	Московская область, Можайский район
		Площадь:	1036 +/- 23
	206. 2	вид права, доля в праве:	Собственность
		дата государственной регистрации:	13.08.2014
		номер государственной регистрации:	50-50-18/039/2014-203
		основание государственной регистрации:	Решение собственника об образовании земельных участков путем их перераспределения, выдан 04.07.2014
		дата государственной регистрации прекращения права:	данные отсутствуют
	206. 3	Ограничение права и обременение объекта недвижимости:	

полное наименование должности		ДОКУМЕНТ ПОДПИСАН ЭЛЕКТРОННОЙ ПОДПИСЬЮ	инициалы, фамилия
-------------------------------	---	---	-------------------

Сертификат: 009F0BDC181A023B64597F1E2579BEFB50

Владелец: ФЕДЕРАЛЬНАЯ СЛУЖБА ГОСУДАРСТВЕННОЙ

РЕГИСТРАЦИИ, КАДАСТРА И КАРТОГРАФИИ

Действителен: с 02.08.2024 по 26.10.2025

		206. 3.1	вид:	Ипотека
			номер государственной регистрации:	50-50-18/043/2014-941
207	207. 1	Вид объекта недвижимости:		Земельный участок
		Кадастровый номер:		50:18:0070201:572
		Назначение объекта недвижимости:		данные отсутствуют
		Виды разрешенного использования объекта недвижимости:		дачное строительство
		Местоположение:		Московская область, Можайский район
		Площадь:		1127 +/- 23
	207. 2	вид права, доля в праве:		Собственность
		дата государственной регистрации:		13.08.2014
		номер государственной регистрации:		50-50-18/039/2014-204
		основание государственной регистрации:		Решение собственника об образовании земельных участков путем их перераспределения, выдан 04.07.2014
	207. 3	дата государственной регистрации прекращения права:		данные отсутствуют
		Ограничение права и обременение объекта недвижимости:		
		207. 3.1	вид:	Ипотека
			номер государственной регистрации:	50-50-18/043/2014-942
208	208. 1	Вид объекта недвижимости:		Земельный участок
		Кадастровый номер:		50:18:0070201:573
		Назначение объекта недвижимости:		данные отсутствуют
		Виды разрешенного использования объекта недвижимости:		дачное строительство
		Местоположение:		Московская область, Можайский район
		Площадь:		1075 +/- 23
	208. 2	вид права, доля в праве:		Собственность
		дата государственной регистрации:		13.08.2014
		номер государственной регистрации:		50-50-18/039/2014-206
		основание государственной регистрации:		Решение собственника об образовании земельных участков путем их перераспределения, выдан 04.07.2014
	208. 3	дата государственной регистрации прекращения права:		данные отсутствуют
		Ограничение права и обременение объекта недвижимости:		

полное наименование должности		ДОКУМЕНТ ПОДПИСАН ЭЛЕКТРОННОЙ ПОДПИСЬЮ	инициалы, фамилия
-------------------------------	---	---	-------------------


Сертификат: 009F0BDC181A023B64597F1E2579BEFB50

Владелец: ФЕДЕРАЛЬНАЯ СЛУЖБА ГОСУДАРСТВЕННОЙ


РЕГИСТРАЦИИ, КАДАСТРА И КАРТОГРАФИИ

Действителен: с 02.08.2024 по 26.10.2025


		208. 3.1	вид:	Ипотека
			номер государственной регистрации:	50-50-18/043/2014-943
209	209. 1	Вид объекта недвижимости:		Земельный участок
		Кадастровый номер:		50:18:0070201:576
		Назначение объекта недвижимости:		данные отсутствуют
		Виды разрешенного использования объекта недвижимости:		дачное строительство
		Местоположение:		Московская область, Можайский район
		Площадь:		1008 +/- 22
	209. 2	вид права, доля в праве:		Собственность
		дата государственной регистрации:		13.08.2014
		номер государственной регистрации:		50-50-18/039/2014-209
		основание государственной регистрации:		Решение собственника об образовании земельных участков путем их перераспределения, выдан 04.07.2014
	209. 3	дата государственной регистрации прекращения права:		данные отсутствуют
		Ограничение права и обременение объекта недвижимости:		
		209. 3.1	вид:	Ипотека
			номер государственной регистрации:	50-50-18/043/2014-946
210	210. 1	Вид объекта недвижимости:		Земельный участок
		Кадастровый номер:		50:18:0070201:577
		Назначение объекта недвижимости:		данные отсутствуют
		Виды разрешенного использования объекта недвижимости:		дачное строительство
		Местоположение:		Московская область, Можайский район
		Площадь:		1008 +/- 22
	210. 2	вид права, доля в праве:		Собственность
		дата государственной регистрации:		13.08.2014
		номер государственной регистрации:		50-50-18/039/2014-210
		основание государственной регистрации:		Решение собственника об образовании земельных участков путем их перераспределения, выдан 04.07.2014
	210. 3	дата государственной регистрации прекращения права:		данные отсутствуют
		Ограничение права и обременение объекта недвижимости:		

полное наименование должности		ДОКУМЕНТ ПОДПИСАН	инициалы, фамилия
		ЭЛЕКТРОННОЙ ПОДПИСЬЮ	
Сертификат: 009F0BDC181A023B64597F1E2579BEFB50			
Владелец: ФЕДЕРАЛЬНАЯ СЛУЖБА ГОСУДАРСТВЕННОЙ РЕГИСТРАЦИИ, КАДАСТРА И КАРТОГРАФИИ			
Действителен: с 02.08.2024 по 26.10.2025			

		210. 3.1	вид:	Ипотека
			номер государственной регистрации:	50-50-18/043/2014-947
211	211. 1	Вид объекта недвижимости:		Земельный участок
		Кадастровый номер:		50:18:0070201:578
		Назначение объекта недвижимости:		данные отсутствуют
		Виды разрешенного использования объекта недвижимости:		дачное строительство
		Местоположение:		Московская область, Можайский район
		Площадь:		1008 +/- 22
	211. 2	вид права, доля в праве:		Собственность
		дата государственной регистрации:		13.08.2014
		номер государственной регистрации:		50-50-18/039/2014-211
		основание государственной регистрации:		Решение собственника об образовании земельных участков путем их перераспределения, выдан 04.07.2014
		дата государственной регистрации прекращения права:		данные отсутствуют
	211. 3	Ограничение права и обременение объекта недвижимости:		
		211. 3.1	вид:	Ипотека
			номер государственной регистрации:	50-50-18/043/2014-948
212	212. 1	Вид объекта недвижимости:		Земельный участок
		Кадастровый номер:		50:18:0070201:579
		Назначение объекта недвижимости:		данные отсутствуют
		Виды разрешенного использования объекта недвижимости:		дачное строительство
		Местоположение:		Московская область, Можайский район
		Площадь:		1008 +/- 22
	212. 2	вид права, доля в праве:		Собственность
		дата государственной регистрации:		13.08.2014
		номер государственной регистрации:		50-50-18/039/2014-212
		основание государственной регистрации:		Решение собственника об образовании земельных участков путем их перераспределения, выдан 04.07.2014
		дата государственной регистрации прекращения права:		данные отсутствуют
	212. 3	Ограничение права и обременение объекта недвижимости:		

полное наименование должности		ДОКУМЕНТ ПОДПИСАН	
		ЭЛЕКТРОННОЙ ПОДПИСЬЮ	инициалы, фамилия
Сертификат: 009F0BDC181A023B64597F1E2579BEFB50			
Владелец: ФЕДЕРАЛЬНАЯ СЛУЖБА ГОСУДАРСТВЕННОЙ			
РЕГИСТРАЦИИ, КАДАСТРА И КАРТОГРАФИИ			
Действителен: с 02.08.2024 по 26.10.2025			

		212. 3.1	вид:	Запрещение регистрации
			номер государственной регистрации:	50:18:0070201:579-50/018/2020-2
		212. 3.2	вид:	Ипотека
			номер государственной регистрации:	50-50-18/043/2014-949
213	213. 1	Вид объекта недвижимости:		Земельный участок
		Кадастровый номер:		50:18:0070201:580
		Назначение объекта недвижимости:		данные отсутствуют
		Виды разрешенного использования объекта недвижимости:		дачное строительство
		Местоположение:		Московская область, Можайский район
		Площадь:		1007 +/- 22
	213. 2	вид права, доля в праве:		Собственность
		дата государственной регистрации:		13.08.2014
		номер государственной регистрации:		50-50-18/039/2014-213
		основание государственной регистрации:		Решение собственника об образовании земельных участков путем их перераспределения, выдан 04.07.2014
		дата государственной регистрации прекращения права:		данные отсутствуют
	213. 3	Ограничение права и обременение объекта недвижимости:		
		213. 3.1	вид:	Ипотека
			номер государственной регистрации:	50-50-18/043/2014-950
214	214. 1	Вид объекта недвижимости:		Земельный участок
		Кадастровый номер:		50:18:0070201:581
		Назначение объекта недвижимости:		данные отсутствуют
		Виды разрешенного использования объекта недвижимости:		дачное строительство
		Местоположение:		Московская область, Можайский район
		Площадь:		1008 +/- 22
	214. 2	вид права, доля в праве:		Собственность
		дата государственной регистрации:		18.08.2014
		номер государственной регистрации:		50-50-18/039/2014-517
		основание государственной регистрации:		Решение собственника об образовании земельных участков путем их перераспределения, выдан 04.07.2014

полное наименование должности		ДОКУМЕНТ ПОДПИСАН	
		ЭЛЕКТРОННОЙ ПОДПИСЬЮ	инициалы, фамилия
Сертификат: 009F0BDC181A023B64597F1E2579BEFB50			
Владелец: ФЕДЕРАЛЬНАЯ СЛУЖБА ГОСУДАРСТВЕННОЙ			
РЕГИСТРАЦИИ, КАДАСТРА И КАРТОГРАФИИ			
Действителен: с 02.08.2024 по 26.10.2025			

		дата государственной регистрации прекращения права:	данные отсутствуют
	214.3	Ограничение права и обременение объекта недвижимости:	
	214.3.1	вид:	Ипотека
		номер государственной регистрации:	50-50-18/043/2014-951
215	215.1	Вид объекта недвижимости:	Земельный участок
		Кадастровый номер:	50:18:0070201:582
		Назначение объекта недвижимости:	данные отсутствуют
		Виды разрешенного использования объекта недвижимости:	дачное строительство
		Местоположение:	Московская область, Можайский район
		Площадь:	1007 +/- 22
	215.2	вид права, доля в праве:	Собственность
		дата государственной регистрации:	16.08.2014
		номер государственной регистрации:	50-50-18/039/2014-519
		основание государственной регистрации:	Решение собственника об образовании земельных участков путем их перераспределения, выдан 04.07.2014
		дата государственной регистрации прекращения права:	данные отсутствуют
	215.3	Ограничение права и обременение объекта недвижимости:	
	215.3.1	вид:	Ипотека
		номер государственной регистрации:	50-50-18/043/2014-952
216	216.1	Вид объекта недвижимости:	Земельный участок
		Кадастровый номер:	50:18:0070201:583
		Назначение объекта недвижимости:	данные отсутствуют
		Виды разрешенного использования объекта недвижимости:	дачное строительство
		Местоположение:	Московская область, Можайский район
		Площадь:	1008 +/- 22
	216.2	вид права, доля в праве:	Собственность
		дата государственной регистрации:	16.08.2014
		номер государственной регистрации:	50-50-18/039/2014-521
		основание государственной регистрации:	Решение собственника об образовании земельных участков путем их перераспределения, выдан 04.07.2014

полное наименование должности		ДОКУМЕНТ ПОДПИСАН ЭЛЕКТРОННОЙ ПОДПИСЬЮ	инициалы, фамилия
-------------------------------	---	---	-------------------

Сертификат: 009F0BDC181A023B64597F1E2579BEFB50

Владелец: ФЕДЕРАЛЬНАЯ СЛУЖБА ГОСУДАРСТВЕННОЙ

РЕГИСТРАЦИИ, КАДАСТРА И КАРТОГРАФИИ

Действителен: с 02.08.2024 по 26.10.2025

		дата государственной регистрации прекращения права:	данные отсутствуют
	216. 3	Ограничение права и обременение объекта недвижимости:	
	216. 3.1	вид:	Ипотека
		номер государственной регистрации:	50-50-18/043/2014-953
217	217. 1	Вид объекта недвижимости:	Земельный участок
		Кадастровый номер:	50:18:0070201:584
		Назначение объекта недвижимости:	данные отсутствуют
		Виды разрешенного использования объекта недвижимости:	дачное строительство
		Местоположение:	Московская область, Можайский район
		Площадь:	1007 +/- 22
	217. 2	вид права, доля в праве:	Собственность
		дата государственной регистрации:	16.08.2014
		номер государственной регистрации:	50-50-18/039/2014-523
		основание государственной регистрации:	Решение собственника об образовании земельных участков путем их перераспределения, выдан 04.07.2014
		дата государственной регистрации прекращения права:	данные отсутствуют
	217. 3	Ограничение права и обременение объекта недвижимости:	
	217. 3.1	вид:	Ипотека
		номер государственной регистрации:	50-50-18/043/2014-954
218	218. 1	Вид объекта недвижимости:	Земельный участок
		Кадастровый номер:	50:18:0070201:585
		Назначение объекта недвижимости:	данные отсутствуют
		Виды разрешенного использования объекта недвижимости:	дачное строительство
		Местоположение:	Московская область, Можайский район
		Площадь:	1008 +/- 22
	218. 2	вид права, доля в праве:	Собственность
		дата государственной регистрации:	18.08.2014
		номер государственной регистрации:	50-50-18/039/2014-524
		основание государственной регистрации:	Решение собственника об образовании земельных участков путем их перераспределения, выдан 04.07.2014

полное наименование должности		ДОКУМЕНТ ПОДПИСАН ЭЛЕКТРОННОЙ ПОДПИСЬЮ	инициалы, фамилия
-------------------------------	---	---	-------------------

Сертификат: 009F0BDC181A023B64597F1E2579BEFB50

Владелец: ФЕДЕРАЛЬНАЯ СЛУЖБА ГОСУДАРСТВЕННОЙ

РЕГИСТРАЦИИ, КАДАСТРА И КАРТОГРАФИИ

Действителен: с 02.08.2024 по 26.10.2025

		дата государственной регистрации прекращения права:	данные отсутствуют
	218. 3	Ограничение права и обременение объекта недвижимости:	
	218. 3.1	вид:	Ипотека
		номер государственной регистрации:	50-50-18/043/2014-955
219	219. 1	Вид объекта недвижимости:	Земельный участок
		Кадастровый номер:	50:18:0070201:586
		Назначение объекта недвижимости:	данные отсутствуют
		Виды разрешенного использования объекта недвижимости:	дачное строительство
		Местоположение:	Московская область, Можайский район
		Площадь:	1007 +/- 22
	219. 2	вид права, доля в праве:	Собственность
		дата государственной регистрации:	18.08.2014
		номер государственной регистрации:	50-50-18/039/2014-526
		основание государственной регистрации:	Решение собственника об образовании земельных участков путем их перераспределения, выдан 04.07.2014
		дата государственной регистрации прекращения права:	данные отсутствуют
	219. 3	Ограничение права и обременение объекта недвижимости:	
	219. 3.1	вид:	Ипотека
		номер государственной регистрации:	50-50-18/043/2014-956
220	220. 1	Вид объекта недвижимости:	Земельный участок
		Кадастровый номер:	50:18:0070201:587
		Назначение объекта недвижимости:	данные отсутствуют
		Виды разрешенного использования объекта недвижимости:	дачное строительство
		Местоположение:	Московская область, Можайский район
		Площадь:	1008 +/- 22
	220. 2	вид права, доля в праве:	Собственность
		дата государственной регистрации:	18.08.2014
		номер государственной регистрации:	50-50-18/039/2014-527
		основание государственной регистрации:	Решение собственника об образовании земельных участков путем их перераспределения, выдан 04.07.2014

полное наименование должности		ДОКУМЕНТ ПОДПИСАН ЭЛЕКТРОННОЙ ПОДПИСЬЮ	инициалы, фамилия
-------------------------------	---	---	-------------------

Сертификат: 009F0BDC181A023B64597F1E2579BEFB50

Владелец: ФЕДЕРАЛЬНАЯ СЛУЖБА ГОСУДАРСТВЕННОЙ

РЕГИСТРАЦИИ, КАДАСТРА И КАРТОГРАФИИ

Действителен: с 02.08.2024 по 26.10.2025

		дата государственной регистрации прекращения права:	данные отсутствуют
	220. 3	Ограничение права и обременение объекта недвижимости:	
	220. 3.1	вид:	Ипотека
		номер государственной регистрации:	50-50-18/045/2014-047
221	221. 1	Вид объекта недвижимости:	Земельный участок
		Кадастровый номер:	50:18:0070201:588
		Назначение объекта недвижимости:	данные отсутствуют
		Виды разрешенного использования объекта недвижимости:	дачное строительство
		Местоположение:	Московская область, Можайский район
		Площадь:	1007 +/- 22
	221. 2	вид права, доля в праве:	Собственность
		дата государственной регистрации:	18.08.2014
		номер государственной регистрации:	50-50-18/039/2014-528
		основание государственной регистрации:	Решение собственника об образовании земельных участков путем их перераспределения, выдан 04.07.2014
		дата государственной регистрации прекращения права:	данные отсутствуют
	221. 3	Ограничение права и обременение объекта недвижимости:	
	221. 3.1	вид:	Ипотека
		номер государственной регистрации:	50-50-18/045/2014-048
222	222. 1	Вид объекта недвижимости:	Земельный участок
		Кадастровый номер:	50:18:0070201:589
		Назначение объекта недвижимости:	данные отсутствуют
		Виды разрешенного использования объекта недвижимости:	дачное строительство
		Местоположение:	Московская область, Можайский район
		Площадь:	1007 +/- 22
	222. 2	вид права, доля в праве:	Собственность
		дата государственной регистрации:	18.08.2014
		номер государственной регистрации:	50-50-18/039/2014-529
		основание государственной регистрации:	Решение собственника об образовании земельных участков путем их перераспределения, выдан 04.07.2014

полное наименование должности		ДОКУМЕНТ ПОДПИСАН ЭЛЕКТРОННОЙ ПОДПИСЬЮ	инициалы, фамилия
-------------------------------	---	---	-------------------

Сертификат: 009F0BDC181A023B64597F1E2579BEFB50

Владелец: ФЕДЕРАЛЬНАЯ СЛУЖБА ГОСУДАРСТВЕННОЙ

РЕГИСТРАЦИИ, КАДАСТРА И КАРТОГРАФИИ

Действителен: с 02.08.2024 по 26.10.2025

		дата государственной регистрации прекращения права:	данные отсутствуют
	222. 3	Ограничение права и обременение объекта недвижимости:	
	222. 3.1	вид:	Ипотека
		номер государственной регистрации:	50-50-18/045/2014-102
223	223. 1	Вид объекта недвижимости:	Земельный участок
		Кадастровый номер:	50:18:0070201:593
		Назначение объекта недвижимости:	данные отсутствуют
		Виды разрешенного использования объекта недвижимости:	дачное строительство
		Местоположение:	Московская область, Можайский район
		Площадь:	1007 +/- 22
	223. 2	вид права, доля в праве:	Собственность
		дата государственной регистрации:	12.08.2014
		номер государственной регистрации:	50-50-18/039/2014-102
		основание государственной регистрации:	Решение собственника об образовании земельных участков путем их перераспределения, выдан 04.07.2014
		дата государственной регистрации прекращения права:	данные отсутствуют
	223. 3	Ограничение права и обременение объекта недвижимости:	
	223. 3.1	вид:	Ипотека
		номер государственной регистрации:	50-50-18/045/2014-052
224	224. 1	Вид объекта недвижимости:	Земельный участок
		Кадастровый номер:	50:18:0070201:597
		Назначение объекта недвижимости:	данные отсутствуют
		Виды разрешенного использования объекта недвижимости:	дачное строительство
		Местоположение:	Московская область, Можайский район
		Площадь:	1217 +/- 24
	224. 2	вид права, доля в праве:	Собственность
		дата государственной регистрации:	12.08.2014
		номер государственной регистрации:	50-50-18/039/2014-110
		основание государственной регистрации:	Решение собственника об образовании земельных участков путем их перераспределения, выдан 04.07.2014

полное наименование должности		ДОКУМЕНТ ПОДПИСАН ЭЛЕКТРОННОЙ ПОДПИСЬЮ	инициалы, фамилия
-------------------------------	---	---	-------------------

Сертификат: 009F0BDC181A023B64597F1E2579BEFB50

Владелец: ФЕДЕРАЛЬНАЯ СЛУЖБА ГОСУДАРСТВЕННОЙ

РЕГИСТРАЦИИ, КАДАСТРА И КАРТОГРАФИИ

Действителен: с 02.08.2024 по 26.10.2025

		дата государственной регистрации прекращения права:	данные отсутствуют
	224. 3	Ограничение права и обременение объекта недвижимости:	
	224. 3.1	вид:	Ипотека
		номер государственной регистрации:	50-50-18/045/2014-056
225	225. 1	Вид объекта недвижимости:	Земельный участок
		Кадастровый номер:	50:18:0070201:598
		Назначение объекта недвижимости:	данные отсутствуют
		Виды разрешенного использования объекта недвижимости:	дачное строительство
		Местоположение:	Московская область, Можайский район
		Площадь:	1216 +/- 24
	225. 2	вид права, доля в праве:	Собственность
		дата государственной регистрации:	12.08.2014
		номер государственной регистрации:	50-50-18/039/2014-113
		основание государственной регистрации:	Решение собственника об образовании земельных участков путем их перераспределения, выдан 04.07.2014
		дата государственной регистрации прекращения права:	данные отсутствуют
	225. 3	Ограничение права и обременение объекта недвижимости:	
	225. 3.1	вид:	Ипотека
		номер государственной регистрации:	50-50-18/045/2014-057
226	226. 1	Вид объекта недвижимости:	Земельный участок
		Кадастровый номер:	50:18:0070201:599
		Назначение объекта недвижимости:	данные отсутствуют
		Виды разрешенного использования объекта недвижимости:	дачное строительство
		Местоположение:	Московская область, Можайский район
		Площадь:	1005 +/- 22
	226. 2	вид права, доля в праве:	Собственность
		дата государственной регистрации:	12.08.2014
		номер государственной регистрации:	50-50-18/039/2014-116
		основание государственной регистрации:	Решение собственника об образовании земельных участков путем их перераспределения, выдан 04.07.2014

полное наименование должности		ДОКУМЕНТ ПОДПИСАН ЭЛЕКТРОННОЙ ПОДПИСЬЮ	инициалы, фамилия
-------------------------------	---	---	-------------------

Сертификат: 009F0BDC181A023B64597F1E2579BEFB50

Владелец: ФЕДЕРАЛЬНАЯ СЛУЖБА ГОСУДАРСТВЕННОЙ

РЕГИСТРАЦИИ, КАДАСТРА И КАРТОГРАФИИ

Действителен: с 02.08.2024 по 26.10.2025

		дата государственной регистрации прекращения права:	данные отсутствуют
	226. 3	Ограничение права и обременение объекта недвижимости:	
	226. 3.1	вид:	Ипотека
		номер государственной регистрации:	50-50-18/045/2014-058
227	227. 1	Вид объекта недвижимости:	Земельный участок
		Кадастровый номер:	50:18:0070201:600
		Назначение объекта недвижимости:	данные отсутствуют
		Виды разрешенного использования объекта недвижимости:	дачное строительство
		Местоположение:	Московская область, Можайский район
		Площадь:	1005 +/- 22
	227. 2	вид права, доля в праве:	Собственность
		дата государственной регистрации:	12.08.2014
		номер государственной регистрации:	50-50-18/039/2014-120
		основание государственной регистрации:	Решение собственника об образовании земельных участков путем их перераспределения, выдан 04.07.2014
		дата государственной регистрации прекращения права:	данные отсутствуют
	227. 3	Ограничение права и обременение объекта недвижимости:	
	227. 3.1	вид:	Ипотека
		номер государственной регистрации:	50-50-18/045/2014-059
228	228. 1	Вид объекта недвижимости:	Земельный участок
		Кадастровый номер:	50:18:0070201:601
		Назначение объекта недвижимости:	данные отсутствуют
		Виды разрешенного использования объекта недвижимости:	дачное строительство
		Местоположение:	Московская область, Можайский район
		Площадь:	1216 +/- 24
	228. 2	вид права, доля в праве:	Собственность
		дата государственной регистрации:	12.08.2014
		номер государственной регистрации:	50-50-18/039/2014-122
		основание государственной регистрации:	Решение собственника об образовании земельных участков путем их перераспределения, выдан 04.07.2014

полное наименование должности		ДОКУМЕНТ ПОДПИСАН ЭЛЕКТРОННОЙ ПОДПИСЬЮ	инициалы, фамилия
-------------------------------	---	---	-------------------

Сертификат: 009F0BDC181A023B64597F1E2579BEFB50

Владелец: ФЕДЕРАЛЬНАЯ СЛУЖБА ГОСУДАРСТВЕННОЙ

РЕГИСТРАЦИИ, КАДАСТРА И КАРТОГРАФИИ

Действителен: с 02.08.2024 по 26.10.2025

		дата государственной регистрации прекращения права:	данные отсутствуют
	228. 3	Ограничение права и обременение объекта недвижимости:	
	228. 3.1	вид:	Ипотека
		номер государственной регистрации:	50-50-18/045/2014-060
229	229. 1	Вид объекта недвижимости:	Земельный участок
		Кадастровый номер:	50:18:0070201:602
		Назначение объекта недвижимости:	данные отсутствуют
		Виды разрешенного использования объекта недвижимости:	дачное строительство
		Местоположение:	Московская область, Можайский район
		Площадь:	1217 +/- 24
	229. 2	вид права, доля в праве:	Собственность
		дата государственной регистрации:	12.08.2014
		номер государственной регистрации:	50-50-18/039/2014-123
		основание государственной регистрации:	Решение собственника об образовании земельных участков путем их перераспределения, выдан 04.07.2014
		дата государственной регистрации прекращения права:	данные отсутствуют
	229. 3	Ограничение права и обременение объекта недвижимости:	
	229. 3.1	вид:	Ипотека
		номер государственной регистрации:	50-50-18/045/2014-061
230	230. 1	Вид объекта недвижимости:	Земельный участок
		Кадастровый номер:	50:18:0070201:603
		Назначение объекта недвижимости:	данные отсутствуют
		Виды разрешенного использования объекта недвижимости:	дачное строительство
		Местоположение:	Московская область, Можайский район
		Площадь:	1294 +/- 25
	230. 2	вид права, доля в праве:	Собственность
		дата государственной регистрации:	12.08.2014
		номер государственной регистрации:	50-50-18/039/2014-125
		основание государственной регистрации:	Решение собственника об образовании земельных участков путем их перераспределения, выдан 04.07.2014

полное наименование должности		ДОКУМЕНТ ПОДПИСАН ЭЛЕКТРОННОЙ ПОДПИСЬЮ	инициалы, фамилия
-------------------------------	---	---	-------------------

Сертификат: 009F0BDC181A023B64597F1E2579BEFB50

Владелец: ФЕДЕРАЛЬНАЯ СЛУЖБА ГОСУДАРСТВЕННОЙ

РЕГИСТРАЦИИ, КАДАСТРА И КАРТОГРАФИИ

Действителен: с 02.08.2024 по 26.10.2025

		дата государственной регистрации прекращения права:	данные отсутствуют
	230.3	Ограничение права и обременение объекта недвижимости:	
	230.3.1	вид:	Ипотека
		номер государственной регистрации:	50-50-18/045/2014-062
231	231.1	Вид объекта недвижимости:	Земельный участок
		Кадастровый номер:	50:18:0070201:604
		Назначение объекта недвижимости:	данные отсутствуют
		Виды разрешенного использования объекта недвижимости:	дачное строительство
		Местоположение:	Московская область, Можайский район
		Площадь:	1078 +/- 23
	231.2	вид права, доля в праве:	Собственность
		дата государственной регистрации:	12.08.2014
		номер государственной регистрации:	50-50-18/039/2014-126
		основание государственной регистрации:	Решение собственника об образовании земельных участков путем их перераспределения, выдан 04.07.2014
		дата государственной регистрации прекращения права:	данные отсутствуют
	231.3	Ограничение права и обременение объекта недвижимости:	
	231.3.1	вид:	Ипотека
		номер государственной регистрации:	50-50-18/045/2014-063
232	232.1	Вид объекта недвижимости:	Земельный участок
		Кадастровый номер:	50:18:0070201:605
		Назначение объекта недвижимости:	данные отсутствуют
		Виды разрешенного использования объекта недвижимости:	дачное строительство
		Местоположение:	Московская область, Можайский район
		Площадь:	1078 +/- 23
	232.2	вид права, доля в праве:	Собственность
		дата государственной регистрации:	12.08.2014
		номер государственной регистрации:	50-50-18/039/2014-127
		основание государственной регистрации:	Решение собственника об образовании земельных участков путем их перераспределения, выдан 04.07.2014

полное наименование должности		ДОКУМЕНТ ПОДПИСАН ЭЛЕКТРОННОЙ ПОДПИСЬЮ	инициалы, фамилия
-------------------------------	---	---	-------------------


Сертификат: 009F0BDC181A023B64597F1E2579BEFB50

Владелец: ФЕДЕРАЛЬНАЯ СЛУЖБА ГОСУДАРСТВЕННОЙ

РЕГИСТРАЦИИ, КАДАСТРА И КАРТОГРАФИИ

Действителен: с 02.08.2024 по 26.10.2025

		дата государственной регистрации прекращения права:	данные отсутствуют
	232. 3	Ограничение права и обременение объекта недвижимости:	
	232. 3.1	вид:	Ипотека
		номер государственной регистрации:	50-50-18/045/2014-064
233	233. 1	Вид объекта недвижимости:	Земельный участок
		Кадастровый номер:	50:18:0070201:606
		Назначение объекта недвижимости:	данные отсутствуют
		Виды разрешенного использования объекта недвижимости:	дачное строительство
		Местоположение:	Московская область, Можайский район
		Площадь:	1078 +/- 23
	233. 2	вид права, доля в праве:	Собственность
		дата государственной регистрации:	13.08.2014
		номер государственной регистрации:	50-50-18/039/2014-128
		основание государственной регистрации:	Решение собственника об образовании земельных участков путем их перераспределения, выдан 04.07.2014
		дата государственной регистрации прекращения права:	данные отсутствуют
	233. 3	Ограничение права и обременение объекта недвижимости:	
	233. 3.1	вид:	Ипотека
		номер государственной регистрации:	50-50-18/045/2014-066
234	234. 1	Вид объекта недвижимости:	Земельный участок
		Кадастровый номер:	50:18:0070201:607
		Назначение объекта недвижимости:	данные отсутствуют
		Виды разрешенного использования объекта недвижимости:	дачное строительство
		Местоположение:	Московская область, Можайский район
		Площадь:	1078 +/- 23
	234. 2	вид права, доля в праве:	Собственность
		дата государственной регистрации:	11.08.2014
		номер государственной регистрации:	50-50-18/039/2014-129
		основание государственной регистрации:	Решение собственника об образовании земельных участков путем их перераспределения, выдан 04.07.2014

полное наименование должности		ДОКУМЕНТ ПОДПИСАН	
		ЭЛЕКТРОННОЙ ПОДПИСЬЮ	инициалы, фамилия
Сертификат: 009F0BDC181A023B64597F1E2579BEFB50 Владелец: ФЕДЕРАЛЬНАЯ СЛУЖБА ГОСУДАРСТВЕННОЙ РЕГИСТРАЦИИ, КАДАСТРА И КАРТОГРАФИИ Действителен: с 02.08.2024 по 26.10.2025			

		дата государственной регистрации прекращения права:	данные отсутствуют
	234. 3	Ограничение права и обременение объекта недвижимости:	
	234. 3.1	вид:	Ипотека
		номер государственной регистрации:	50-50-18/045/2014-067
235	235. 1	Вид объекта недвижимости:	Земельный участок
		Кадастровый номер:	50:18:0070201:609
		Назначение объекта недвижимости:	данные отсутствуют
		Виды разрешенного использования объекта недвижимости:	дачное строительство
		Местоположение:	Московская область, Можайский район
		Площадь:	1078 +/- 23
	235. 2	вид права, доля в праве:	Собственность
		дата государственной регистрации:	11.08.2014
		номер государственной регистрации:	50-50-18/039/2014-131
		основание государственной регистрации:	Решение собственника об образовании земельных участков путем их перераспределения, выдан 04.07.2014
		дата государственной регистрации прекращения права:	данные отсутствуют
	235. 3	Ограничение права и обременение объекта недвижимости:	
	235. 3.1	вид:	Ипотека
		номер государственной регистрации:	50-50-18/045/2014-069
236	236. 1	Вид объекта недвижимости:	Земельный участок
		Кадастровый номер:	50:18:0070201:615
		Назначение объекта недвижимости:	данные отсутствуют
		Виды разрешенного использования объекта недвижимости:	дачное строительство
		Местоположение:	Московская область, Можайский район
		Площадь:	1216 +/- 24
	236. 2	вид права, доля в праве:	Собственность
		дата государственной регистрации:	12.08.2014
		номер государственной регистрации:	50-50-18/039/2014-051
		основание государственной регистрации:	Решение собственника об образовании земельных участков путем их перераспределения, выдан 04.07.2014

полное наименование должности		ДОКУМЕНТ ПОДПИСАН ЭЛЕКТРОННОЙ ПОДПИСЬЮ	инициалы, фамилия
-------------------------------	---	---	-------------------

Сертификат: 009F0BDC181A023B64597F1E2579BEFB50

Владелец: ФЕДЕРАЛЬНАЯ СЛУЖБА ГОСУДАРСТВЕННОЙ

РЕГИСТРАЦИИ, КАДАСТРА И КАРТОГРАФИИ

Действителен: с 02.08.2024 по 26.10.2025

		дата государственной регистрации прекращения права:	данные отсутствуют
	236. 3	Ограничение права и обременение объекта недвижимости:	
	236. 3.1	вид:	Ипотека
		номер государственной регистрации:	50-50-18/045/2014-076
237	237. 1	Вид объекта недвижимости:	Земельный участок
		Кадастровый номер:	50:18:0070201:616
		Назначение объекта недвижимости:	данные отсутствуют
		Виды разрешенного использования объекта недвижимости:	дачное строительство
		Местоположение:	Московская область, Можайский район
		Площадь:	1160 +/- 24
	237. 2	вид права, доля в праве:	Собственность
		дата государственной регистрации:	12.08.2014
		номер государственной регистрации:	50-50-18/039/2014-054
		основание государственной регистрации:	Решение собственника об образовании земельных участков путем их перераспределения, выдан 04.07.2014
		дата государственной регистрации прекращения права:	данные отсутствуют
	237. 3	Ограничение права и обременение объекта недвижимости:	
	237. 3.1	вид:	Ипотека
		номер государственной регистрации:	50-50-18/045/2014-077
238	238. 1	Вид объекта недвижимости:	Земельный участок
		Кадастровый номер:	50:18:0070201:617
		Назначение объекта недвижимости:	данные отсутствуют
		Виды разрешенного использования объекта недвижимости:	дачное строительство
		Местоположение:	Московская область, Можайский район
		Площадь:	957 +/- 22
	238. 2	вид права, доля в праве:	Собственность
		дата государственной регистрации:	12.08.2014
		номер государственной регистрации:	50-50-18/039/2014-055
		основание государственной регистрации:	Решение собственника об образовании земельных участков путем их перераспределения, выдан 04.07.2014

полное наименование должности		ДОКУМЕНТ ПОДПИСАН ЭЛЕКТРОННОЙ ПОДПИСЬЮ	инициалы, фамилия
-------------------------------	---	---	-------------------

Сертификат: 009F0BDC181A023B64597F1E2579BEFB50

Владелец: ФЕДЕРАЛЬНАЯ СЛУЖБА ГОСУДАРСТВЕННОЙ

РЕГИСТРАЦИИ, КАДАСТРА И КАРТОГРАФИИ

Действителен: с 02.08.2024 по 26.10.2025

		дата государственной регистрации прекращения права:	данные отсутствуют
	238. 3	Ограничение права и обременение объекта недвижимости:	
	238. 3.1	вид:	Ипотека
		номер государственной регистрации:	50-50-18/045/2014-078
239	239. 1	Вид объекта недвижимости:	Земельный участок
		Кадастровый номер:	50:18:0070201:618
		Назначение объекта недвижимости:	данные отсутствуют
		Виды разрешенного использования объекта недвижимости:	дачное строительство
		Местоположение:	Московская область, Можайский район
		Площадь:	1019 +/- 22
	239. 2	вид права, доля в праве:	Собственность
		дата государственной регистрации:	12.08.2014
		номер государственной регистрации:	50-50-18/039/2014-057
		основание государственной регистрации:	Решение собственника об образовании земельных участков путем их перераспределения, выдан 04.07.2014
		дата государственной регистрации прекращения права:	данные отсутствуют
	239. 3	Ограничение права и обременение объекта недвижимости:	
	239. 3.1	вид:	Ипотека
		номер государственной регистрации:	50-50-18/045/2014-079
240	240. 1	Вид объекта недвижимости:	Земельный участок
		Кадастровый номер:	50:18:0070201:619
		Назначение объекта недвижимости:	данные отсутствуют
		Виды разрешенного использования объекта недвижимости:	дачное строительство
		Местоположение:	Московская область, Можайский район
		Площадь:	1060 +/- 23
	240. 2	вид права, доля в праве:	Собственность
		дата государственной регистрации:	12.08.2014
		номер государственной регистрации:	50-50-18/039/2014-059
		основание государственной регистрации:	Решение собственника об образовании земельных участков путем их перераспределения, выдан 04.07.2014

полное наименование должности		ДОКУМЕНТ ПОДПИСАН ЭЛЕКТРОННОЙ ПОДПИСЬЮ	инициалы, фамилия
-------------------------------	---	---	-------------------

Сертификат: 009F0BDC181A023B64597F1E2579BEFB50

Владелец: ФЕДЕРАЛЬНАЯ СЛУЖБА ГОСУДАРСТВЕННОЙ

РЕГИСТРАЦИИ, КАДАСТРА И КАРТОГРАФИИ

Действителен: с 02.08.2024 по 26.10.2025

		дата государственной регистрации прекращения права:	данные отсутствуют
	240.3	Ограничение права и обременение объекта недвижимости:	
	240.3.1	вид:	Ипотека
		номер государственной регистрации:	50-50-18/045/2014-080
241	241.1	Вид объекта недвижимости:	Земельный участок
		Кадастровый номер:	50:18:0070201:620
		Назначение объекта недвижимости:	данные отсутствуют
		Виды разрешенного использования объекта недвижимости:	дачное строительство
		Местоположение:	Московская область, Можайский район
		Площадь:	957 +/- 22
	241.2	вид права, доля в праве:	Собственность
		дата государственной регистрации:	12.08.2014
		номер государственной регистрации:	50-50-18/039/2014-060
		основание государственной регистрации:	Решение собственника об образовании земельных участков путем их перераспределения, выдан 04.07.2014
		дата государственной регистрации прекращения права:	данные отсутствуют
	241.3	Ограничение права и обременение объекта недвижимости:	
	241.3.1	вид:	Ипотека
		номер государственной регистрации:	50-50-18/045/2014-081
242	242.1	Вид объекта недвижимости:	Земельный участок
		Кадастровый номер:	50:18:0070201:621
		Назначение объекта недвижимости:	данные отсутствуют
		Виды разрешенного использования объекта недвижимости:	дачное строительство
		Местоположение:	Московская область, Можайский район
		Площадь:	1024 +/- 22
	242.2	вид права, доля в праве:	Собственность
		дата государственной регистрации:	12.08.2014
		номер государственной регистрации:	50-50-18/039/2014-061
		основание государственной регистрации:	Решение собственника об образовании земельных участков путем их перераспределения, выдан 04.07.2014

полное наименование должности		ДОКУМЕНТ ПОДПИСАН ЭЛЕКТРОННОЙ ПОДПИСЬЮ	инициалы, фамилия
-------------------------------	---	---	-------------------

Сертификат: 009F0BDC181A023B64597F1E2579BEFB50

Владелец: ФЕДЕРАЛЬНАЯ СЛУЖБА ГОСУДАРСТВЕННОЙ

РЕГИСТРАЦИИ, КАДАСТРА И КАРТОГРАФИИ

Действителен: с 02.08.2024 по 26.10.2025

		дата государственной регистрации прекращения права:	данные отсутствуют
	242. 3	Ограничение права и обременение объекта недвижимости:	
	242. 3.1	вид:	Ипотека
		номер государственной регистрации:	50-50-18/045/2014-082
243	243. 1	Вид объекта недвижимости:	Земельный участок
		Кадастровый номер:	50:18:0070201:623
		Назначение объекта недвижимости:	данные отсутствуют
		Виды разрешенного использования объекта недвижимости:	дачное строительство
		Местоположение:	Московская область, Можайский район
		Площадь:	1157 +/- 24
	243. 2	вид права, доля в праве:	Собственность
		дата государственной регистрации:	12.08.2014
		номер государственной регистрации:	50-50-18/039/2014-063
		основание государственной регистрации:	Решение собственника об образовании земельных участков путем их перераспределения, выдан 04.07.2014
		дата государственной регистрации прекращения права:	данные отсутствуют
	243. 3	Ограничение права и обременение объекта недвижимости:	
	243. 3.1	вид:	Ипотека
		номер государственной регистрации:	50-50-18/045/2014-084
244	244. 1	Вид объекта недвижимости:	Земельный участок
		Кадастровый номер:	50:18:0070201:624
		Назначение объекта недвижимости:	данные отсутствуют
		Виды разрешенного использования объекта недвижимости:	дачное строительство
		Местоположение:	Московская область, Можайский район
		Площадь:	1157 +/- 24
	244. 2	вид права, доля в праве:	Собственность
		дата государственной регистрации:	12.08.2014
		номер государственной регистрации:	50-50-18/039/2014-065
		основание государственной регистрации:	Решение собственника об образовании земельных участков путем их перераспределения, выдан 04.07.2014

полное наименование должности		ДОКУМЕНТ ПОДПИСАН ЭЛЕКТРОННОЙ ПОДПИСЬЮ	инициалы, фамилия
-------------------------------	---	---	-------------------


Сертификат: 009F0BDC181A023B64597F1E2579BEFB50

Владелец: ФЕДЕРАЛЬНАЯ СЛУЖБА ГОСУДАРСТВЕННОЙ

РЕГИСТРАЦИИ, КАДАСТРА И КАРТОГРАФИИ

Действителен: с 02.08.2024 по 26.10.2025

		дата государственной регистрации прекращения права:	данные отсутствуют
	244.3	Ограничение права и обременение объекта недвижимости:	
	244.3.1	вид:	Ипотека
		номер государственной регистрации:	50-50-18/045/2014-085
245	245.1	Вид объекта недвижимости:	Земельный участок
		Кадастровый номер:	50:18:0070201:625
		Назначение объекта недвижимости:	данные отсутствуют
		Виды разрешенного использования объекта недвижимости:	дачное строительство
		Местоположение:	Московская область, Можайский район
		Площадь:	1141 +/- 24
	245.2	вид права, доля в праве:	Собственность
		дата государственной регистрации:	12.08.2014
		номер государственной регистрации:	50-50-18/039/2014-069
		основание государственной регистрации:	Решение собственника об образовании земельных участков путем их перераспределения, выдан 04.07.2014
		дата государственной регистрации прекращения права:	данные отсутствуют
	245.3	Ограничение права и обременение объекта недвижимости:	
	245.3.1	вид:	Ипотека
		номер государственной регистрации:	50-50-18/045/2014-086
246	246.1	Вид объекта недвижимости:	Земельный участок
		Кадастровый номер:	50:18:0070201:626
		Назначение объекта недвижимости:	данные отсутствуют
		Виды разрешенного использования объекта недвижимости:	дачное строительство
		Местоположение:	Московская область, Можайский район
		Площадь:	1169 +/- 24
	246.2	вид права, доля в праве:	Собственность
		дата государственной регистрации:	12.08.2014
		номер государственной регистрации:	50-50-18/039/2014-073
		основание государственной регистрации:	Решение собственника об образовании земельных участков путем их перераспределения, выдан 04.07.2014

полное наименование должности		ДОКУМЕНТ ПОДПИСАН	
		ЭЛЕКТРОННОЙ ПОДПИСЬЮ	инициалы, фамилия
Сертификат: 009F0BDC181A023B64597F1E2579BEFB50			
Владелец: ФЕДЕРАЛЬНАЯ СЛУЖБА ГОСУДАРСТВЕННОЙ РЕГИСТРАЦИИ, КАДАСТРА И КАРТОГРАФИИ			
Действителен: с 02.08.2024 по 26.10.2025			

		дата государственной регистрации прекращения права:	данные отсутствуют
	246. 3	Ограничение права и обременение объекта недвижимости:	
	246. 3.1	вид:	Ипотека
		номер государственной регистрации:	50-50-18/045/2014-087
247	247. 1	Вид объекта недвижимости:	Земельный участок
		Кадастровый номер:	50:18:0070201:627
		Назначение объекта недвижимости:	данные отсутствуют
		Виды разрешенного использования объекта недвижимости:	дачное строительство
		Местоположение:	Московская область, Можайский район
		Площадь:	1265 +/- 25
	247. 2	вид права, доля в праве:	Собственность
		дата государственной регистрации:	12.08.2014
		номер государственной регистрации:	50-50-18/039/2014-075
		основание государственной регистрации:	Решение собственника об образовании земельных участков путем их перераспределения, выдан 04.07.2014
		дата государственной регистрации прекращения права:	данные отсутствуют
	247. 3	Ограничение права и обременение объекта недвижимости:	
	247. 3.1	вид:	Ипотека
		номер государственной регистрации:	50-50-18/045/2014-088
248	248. 1	Вид объекта недвижимости:	Земельный участок
		Кадастровый номер:	50:18:0070201:628
		Назначение объекта недвижимости:	данные отсутствуют
		Виды разрешенного использования объекта недвижимости:	дачное строительство
		Местоположение:	Московская область, Можайский район
		Площадь:	1153 +/- 24
	248. 2	вид права, доля в праве:	Собственность
		дата государственной регистрации:	12.08.2014
		номер государственной регистрации:	50-50-18/039/2014-079
		основание государственной регистрации:	Решение собственника об образовании земельных участков путем их перераспределения, выдан 04.07.2014

полное наименование должности		ДОКУМЕНТ ПОДПИСАН ЭЛЕКТРОННОЙ ПОДПИСЬЮ	инициалы, фамилия
-------------------------------	---	---	-------------------


Сертификат: 009F0BDC181A023B64597F1E2579BEFB50

Владелец: ФЕДЕРАЛЬНАЯ СЛУЖБА ГОСУДАРСТВЕННОЙ

РЕГИСТРАЦИИ, КАДАСТРА И КАРТОГРАФИИ

Действителен: с 02.08.2024 по 26.10.2025

		дата государственной регистрации прекращения права:	данные отсутствуют
	248. 3	Ограничение права и обременение объекта недвижимости:	
	248. 3.1	вид:	Ипотека
		номер государственной регистрации:	50-50-18/045/2014-101
249	249. 1	Вид объекта недвижимости:	Земельный участок
		Кадастровый номер:	50:18:0070201:629
		Назначение объекта недвижимости:	данные отсутствуют
		Виды разрешенного использования объекта недвижимости:	дачное строительство
		Местоположение:	Московская область, Можайский район
		Площадь:	1066 +/- 23
	249. 2	вид права, доля в праве:	Собственность
		дата государственной регистрации:	13.08.2014
		номер государственной регистрации:	50-50-18/039/2014-080
		основание государственной регистрации:	Решение собственника об образовании земельных участков путем их перераспределения, выдан 04.07.2014
		дата государственной регистрации прекращения права:	данные отсутствуют
	249. 3	Ограничение права и обременение объекта недвижимости:	
	249. 3.1	вид:	Ипотека
		номер государственной регистрации:	50-50-18/045/2014-090
250	250. 1	Вид объекта недвижимости:	Земельный участок
		Кадастровый номер:	50:18:0070201:630
		Назначение объекта недвижимости:	данные отсутствуют
		Виды разрешенного использования объекта недвижимости:	дачное строительство
		Местоположение:	Московская область, Можайский район
		Площадь:	1057 +/- 23
	250. 2	вид права, доля в праве:	Собственность
		дата государственной регистрации:	13.08.2014
		номер государственной регистрации:	50-50-18/039/2014-082
		основание государственной регистрации:	Решение собственника об образовании земельных участков путем их перераспределения, выдан 04.07.2014

полное наименование должности		ДОКУМЕНТ ПОДПИСАН	
		ЭЛЕКТРОННОЙ ПОДПИСЬЮ	инициалы, фамилия
Сертификат: 009F0BDC181A023B64597F1E2579BEFB50			
Владелец: ФЕДЕРАЛЬНАЯ СЛУЖБА ГОСУДАРСТВЕННОЙ РЕГИСТРАЦИИ, КАДАСТРА И КАРТОГРАФИИ			
Действителен: с 02.08.2024 по 26.10.2025			

		дата государственной регистрации прекращения права:	данные отсутствуют
	250.3	Ограничение права и обременение объекта недвижимости:	
	250.3.1	вид:	Ипотека
		номер государственной регистрации:	50-50-18/045/2014-091
251	251.1	Вид объекта недвижимости:	Земельный участок
		Кадастровый номер:	50:18:0070201:631
		Назначение объекта недвижимости:	данные отсутствуют
		Виды разрешенного использования объекта недвижимости:	дачное строительство
		Местоположение:	Московская область, Можайский район
		Площадь:	1048 +/- 23
	251.2	вид права, доля в праве:	Собственность
		дата государственной регистрации:	13.08.2014
		номер государственной регистрации:	50-50-18/039/2014-086
		основание государственной регистрации:	Решение собственника об образовании земельных участков путем их перераспределения, выдан 04.07.2014
		дата государственной регистрации прекращения права:	данные отсутствуют
	251.3	Ограничение права и обременение объекта недвижимости:	
	251.3.1	вид:	Ипотека
		номер государственной регистрации:	50-50-18/045/2014-092
252	252.1	Вид объекта недвижимости:	Земельный участок
		Кадастровый номер:	50:18:0070201:632
		Назначение объекта недвижимости:	данные отсутствуют
		Виды разрешенного использования объекта недвижимости:	дачное строительство
		Местоположение:	Московская область, Можайский район
		Площадь:	1370 +/- 26
	252.2	вид права, доля в праве:	Собственность
		дата государственной регистрации:	13.08.2014
		номер государственной регистрации:	50-50-18/039/2014-089
		основание государственной регистрации:	Решение собственника об образовании земельных участков путем их перераспределения, выдан 04.07.2014

полное наименование должности		ДОКУМЕНТ ПОДПИСАН ЭЛЕКТРОННОЙ ПОДПИСЬЮ	инициалы, фамилия
-------------------------------	---	---	-------------------


Сертификат: 009F0BDC181A023B64597F1E2579BEFB50

Владелец: ФЕДЕРАЛЬНАЯ СЛУЖБА ГОСУДАРСТВЕННОЙ


РЕГИСТРАЦИИ, КАДАСТРА И КАРТОГРАФИИ

Действителен: с 02.08.2024 по 26.10.2025

		дата государственной регистрации прекращения права:	данные отсутствуют
	252. 3	Ограничение права и обременение объекта недвижимости:	
	252. 3.1	вид:	Ипотека
		номер государственной регистрации:	50-50-18/045/2014-093
253	253. 1	Вид объекта недвижимости:	Земельный участок
		Кадастровый номер:	50:18:0070201:633
		Назначение объекта недвижимости:	данные отсутствуют
		Виды разрешенного использования объекта недвижимости:	дачное строительство
		Местоположение:	Московская область, Можайский район
		Площадь:	1067 +/- 23
	253. 2	вид права, доля в праве:	Собственность
		дата государственной регистрации:	13.08.2014
		номер государственной регистрации:	50-50-18/039/2014-093
		основание государственной регистрации:	Решение собственника об образовании земельных участков путем их перераспределения, выдан 04.07.2014
		дата государственной регистрации прекращения права:	данные отсутствуют
	253. 3	Ограничение права и обременение объекта недвижимости:	
	253. 3.1	вид:	Ипотека
		номер государственной регистрации:	50-50-18/045/2014-094
254	254. 1	Вид объекта недвижимости:	Земельный участок
		Кадастровый номер:	50:18:0070201:634
		Назначение объекта недвижимости:	данные отсутствуют
		Виды разрешенного использования объекта недвижимости:	дачное строительство
		Местоположение:	Московская область, Можайский район
		Площадь:	1066 +/- 23
	254. 2	вид права, доля в праве:	Собственность
		дата государственной регистрации:	13.08.2014
		номер государственной регистрации:	50-50-18/039/2014-095
		основание государственной регистрации:	Решение собственника об образовании земельных участков путем их перераспределения, выдан 04.07.2014

полное наименование должности		ДОКУМЕНТ ПОДПИСАН	
		ЭЛЕКТРОННОЙ ПОДПИСЬЮ	инициалы, фамилия
Сертификат: 009F0BDC181A023B64597F1E2579BEFB50			
Владелец: ФЕДЕРАЛЬНАЯ СЛУЖБА ГОСУДАРСТВЕННОЙ РЕГИСТРАЦИИ, КАДАСТРА И КАРТОГРАФИИ			
Действителен: с 02.08.2024 по 26.10.2025			

		дата государственной регистрации прекращения права:	данные отсутствуют
	254. 3	Ограничение права и обременение объекта недвижимости:	
	254. 3.1	вид:	Ипотека
		номер государственной регистрации:	50-50-18/045/2014-095
255	255. 1	Вид объекта недвижимости:	Земельный участок
		Кадастровый номер:	50:18:0070201:635
		Назначение объекта недвижимости:	данные отсутствуют
		Виды разрешенного использования объекта недвижимости:	дачное строительство
		Местоположение:	Московская область, Можайский район
		Площадь:	1532 +/- 27
	255. 2	вид права, доля в праве:	Собственность
		дата государственной регистрации:	12.08.2014
		номер государственной регистрации:	50-50-18/039/2014-096
		основание государственной регистрации:	Решение собственника об образовании земельных участков путем их перераспределения, выдан 04.07.2014
		дата государственной регистрации прекращения права:	данные отсутствуют
	255. 3	Ограничение права и обременение объекта недвижимости:	
	255. 3.1	вид:	Ипотека
		номер государственной регистрации:	50-50-18/045/2014-096
256	256. 1	Вид объекта недвижимости:	Земельный участок
		Кадастровый номер:	50:18:0070201:636
		Назначение объекта недвижимости:	данные отсутствуют
		Виды разрешенного использования объекта недвижимости:	дачное строительство
		Местоположение:	Московская область, Можайский район
		Площадь:	1153 +/- 24
	256. 2	вид права, доля в праве:	Собственность
		дата государственной регистрации:	12.08.2014
		номер государственной регистрации:	50-50-18/039/2014-097
		основание государственной регистрации:	Решение собственника об образовании земельных участков путем их перераспределения, выдан 04.07.2014

полное наименование должности		ДОКУМЕНТ ПОДПИСАН	
		ЭЛЕКТРОННОЙ ПОДПИСЬЮ	инициалы, фамилия
Сертификат: 009F0BDC181A023B64597F1E2579BEFB50			
Владелец: ФЕДЕРАЛЬНАЯ СЛУЖБА ГОСУДАРСТВЕННОЙ			
РЕГИСТРАЦИИ, КАДАСТРА И КАРТОГРАФИИ			
Действителен: с 02.08.2024 по 26.10.2025			

		дата государственной регистрации прекращения права:	данные отсутствуют
	256. 3	Ограничение права и обременение объекта недвижимости:	
	256. 3.1	вид:	Ипотека
		номер государственной регистрации:	50-50-18/045/2014-097
257	257. 1	Вид объекта недвижимости:	Земельный участок
		Кадастровый номер:	50:18:0070201:637
		Назначение объекта недвижимости:	данные отсутствуют
		Виды разрешенного использования объекта недвижимости:	дачное строительство
		Местоположение:	Московская область, Можайский район
		Площадь:	1153 +/- 24
	257. 2	вид права, доля в праве:	Собственность
		дата государственной регистрации:	12.08.2014
		номер государственной регистрации:	50-50-18/039/2014-098
		основание государственной регистрации:	Решение собственника об образовании земельных участков путем их перераспределения, выдан 04.07.2014
		дата государственной регистрации прекращения права:	данные отсутствуют
	257. 3	Ограничение права и обременение объекта недвижимости:	
	257. 3.1	вид:	Ипотека
		номер государственной регистрации:	50-50-18/045/2014-098
258	258. 1	Вид объекта недвижимости:	Земельный участок
		Кадастровый номер:	50:18:0070201:638
		Назначение объекта недвижимости:	данные отсутствуют
		Виды разрешенного использования объекта недвижимости:	дачное строительство
		Местоположение:	Московская область, Можайский район
		Площадь:	1335 +/- 26
	258. 2	вид права, доля в праве:	Собственность
		дата государственной регистрации:	12.08.2014
		номер государственной регистрации:	50-50-18/039/2014-099
		основание государственной регистрации:	Решение собственника об образовании земельных участков путем их перераспределения, выдан 04.07.2014

полное наименование должности		ДОКУМЕНТ ПОДПИСАН ЭЛЕКТРОННОЙ ПОДПИСЬЮ	инициалы, фамилия
-------------------------------	---	---	-------------------

Сертификат: 009F0BDC181A023B64597F1E2579BEFB50

Владелец: ФЕДЕРАЛЬНАЯ СЛУЖБА ГОСУДАРСТВЕННОЙ

РЕГИСТРАЦИИ, КАДАСТРА И КАРТОГРАФИИ

Действителен: с 02.08.2024 по 26.10.2025

		дата государственной регистрации прекращения права:	данные отсутствуют
	258. 3	Ограничение права и обременение объекта недвижимости:	
	258. 3.1	вид:	Ипотека
		номер государственной регистрации:	50-50-18/045/2014-099
259	259. 1	Вид объекта недвижимости:	
		Земельный участок	
		Кадастровый номер:	
		50:18:0070201:639	
		Назначение объекта недвижимости:	
		данные отсутствуют	
Виды разрешенного использования объекта недвижимости:		дачное строительство	
Местоположение:		Московская область, Можайский район	
Площадь:		62104 +/- 175	
	259. 2	вид права, доля в праве:	
		Собственность	
		дата государственной регистрации:	
		12.08.2014	
		номер государственной регистрации:	
		50-50-18/039/2014-040	
		основание государственной регистрации:	
		Решение собственника об образовании земельных участков путем их перераспределения, выдан 04.07.2014	
		дата государственной регистрации прекращения права:	данные отсутствуют
	259. 3	Ограничение права и обременение объекта недвижимости:	
	259. 3.1	вид:	Ипотека
		номер государственной регистрации:	50-50-18/045/2014-100
260	Получатель выписки		Абрамов Дмитрий Васильевич, действующий(ая) на основании документа "Доверенность" от имени заявителя Сахалкиной Ксении Александровны

Выписка содержит сведения Единого государственного реестра недвижимости о правах на объекты недвижимости, расположенные на территории Российской Федерации.

Использование сведений, содержащихся в настоящей выписке, способами или в форме, которые наносят ущерб правам и законным интересам правообладателей, влечет ответственность, предусмотренную законодательством Российской Федерации

полное наименование должности		ДОКУМЕНТ ПОДПИСАН	инициалы, фамилия
		ЭЛЕКТРОННОЙ ПОДПИСЬЮ	
Сертификат: 009F0BDC181A023B64597F1E2579BEFB50 Владелец: ФЕДЕРАЛЬНАЯ СЛУЖБА ГОСУДАРСТВЕННОЙ РЕГИСТРАЦИИ, КАДАСТРА И КАРТОГРАФИИ Действителен: с 02.08.2024 по 26.10.2025			