

Управление Федеральной службы государственной регистрации, кадастра и картографии по Красноярскому краю
полное наименование органа регистрации прав

Выписка из Единого государственного реестра недвижимости об объекте недвижимости

Сведения о характеристиках объекта недвижимости

В Единый государственный реестр недвижимости внесены следующие сведения:

Раздел 1 Лист 1

Земельный участок			
вид объекта недвижимости			
Лист № 1 раздела 1	Всего листов раздела 1: 3	Всего разделов: 8	Всего листов выписки: 19
20.08.2024г.			
Кадастровый номер:	24:50:0100113:16		
Номер кадастрового квартала:	24:50:0100113		
Дата присвоения кадастрового номера:	11.05.2010		
Ранее присвоенный государственный учетный номер:	данные отсутствуют		
Адрес:	Российская Федерация, Красноярский край, городской округ город Красноярск, город Красноярск, улица Цимлянская, земельный участок 37		
Площадь:	15584 +/- 44		
Кадастровая стоимость, руб.:	15145034.66		
Кадастровые номера расположенных в пределах земельного участка объектов недвижимости:	24:50:0000000:27429, 24:50:0000000:3286, 24:50:0000000:3287, 24:50:0000000:3288, 24:50:0100113:23, 24:50:0100113:24, 24:50:0100113:25, 24:50:0100113:28		
Кадастровые номера объектов недвижимости, из которых образован объект недвижимости:	24:50:0100113:5		
Кадастровые номера образованных объектов недвижимости:	данные отсутствуют		
Категория земель:	Земли населенных пунктов		
Виды разрешенного использования:	Занимаемый нежилыми строениями и производственной территорией		
Сведения о кадастровом инженере:	дата завершения кадастровых работ: 02.04.2010 Герасименко Альбина Александровна, № 1675, в А СРО "ОКИ", СНИЛС 15491163770, договор на выполнение кадастровых работ от 21.03.2024 № ПК314-24, дата завершения кадастровых работ: 15.08.2024		
Сведения о лесах, водных объектах и об иных природных объектах, расположенных в пределах земельного участка:	данные отсутствуют		
Сведения о том, что земельный участок полностью расположен в границах зоны с особыми условиями использования территории, территории объекта культурного наследия, публичного сервитута:	данные отсутствуют		

полное наименование должности	 ДОКУМЕНТ ПОДПИСАН ЭЛЕКТРОННОЙ ПОДПИСЬЮ	инициалы, фамилия
-------------------------------	----------------------------------------------------------------------------------------------------------------------------------	-------------------

Сертификат: 00ВВ056В7401СВ38D2В3576АСDC8425108
 Владелец: ФЕДЕРАЛЬНАЯ СЛУЖБА ГОСУДАРСТВЕННОЙ
 РЕГИСТРАЦИИ, КАДАСТРА И КАРТОГРАФИИ
 Действителен: с 27.06.2023 по 19.09.2024

Земельный участок			
вид объекта недвижимости			
Лист № 2 раздела 1	Всего листов раздела 1: 3	Всего разделов: 8	Всего листов выписки: 19
20.08.2024г.			
Кадастровый номер:		24:50:0100113:16	
Сведения о том, что земельный участок расположен в границах особой экономической зоны, территории опережающего развития, зоны территориального развития в Российской Федерации, игровой зоны:		данные отсутствуют	
Сведения о том, что земельный участок расположен в границах особо охраняемой природной территории, Байкальской природной территории и ее экологических зон, лесопарковом зеленом поясе, охотничьего угодья, лесничества:		данные отсутствуют	
Сведения о расположении земельного участка и (или) расположенного на нем объекта недвижимости в границах территории, в отношении которой принято решение о резервировании земель для государственных или муниципальных нужд:		данные отсутствуют	
Сведения о результатах проведения государственного земельного надзора:		данные отсутствуют	
Сведения о расположении земельного участка в границах территории, в отношении которой утвержден проект межевания территории:		данные отсутствуют	
Условный номер земельного участка:		данные отсутствуют	
Сведения о принятии акта и (или) заключении договора, предусматривающих предоставление в соответствии с земельным законодательством исполнительным органом государственным органом власти или органом местного самоуправления, находящегося в государственной или муниципальной собственности земельного участка для строительства наемного дома социального использования или наемного дома коммерческого использования:		данные отсутствуют	
Сведения о том, что земельный участок или земельные участки образованы на основании решения об изъятии земельного участка и (или) расположенного на нем объекта недвижимости для государственных или муниципальных нужд:		данные отсутствуют	
Сведения о том, что земельный участок образован из земель или земельного участка, государственная собственность на которые не разграничена:		данные отсутствуют	

полное наименование должности	 ДОКУМЕНТ ПОДПИСАН ЭЛЕКТРОННОЙ ПОДПИСЬЮ	инициалы, фамилия
-------------------------------	----------------------------------------------------------------------------------------------------------------------------------	-------------------

Сертификат: 00BV056V7401CB38D2B3576ACDC8425108
Владелец: ФЕДЕРАЛЬНАЯ СЛУЖБА ГОСУДАРСТВЕННОЙ
РЕГИСТРАЦИИ, КАДАСТРА И КАРТОГРАФИИ
Действителен: с 27.06.2023 по 19.09.2024

Земельный участок			
вид объекта недвижимости			
Лист № 3 раздела 1	Всего листов раздела 1: 3	Всего разделов: 8	Всего листов выписки: 19
20.08.2024г.			
Кадастровый номер:	24:50:0100113:16		
Сведения о наличии земельного спора о местоположении границ земельных участков:	данные отсутствуют		
Статус записи об объекте недвижимости:	Сведения об объекте недвижимости имеют статус "актуальные"		
Особые отметки:	данные отсутствуют		
Получатель выписки:	Прокопович Вера Сергеевна (представитель правообладателя), Правообладатель: от имени заявителя АКЦИОНЕРНОЕ ОБЩЕСТВО "ПОЛЮС КРАСНОЯРСК", 2434000335		

полное наименование должности	 ДОКУМЕНТ ПОДПИСАН ЭЛЕКТРОННОЙ ПОДПИСЬЮ	инициалы, фамилия
-------------------------------	----------------------------------------------------------------------------------------------------------------------------------	-------------------

Сертификат: 00ВВ056В7401СВ38D2В3576АСDС8425108
 Владелец: ФЕДЕРАЛЬНАЯ СЛУЖБА ГОСУДАРСТВЕННОЙ
 РЕГИСТРАЦИИ, КАДАСТРА И КАРТОГРАФИИ
 Действителен: с 27.06.2023 по 19.09.2024


Выписка из Единого государственного реестра недвижимости об объекте недвижимости
Сведения о зарегистрированных правах

Земельный участок			
вид объекта недвижимости			
Лист № 1 раздела 2	Всего листов раздела 2: 2	Всего разделов: 8	Всего листов выписки: 19
20.08.2024г.			
Кадастровый номер:		24:50:0100113:16	
1	Правообладатель (правообладатели):	1.1	Акционерное общество "Полюс Красноярск", ИНН: 2434000335, ОГРН: 1022401504740
	Сведения о возможности предоставления третьим лицам персональных данных физического лица:	1.1.1	данные отсутствуют
2	Вид, номер, дата и время государственной регистрации права:	2.1	Собственность 24-24-01/096/2011-683 15.11.2011 00:00:00
3	Сведения об осуществлении государственной регистрации сделки, права без необходимого в силу закона согласия третьего лица, органа:	3.1	данные отсутствуют
4	Ограничение прав и обременение объекта недвижимости:	не зарегистрировано	
5	Договоры участия в долевом строительстве:	не зарегистрировано	
6	Заявленные в судебном порядке права требования:	данные отсутствуют	
7	Сведения о возможности предоставления третьим лицам персональных данных физического лица	данные отсутствуют	
8	Сведения о возражении в отношении зарегистрированного права:	данные отсутствуют	
9	Сведения о наличии решения об изъятии объекта недвижимости для государственных и муниципальных нужд:	данные отсутствуют	
10	Сведения о невозможности государственной регистрации без личного участия правообладателя или его законного представителя:	данные отсутствуют	
11	Правопритязания и сведения о наличии поступивших, но не рассмотренных заявлений о проведении государственной регистрации права (перехода, прекращения права), ограничения права или обременения объекта недвижимости, сделки в отношении объекта недвижимости:	отсутствуют	

полное наименование должности		ДОКУМЕНТ ПОДПИСАН ЭЛЕКТРОННОЙ ПОДПИСЬЮ	инициалы, фамилия
-------------------------------	-------------------------------------------------------------------------------------	-------------------------------------------	-------------------

Сертификат: 00ВВ056В7401СВ38D2В3576АСDC8425108
Владелец: ФЕДЕРАЛЬНАЯ СЛУЖБА ГОСУДАРСТВЕННОЙ
РЕГИСТРАЦИИ, КАДАСТРА И КАРТОГРАФИИ
Действителен: с 27.06.2023 по 19.09.2024

Земельный участок			
вид объекта недвижимости			
Лист № 2 раздела 2	Всего листов раздела 2: 2	Всего разделов: 8	Всего листов выписки: 19
20.08.2024г.			
Кадастровый номер:		24:50:0100113:16	
11	Сведения о невозможности государственной регистрации перехода, прекращения, ограничения права на земельный участок из земель сельскохозяйственного назначения:	данные отсутствуют	

полное наименование должности	 ДОКУМЕНТ ПОДПИСАН ЭЛЕКТРОННОЙ ПОДПИСЬЮ	инициалы, фамилия
	Сертификат: 00ВВ056В7401СВ38D2В3576АСDС8425108 Владелец: ФЕДЕРАЛЬНАЯ СЛУЖБА ГОСУДАРСТВЕННОЙ РЕГИСТРАЦИИ, КАДАСТРА И КАРТОГРАФИИ Действителен: с 27.06.2023 по 19.09.2024	

Выписка из Единого государственного реестра недвижимости об объекте недвижимости

Описание местоположения земельного участка

Земельный участок			
вид объекта недвижимости			
Лист № 1 раздела 3.1	Всего листов раздела 3.1: 2	Всего разделов: 8	Всего листов выписки: 19
20.08.2024г.			
Кадастровый номер:		24:50:0100113:16	

Описание местоположения границ земельного участка							
№ п/п	Номер точки		Дирекционный угол	Горизонтальное проложение, м	Описание закрепления на местности	Кадастровые номера смежных участков	Сведения об адресах правообладателей смежных земельных участков
	начальная	конечная					
1	2	3	4	5	6	7	8
1	1.1.1	1.1.2	30°53.6'	35.08	данные отсутствуют	данные отсутствуют	данные отсутствуют
2	1.1.2	1.1.3	323°31.9'	1.72	данные отсутствуют	данные отсутствуют	данные отсутствуют
3	1.1.3	1.1.4	52°0.7'	54.44	данные отсутствуют	данные отсутствуют	данные отсутствуют
4	1.1.4	1.1.5	143°30.5'	1.82	данные отсутствуют	данные отсутствуют	данные отсутствуют
5	1.1.5	1.1.6	232°27.9'	15.68	данные отсутствуют	24:50:0100113:12	адрес отсутствует
6	1.1.6	1.1.7	142°27.4'	1.36	данные отсутствуют	24:50:0100113:12	адрес отсутствует
7	1.1.7	1.1.8	143°30.8'	42.7	данные отсутствуют	24:50:0100113:12	адрес отсутствует
8	1.1.8	1.1.9	56°48.8'	2.21	данные отсутствуют	24:50:0100113:12	адрес отсутствует
9	1.1.9	1.1.10	143°7.8'	0.4	данные отсутствуют	24:50:0000000:155104	данные отсутствуют
10	1.1.10	1.1.11	230°49.9'	3.34	данные отсутствуют	данные отсутствуют	данные отсутствуют
11	1.1.11	1.1.12	86°25.4'	2.08	данные отсутствуют	данные отсутствуют	данные отсутствуют
12	1.1.12	1.1.13	144°44.0'	80.6	данные отсутствуют	данные отсутствуют	данные отсутствуют
13	1.1.13	1.1.14	43°24.1'	4.82	данные отсутствуют	данные отсутствуют	данные отсутствуют
14	1.1.14	1.1.15	136°43.3'	8.24	данные отсутствуют	данные отсутствуют	данные отсутствуют
15	1.1.15	1.1.16	116°33.9'	3.89	данные отсутствуют	данные отсутствуют	данные отсутствуют
16	1.1.16	1.1.17	125°55.4'	1.21	данные отсутствуют	данные отсутствуют	данные отсутствуют
17	1.1.17	1.1.18	77°43.7'	15.67	данные отсутствуют	данные отсутствуют	данные отсутствуют
18	1.1.18	1.1.19	62°55.7'	2.02	данные отсутствуют	данные отсутствуют	данные отсутствуют
19	1.1.19	1.1.20	63°1.6'	28.24	данные отсутствуют	данные отсутствуют	данные отсутствуют
20	1.1.20	1.1.21	154°10.0'	1.4	данные отсутствуют	данные отсутствуют	данные отсутствуют
21	1.1.21	1.1.22	154°4.3'	12.08	данные отсутствуют	данные отсутствуют	данные отсутствуют
22	1.1.22	1.1.23	243°17.9'	30.25	данные отсутствуют	данные отсутствуют	данные отсутствуют

полное наименование должности	 ДОКУМЕНТ ПОДПИСАН ЭЛЕКТРОННОЙ ПОДПИСЬЮ	инициалы, фамилия
-------------------------------	----------------------------------------------------------------------------------------------------------------------------------	-------------------

Сертификат: 00ВВ056В7401СВ38D2В3576АСDС8425108
 Владелец: ФЕДЕРАЛЬНАЯ СЛУЖБА ГОСУДАРСТВЕННОЙ
 РЕГИСТРАЦИИ, КАДАСТРА И КАРТОГРАФИИ
 Действителен: с 27.06.2023 по 19.09.2024

Земельный участок
вид объекта недвижимости

Лист № 2 раздела 3.1

Всего листов раздела 3.1: 2

Всего разделов: 8

Всего листов выписки: 19

20.08.2024г.

Кадастровый номер:

24:50:0100113:16

1	2	3	4	5	6	7	8
23	1.1.23	1.1.24	153°13.4'	6.04	данные отсутствуют	данные отсутствуют	данные отсутствуют
24	1.1.24	1.1.25	137°49.1'	19.12	данные отсутствуют	данные отсутствуют	данные отсутствуют
25	1.1.25	1.1.26	235°1.1'	12.68	данные отсутствуют	данные отсутствуют	данные отсутствуют
26	1.1.26	1.1.27	144°47.7'	2.2	данные отсутствуют	данные отсутствуют	данные отсутствуют
27	1.1.27	1.1.28	234°52.7'	24.53	данные отсутствуют	данные отсутствуют	данные отсутствуют
28	1.1.28	1.1.29	244°57.2'	2.36	данные отсутствуют	данные отсутствуют	данные отсутствуют
29	1.1.29	1.1.30	331°55.7'	0.34	данные отсутствуют	данные отсутствуют	данные отсутствуют
30	1.1.30	1.1.31	264°56.5'	12.14	данные отсутствуют	данные отсутствуют	данные отсутствуют
31	1.1.31	1.1.32	265°0.9'	4.95	данные отсутствуют	данные отсутствуют	данные отсутствуют
32	1.1.32	1.1.33	263°48.8'	36.19	данные отсутствуют	данные отсутствуют	данные отсутствуют
33	1.1.33	1.1.34	253°2.8'	40.64	данные отсутствуют	данные отсутствуют	данные отсутствуют
34	1.1.34	1.1.35	341°21.2'	30.81	данные отсутствуют	данные отсутствуют	данные отсутствуют
35	1.1.35	1.1.36	333°19.6'	44.73	данные отсутствуют	данные отсутствуют	данные отсутствуют
36	1.1.36	1.1.37	352°3.6'	7.67	данные отсутствуют	данные отсутствуют	данные отсутствуют
37	1.1.37	1.1.38	6°27.5'	10.13	данные отсутствуют	данные отсутствуют	данные отсутствуют
38	1.1.38	1.1.39	278°30.1'	10.69	данные отсутствуют	данные отсутствуют	данные отсутствуют
39	1.1.39	1.1.40	10°40.3'	7.4	данные отсутствуют	данные отсутствуют	данные отсутствуют
40	1.1.40	1.1.41	4°20.8'	5.14	данные отсутствуют	данные отсутствуют	данные отсутствуют
41	1.1.41	1.1.42	355°53.5'	5.16	данные отсутствуют	данные отсутствуют	данные отсутствуют
42	1.1.42	1.1.43	343°0.8'	5.75	данные отсутствуют	данные отсутствуют	данные отсутствуют
43	1.1.43	1.1.1	321°14.4'	14.31	данные отсутствуют	данные отсутствуют	данные отсутствуют



ДОКУМЕНТ ПОДПИСАН

ЭЛЕКТРОННОЙ ПОДПИСЬЮ

Сертификат: 00ВВ056В7401СВ38D2В3576АСDC8425108

Владелец: ФЕДЕРАЛЬНАЯ СЛУЖБА ГОСУДАРСТВЕННОЙ

РЕГИСТРАЦИИ, КАДАСТРА И КАРТОГРАФИИ

Действителен: с 27.06.2023 по 19.09.2024

полное наименование должности

инициалы, фамилия

Выписка из Единого государственного реестра недвижимости об объекте недвижимости

Описание местоположения земельного участка

Земельный участок			
вид объекта недвижимости			
Лист № 1 раздела 3.2	Всего листов раздела 3.2: 2	Всего разделов: 8	Всего листов выписки: 19
20.08.2024г.			
Кадастровый номер:		24:50:0100113:16	

Сведения о характерных точках границы земельного участка				
Система координат МСК-167 (24)				
Номер точки	Координаты, м		Описание закрепления на местности	Средняя квадратичная погрешность определения координат характерных точек границ земельного участка, м
	X	Y		
1	2	3	4	5
1	635132.78	93937.28	-	0.1
2	635162.88	93955.29	-	0.1
3	635164.26	93954.27	-	0.1
4	635197.77	93997.18	-	0.1
5	635196.31	93998.26	-	0.1
6	635186.76	93985.83	-	0.1
7	635185.68	93986.66	-	0.1
8	635151.35	94012.05	-	0.1
9	635152.56	94013.9	-	0.1
10	635152.24	94014.14	-	0.1
11	635150.13	94011.55	-	0.1
12	635150.26	94013.63	-	0.1
13	635084.45	94060.17	-	0.1
14	635087.95	94063.48	-	0.1
15	635081.95	94069.13	-	0.1
16	635080.21	94072.61	-	0.1
17	635079.5	94073.59	-	0.1
18	635082.83	94088.9	-	0.1
19	635083.75	94090.7	-	0.1
20	635096.56	94115.87	-	0.1
21	635095.3	94116.48	-	0.1
22	635084.44	94121.76	-	0.1

полное наименование должности	 ДОКУМЕНТ ПОДПИСАН ЭЛЕКТРОННОЙ ПОДПИСЬЮ	инициалы, фамилия
-------------------------------	----------------------------------------------------------------------------------------------------------------------------------	-------------------

Сертификат: 00ВВ056В7401СВ38D2В3576АСDС8425108
 Владелец: ФЕДЕРАЛЬНАЯ СЛУЖБА ГОСУДАРСТВЕННОЙ
 РЕГИСТРАЦИИ, КАДАСТРА И КАРТОГРАФИИ
 Действителен: с 27.06.2023 по 19.09.2024

Земельный участок

вид объекта недвижимости

Лист № 2 раздела 3.2

Всего листов раздела 3.2: 2

Всего разделов: 8

Всего листов выписки: 19

20.08.2024г.

Кадастровый номер:

24:50:0100113:16

1	2	3	4	5
23	635070.85	94094.74	-	0.1
24	635065.46	94097.46	-	0.1
25	635051.29	94110.3	-	0.1
26	635044.02	94099.91	-	0.1
27	635042.22	94101.18	-	0.1
28	635028.11	94081.12	-	0.1
29	635027.11	94078.98	-	0.1
30	635027.41	94078.82	-	0.1
31	635026.34	94066.73	-	0.1
32	635025.91	94061.8	-	0.1
33	635022.01	94025.82	-	0.1
34	635010.16	93986.95	-	0.1
35	635039.35	93977.1	-	0.1
36	635079.32	93957.02	-	0.1
37	635086.92	93955.96	-	0.1
38	635096.99	93957.1	-	0.1
39	635098.57	93946.53	-	0.1
40	635105.84	93947.9	-	0.1
41	635110.97	93948.29	-	0.1
42	635116.12	93947.92	-	0.1
43	635121.62	93946.24	-	0.1
1	635132.78	93937.28	-	0.1



ДОКУМЕНТ ПОДПИСАН

ЭЛЕКТРОННОЙ ПОДПИСЬЮ

Сертификат: 00ВВ056В7401СВ38D2В3576АСDC8425108

Владелец: ФЕДЕРАЛЬНАЯ СЛУЖБА ГОСУДАРСТВЕННОЙ

РЕГИСТРАЦИИ, КАДАСТРА И КАРТОГРАФИИ

Действителен: с 27.06.2023 по 19.09.2024

полное наименование должности

инициалы, фамилия

Выписка из Единого государственного реестра недвижимости об объекте недвижимости
Сведения о частях земельного участка

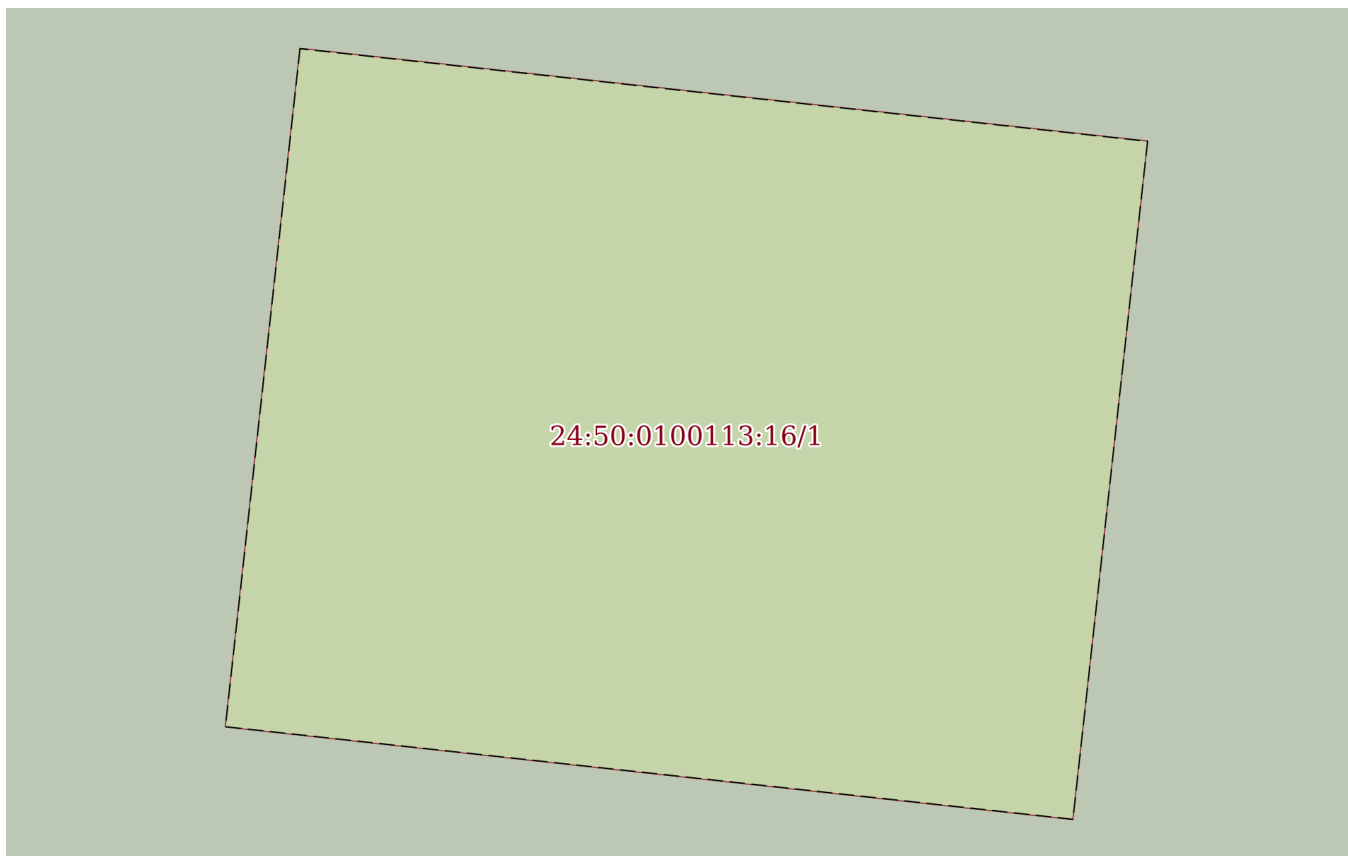
Земельный участок			
вид объекта недвижимости			

Лист № 1 раздела 4	Всего листов раздела 4: 4	Всего разделов: 8	Всего листов выписки: 19
--------------------	---------------------------	-------------------	--------------------------

20.08.2024г.

Кадастровый номер: 24:50:0100113:16

План (чертеж, схема) части земельного участка Учетный номер части: 24:50:0100113:16/1



Масштаб 1:50 Условные обозначения:

полное наименование должности	 ДОКУМЕНТ ПОДПИСАН ЭЛЕКТРОННОЙ ПОДПИСЬЮ	инициалы, фамилия
-------------------------------	----------------------------------------------------------------------------------------------------------------------------------	-------------------

Сертификат: 00ВВ056В7401СВ38D2В3576АСDС8425108
 Владелец: ФЕДЕРАЛЬНАЯ СЛУЖБА ГОСУДАРСТВЕННОЙ
 РЕГИСТРАЦИИ, КАДАСТРА И КАРТОГРАФИИ
 Действителен: с 27.06.2023 по 19.09.2024

Земельный участок

вид объекта недвижимости

Лист № 2 раздела 4

Всего листов раздела 4: 4

Всего разделов: 8

Всего листов выписки: 19

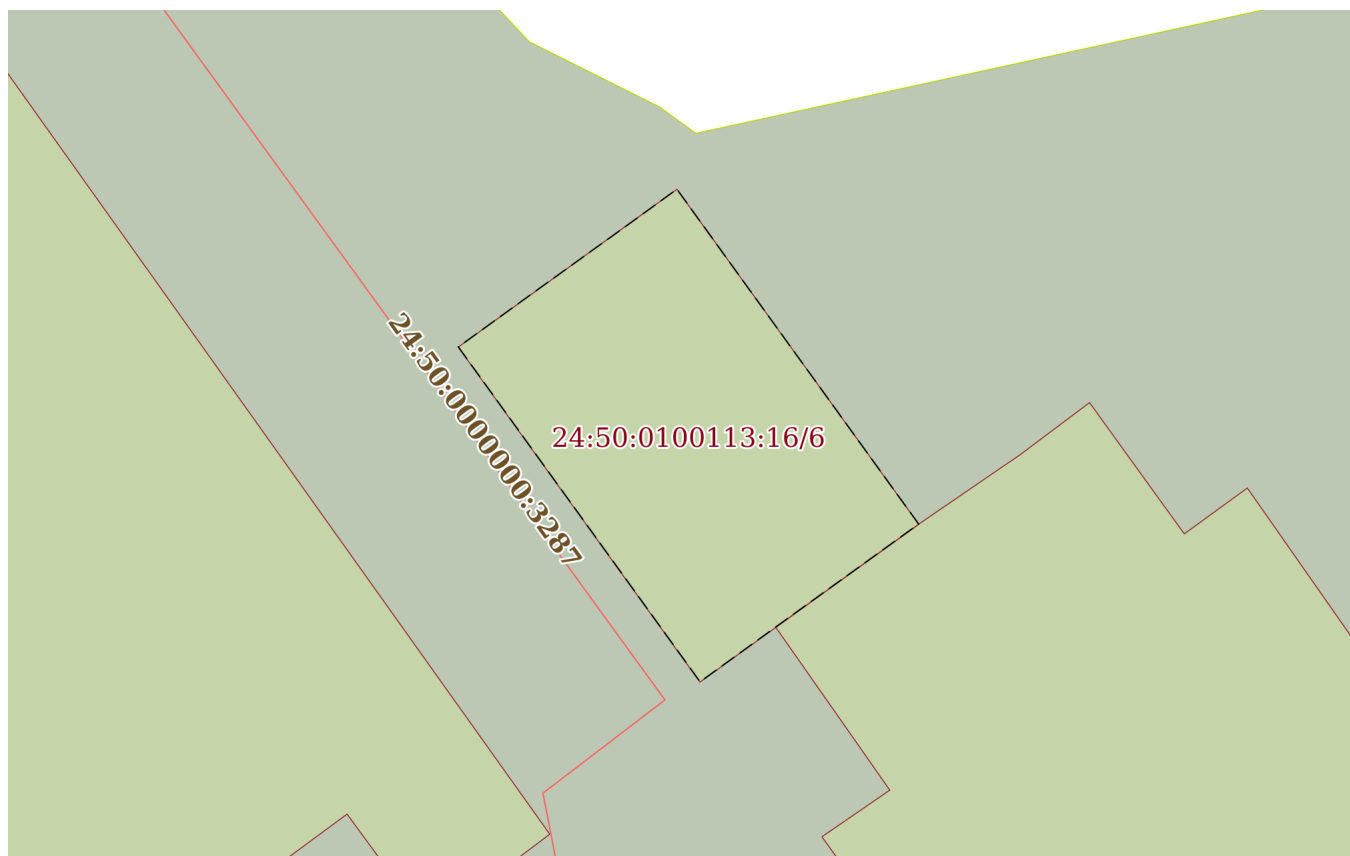
20.08.2024г.

Кадастровый номер:

24:50:0100113:16

План (чертеж, схема) части земельного участка

Учетный номер части: 24:50:0100113:16/6



Масштаб 1:200

Условные обозначения:

полное наименование должности



ДОКУМЕНТ ПОДПИСАН

ЭЛЕКТРОННОЙ ПОДПИСЬЮ

Сертификат: 00ВВ056В7401СВ38D2В3576АСDC8425108

Владелец: ФЕДЕРАЛЬНАЯ СЛУЖБА ГОСУДАРСТВЕННОЙ

РЕГИСТРАЦИИ, КАДАСТРА И КАРТОГРАФИИ

Действителен: с 27.06.2023 по 19.09.2024

инициалы, фамилия

Земельный участок

вид объекта недвижимости

Лист № 3 раздела 4

Всего листов раздела 4: 4

Всего разделов: 8

Всего листов выписки: 19

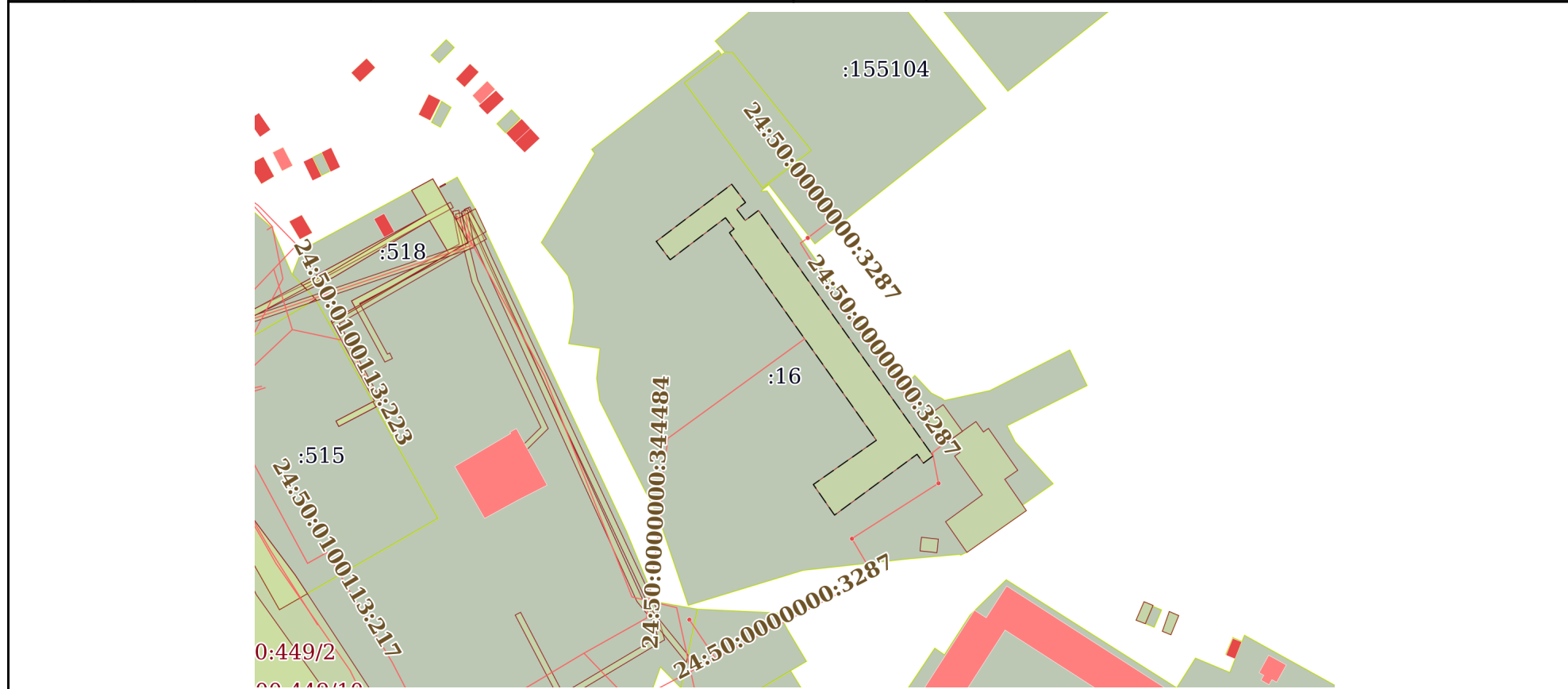
20.08.2024г.

Кадастровый номер:

24:50:0100113:16

План (чертеж, схема) части земельного участка

Учетный номер части: 24:50:0100113:16/7



Масштаб 1:2000

Условные обозначения:

полное наименование должности



ДОКУМЕНТ ПОДПИСАН

ЭЛЕКТРОННОЙ ПОДПИСЬЮ

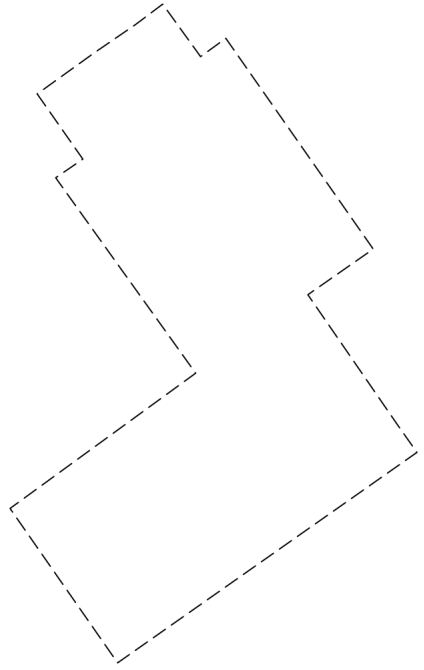
Сертификат: 00ВВ056В7401СВ38D2В3576АСDC8425108

Владелец: ФЕДЕРАЛЬНАЯ СЛУЖБА ГОСУДАРСТВЕННОЙ

РЕГИСТРАЦИИ, КАДАСТРА И КАРТОГРАФИИ

Действителен: с 27.06.2023 по 19.09.2024

инициалы, фамилия

Земельный участок			
вид объекта недвижимости			
Лист № 4 раздела 4	Всего листов раздела 4: 4	Всего разделов: 8	Всего листов выписки: 19
20.08.2024г.			
Кадастровый номер:		24:50:0100113:16	
План (чертеж, схема) части земельного участка		Учетный номер части: 24:50:0100113:16/8	
			
Масштаб 1:500	Условные обозначения:		

полное наименование должности	 ДОКУМЕНТ ПОДПИСАН ЭЛЕКТРОННОЙ ПОДПИСЬЮ	инициалы, фамилия
-------------------------------	----------------------------------------------------------------------------------------------------------------------------------	-------------------

Сертификат: 00ВВ056В7401СВ38D2В3576АСDС8425108
 Владелец: ФЕДЕРАЛЬНАЯ СЛУЖБА ГОСУДАРСТВЕННОЙ
 РЕГИСТРАЦИИ, КАДАСТРА И КАРТОГРАФИИ
 Действителен: с 27.06.2023 по 19.09.2024

Выписка из Единого государственного реестра недвижимости об объекте недвижимости
Сведения о частях земельного участка

Земельный участок			
вид объекта недвижимости			

Лист № 1 раздела 4.1	Всего листов раздела 4.1: 1	Всего разделов: 8	Всего листов выписки: 19
----------------------	-----------------------------	-------------------	--------------------------

20.08.2024г.

Кадастровый номер: 24:50:0100113:16

Учетный номер части	Площадь, м2	Содержание ограничения в использовании или ограничения права на объект недвижимости или обременения объекта недвижимости
1	2	3
24:50:0100113:16/1	26	данные отсутствуют
24:50:0100113:16/6	80	данные отсутствуют
24:50:0100113:16/7	1822	данные отсутствуют
24:50:0100113:16/8	607	данные отсутствуют

полное наименование должности	 ДОКУМЕНТ ПОДПИСАН ЭЛЕКТРОННОЙ ПОДПИСЬЮ	инициалы, фамилия
-------------------------------	----------------------------------------------------------------------------------------------------------------------------------	-------------------

Сертификат: 00ВВ056В7401СВ38D2В3576АСDС8425108
 Владелец: ФЕДЕРАЛЬНАЯ СЛУЖБА ГОСУДАРСТВЕННОЙ
 РЕГИСТРАЦИИ, КАДАСТРА И КАРТОГРАФИИ
 Действителен: с 27.06.2023 по 19.09.2024

Выписка из Единого государственного реестра недвижимости об объекте недвижимости
Сведения о частях земельного участка

Земельный участок			
вид объекта недвижимости			
Лист № 1 раздела 4.2	Всего листов раздела 4.2: 4	Всего разделов: 8	Всего листов выписки: 19
20.08.2024г.			
Кадастровый номер:		24:50:0100113:16	

Сведения о характерных точках границы части (частей) земельного участка				
Учетный номер части: 24:50:0100113:16/1				
Система координат СК кадастрового округа, зона 4				
Номер точки	Координаты, м		Описание закрепления на местности	Средняя квадратичная погрешность определения координат характерных точек границ земельного участка, м
	X	Y		
1	2	3	4	5
1	635033.18	94065.77	-	-
2	635028.64	94065.27	-	-
3	635028.02	94070.95	-	-
4	635032.56	94071.45	-	-
1	635033.18	94065.77	-	-

полное наименование должности	 ДОКУМЕНТ ПОДПИСАН ЭЛЕКТРОННОЙ ПОДПИСЬЮ	инициалы, фамилия
-------------------------------	----------------------------------------------------------------------------------------------------------------------------------	-------------------

Сертификат: 00ВВ056В7401СВ38D2В3576АСDС8425108
 Владелец: ФЕДЕРАЛЬНАЯ СЛУЖБА ГОСУДАРСТВЕННОЙ РЕГИСТРАЦИИ, КАДАСТРА И КАРТОГРАФИИ
 Действителен: с 27.06.2023 по 19.09.2024

Земельный участок

вид объекта недвижимости

Лист № 2 раздела 4.2

Всего листов раздела 4.2: 4

Всего разделов: 8

Всего листов выписки: 19

20.08.2024г.

Кадастровый номер:

24:50:0100113:16

Сведения о характерных точках границы части (частей) земельного участка

Учетный номер части: 24:50:0100113:16/6

Система координат СК кадастрового округа, зона 4

Номер точки	Координаты, м		Описание закрепления на местности	Средняя квадратичная погрешность определения координат характерных точек границ земельного участка, м
	X	Y		
1	2	3	4	5
1	635073.76	94067.22	-	-
2	635064.78	94073.7	-	-
3	635066.25	94075.73	-	-
4	635069.01	94079.56	-	-
5	635074.8	94075.38	-	-
6	635077.99	94073.08	-	-
7	635077.01	94071.73	-	-
8	635075.35	94069.42	-	-
1	635073.76	94067.22	-	-



ДОКУМЕНТ ПОДПИСАН

ЭЛЕКТРОННОЙ ПОДПИСЬЮ

Сертификат: 00ВВ056В7401СВ38D2В3576АСDC8425108

Владелец: ФЕДЕРАЛЬНАЯ СЛУЖБА ГОСУДАРСТВЕННОЙ

РЕГИСТРАЦИИ, КАДАСТРА И КАРТОГРАФИИ

Действителен: с 27.06.2023 по 19.09.2024

полное наименование должности

инициалы, фамилия

Земельный участок

вид объекта недвижимости

Лист № 3 раздела 4.2

Всего листов раздела 4.2: 4

Всего разделов: 8

Всего листов выписки: 19

20.08.2024г.

Кадастровый номер:

24:50:0100113:16

Сведения о характерных точках границы части (частей) земельного участка

Учетный номер части: 24:50:0100113:16/7

Система координат СК кадастрового округа, зона 4

Номер точки	Координаты, м		Описание закрепления на местности	Средняя квадратичная погрешность определения координат характерных точек границ земельного участка, м
	X	Y		
1	2	3	4	5
1	635133.13	93976.17	-	-
2	635126.96	93980.85	-	-
3	635141.15	93999.53	-	-
4	635137.34	94002.43	-	-
5	635136.1	94000.89	-	-
6	635065.99	94050.54	-	-
7	635051.02	94029.22	-	-
8	635041.65	94035.7	-	-
9	635040.7	94036.39	-	-
10	635061.24	94064.24	-	-
11	635058.25	94066.43	-	-
12	635060.7	94069.67	-	-
13	635134.29	94017.26	-	-
14	635143.61	94010.69	-	-
15	635140.21	94006.21	-	-
16	635144.02	94003.31	-	-
17	635146.29	94006.3	-	-
18	635152.46	94001.62	-	-
1	635133.13	93976.17	-	-



ДОКУМЕНТ ПОДПИСАН

ЭЛЕКТРОННОЙ ПОДПИСЬЮ

Сертификат: 00ВВ056В7401СВ38D2В3576АСDC8425108

Владелец: ФЕДЕРАЛЬНАЯ СЛУЖБА ГОСУДАРСТВЕННОЙ

РЕГИСТРАЦИИ, КАДАСТРА И КАРТОГРАФИИ

Действителен: с 27.06.2023 по 19.09.2024

полное наименование должности

инициалы, фамилия

Земельный участок			
вид объекта недвижимости			
Лист № 4 раздела 4.2	Всего листов раздела 4.2: 4	Всего разделов: 8	Всего листов выписки: 19

20.08.2024г.	
Кадастровый номер:	24:50:0100113:16

Сведения о характерных точках границы части (частей) земельного участка	
Учетный номер части: 24:50:0100113:16/8	
Система координат СК кадастрового округа, зона 4	

Номер точки	Координаты, м		Описание закрепления на местности	Средняя квадратичная погрешность определения координат характерных точек границ земельного участка, м
	X	Y		
1	2	3	4	5
1	635066.25	94075.73	-	-
2	635061.88	94078.79	-	-
3	635060.63	94076.97	-	-
4	635059.69	94077.64	-	-
5	635047.53	94086.35	-	-
6	635038.46	94073.91	-	-
7	635028.11	94081.12	-	-
8	635042.22	94101.18	-	-
9	635044.02	94099.91	-	-
10	635052.79	94093.87	-	-
11	635054.23	94095.93	-	-
12	635055.85	94098.25	-	-
13	635069.98	94088.37	-	-
14	635068.75	94086.68	-	-
15	635072.27	94084.14	-	-
16	635070.88	94082.29	-	-
17	635069.01	94079.56	-	-
1	635066.25	94075.73	-	-

полное наименование должности	 ДОКУМЕНТ ПОДПИСАН ЭЛЕКТРОННОЙ ПОДПИСЬЮ	инициалы, фамилия
-------------------------------	----------------------------------------------------------------------------------------------------------------------------------	-------------------

Сертификат: 00ВВ056В7401СВ38D2В3576АСDC8425108
 Владелец: ФЕДЕРАЛЬНАЯ СЛУЖБА ГОСУДАРСТВЕННОЙ
 РЕГИСТРАЦИИ, КАДАСТРА И КАРТОГРАФИИ
 Действителен: с 27.06.2023 по 19.09.2024