

Филиал публично-правовой компании "Роскадастр" по Московской области

полное наименование органа регистрации прав

Выписка из Единого государственного реестра недвижимости об объекте недвижимости

Сведения о характеристиках объекта недвижимости

На основании запроса от 20.09.2024, поступившего на рассмотрение 20.09.2024, сообщаем, что согласно записям Единого государственного реестра недвижимости:

Раздел 1 Лист 1

Земельный участок			
вид объекта недвижимости			

Лист № 1 раздела 1	Всего листов раздела 1: 3	Всего разделов: 8	Всего листов выписки: 14
--------------------	---------------------------	-------------------	--------------------------

24.09.2024г. № КУВИ-001/2024-235546864	
Кадастровый номер:	50:12:0030509:216
Номер кадастрового квартала:	50:12:0030509
Дата присвоения кадастрового номера:	24.10.2017

Ранее присвоенный государственный учетный номер:	Условный номер 50-50/011-50/011/101/2017-1425
Местоположение:	Московская область, г Мытищи, д Подольниха
Площадь:	3080 +/- 19
Кадастровая стоимость, руб.:	20988844.8
Кадастровые номера расположенных в пределах земельного участка объектов недвижимости:	данные отсутствуют
Кадастровые номера объектов недвижимости, из которых образован объект недвижимости:	50:12:0030509:108
Кадастровые номера образованных объектов недвижимости:	данные отсутствуют
Категория земель:	Земли населенных пунктов
Виды разрешенного использования:	Для индивидуального жилищного строительства
Сведения о кадастровом инженере:	Васильев Игорь Александрович, дата завершения кадастровых работ: 02.10.2017
Сведения о лесах, водных объектах и об иных природных объектах, расположенных в пределах земельного участка:	данные отсутствуют
Сведения о том, что земельный участок полностью расположен в границах зоны с особыми условиями использования территории, территории объекта культурного наследия, публичного сервитута:	данные отсутствуют
Сведения о том, что земельный участок расположен в границах особой экономической зоны, территории опережающего развития, зоны территориального развития в Российской Федерации, игровой зоны:	данные отсутствуют

	 <p align="center">ДОКУМЕНТ ПОДПИСАН ЭЛЕКТРОННОЙ ПОДПИСЬЮ</p>			
			Сертификат: 009F0BDC181A023B64597F1E2579BEFB50 Владелец: ФЕДЕРАЛЬНАЯ СЛУЖБА ГОСУДАРСТВЕННОЙ РЕГИСТРАЦИИ, КАДАСТРА И КАРТОГРАФИИ Действителен: с 02.08.2024 по 26.10.2025	инициалы, фамилия
полное наименование должности				

Земельный участок			
вид объекта недвижимости			
Лист № 2 раздела 1	Всего листов раздела 1: 3	Всего разделов: 8	Всего листов выписки: 14
24.09.2024г. № КУВИ-001/2024-235546864			
Кадастровый номер:		50:12:0030509:216	
Сведения о том, что земельный участок расположен в границах особо охраняемой природной территории, Байкальской природной территории и ее экологических зон, лесопарковом зеленом поясе, охотничьего угодья, лесничества:		данные отсутствуют	
Сведения о расположении земельного участка и (или) расположенного на нем объекта недвижимости в границах территории, в отношении которой принято решение о резервировании земель для государственных или муниципальных нужд:		данные отсутствуют	
Сведения о результатах проведения государственного земельного надзора:		данные отсутствуют	
Сведения о расположении земельного участка в границах территории, в отношении которой утвержден проект межевания территории:		данные отсутствуют	
Условный номер земельного участка:		данные отсутствуют	
Сведения о принятии акта и (или) заключении договора, предусматривающих предоставление в соответствии с земельным законодательством исполнительным органом государственным органом власти или органом местного самоуправления, находящегося в государственной или муниципальной собственности земельного участка для строительства наемного дома социального использования или наемного дома коммерческого использования:		данные отсутствуют	
Сведения о том, что земельный участок или земельные участки образованы на основании решения об изъятии земельного участка и (или) расположенного на нем объекта недвижимости для государственных или муниципальных нужд:		данные отсутствуют	
Сведения о том, что земельный участок образован из земель или земельного участка, государственная собственность на которые не разграничена:		данные отсутствуют	
Сведения о наличии земельного спора о местоположении границ земельных участков:		данные отсутствуют	
Статус записи об объекте недвижимости:		Сведения об объекте недвижимости имеют статус "актуальные"	
Особые отметки:		Для данного земельного участка обеспечен доступ посредством земельного участка (земельных участков) с кадастровым номером (кадастровыми номерами): 50:12:0030509:132. Сведения об	



ДОКУМЕНТ ПОДПИСАН
ЭЛЕКТРОННОЙ ПОДПИСЬЮ

Сертификат: 009F0BDC181A023B64597F1E2579BEFB50

Владелец: ФЕДЕРАЛЬНАЯ СЛУЖБА ГОСУДАРСТВЕННОЙ

РЕГИСТРАЦИИ, КАДАСТРА И КАРТОГРАФИИ

Действителен: с 02.08.2024 по 26.10.2025

полное наименование должности

инициалы, фамилия

Земельный участок			
вид объекта недвижимости			
Лист № 3 раздела 1	Всего листов раздела 1: 3	Всего разделов: 8	Всего листов выписки: 14
24.09.2024г. № КУВИ-001/2024-235546864			
Кадастровый номер:		50:12:0030509:216	
		ограничения права на объект недвижимости, обременения данного объекта, не зарегистрированных в реестре прав, ограничений прав и обременений недвижимого имущества: вид ограничения (обременения): ограничения прав на земельный участок, предусмотренные статьей 56 Земельного кодекса Российской Федерации; срок действия: с 18.10.2017; реквизиты документа-основания: доверенность от 25.05.2015 № 2-1039 выдан: ОАО "Московская объединенная электросетевая компания".	
Получатель выписки:		Максимов Александр Николаевич	

полное наименование должности	 ДОКУМЕНТ ПОДПИСАН ЭЛЕКТРОННОЙ ПОДПИСЬЮ Сертификат: 009F0BDC181A023B64597F1E2579BEFB50 Владелец: ФЕДЕРАЛЬНАЯ СЛУЖБА ГОСУДАРСТВЕННОЙ РЕГИСТРАЦИИ, КАДАСТРА И КАРТОГРАФИИ Действителен: с 02.08.2024 по 26.10.2025	инициалы, фамилия
-------------------------------	---	-------------------

Выписка из Единого государственного реестра недвижимости об объекте недвижимости
Сведения о зарегистрированных правах

Земельный участок			
вид объекта недвижимости			
Лист № 1 раздела 2	Всего листов раздела 2: 2	Всего разделов: 8	Всего листов выписки: 14
24.09.2024г. № КУВИ-001/2024-235546864			
Кадастровый номер:		50:12:0030509:216	
1	Правообладатель (правообладатели):	1.1	Общество с ограниченной ответственностью "ПАРКЛАЙН ТРЕЙД", ИНН: 7705651300, ОГРН: 1057746436428
	Сведения о возможности предоставления третьим лицам персональных данных физического лица:	1.1.1	данные отсутствуют
2	Вид, номер, дата и время государственной регистрации права:	2.1	Собственность 50:12:0030509:216-50/215/2022-7 01.04.2022 15:29:03
3	Сведения об осуществлении государственной регистрации сделки, права без необходимого в силу закона согласия третьего лица, органа:	3.1	данные отсутствуют
4	Ограничение прав и обременение объекта недвижимости:	не зарегистрировано	
5	Договоры участия в долевом строительстве:	не зарегистрировано	
6	Заявленные в судебном порядке права требования:	данные отсутствуют	
7	Сведения о возможности предоставления третьим лицам персональных данных физического лица	данные отсутствуют	
8	Сведения о возражении в отношении зарегистрированного права:	данные отсутствуют	
9	Сведения о наличии решения об изъятии объекта недвижимости для государственных и муниципальных нужд:	данные отсутствуют	
10	Сведения о невозможности государственной регистрации без личного участия правообладателя или его законного представителя:	данные отсутствуют	
11	Правопритязания и сведения о наличии поступивших, но не рассмотренных заявлений о проведении государственной регистрации права (перехода, прекращения права), ограничения права или обременения объекта недвижимости, сделки в отношении объекта недвижимости:	отсутствуют	



ДОКУМЕНТ ПОДПИСАН
ЭЛЕКТРОННОЙ ПОДПИСЬЮ

Сертификат: 009F0BDC181A023B64597F1E2579BEFB50

Владелец: ФЕДЕРАЛЬНАЯ СЛУЖБА ГОСУДАРСТВЕННОЙ
РЕГИСТРАЦИИ, КАДАСТРА И КАРТОГРАФИИ
Действителен: с 02.08.2024 по 26.10.2025

полное наименование должности

инициалы, фамилия

Земельный участок			
вид объекта недвижимости			
Лист № 2 раздела 2	Всего листов раздела 2: 2	Всего разделов: 8	Всего листов выписки: 14
24.09.2024г. № КУВИ-001/2024-235546864			
Кадастровый номер:		50:12:0030509:216	
11	Сведения о невозможности государственной регистрации перехода, прекращения, ограничения права на земельный участок из земель сельскохозяйственного назначения:	данные отсутствуют	

полное наименование должности	 ДОКУМЕНТ ПОДПИСАН ЭЛЕКТРОННОЙ ПОДПИСЬЮ Сертификат: 009F0BDC181A023B64597F1E2579BEFB50 Владелец: ФЕДЕРАЛЬНАЯ СЛУЖБА ГОСУДАРСТВЕННОЙ РЕГИСТРАЦИИ, КАДАСТРА И КАРТОГРАФИИ Действителен: с 02.08.2024 по 26.10.2025	инициалы, фамилия
-------------------------------	---	-------------------

Выписка из Единого государственного реестра недвижимости об объекте недвижимости
Описание местоположения земельного участка

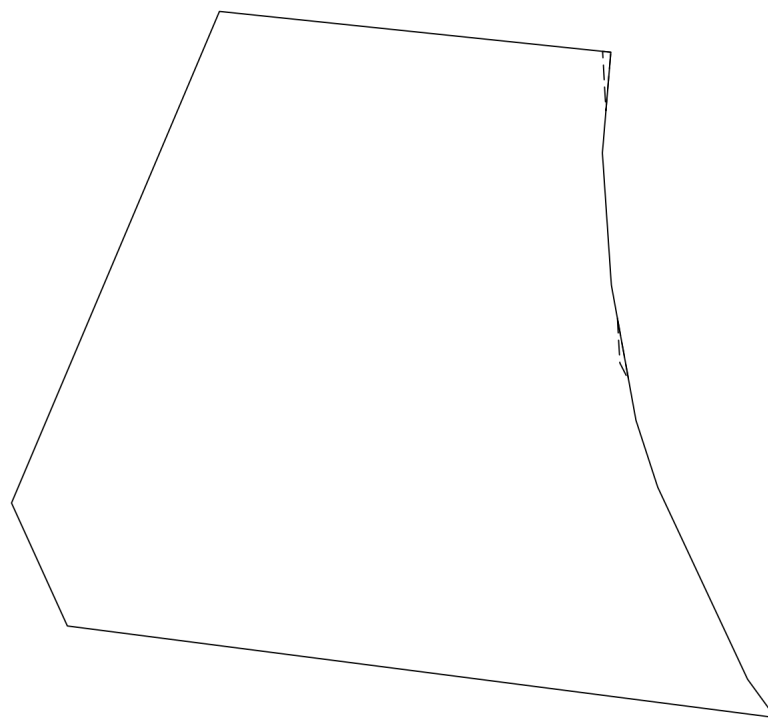
Земельный участок			
вид объекта недвижимости			

Лист № 1 раздела 3	Всего листов раздела 3: 1	Всего разделов: 8	Всего листов выписки: 14
--------------------	---------------------------	-------------------	--------------------------

24.09.2024г. № КУВИ-001/2024-235546864


Кадастровый номер: 50:12:0030509:216

План (чертеж, схема) земельного участка



Масштаб 1:700 Условные обозначения:

полное наименование должности	инициалы, фамилия
-------------------------------	-------------------



ДОКУМЕНТ ПОДПИСАН
ЭЛЕКТРОННОЙ ПОДПИСЬЮ

Сертификат: 009F0BDC181A023B64597F1E2579BEFB50
Владелец: ФЕДЕРАЛЬНАЯ СЛУЖБА ГОСУДАРСТВЕННОЙ
РЕГИСТРАЦИИ, КАДАСТРА И КАРТОГРАФИИ
Действителен: с 02.08.2024 по 26.10.2025

Выписка из Единого государственного реестра недвижимости об объекте недвижимости

Описание местоположения земельного участка

Земельный участок			
вид объекта недвижимости			
Лист № 1 раздела 3.1	Всего листов раздела 3.1: 3	Всего разделов: 8	Всего листов выписки: 14
24.09.2024г. № КУВИ-001/2024-235546864			
Кадастровый номер:		50:12:0030509:216	

Описание местоположения границ земельного участка							
№ п/п	Номер точки		Дирекционный угол	Горизонтальное проложение, м	Описание закрепления на местности	Кадастровые номера смежных участков	Сведения об адресах правообладателей смежных земельных участков
	начальная	конечная					
1	2	3	4	5	6	7	8
1	1.1.1	1.1.2	95°57.3`	36.92	-	50:12:0030509:221(1)	127422, г. Москва, г. Москва, ул. Тимирязевская, д. 10/12, кв. 36; 125362, г. Москва, г. Москва, ул. Лодочная, д. 9, кв. 44; abracadabra2021@gmail.com, г. Москва, ул. Бориса Галушкина, д. 17, кв. 306; 119034, г. Москва, пер. Обыденский 2-й, д. 13, кв. 9; г.Москва, ул.Проспект Мира, д.167, кв.78; адрес отсутствует; asko9247@yandex.ru, г.Москва, ул.Тимирязевская, д.10/12, кв.36; г.Москва, Жулебинский бульв., д.33, корп.1, кв.366; г.Москва, ул.Лодочная, д.9, кв.44
2	1.1.2	1.1.3	184°46.4`	9.49	-	50:12:0030509:221(1)	127422, г. Москва, г. Москва, ул. Тимирязевская, д. 10/12, кв. 36; 125362, г. Москва, г. Москва, ул. Лодочная, д. 9, кв. 44; abracadabra2021@gmail.com, г. Москва, ул. Бориса Галушкина, д. 17, кв. 306; 119034, г. Москва, пер. Обыденский 2-й, д. 13, кв. 9; г.Москва, ул.Проспект Мира, д.167, кв.78; адрес отсутствует; asko9247@yandex.ru, г.Москва, ул.Тимирязевская, д.10/12, кв.36; г.Москва, Жулебинский бульв., д.33, корп.1, кв.366; г.Москва, ул.Лодочная, д.9, кв.44



ДОКУМЕНТ ПОДПИСАН
ЭЛЕКТРОННОЙ ПОДПИСЬЮ

Сертификат: 009F0BDC181A023B64597F1E2579BEFB50

Владелец: ФЕДЕРАЛЬНАЯ СЛУЖБА ГОСУДАРСТВЕННОЙ
РЕГИСТРАЦИИ, КАДАСТРА И КАРТОГРАФИИ
Действителен: с 02.08.2024 по 26.10.2025

полное наименование должности

инициалы, фамилия

Земельный участок						
вид объекта недвижимости						
Лист № 2 раздела 3.1		Всего листов раздела 3.1: 3		Всего разделов: 8		Всего листов выписки: 14
24.09.2024г. № КУВИ-001/2024-235546864						
Кадастровый номер:				50:12:0030509:216		
3	1.1.3	1.1.4	176°7.3'	12.42	-	50:12:0030509:221(1) 127422, г. Москва, г. Москва, ул. Тимирязевская, д. 10/12, кв. 36; 125362, г. Москва, г. Москва, ул. Лодочная, д. 9, кв. 44; abracadabra2021@gmail.com, г. Москва, ул. Бориса Галушкина, д. 17, кв. 306; 119034, г. Москва, пер. Обыденский 2-й, д. 13, кв. 9; г.Москва, ул.Проспект Мира, д.167, кв.78; адрес отсутствует; asko9247@yandex.ru, г.Москва, ул.Тимирязевская, д.10/12, кв.36; г.Москва, Жулебинский бульв., д.33, корп.1, кв.366; г.Москва, ул.Лодочная, д.9, кв.44
4	1.1.4	1.1.5	169°41.5'	12.91	-	50:12:0030509:221(1) 127422, г. Москва, г. Москва, ул. Тимирязевская, д. 10/12, кв. 36; 125362, г. Москва, г. Москва, ул. Лодочная, д. 9, кв. 44; abracadabra2021@gmail.com, г. Москва, ул. Бориса Галушкина, д. 17, кв. 306; 119034, г. Москва, пер. Обыденский 2-й, д. 13, кв. 9; г.Москва, ул.Проспект Мира, д.167, кв.78; адрес отсутствует; asko9247@yandex.ru, г.Москва, ул.Тимирязевская, д.10/12, кв.36; г.Москва, Жулебинский бульв., д.33, корп.1, кв.366; г.Москва, ул.Лодочная, д.9, кв.44
5	1.1.5	1.1.6	161°58.6'	6.59	-	50:12:0030509:221(1) 127422, г. Москва, г. Москва, ул. Тимирязевская, д. 10/12, кв. 36; 125362, г. Москва, г. Москва, ул. Лодочная, д. 9, кв. 44; abracadabra2021@gmail.com, г. Москва, ул. Бориса Галушкина, д. 17, кв. 306; 119034, г. Москва, пер. Обыденский 2-й, д. 13, кв. 9; г.Москва, ул.Проспект Мира, д.167, кв.78; адрес отсутствует; asko9247@yandex.ru, г.Москва, ул.Тимирязевская, д.10/12, кв.36; г.Москва, Жулебинский бульв., д.33, корп.1, кв.366; г.Москва, ул.Лодочная, д.9, кв.44



ДОКУМЕНТ ПОДПИСАН
ЭЛЕКТРОННОЙ ПОДПИСЬЮ

Сертификат: 009F0BDC181A023B64597F1E2579BEFB50

Владелец: ФЕДЕРАЛЬНАЯ СЛУЖБА ГОСУДАРСТВЕННОЙ
РЕГИСТРАЦИИ, КАДАСТРА И КАРТОГРАФИИ
Действителен: с 02.08.2024 по 26.10.2025

ПОЛНОЕ НАИМЕНОВАНИЕ ДОЛЖНОСТИ

инициалы, фамилия

Земельный участок							
вид объекта недвижимости							
Лист № 3 раздела 3.1		Всего листов раздела 3.1: 3			Всего разделов: 8		Всего листов выписки: 14
24.09.2024г. № КУВИ-001/2024-235546864							
Кадастровый номер:					50:12:0030509:216		
6	1.1.6	1.1.7	154°56.5`	19.9	-	50:12:0030509:221(1)	127422, г. Москва, г. Москва, ул. Тимирязевская, д. 10/12, кв. 36; 125362, г. Москва, г. Москва, ул. Лодочная, д. 9, кв. 44; abracadabra2021@gmail.com, г. Москва, ул. Бориса Галушкина, д. 17, кв. 306; 119034, г. Москва, пер. Обыденский 2-й, д. 13, кв. 9; г.Москва, ул.Проспект Мира, д.167, кв.78; адрес отсутствует; asko9247@yandex.ru, г.Москва, ул.Тимирязевская, д.10/12, кв.36; г.Москва, Жулебинский бульв., д.33, корп.1, кв.366; г.Москва, ул.Лодочная, д.9, кв.44
7	1.1.7	1.1.8	143°57.2`	4.45	-	50:12:0030509:221(1)	127422, г. Москва, г. Москва, ул. Тимирязевская, д. 10/12, кв. 36; 125362, г. Москва, г. Москва, ул. Лодочная, д. 9, кв. 44; abracadabra2021@gmail.com, г. Москва, ул. Бориса Галушкина, д. 17, кв. 306; 119034, г. Москва, пер. Обыденский 2-й, д. 13, кв. 9; г.Москва, ул.Проспект Мира, д.167, кв.78; адрес отсутствует; asko9247@yandex.ru, г.Москва, ул.Тимирязевская, д.10/12, кв.36; г.Москва, Жулебинский бульв., д.33, корп.1, кв.366; г.Москва, ул.Лодочная, д.9, кв.44
8	1.1.8	1.1.9	277°22.5`	66.99	-	50:12:0030509:214	адрес отсутствует
9	1.1.9	1.1.10	335°34.7`	12.67	-	50:12:0030509:211	адрес отсутствует
10	1.1.10	1.1.1	22°55.3`	50.1	-	50:12:0030509:211	адрес отсутствует



ДОКУМЕНТ ПОДПИСАН
ЭЛЕКТРОННОЙ ПОДПИСЬЮ

Сертификат: 009F0BDC181A023B64597F1E2579BEFB50

Владелец: ФЕДЕРАЛЬНАЯ СЛУЖБА ГОСУДАРСТВЕННОЙ
РЕГИСТРАЦИИ, КАДАСТРА И КАРТОГРАФИИ
Действителен: с 02.08.2024 по 26.10.2025

полное наименование должности

инициалы, фамилия

Выписка из Единого государственного реестра недвижимости об объекте недвижимости

Описание местоположения земельного участка

Земельный участок			
вид объекта недвижимости			
Лист № 1 раздела 3.2	Всего листов раздела 3.2: 1	Всего разделов: 8	Всего листов выписки: 14
24.09.2024г. № КУВИ-001/2024-235546864			
Кадастровый номер:		50:12:0030509:216	

Сведения о характерных точках границы земельного участка				
Система координат МСК-50, зона 2				
Номер точки	Координаты, м		Описание закрепления на местности	Средняя квадратичная погрешность определения координат характерных точек границ земельного участка, м
	X	Y		
1	2	3	4	5
1	503752.72	2199123.19	Закрепление отсутствует	0.1
2	503748.89	2199159.91	Закрепление отсутствует	0.1
3	503739.43	2199159.12	Закрепление отсутствует	0.1
4	503727.04	2199159.96	Закрепление отсутствует	0.1
5	503714.34	2199162.27	Закрепление отсутствует	0.1
6	503708.07	2199164.31	Закрепление отсутствует	0.1
7	503690.04	2199172.74	Закрепление отсутствует	0.1
8	503686.44	2199175.36	Закрепление отсутствует	0.1
9	503695.04	2199108.92	Закрепление отсутствует	0.1
10	503706.58	2199103.68	Закрепление отсутствует	0.1
1	503752.72	2199123.19	Закрепление отсутствует	0.1



ДОКУМЕНТ ПОДПИСАН
ЭЛЕКТРОННОЙ ПОДПИСЬЮ

Сертификат: 009F0BDC181A023B64597F1E2579BEFB50

Владелец: ФЕДЕРАЛЬНАЯ СЛУЖБА ГОСУДАРСТВЕННОЙ

РЕГИСТРАЦИИ, КАДАСТРА И КАРТОГРАФИИ

Действителен: с 02.08.2024 по 26.10.2025

полное наименование должности

инициалы, фамилия

Выписка из Единого государственного реестра недвижимости об объекте недвижимости
Сведения о частях земельного участка


Земельный участок			
вид объекта недвижимости			

Лист № 1 раздела 4	Всего листов раздела 4: 1	Всего разделов: 8	Всего листов выписки: 14
--------------------	---------------------------	-------------------	--------------------------

24.09.2024г. № КУВИ-001/2024-235546864

Кадастровый номер: 50:12:0030509:216

План (чертеж, схема) части земельного участка Учетный номер части: 50:12:0030509:216/1



Масштаб 1:300 Условные обозначения:

	 <p>ДОКУМЕНТ ПОДПИСАН ЭЛЕКТРОННОЙ ПОДПИСЬЮ</p> <p>Сертификат: 009F0BDC181A023B64597F1E2579BEFB50 Владелец: ФЕДЕРАЛЬНАЯ СЛУЖБА ГОСУДАРСТВЕННОЙ РЕГИСТРАЦИИ, КАДАСТРА И КАРТОГРАФИИ Действителен: с 02.08.2024 по 26.10.2025</p>	
полное наименование должности	инициалы, фамилия	

Выписка из Единого государственного реестра недвижимости об объекте недвижимости

Сведения о частях земельного участка

Земельный участок			
вид объекта недвижимости			
Лист № 1 раздела 4.1	Всего листов раздела 4.1: 2	Всего разделов: 8	Всего листов выписки: 14
24.09.2024г. № КУВИ-001/2024-235546864			
Кадастровый номер:		50:12:0030509:216	

Учетный номер части	Площадь, м2	Содержание ограничения в использовании или ограничения права на объект недвижимости или обременения объекта недвижимости
1	2	3
50:12:0030509:216/1	4	<p>вид ограничения (обременения): ограничения прав на земельный участок, предусмотренные статьей 56 Земельного кодекса Российской Федерации; Срок действия: не установлен; реквизиты документа-основания: доверенность от 25.05.2015 № 2-1039 выдан: ОАО "Московская объединенная электросетевая компания"; Содержание ограничения (обременения): Ограничение использования объектов недвижимости в границах зоны предусмотрено Постановлением Правительства РФ № 160 от 24.02.2009г., п.п 10, 11: п.10. В пределах охранных зон без письменного решения о согласовании сетевых организаций юридическим и физическим лицам запрещаются: а) строительство, капитальный ремонт, реконструкция или снос зданий и сооружений; б) горные, взрывные, мелиоративные работы, в том числе связанные с временным затоплением земель; в) посадка и вырубка деревьев и кустарников; г) дноуглубительные, землечерпальные и погрузочно-разгрузочные работы, добыча рыбы, других водных животных и растений придонными орудиями лова, устройство водопоев, колка и заготовка льда (в охранных зонах подводных кабельных линий электропередачи); д) проход судов, у которых расстояние по вертикали от верхнего крайнего габарита с грузом или без груза до нижней точки провеса проводов переходов воздушных линий электропередачи через водоемы менее минимально допустимого расстояния, в том числе с учетом максимального уровня подъема воды при паводке; е) проезд машин и механизмов, имеющих общую высоту с грузом или без груза от поверхности дороги более 4,5 метра (в охранных зонах воздушных линий электропередачи); ж) земляные работы на глубине более 0,3 метра (на вспахиваемых землях на глубине более 0,45 метра), а также планировка грунта (в охранных зонах подземных кабельных линий электропередачи); з) полив сельскохозяйственных культур в случае, если высота струи воды может составить свыше 3 метров (в охранных зонах воздушных линий электропередачи); и) полевые сельскохозяйственные работы с применением сельскохозяйственных машин и оборудования высотой более 4 метров (в охранных зонах воздушных линий электропередачи) или полевые сельскохозяйственные работы, связанные с вспашкой земли (в охранных зонах кабельных линий электропередачи). п.11. В охранных зонах, установленных для объектов электросетевого хозяйства напряжением до 1000 вольт, помимо действий, предусмотренных пунктом 10 настоящих Правил, без письменного решения о согласовании сетевых организаций запрещается: а) размещать детские и спортивные площадки, стадионы, рынки, торговые точки, полевые станы, загоны для скота, гаражи и стоянки всех видов машин и механизмов (в охранных зонах воздушных линий электропередачи); б) складировать или размещать хранилища любых, в том числе горюче-смазочных, материалов; в) устраивать причалы для стоянки</p>



ДОКУМЕНТ ПОДПИСАН
ЭЛЕКТРОННОЙ ПОДПИСЬЮ

Сертификат: 009F0BDC181A023B64597F1E2579BEFB50

Владелец: ФЕДЕРАЛЬНАЯ СЛУЖБА ГОСУДАРСТВЕННОЙ
РЕГИСТРАЦИИ, КАДАСТРА И КАРТОГРАФИИ
Действителен: с 02.08.2024 по 26.10.2025

полное наименование должности

инициалы, фамилия

Земельный участок			
вид объекта недвижимости			
Лист № 2 раздела 4.1	Всего листов раздела 4.1: 2	Всего разделов: 8	Всего листов выписки: 14
24.09.2024г. № КУВИ-001/2024-235546864			
Кадастровый номер:		50:12:0030509:216	
судов, барж и плавучих кранов, бросать якоря с судов и осуществлять их проход с отданными якорями, цепями, лотами, волокушами и тралами (в охранных зонах подводных кабельных линий электропередачи).; Реестровый номер границы: 50.12.2.46			

полное наименование должности	 ДОКУМЕНТ ПОДПИСАН ЭЛЕКТРОННОЙ ПОДПИСЬЮ	инициалы, фамилия
	Сертификат: 009F0BDC181A023B64597F1E2579BEFB50 Владелец: ФЕДЕРАЛЬНАЯ СЛУЖБА ГОСУДАРСТВЕННОЙ РЕГИСТРАЦИИ, КАДАСТРА И КАРТОГРАФИИ Действителен: с 02.08.2024 по 26.10.2025	

Выписка из Единого государственного реестра недвижимости об объекте недвижимости

Сведения о частях земельного участка

Земельный участок			
вид объекта недвижимости			
Лист № 1 раздела 4.2	Всего листов раздела 4.2: 1	Всего разделов: 8	Всего листов выписки: 14
24.09.2024г. № КУВИ-001/2024-235546864			
Кадастровый номер:		50:12:0030509:216	

Сведения о характерных точках границы части (частей) земельного участка				
Учетный номер части: 50:12:0030509:216/1				
Система координат МСК-50, зона 2				
Номер точки	Координаты, м		Описание закрепления на местности	Средняя квадратичная погрешность определения координат характерных точек границ земельного участка, м
	X	Y		
1	2	3	4	5
1	503748.89	2199159.91	Закрепление отсутствует	0.1
2	503748.97	2199159.14	-	-
3	503743.39	2199159.45	-	-
1	503748.89	2199159.91	Закрепление отсутствует	0.1
1	503723.92	2199160.53	-	-
2	503719.72	2199160.76	-	0.1
3	503718.09	2199161.59	-	-
1	503723.92	2199160.53	-	-



ДОКУМЕНТ ПОДПИСАН
ЭЛЕКТРОННОЙ ПОДПИСЬЮ

Сертификат: 009F0BDC181A023B64597F1E2579BEFB50

Владелец: ФЕДЕРАЛЬНАЯ СЛУЖБА ГОСУДАРСТВЕННОЙ

РЕГИСТРАЦИИ, КАДАСТРА И КАРТОГРАФИИ

Действителен: с 02.08.2024 по 26.10.2025

полное наименование должности

инициалы, фамилия