




ООО «ЦЕНТР СУДЕБНОЙ ЭКСПЕРТИЗЫ»  
454014, г. Челябинск, ул. Ворошилова, д. 35, оф. 3-1  
8 (800) 550-10-92 | www.cse7.ru | e-mail: expertall@mail.ru  
ОГРН 1117447014354 ИНН 7447197991 КПП 745101001  
р/с 40702810938130000049 в Филиале «Екатеринбургский» АО  
«АЛЬФАБАНК» г. Екатеринбург, БИК 046577964, к/с 30101810100000000964



Утверждаю, директор

  
Шуховцев К.В.  
15.05.2023г.

## Выписка из отчета №1205230816

об оценке рыночной стоимости

Объект оценки: Здание, расположенное на земельном участке: назначение здания: жилое, площадь здания: 60,6 кв.м, кадастровый номер здания: 58:31:0402190:76, площадь участка: 467 кв.м, кадастровый номер участка: 58:31:0402190:24, категория земель: земли населенных пунктов, разрешенное использование участка: Для индивидуальной жилой застройки, адрес: Пензенская область, г. Кузнецк, ул. Льва Толстого, д. 32, доля в праве: 1/4.

### Сведения об оценщике

|   |   |
|---|---|
| ФИО   | Шуховцев Кирилл Вячеславович  |
| Номер контактного телефона                                  | 88005501092   |
| Почтовый адрес  | 454014, г. Челябинск, ул. Ворошилова, дом 35, офис 3-1  |
| Адрес электронной почты                                     | expertall@mail.ru   |
| Информация о членстве в СРО                                 | Ассоциация «МСО»  |
| Сведения о квалификационных аттестатах оценщика             | По направлению "Оценка недвижимости", №034548-1 от 11.11.2022г.<br>По направлению "Оценка движимого имущества", №034549-2 от 11.11.2022г. |
| Сведения о страховании гражданской ответственности оценщика | Полис №221900-035-000022 от 25.11.2022г., срок действия полиса: 01.12.2022 - 30.11.2023гг.  |

### Сведения о юридическом лице, с которым оценщик заключил трудовой договор

|  |   |
|--|---|
| Организационно-правовая форма          | общество с ограниченной ответственностью  |
| Полное наименование                    | Общество с ограниченной ответственностью "Центр Судебной Экспертизы"  |
| ОГРН, дата присвоения ОГРН             | 1117447014354, 22.09.2011г.   |
| Место нахождения                       | 454048, Челябинская обл, Челябинск г, Яблочкина ул, дом № 3, помещение 1, кабинет 2                                       |
| Сведения о страховании ответственности | Полис №221900-035-000017, выданный ПАО "САК "ЭНЕРГОГАРАНТ" 06.09.2022г., срок действия полиса: 29.09.2022 - 28.09.2023гг. |

### Сведения о заказчике и правообладателе объекта оценки

|                 |                             |
|-----------------|-----------------------------|
| Заказчик        | Шуховцев Алексей Алексеевич |
| Правообладатель | Горбунов Андрей Юрьевич     |

### Основные параметры объекта оценки

| Наименование параметра                            | Значение параметра                                       |
|---|--|
| <b>Здание, расположенное на земельном участке</b> |  |
| назначение здания                                 | жилое  |
| площадь здания                                    | 60,6 кв.м  |
| кадастровый номер здания                          | 58:31:0402190:76   |
| площадь участка                                   | 467 кв.м   |
| кадастровый номер участка                         | 58:31:0402190:24   |
| категория земель                                  | земли населенных пунктов                                 |
| разрешенное использование участка                 | Для индивидуальной жилой застройки                       |
| адрес   | Пензенская область, г. Кузнецк, ул. Льва Толстого, д. 32 |
| материал стен здания                              | Рубленые   |
| доля в праве                                      | 1/4  |
| уровень отделки                                   | Удовлетворительное                                       |

### Особенности проведения осмотра

Осмотр не производился, фотоматериалы предоставлены заказчиком.

### Результаты оценки, полученные при применении различных подходов к оценке

- доходным подходом, руб.: 0,00
- сравнительным подходом, руб.: 1 148 800,00 руб.
- затратным подходом, руб.: 0,00

### Итоговая величина стоимости объекта оценки

Рыночная стоимость объекта оценки, руб.: **1 148 800,00 руб.**

Результатом оценки является величина рыночной стоимости объекта оценки, определенная по состоянию на 15.05.2023г. в размере:

1 148 800,00 руб. (Один миллион сто сорок восемь тысяч восемьсот рублей ноль копеек).

#### В том числе, стоимость здания

966 700,00 руб. (Девятьсот шестьдесят шесть тысяч семьсот рублей ноль копеек).

#### Стоимость земельного участка

182 100,00 (Сто восемьдесят две тысячи сто рублей ноль копеек).

#### Включая стоимость 1/4 доли в праве на объект оценки:

287 200,00 руб. (Двести восемьдесят семь тысяч двести рублей ноль копеек).

#### В том числе, стоимость здания

241 675,00 руб. (Двести сорок одна тысяча шестьсот семьдесят пять рублей ноль копеек).

#### Стоимость земельного участка

45 525,00 (Сорок пять тысяч пятьсот двадцать пять рублей ноль копеек).

Оценщик: \_\_\_\_\_ Шуховцев Кирилл Вячеславович



| Элемент сравнения                                   | Объект оценки  | Аналог 1  | Аналог 2  | Аналог 3  |
|---|--|---|---|---|
| Источник информации                                 |  | <a href="https://www.avito.ru/kuznetsk/zemelnye_uchastki/uchastok_10sot_izhs_1963382088">https://www.avito.ru/kuznetsk/zemelnye_uchastki/uchastok_10sot_izhs_1963382088</a> | <a href="https://www.avito.ru/kuznetsk/zemelnye_uchastki/uchastok_10_sot_izhs_2744679984">https://www.avito.ru/kuznetsk/zemelnye_uchastki/uchastok_10_sot_izhs_2744679984</a> | <a href="https://www.avito.ru/kuznetsk/zemelnye_uchastki/uchastok_10sot_izhs_2709484037">https://www.avito.ru/kuznetsk/zemelnye_uchastki/uchastok_10sot_izhs_2709484037</a> |
| Контактные данные                                   |  | 89869408755   | 89023403147   | 89869408463   |
| <b>Цена предложения, руб.</b>                       |  | <b>450 000,00</b>   | <b>450 000,00</b>   | <b>400 000,00</b>   |
| Площадь, кв.м.                                      | 467,00   | 1 000,00  | 1 000,00  | 1 000,00  |
| Торг, %   |  | -10,0   | -10,0   | -10,0   |
| <b>Скорректированная стоимость, руб.</b>            |  | <b>405 000,00</b>   | <b>405 000,00</b>   | <b>360 000,00</b>   |
| <b>Скорректированная стоимость за 1 кв.м., руб.</b> |  | <b>405,00</b>   | <b>405,00</b>   | <b>360,00</b>   |
| Корректировка на дату объявления                    | 12.05.2023.  | 11.05.2023.   | 12.05.2023.   | 24.04.2023.   |
| Корректировка, %                                    |  | 0,0   | 0,0   | 0,0   |
| Категория земель                                    | Земли населенных пунктов, Для индивидуальной жилой застройки | ИЖС   | ИЖС   | ИЖС   |
| Корректировка, %                                    |  | 0,0   | 0,0   | 0,0   |
| Местоположение земельного участка                   | Пензенская область, г. Кузнецк, ул. Льва Толстого, д. 32     | Пензенская область, Кузнецк, ул. Силаева  | Пензенская область, Кузнецк, ул. Киселёва   | Пензенская область, Кузнецк, ул. Киселёва   |
| Корректировка, %                                    |  | 0,0   | 0,0   | 0,0   |
| Дополнительные улучшения                            |  | нет   | нет   | нет   |
| Корректировка, %                                    |  | 0,0   | 0,0   | 0,0   |
| Площадь участка                                     | 467,00   | 1 000,00  | 1 000,00  | 1 000,00  |
| Корректировка, %                                    |  | 0,0   | 0,0   | 0,0   |
| Итоговое корректирующее значение, %                 |  | 0,0   | 0,0   | 0,0   |
| <b>Скорректированная стоимость 1 кв.м., руб</b>     |  | <b>405,00</b>   | <b>405,00</b>   | <b>360,00</b>   |
| <b>Стоимость 1 кв.м. объекта оценки, руб</b>        | <b>390,00</b>  |   |   |   |
| <b>Стоимость объекта оценки, руб</b>                | <b>182 130,00</b>  |   |   |   |
| <b>Стоимость объекта оценки (округленно), руб</b>   | <b>182 100,00</b>  |   |   |   |

| Элемент сравнения                                | Объект оценки | Аналог 1  | Аналог 2  | Аналог 3  |
|--|---------------|---|---|---|
| Источник информации                              |               | <a href="https://www.avito.ru/kuznetsk/doma_dac_hi_kottedzhi/dom_50_m_na_uchastke_6_sot_2411399032">https://www.avito.ru/kuznetsk/doma_dac_hi_kottedzhi/dom_50_m_na_uchastke_6_sot_2411399032</a> | <a href="https://www.avito.ru/kuznetsk/doma_dac_hi_kottedzhi/dom_54m_na_uchastke_5sot_3058388732">https://www.avito.ru/kuznetsk/doma_dac_hi_kottedzhi/dom_54m_na_uchastke_5sot_3058388732</a> | <a href="https://www.avito.ru/kuznetsk/doma_dac_hi_kottedzhi/dom_79m_na_uchastke_5sot_2999816234">https://www.avito.ru/kuznetsk/doma_dac_hi_kottedzhi/dom_79m_na_uchastke_5sot_2999816234</a> |
| Контактные данные                                |               | 89867304525   | 89875016610   | 89023402625   |
| <b>Цена предложения, руб.</b>                    |               | <b>1 400 000,00</b>   | <b>1 000 000,00</b>   | <b>1 800 000,00</b>   |
| Торг, %  |               | -8,0  | -8,0  | -8,0  |
| <b>Скорректированная стоимость, руб.</b>         |               | <b>1 288 000,00</b>   | <b>920 000,00</b>   | <b>1 656 000,00</b>   |
| Общая площадь, кв.м.                             | 60,6          | 50  | 54  | 79  |
| Площадь земельного участка, кв.м.                | 467,00        | 600,00  | 500,00  | 500,00  |
| Корректировка на площадь земельного участка, руб |               | -234 000,00   | -195 000,00   | -195 000,00   |

|  |  |   |   |   |
|--|--|---|---|---|
| Скорректированная стоимость, руб.          |  | <b>1 054 000,00</b>                                 | <b>725 000,00</b>                                   | <b>1 461 000,00</b>                                 |
| Скорректированная стоимость 1 кв.м., руб.  |  | <b>21 080,00</b>                                    | <b>13 425,93</b>                                    | <b>18 493,67</b>                                    |
| Дата оценки / Дата продажи (предложения)   | 12.05.2023.  | 18.04.2023  | 04.05.2023  | 16.04.2023  |
| Коорректировка, %                          |  | <b>0,0</b>  | <b>0,0</b>  | <b>0,0</b>  |
| Местоположение                             | Пензенская область, г. Кузнецк, ул. Льва Толстого, д. 32 | Пензенская область, Кузнецк, ул. Баумана, 13        | Пензенская область, Кузнецк, ул. 8 Марта            | Пензенская область, Кузнецк, ул. Черняховского, 54  |
| Корректировка, %                           |  | 0,0   | 0,0   | 0,0   |
| Материал стен                              | Рубленые   | Бревно  | Брус  | Бревно  |
| Корректировка, %                           |  | 0,0   | 0,0   | 0,0   |
| Общая площадь (фактор масштаба), кв.м.     | 60,6   | 50  | 54  | 79  |
| Корректировка, %                           |  | 0,0   | 0,0   | 0,0   |
| Отопление                                  | Нет данных   | Присутствует  | Присутствует  | Присутствует  |
| Корректировка, %                           |  | 0,0   | 0,0   | 0,0   |
| Водоснабжение                              | Нет данных   | Присутствует  | Нет данных  | Присутствует  |
| Корректировка, %                           |  | 0,0   | 0,0   | 0,0   |
| Канализация                                | Нет данных   | Нет данных  | Нет данных  | Присутствует  |
| Корректировка, %                           |  | 0,0   | 0,0   | 0,0   |
| Физическое состояние дома                  | Удовлетворительное (требуется косметический ремонт)      | Удовлетворительное (требуется косметический ремонт) | Удовлетворительное (требуется косметический ремонт) | Удовлетворительное (требуется косметический ремонт) |
| Корректировка, %                           |  | 0,0   | 0,0   | 0,0   |
| Наличие типовых хозяйственных построек     | Нет данных   | Присутствуют  | Нет данных  | Присутствуют  |
| Корректировка, %                           |  | -13,0   | 0,0   | -13,0   |
| Итоговое корректирующее значение, %        |  | -13,0   | 0,0   | -13,0   |
| Скорректированная стоимость 1 кв.м., руб   |  | <b>18 339,60</b>                                    | <b>13 425,93</b>                                    | <b>16 089,49</b>                                    |
| Стоимость 1 кв.м. объекта оценки, руб      | <b>15 951,67</b>   |   |   |   |
| Стоимость объекта оценки, руб              | <b>966 671,40</b>  |   |   |   |
| Стоимость объекта оценки (округленно), руб | <b>966 700,00</b>  |   |   |   |



**Фото №1.** Общий вид



**Фото №2.** Общий вид



**Фото №3.** Общий вид



**Фото №4.** Общий вид



**Фото №5.** Общий вид



Лист 5

|   |     |  |   |
|---|-----|--|---|
| 9 | 4.1 | дата государственной регистрации правами     | данные о государственном кадастре                                 |
|   |     | Или дата государственной регистрации правами | Земельный кадастр   |
|   |     | Квартальный номер                            | 58-31-04/02/06-01   |
|   |     | Имя владельца государственности              | Жилищный кадастр  |
|   |     | Имя владельца государственности              | данные о государственном кадастре                                 |
|   |     | Адрес:                                       | Смоленская область, г. Кузнецкий, ул. Дельвица, д. 57             |
|   |     | Площадь:                                     | 37,6  |
|   | 4.2 | или дата государственной регистрации         | Собственность   |
|   |     | или дата государственной регистрации         | 06.06.2013  |
|   |     | или дата государственной регистрации         | 58-31-01/02/012-002   |
|   |     | или дата государственной регистрации         | Договор аренды жилого дома и земельного участка, выдан 22.12.2013 |
|   |     | или дата государственной регистрации         | не зарегистрировано   |
|   | 4.3 | или дата государственной регистрации         | данные о государственном кадастре                                 |
|   |     | или дата государственной регистрации         | Государственный кадастр   |
| 6 |     | Получены данные                              |   |

Выписка подготовлена в соответствии с требованиями Федерального закона от 21.06.2011 № 118-ФЗ «О государственном кадастре недвижимости» и Федерального закона от 21.06.2011 № 118-ФЗ «О государственном кадастре недвижимости».

|                             |                             |
|-----------------------------|-----------------------------|
| Итого:                      | М.П.                        |
| подпись ответственного лица | подпись ответственного лица |

Выписка из ЕГРН

ДОГОВОР КУПИ-ПРОДАЖИ ЗЕМЕЛЬНОГО УЧАСТКА И ЖИЛОГО ДОМА

Город Кузнецкий Пензенской области.  
 Два месяца шестнадцатого года, шестистого сентября.

Мы, нижеподписавшиеся: **г-р ТЕЛЕНИНА ВАЛЕНТИНА ГЕННАДЬЕВНА**, 22 апреля 1976 года рождения, паспорт гражданина РФ № 5695 серия 622466, выдан Отделом внутренних дел г. Кузнецка Пензенской области 05.09.2006г., проживающая по адресу: г. Кузнецк Пензенской области, ул. Чесова, д. 49, кв. 3, и **г-р ГОРБУНОВ АНДРЕЙ ЮРЬЕВИЧ**, 08 июня 1987 года рождения, паспорт гражданина РФ № 5607 серия 708248, выдан ОУФМАС России по Пензенской области 16.08.2007г., проживающий по адресу: г. Кузнецк Пензенской области, ул. Радыгина, д. 33, кв. 4, **г-р ГОРБУНОВА ЮЛИЯ ВЛАДИМИРОВНА**, 09 мая 1987 года рождения, паспорт гражданина РФ № 5611 серия 630562, выдан Межрайонным ОУФМАС России по Пензенской области г. Кузнецка 06.08.2011г., проживающая по адресу: г. Кузнецк Пензенской области, ул. Осипенко, д. 57, кв. 13, действующая на себя лично и как законный представитель своих несовершеннолетних детей: **г-р ГОРБУНОВА МИХАИЛА АНДРЕЕВИЧА**, 16 ноября 2011 года рождения, свидетельство о рождении серия 1413 №775261 выдано Территориальным отделом ЗАГС г. Кузнецка Управления ЗАГС Пензенской области Роспотребнадзора по адресу: г. Кузнецк Пензенской области, ул. 99-06.12.2011г., проживающего по адресу: г. Кузнецк Пензенской области, ул. Радыгина, д. 33, кв. 4, **г-р ГОРБУНОВА МАТВЕЙ АНДРЕЕВИЧА**, 28 ноября 2013 года рождения, свидетельство о рождении серия 1413 №880808 выдано Территориальным отделом ЗАГС г. Кузнецка и Кузнецкого района Управления ЗАГС Пензенской области 15.12.2013г., проживающего по адресу: г. Кузнецк Пензенской области, ул. Осипенко, д. 57, кв. 13, заключающие настоящий Договор о нижеследующем:

1. ПРЕДМЕТ ДОГОВОРА

1.1. «Продавец» **ТЕЛЕНИНА ВАЛЕНТИНА ГЕННАДЬЕВНА** продает именной земельный участок, а «Покупатель» купила и общую долевую собственность в равных долях в названый земельный участок **г-р ГОРБУНОВ АНДРЕЙ ЮРЬЕВИЧ** 1/4 доли земельного участка, **г-р ГОРБУНОВА ЮЛИЯ ВЛАДИМИРОВНА** 1/4 доли земельного участка, **г-р ГОРБУНОВ МИХАИЛ АНДРЕЕВИЧ** 1/4 доли земельного участка, **г-р ГОРБУНОВ МАТВЕЙ АНДРЕЕВИЧ** 1/4 доли земельного участка, всего они купили именной земельный участок с кадастровым номером 58-31-04/02/190/24, площадью 467 (Четыреста шестидесять семь) кв.м расположенный на земельном участке, кадастровый номер 58-31-04/02/190/24, расположенные в кадастровом квартале по адресу: г. Кузнецк Пензенской области по ул. Дельвица, д. 57, кв. 13, принадлежащий на праве собственности по ул. Дельвица

Толстого, дом 32.

Указанный земельный принадлежал «Проману» на праве собственности...

1.2. «Продавец» ТЕЛЕШНА ВАЛЕНТИНА ГЕННАДЬЕВНА, 1/4 доли...

- Указанный жилой дом принадлежит «Проману» на праве собственности...

Договор купли-продажи

2. ПЛАТА ПО ДОГОВОРУ

2.1. Указанные продаваемые жилой дом и земельный участок...

- Стоимость земельного участка, составляет 200 000 (Двести тысяч) рублей...

- Стоимость жилого дома, составляет 840 000 (Восемьсот сорок тысяч) рублей...

- Сумма в размере 450 000 (ЧЕТЫРЕСТА ПЯТЬДЕСЯТ ТЫСЯЧ) рублей...

Объекты недвижимости будут находиться в залоге у Банка...

Право залога у «Продаван» не возникает.

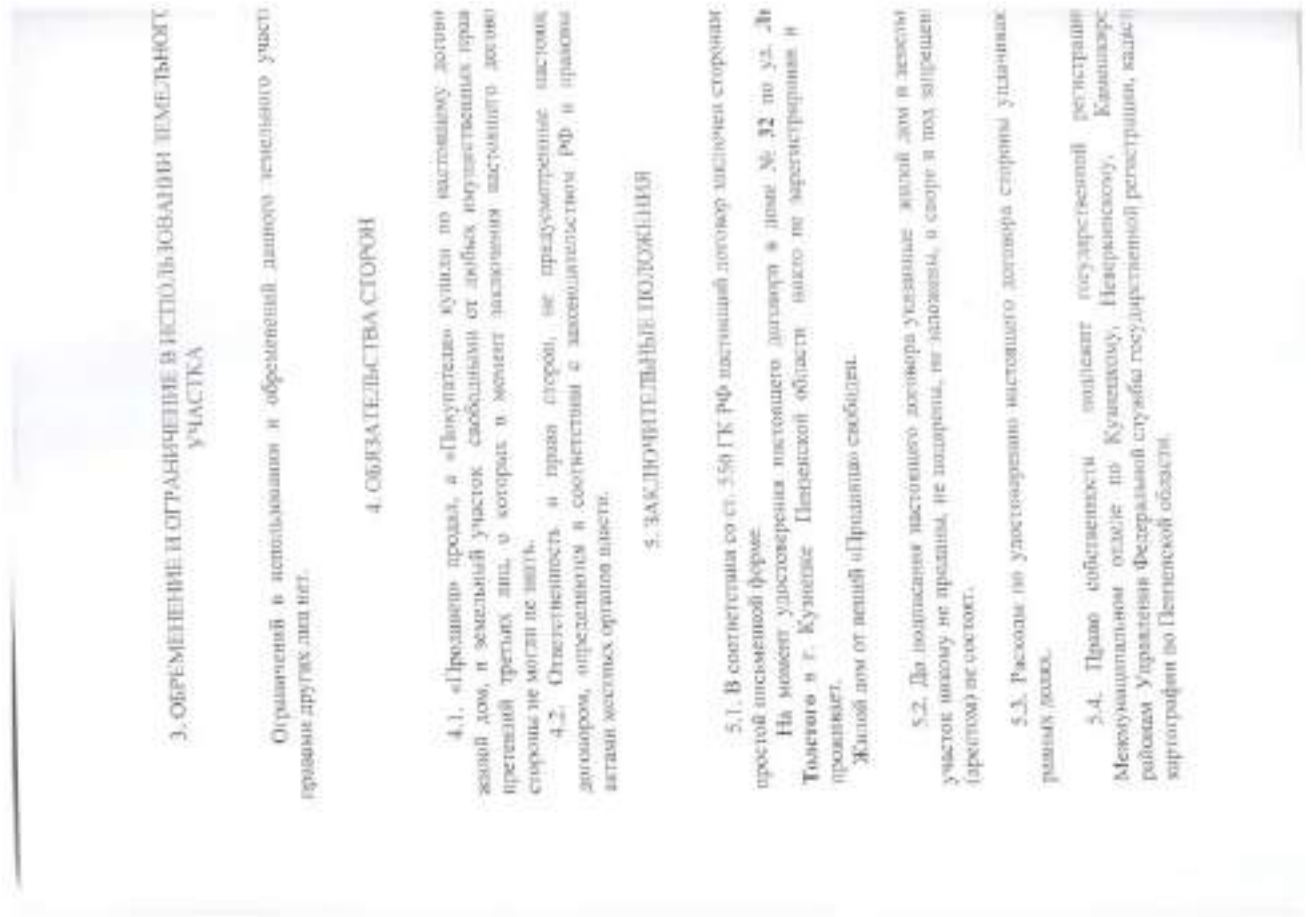
Закондержателем по данному залогу является Банк...

Платеж в силу залога (статья 77 Закона об ипотеке / статья 64 Закона об ипотеке)...

Право ипотеки Банка в отношении имущества в силу залога (статья 77 Закона об ипотеке)...

Договор купли-продажи





Договор купли-продажи

5.5. «Покупателю» после регистрации перехода права собственности и Единого государственного реестра недвижимости по Кузнецкому, Пензенскому, Камызякскому районам Управления Федеральной службы государственной регистрации, кадастра и картографии по Пензенской области становится собственником жилого дома и земельного участка и принимает на себя обязательства по уплате налогов.

5.6. В соответствии со ст. 556 ГК РФ передача недвижимого имущества «Продавцом» и принятие ее «Покупателем» осуществляется по подписанному сторонами основному договору, который одновременно будет являться передаточным актом.

5.7. Настоящий договор составлен и подписан в пяти экземплярах: один экземпляр передается «Продавцу», три экземпляра – «Покупателю», пятый – в Межмуниципальный отдел по Кузнецкому, Пензенскому, Камызякскому районам Управления Федеральной службы государственной регистрации, кадастра и картографии по Пензенской области.

ПОДПИСИ:

ЕЛЕННА ВАЛЕНТИНА ГЕННАДЬЕВНА *Еленна*

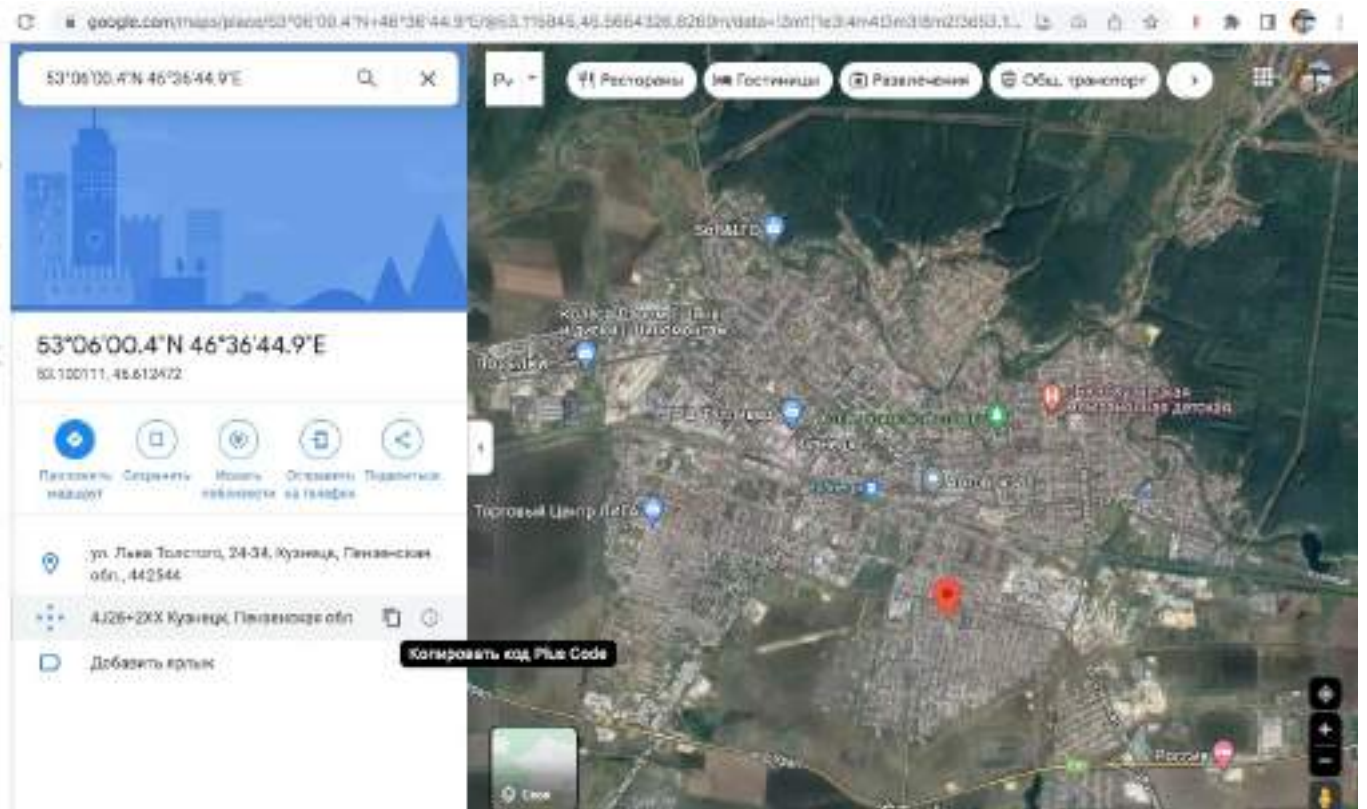
ОРБУНОВ АНДРЕЙ ЮРЬЕВИЧ *Андрей*

ОРБУНОВА ЮЛИЯ ВЛАДИМИРОВНА, действующая лично за себя и как полномочный представитель своих несовершеннолетних детей: г-р ГОРБУНОВА ИХАИЛА АНДРЕЕВИЧА, 16 ноября 2011 года рождения, гр. ГОРБУНОВА АТВЕЯ АНДРЕЕВИЧА, 28 ноября 2015 года рождения *Андрей*

Договор купли-продажи



Выписка из отчета №1205230816. Приложения, содержащие использованную информацию.



Место расположения объекта оценки

**ПОЛИС № 221900-035-000017**  
**ОБЯЗАТЕЛЬНОГО СТРАХОВАНИЯ ОТВЕТСТВЕННОСТИ ЮРИДИЧЕСКОГО ЛИЦА,**  
**ЗАКЛЮЧИВШЕГО С ЗАКАЗЧИКОМ ДОГОВОР НА ПРОВЕДЕНИЕ ОЦЕНКИ**

Страхователь: ООО «Центр Судебной Экспертизы»  
 Адрес: г. Челябинск, ул. Яблочкина, д. 3, пом. 1, оф. 2  
 Банковские реквизиты:  
 ИНН 7447197991  
 КПП 745101001  
 ОКПО 30981700  
 р/счет 40702810938138000049 в Физлиал «Екатеринбургский» АО «Альфа-банк»  
 к/счет 30101810100000000964  
 БИК 046577964

Объектом страхования по договору обязательного страхования ответственности юридического лица, заключившего с заказчиком договор на проведение оценки, являются имущественные интересы, связанные с риском ответственности за нарушение договора на проведение оценки и за причинение вреда имуществу третьих лиц в результате нарушения Закона, федеральных стандартов оценки, иных нормативных правовых актов Российской Федерации в области оценочной деятельности, стандартов и правил оценочной деятельности.

Страховым случаем по договору обязательного страхования ответственности юридического лица, заключившего с заказчиком договор на проведение оценки, является установленный вступившим в законную силу решением арбитражного суда или признанный страховщиком факт причинения юридическим лицом, заключившим с заказчиком договор на проведение оценки, вреда заказчику в результате нарушения договора на проведение оценки или имуществу третьих лиц в результате нарушения Закона, федеральных стандартов оценки, иных нормативных правовых актов Российской Федерации в области оценочной деятельности, стандартов и правил оценочной деятельности.

Выгодоприобретатели: заказчик по договору на проведение оценки и/или третьи лица, которым причинен ущерб Страхователем при осуществлении последним оценочной деятельности.

| Страховая сумма, руб. | Страховой тариф, % | Страховая премия, руб. |
|-----------------------|--------------------|------------------------|
| 50 000 000,00         | 0,056              | 28 000,00              |

Порядок и сроки уплаты страховой премии: одновременно, в течение 3 банковских дней с момента подписания договора.  
 Форма уплаты страховой премии: путем перечисления денежных средств на р/счет.

Настоящий Полис удостоверяет факт заключения договора № 221900-035-000017 от «06» сентября 2022 г. обязательного страхования ответственности юридического лица, заключившего с заказчиком договор на проведение оценки.

Настоящий Полис действует с «29» сентября 2022 г. по «28» сентября 2023 г.  
 Настоящий Полис страхования вступает в силу в 00 часов дня, следующего за днем поступления страховой премии в полном размере на расчетный счет Страховщика.


Неотъемлемой частью настоящего Полиса является:  
 Договор № 221900-035-000017 от «06» сентября 2022 г. обязательного страхования ответственности юридического лица, заключившего с заказчиком договор на проведение оценки.

|   |  |
|---|--|
| <b>СТРАХОВЩИК:</b>  | <b>СТРАХОВАТЕЛЬ:</b>   |
| <br>М.П. /Р.Р. Валеев/ | <br>М.П. /А.В. Анапенко/ |

Дата выдачи полиса: «06» сентября 2022 г.



Диплом оценщика



Полис страхования ответственности оценщика



Свидетельство СРО оценщика



Квалификационный аттестат. Оценка недвижимости



Квалификационный аттестат. Оценка движимого имущества