

Филиал публично-правовой компании "Роскадастр" по Липецкой области
полное наименование органа регистрации прав
Выписка из Единого государственного реестра недвижимости об объекте недвижимости



Сведения о характеристиках объекта недвижимости

На основании запроса от 27.09.2024, поступившего на рассмотрение 27.09.2024, сообщаем, что согласно записям Единого государственного реестра недвижимости:

Раздел 1 Лист 1

Земельный участок			
вид объекта недвижимости			
Лист № 1 раздела 1	Всего листов раздела 1: 28	Всего разделов: 5	Всего листов выписки: 54
27.09.2024г. № КУВИ-001/2024-240447251			
Кадастровый номер:	48:17:0620422:3		
Номер кадастрового квартала:	48:17:0620422		
Дата присвоения кадастрового номера:	14.08.2003		
Ранее присвоенный государственный учетный номер:	данные отсутствуют		
Адрес:	Российская Федерация, Липецкая область, Хлевенский муниципальный район, сельское поселение Дмитряшевский сельсовет, село Дмитряшевка, улица Карла Маркса, земельный участок 18		
Площадь:	442.5 +/- 15		
Кадастровая стоимость, руб.:	278288.25		
Кадастровые номера расположенных в пределах земельного участка объектов недвижимости:	данные отсутствуют		
Кадастровые номера объектов недвижимости, из которых образован объект недвижимости:	данные отсутствуют		
Кадастровые номера образованных объектов недвижимости:	данные отсутствуют		
Категория земель:	Земли населенных пунктов		
Виды разрешенного использования:	для общественно-деловых целей		
Сведения о кадастровом инженере:	данные отсутствуют		
Сведения о лесах, водных объектах и об иных природных объектах, расположенных в пределах земельного участка:	данные отсутствуют		
Сведения о том, что земельный участок полностью расположен в границах зоны с особыми условиями использования территории, территории объекта культурного наследия, публичного сервитута:	данные отсутствуют		
Сведения о том, что земельный участок расположен в границах особой экономической зоны, территории опережающего развития, зоны территориального развития в Российской Федерации, игровой зоны:	данные отсутствуют		



ДОКУМЕНТ ПОДПИСАН
ЭЛЕКТРОННОЙ ПОДПИСЬЮ

Сертификат: 009F0BDC181A023B64597F1E2579BEFB50

Владелец: ФЕДЕРАЛЬНАЯ СЛУЖБА ГОСУДАРСТВЕННОЙ
РЕГИСТРАЦИИ, КАДАСТРА И КАРТОГРАФИИ
Действителен: с 02.08.2024 по 26.10.2025

полное наименование должности

инициалы, фамилия

Земельный участок			
вид объекта недвижимости			
Лист № 2 раздела 1	Всего листов раздела 1: 28	Всего разделов: 5	Всего листов выписки: 54
27.09.2024г. № КУВИ-001/2024-240447251			
Кадастровый номер:		48:17:0620422:3	
Сведения о том, что земельный участок расположен в границах особо охраняемой природной территории, Байкальской природной территории и ее экологических зон, лесопарковом зеленом поясе, охотничьего угодья, лесничества:		данные отсутствуют	
Сведения о расположении земельного участка и (или) расположенного на нем объекта недвижимости в границах территории, в отношении которой принято решение о резервировании земель для государственных или муниципальных нужд:		данные отсутствуют	
Сведения о результатах проведения государственного земельного надзора:		данные отсутствуют	
Сведения о расположении земельного участка в границах территории, в отношении которой утвержден проект межевания территории:		данные отсутствуют	
Условный номер земельного участка:		данные отсутствуют	
Сведения о принятии акта и (или) заключении договора, предусматривающих предоставление в соответствии с земельным законодательством исполнительным органом государственным органом власти или органом местного самоуправления, находящегося в государственной или муниципальной собственности земельного участка для строительства наемного дома социального использования или наемного дома коммерческого использования:		данные отсутствуют	
Сведения о том, что земельный участок или земельные участки образованы на основании решения об изъятии земельного участка и (или) расположенного на нем объекта недвижимости для государственных или муниципальных нужд:		данные отсутствуют	
Сведения о том, что земельный участок образован из земель или земельного участка, государственная собственность на которые не разграничена:		данные отсутствуют	
Сведения о наличии земельного спора о местоположении границ земельных участков:		данные отсутствуют	
Статус записи об объекте недвижимости:		Сведения об объекте недвижимости имеют статус "актуальные, ранее учтенные"	
Особые отметки:		Граница земельного участка пересекает границы земельных участков (земельного участка) с кадастровыми номерами (кадастровым номером) 48:01:0530308:1, 48:01:0550304:2, 48:01:0590102:1,	



ДОКУМЕНТ ПОДПИСАН
ЭЛЕКТРОННОЙ ПОДПИСЬЮ

Сертификат: 009F0BDC181A023B64597F1E2579BEFB50

Владелец: ФЕДЕРАЛЬНАЯ СЛУЖБА ГОСУДАРСТВЕННОЙ
РЕГИСТРАЦИИ, КАДАСТРА И КАРТОГРАФИИ
Действителен: с 02.08.2024 по 26.10.2025

полное наименование должности

инициалы, фамилия

Земельный участок

вид объекта недвижимости

Лист № 3 раздела 1

Всего листов раздела 1: 28

Всего разделов: 5

Всего листов выписки: 54

27.09.2024г. № КУВИ-001/2024-240447251

Кадастровый номер:

48:17:0620422:3

48:01:0600104:1, 48:01:0620301:1, 48:02:0620201:4, 48:03:0690237:1, 48:03:0692002:1,
 48:03:0880201:1, 48:03:0880201:2, 48:03:2180108:2, 48:03:2200201:1, 48:03:2200201:3,
 48:03:2231301:2, 48:04:0600352:9, 48:04:0670129:21, 48:04:0670129:3, 48:04:1060207:39,
 48:04:1330106:9, 48:04:1420118:1, 48:04:1470401:2, 48:04:1470401:5, 48:04:1470401:52,
 48:04:1720103:1, 48:04:1720103:6, 48:04:1730104:2, 48:04:1730104:3, 48:04:1740302:1,
 48:04:1740801:2, 48:04:1740802:2, 48:04:1740802:6, 48:05:0400102:1, 48:05:0400201:5,
 48:05:0400202:1, 48:05:0400202:8, 48:05:0400204:2, 48:05:0400205:10, 48:05:0400205:12,
 48:05:0400205:14, 48:05:0400205:16, 48:05:0400206:1, 48:05:0400207:1, 48:05:0400208:17,
 48:05:0400209:1, 48:05:0400209:5, 48:05:0400210:1, 48:05:0400210:2, 48:05:0400210:4,
 48:05:0400211:3, 48:05:0400211:4, 48:05:0400212:2, 48:05:0400212:3, 48:05:0400212:4,
 48:05:0400213:2, 48:05:0400213:4, 48:05:0400214:23, 48:05:0400214:3, 48:05:0400215:14,
 48:05:0400215:22, 48:05:0400215:23, 48:05:0400215:25, 48:05:0400215:3, 48:05:0400215:8,
 48:05:0400215:85, 48:05:0400215:9, 48:05:0400217:1, 48:05:0400217:10, 48:05:0400217:11,
 48:05:0400217:3, 48:05:0400217:6, 48:05:0400217:7, 48:05:0400218:1, 48:05:0400219:1,
 48:05:0400219:3, 48:05:0400220:4, 48:05:0400222:6, 48:05:0400225:1, 48:05:0400225:3,
 48:05:0400226:5, 48:05:0400226:6, 48:05:0400226:7, 48:05:0400227:1, 48:05:0400231:1,
 48:05:0400231:13, 48:05:0400231:14, 48:05:0400231:2, 48:05:0400231:39, 48:05:0400232:5,
 48:05:0400235:1, 48:05:0400301:4, 48:05:0400302:3, 48:05:0400302:5, 48:05:0400303:1,
 48:05:0400303:10, 48:05:0400303:11, 48:05:0400303:13, 48:05:0400304:12, 48:05:0400304:2,
 48:05:0400304:4, 48:05:0400304:7, 48:05:0400306:5, 48:05:0400308:1, 48:05:0400308:5,
 48:05:0400309:32, 48:05:0400309:4, 48:05:0400309:6, 48:05:0400310:2, 48:05:0400310:3,
 48:05:0400310:4, 48:05:0400310:5, 48:05:0400311:1, 48:05:0400311:6, 48:05:0400313:2,
 48:05:0400314:7, 48:05:0400315:2, 48:05:0400318:20, 48:05:0400319:11, 48:05:0400319:16,
 48:05:0400319:6, 48:05:0400321:3, 48:05:0400322:12, 48:05:0400322:19, 48:05:0400322:22,
 48:05:0400322:4, 48:05:0400324:2, 48:05:0400325:3, 48:05:0400326:7, 48:05:0400326:8,
 48:05:0400327:1, 48:05:0400327:2, 48:05:0400327:3, 48:05:0400327:4, 48:05:0400329:3,
 48:05:0400329:4, 48:05:0400329:5, 48:05:0400331:1, 48:05:0400331:2, 48:05:0400332:1,
 48:05:0400332:12, 48:05:0400332:13, 48:05:0400332:2, 48:05:0400332:3, 48:05:0400332:4,
 48:05:0400332:5, 48:05:0400332:6, 48:05:0400333:2, 48:05:0400334:8, 48:05:0400336:1,
 48:05:0400336:4, 48:05:0400336:6, 48:05:0400337:1, 48:05:0400338:3, 48:05:0400338:6,
 48:05:0400339:2, 48:05:0400340:1, 48:05:0400340:2, 48:05:0400340:44, 48:05:0400341:1,



ДОКУМЕНТ ПОДПИСАН
 ЭЛЕКТРОННОЙ ПОДПИСЬЮ

Сертификат: 009F0BDC181A023B64597F1E2579BEFB50

Владелец: ФЕДЕРАЛЬНАЯ СЛУЖБА ГОСУДАРСТВЕННОЙ

РЕГИСТРАЦИИ, КАДАСТРА И КАРТОГРАФИИ

Действителен: с 02.08.2024 по 26.10.2025

ПОЛНОЕ НАИМЕНОВАНИЕ ДОЛЖНОСТИ

инициалы, фамилия

Земельный участок

вид объекта недвижимости

Лист № 4 раздела 1

Всего листов раздела 1: 28

Всего разделов: 5

Всего листов выписки: 54

27.09.2024г. № КУВИ-001/2024-240447251

Кадастровый номер:

48:17:0620422:3

48:05:0400341:3, 48:05:0400343:1, 48:05:0400344:11, 48:05:0400344:12, 48:05:0400344:14,
 48:05:0400344:2, 48:05:0400344:4, 48:05:0400344:8, 48:05:0400345:1, 48:05:0400345:40,
 48:05:0400345:6, 48:05:0400345:8, 48:05:0400413:2, 48:05:0400417:10, 48:05:0400417:11,
 48:05:0400417:8, 48:05:0400419:4, 48:05:0400422:1, 48:05:0400422:2, 48:05:0400422:3,
 48:05:0400424:2, 48:05:0400424:24, 48:05:0400424:3, 48:05:0400424:6, 48:05:0400424:7,
 48:05:0400433:10, 48:05:0400433:4, 48:05:0400433:5, 48:05:0400434:1, 48:05:0400434:10,
 48:05:0400434:11, 48:05:0400434:12, 48:05:0400434:2, 48:05:0400434:7, 48:05:0400434:8,
 48:05:0400435:12, 48:05:0400435:6, 48:05:0400436:1, 48:05:0400436:12, 48:05:0400436:14,
 48:05:0400436:24, 48:05:0400436:25, 48:05:0400436:4, 48:05:0400436:5, 48:05:0400436:6,
 48:05:0400437:11, 48:05:0400437:12, 48:05:0400437:2, 48:05:0400437:3, 48:05:0400437:4,
 48:05:0400437:6, 48:05:0400439:1, 48:05:0400441:11, 48:05:0400441:21, 48:05:0400441:3,
 48:05:0400441:4, 48:05:0400441:6, 48:05:0400441:7, 48:05:0400441:8, 48:05:0400443:1,
 48:05:0400443:11, 48:05:0400443:2, 48:05:0400443:9, 48:05:0400444:5, 48:05:0400445:1,
 48:05:0400445:5, 48:05:0400448:1, 48:05:0400448:2, 48:05:0400448:5, 48:05:0400449:1,
 48:05:0400449:2, 48:05:0400449:3, 48:05:0400450:1, 48:05:0400450:3, 48:05:0400451:16,
 48:05:0400451:19, 48:05:0400451:2, 48:05:0400451:3, 48:05:0400451:4, 48:05:0400452:6,
 48:05:0400453:1, 48:05:0400454:3, 48:05:0400456:1, 48:05:0400456:2, 48:05:0400457:1,
 48:05:0400457:10, 48:05:0400457:11, 48:05:0400458:1, 48:05:0400458:10, 48:05:0400458:12,
 48:05:0400458:13, 48:05:0400458:20, 48:05:0400458:3, 48:05:0400458:4, 48:05:0400458:6,
 48:05:0400458:9, 48:05:0400459:4, 48:05:0400459:5, 48:05:0400459:6, 48:05:0400461:4,
 48:05:0400463:1, 48:05:0400464:12, 48:05:0400464:18, 48:05:0400464:4, 48:05:0400464:8,
 48:05:0410101:11, 48:05:0410101:2, 48:05:0410102:21, 48:05:0410103:15, 48:05:0410103:22,
 48:05:0420101:1, 48:05:0420101:2, 48:05:0420102:6, 48:05:0420104:2, 48:05:0420104:9,
 48:05:0420105:16, 48:05:0420202:4, 48:05:0420202:8, 48:05:0420202:9, 48:05:0430103:3,
 48:05:0440106:2, 48:05:0440201:2, 48:05:0440201:3, 48:05:0440201:5, 48:05:0440202:1,
 48:05:0440203:1, 48:05:0440206:1, 48:05:0440207:1, 48:05:0440208:1, 48:05:0440208:10,
 48:05:0440208:2, 48:05:0440209:2, 48:05:0440209:4, 48:05:0440210:2, 48:05:0440210:3,
 48:05:0440210:5, 48:05:0440210:64, 48:05:0440212:1, 48:05:0440214:6, 48:05:0440303:1,
 48:05:0440303:2, 48:05:0440304:1, 48:05:0440304:3, 48:05:0440304:4, 48:05:0440305:2,
 48:05:0440305:6, 48:05:0440306:2, 48:05:0440312:1, 48:05:0440315:1, 48:05:0440316:1,
 48:05:0440316:2, 48:05:0440316:3, 48:05:0440316:4, 48:05:0440316:5, 48:05:0440319:2,



ДОКУМЕНТ ПОДПИСАН
 ЭЛЕКТРОННОЙ ПОДПИСЬЮ

Сертификат: 009F0BDC181A023B64597F1E2579BEFB50

Владелец: ФЕДЕРАЛЬНАЯ СЛУЖБА ГОСУДАРСТВЕННОЙ

РЕГИСТРАЦИИ, КАДАСТРА И КАРТОГРАФИИ

Действителен: с 02.08.2024 по 26.10.2025

ПОЛНОЕ НАИМЕНОВАНИЕ ДОЛЖНОСТИ

инициалы, фамилия

Земельный участок

вид объекта недвижимости

Лист № 5 раздела 1

Всего листов раздела 1: 28

Всего разделов: 5

Всего листов выписки: 54

27.09.2024г. № КУВИ-001/2024-240447251

Кадастровый номер:

48:17:0620422:3

48:05:0440320:3, 48:05:0440320:5, 48:05:0440321:1, 48:05:0440321:4, 48:05:0440322:5,
 48:05:0440325:1, 48:05:0440326:2, 48:05:0440326:6, 48:05:0440330:1, 48:05:0440331:1,
 48:05:0440331:14, 48:05:0440331:2, 48:05:0440331:4, 48:05:0440331:5, 48:05:0440331:6,
 48:05:0440331:7, 48:05:0440333:1, 48:05:0440333:2, 48:05:0440333:3, 48:05:0440402:5,
 48:05:0450101:1, 48:05:0450102:1, 48:05:0450102:2, 48:05:0450102:3, 48:05:0450301:2,
 48:05:0460101:1, 48:05:0460102:1, 48:05:0460102:17, 48:05:0460201:1, 48:05:0460201:12,
 48:05:0460201:2, 48:05:0460201:5, 48:05:0460201:6, 48:05:0460201:8, 48:05:0460202:1,
 48:05:0460202:53, 48:05:0460202:6, 48:05:0460202:8, 48:05:0460203:10, 48:05:0460203:9,
 48:05:0460204:2, 48:05:0460204:3, 48:05:0460204:9, 48:05:0460205:2, 48:05:0460301:1,
 48:05:0460301:10, 48:05:0460301:2, 48:05:0460301:5, 48:05:0460301:7, 48:05:0460302:1,
 48:05:0460302:2, 48:05:0460305:1, 48:05:0460305:3, 48:05:0460306:1, 48:05:0460306:3,
 48:05:0460307:10, 48:05:0460307:13, 48:05:0460307:4, 48:05:0460307:5, 48:05:0460307:8,
 48:05:0460307:9, 48:05:0460310:1, 48:05:0460310:4, 48:05:0460311:1, 48:05:0460312:1,
 48:05:0460313:2, 48:05:0460315:2, 48:05:0460315:3, 48:05:0460317:4, 48:05:0460401:2,
 48:05:0460402:2, 48:05:0460403:1, 48:05:0460403:17, 48:05:0460403:4, 48:05:0460403:42,
 48:05:0460405:4, 48:05:0460405:7, 48:05:0460407:1, 48:05:0460407:6, 48:05:0460407:7,
 48:05:0470101:2, 48:05:0470102:1, 48:05:0470102:3, 48:05:0470102:38, 48:05:0470102:5,
 48:05:0470103:2, 48:05:0470103:6, 48:05:0470104:5, 48:05:0470106:2, 48:05:0470117:1,
 48:05:0470204:1, 48:05:0470204:2, 48:05:0470206:2, 48:05:0470210:1, 48:05:0470210:2,
 48:05:0470211:1, 48:05:0470219:1, 48:05:0470223:1, 48:05:0470225:1, 48:05:0470302:1,
 48:05:0470302:2, 48:05:0470305:1, 48:05:0470305:2, 48:05:0470305:3, 48:05:0470305:4,
 48:05:0470305:5, 48:05:0470308:1, 48:05:0480103:1, 48:05:0480106:1, 48:05:0480108:3,
 48:05:0480108:4, 48:05:0480201:1, 48:05:0480201:2, 48:05:0480204:1, 48:05:0480206:1,
 48:05:0480209:1, 48:05:0500111:1, 48:05:0510101:2, 48:05:0510103:2, 48:05:0510106:1,
 48:05:0510106:2, 48:05:0510107:2, 48:05:0510107:3, 48:05:0510107:4, 48:05:0510107:5,
 48:05:0510111:3, 48:05:0510111:4, 48:05:0510111:7, 48:05:0510112:4, 48:05:0510115:2,
 48:05:0510115:4, 48:05:0510201:5, 48:05:0510204:1, 48:05:0510209:1, 48:05:0510209:2,
 48:05:0510210:1, 48:05:0510215:1, 48:05:0510217:1, 48:05:0510217:3, 48:05:0510217:31,
 48:05:0510219:1, 48:05:0510221:14, 48:05:0510221:6, 48:05:0510221:7, 48:05:0510221:8,
 48:05:0510222:2, 48:05:0530201:1, 48:05:0530207:1, 48:05:0530207:2, 48:05:0530211:2,
 48:05:0530213:1, 48:05:0530214:2, 48:05:0530216:10, 48:05:0530216:11, 48:05:0530216:2,



ДОКУМЕНТ ПОДПИСАН
 ЭЛЕКТРОННОЙ ПОДПИСЬЮ

Сертификат: 009F0BDC181A023B64597F1E2579BEFB50

Владелец: ФЕДЕРАЛЬНАЯ СЛУЖБА ГОСУДАРСТВЕННОЙ

РЕГИСТРАЦИИ, КАДАСТРА И КАРТОГРАФИИ

Действителен: с 02.08.2024 по 26.10.2025

ПОЛНОЕ НАИМЕНОВАНИЕ ДОЛЖНОСТИ

инициалы, фамилия

Земельный участок

вид объекта недвижимости

Лист № 6 раздела 1

Всего листов раздела 1: 28

Всего разделов: 5

Всего листов выписки: 54

27.09.2024г. № КУВИ-001/2024-240447251

Кадастровый номер:

48:17:0620422:3

48:05:0530216:6, 48:05:0530222:1, 48:05:0530223:1, 48:05:0530233:1, 48:05:0530233:2,
 48:05:0530233:3, 48:05:0530233:4, 48:05:0540101:36, 48:05:0540301:7, 48:05:0540401:1,
 48:05:0540403:2, 48:05:0540601:1, 48:05:0540601:2, 48:05:0540702:1, 48:05:0550101:3,
 48:05:0550101:5, 48:05:0550102:10, 48:05:0550102:2, 48:05:0550102:6, 48:05:0550102:9,
 48:05:0550103:2, 48:05:0550103:3, 48:05:0550103:6, 48:05:0550103:7, 48:05:0550104:5,
 48:05:0550104:6, 48:05:0550104:7, 48:05:0550201:1, 48:05:0550201:3, 48:05:0550203:1,
 48:05:0550203:2, 48:05:0550203:3, 48:05:0550204:1, 48:05:0550204:3, 48:05:0550204:4,
 48:05:0550204:6, 48:05:0550204:8, 48:05:0550301:4, 48:05:0550301:5, 48:05:0550402:1,
 48:05:0550402:2, 48:05:0550403:1, 48:05:0550403:10, 48:05:0550403:12, 48:05:0550403:13,
 48:05:0550403:2, 48:05:0550403:4, 48:05:0550403:5, 48:05:0550403:8, 48:05:0560101:1,
 48:05:0560101:2, 48:05:0560101:3, 48:05:0560102:3, 48:05:0560203:2, 48:05:0560203:3,
 48:05:0560301:1, 48:05:0560501:1, 48:05:0560501:14, 48:05:0560501:20, 48:05:0560501:4,
 48:05:0560502:1, 48:05:0560502:2, 48:05:0560506:3, 48:05:0560506:4, 48:05:0560506:5,
 48:05:0560507:1, 48:05:0560509:1, 48:05:0560510:2, 48:05:0560512:1, 48:05:0560512:2,
 48:05:0560512:3, 48:05:0590201:6, 48:05:0590315:26, 48:05:0590344:2, 48:05:0590344:3,
 48:05:0590344:4, 48:05:0590344:7, 48:05:0590345:11, 48:05:0590345:4, 48:05:0590345:9,
 48:05:0590346:1, 48:05:0590371:4, 48:05:0590373:8, 48:05:0590377:1, 48:05:0600201:1,
 48:05:0600401:33, 48:05:0600401:4, 48:05:0620102:1, 48:05:0620109:4, 48:05:0620110:2,
 48:05:0620112:3, 48:05:0620113:1, 48:05:0620113:2, 48:05:0620113:3, 48:05:0620113:4,
 48:05:0620116:7, 48:05:0620116:9, 48:05:0620121:1, 48:05:0620121:3, 48:05:0620128:1,
 48:05:0620128:2, 48:05:0620138:1, 48:05:0620139:1, 48:05:0620139:3, 48:05:0620207:1,
 48:05:0620207:3, 48:05:0620207:4, 48:05:0620207:5, 48:05:0620210:1, 48:05:0620222:1,
 48:05:0620223:1, 48:05:0630102:3, 48:05:0630104:3, 48:05:0630106:1, 48:05:0630106:2,
 48:05:0630107:2, 48:05:0630107:4, 48:05:0630109:1, 48:05:0630109:3, 48:05:0630117:1,
 48:05:0630117:2, 48:05:0630120:1, 48:05:0630120:2, 48:05:0640103:1, 48:05:0640103:10,
 48:05:0640103:11, 48:05:0640103:12, 48:05:0640103:13, 48:05:0640103:8, 48:05:0640104:1,
 48:05:0640104:4, 48:05:0640104:5, 48:05:0640106:1, 48:05:0640107:3, 48:05:0640107:4,
 48:05:0640107:9, 48:05:0640108:1, 48:05:0640109:1, 48:05:0640109:2, 48:05:0640109:3,
 48:05:0640109:5, 48:05:0640110:1, 48:05:0640110:15, 48:05:0640110:2, 48:05:0640110:5,
 48:05:0640110:6, 48:05:0640110:7, 48:05:0640112:1, 48:05:0640113:2, 48:05:0640114:1,
 48:05:0640114:10, 48:05:0640114:11, 48:05:0640114:14, 48:05:0640114:15, 48:05:0640114:20,



ДОКУМЕНТ ПОДПИСАН
 ЭЛЕКТРОННОЙ ПОДПИСЬЮ

Сертификат: 009F0BDC181A023B64597F1E2579BEFB50

Владелец: ФЕДЕРАЛЬНАЯ СЛУЖБА ГОСУДАРСТВЕННОЙ

РЕГИСТРАЦИИ, КАДАСТРА И КАРТОГРАФИИ

Действителен: с 02.08.2024 по 26.10.2025

ПОЛНОЕ НАИМЕНОВАНИЕ ДОЛЖНОСТИ

инициалы, фамилия

Земельный участок

вид объекта недвижимости

Лист № 7 раздела 1

Всего листов раздела 1: 28

Всего разделов: 5

Всего листов выписки: 54

27.09.2024г. № КУВИ-001/2024-240447251

Кадастровый номер:

48:17:0620422:3

48:05:0640114:3, 48:05:0640114:9, 48:05:0640201:5, 48:05:0640202:1, 48:05:0640202:11,
 48:05:0640202:26, 48:05:0640202:29, 48:05:0640202:6, 48:05:0640202:7, 48:05:0640203:11,
 48:05:0640203:14, 48:05:0640203:15, 48:05:0640203:16, 48:05:0640203:18, 48:05:0640203:19,
 48:05:0640203:21, 48:05:0640203:22, 48:05:0640203:9, 48:05:0640204:3, 48:05:0640206:1,
 48:05:0640207:1, 48:05:0640207:2, 48:05:0640207:3, 48:05:0640210:13, 48:05:0640210:16,
 48:05:0640210:166, 48:05:0640210:17, 48:05:0640210:18, 48:05:0640210:2, 48:05:0640210:3,
 48:05:0640210:4, 48:05:0640210:6, 48:05:0640210:60, 48:05:0640210:7, 48:05:0640211:2,
 48:05:0640212:28, 48:05:0640213:1, 48:05:0640216:1, 48:05:0640218:3, 48:05:0640218:5,
 48:05:0640218:6, 48:05:0640218:8, 48:05:0650101:1, 48:05:0650101:3, 48:05:0650102:1,
 48:05:0650102:2, 48:05:0650103:2, 48:05:0660201:1, 48:05:0660203:1, 48:05:0660203:3,
 48:05:0660203:5, 48:05:0660203:6, 48:05:0670201:1, 48:05:0670201:9, 48:05:0690101:21,
 48:05:0690104:2, 48:05:0690108:1, 48:05:0690108:14, 48:05:0690108:2, 48:05:0690108:3,
 48:05:0690109:1, 48:05:0690110:1, 48:05:0690112:2, 48:05:0690202:1, 48:05:0690202:2,
 48:05:0690202:5, 48:05:0690206:2, 48:05:0690206:3, 48:05:0690207:3, 48:05:0690207:6,
 48:05:0690208:2, 48:05:0690208:3, 48:05:0690208:4, 48:05:0690209:15, 48:05:0690210:1,
 48:05:0690210:18, 48:05:0690212:1, 48:05:0690212:4, 48:05:0690213:2, 48:05:0690213:3,
 48:05:0690303:1, 48:05:0690303:2, 48:05:0690304:1, 48:05:0690305:6, 48:05:0690401:1,
 48:05:0690402:1, 48:05:0690402:7, 48:05:0690503:1, 48:05:0690602:1, 48:05:0690603:16,
 48:05:0690703:4, 48:05:0690704:1, 48:05:0690706:1, 48:05:0690802:1, 48:05:0690804:1,
 48:05:0690804:2, 48:05:0690804:3, 48:05:0690805:1, 48:05:0690806:1, 48:05:0690807:1,
 48:05:0700101:2, 48:05:0700103:1, 48:05:0700103:2, 48:05:0700103:3, 48:05:0700104:2,
 48:05:0700104:3, 48:05:0700104:5, 48:05:0700104:6, 48:05:0700104:7, 48:05:0700104:8,
 48:05:0700104:9, 48:05:0700105:1, 48:05:0700107:2, 48:05:0700108:2, 48:05:0700108:4,
 48:05:0700109:2, 48:05:0700119:1, 48:05:0700125:1, 48:05:0700125:2, 48:05:0700125:6,
 48:05:0700201:1, 48:05:0710102:1, 48:05:0720102:1, 48:05:0720102:2, 48:05:0720201:1,
 48:05:0720202:11, 48:05:0720208:1, 48:05:0720211:2, 48:05:0720214:10, 48:05:0720214:20,
 48:05:0720214:5, 48:05:0720214:7, 48:05:0720214:8, 48:05:0720218:2, 48:05:0720220:3,
 48:05:0720220:4, 48:05:0720220:5, 48:05:0720220:6, 48:05:0730101:1, 48:05:0730301:2,
 48:05:0730302:1, 48:05:0730302:2, 48:05:0730302:3, 48:05:0730304:2, 48:05:0730305:1,
 48:05:0730307:2, 48:05:0730307:4, 48:05:0730307:5, 48:05:0730308:1, 48:05:0730309:1,
 48:05:0730310:1, 48:05:0730310:19, 48:05:0730310:2, 48:05:0730310:27, 48:05:0730310:3,



ДОКУМЕНТ ПОДПИСАН
 ЭЛЕКТРОННОЙ ПОДПИСЬЮ

Сертификат: 009F0BDC181A023B64597F1E2579BEFB50

Владелец: ФЕДЕРАЛЬНАЯ СЛУЖБА ГОСУДАРСТВЕННОЙ

РЕГИСТРАЦИИ, КАДАСТРА И КАРТОГРАФИИ

Действителен: с 02.08.2024 по 26.10.2025

ПОЛНОЕ НАИМЕНОВАНИЕ ДОЛЖНОСТИ

инициалы, фамилия

Земельный участок

вид объекта недвижимости

Лист № 8 раздела 1

Всего листов раздела 1: 28

Всего разделов: 5

Всего листов выписки: 54

27.09.2024г. № КУВИ-001/2024-240447251

Кадастровый номер:

48:17:0620422:3

48:05:0730310:4, 48:05:0730313:6, 48:05:0730314:1, 48:05:0730323:2, 48:05:0730324:3,
 48:05:0730325:1, 48:05:0730401:1, 48:05:0730501:1, 48:05:0740202:2, 48:05:0740202:3,
 48:05:0740202:4, 48:05:0740202:5, 48:05:0740202:6, 48:05:0740203:1, 48:05:0740205:3,
 48:05:0740205:8, 48:05:0740301:2, 48:05:0740302:1, 48:05:0740302:3, 48:05:0740303:1,
 48:05:0740303:2, 48:05:0740303:3, 48:05:0740309:2, 48:05:0740309:5, 48:05:0740310:1,
 48:05:0740310:6, 48:05:0740311:1, 48:05:0740311:2, 48:05:0740311:4, 48:05:0740311:5,
 48:05:0740318:2, 48:05:0740319:1, 48:05:0740319:2, 48:05:0740319:3, 48:05:0740319:4,
 48:05:0740320:3, 48:05:0740321:10, 48:05:0740321:16, 48:05:0740321:19, 48:05:0740321:3,
 48:05:0740321:5, 48:05:0740321:7, 48:05:0740321:8, 48:05:0740404:1, 48:05:0740404:2,
 48:05:0740404:3, 48:05:0740602:1, 48:05:0740603:1, 48:05:0740603:47, 48:05:0740603:5,
 48:05:0740603:8, 48:05:0740608:1, 48:05:0740701:3, 48:05:0740805:1, 48:05:0740901:1,
 48:05:0740901:2, 48:05:0740901:3, 48:05:0740901:5, 48:05:0741001:4, 48:05:0741001:5,
 48:05:0741101:1, 48:05:0741101:2, 48:05:0741101:3, 48:05:0741103:3, 48:05:0741105:1,
 48:05:0750101:1, 48:05:0750103:2, 48:05:0750104:1, 48:05:0750104:10, 48:05:0750104:2,
 48:05:0750104:6, 48:05:0750104:9, 48:05:0750105:1, 48:05:0750105:10, 48:05:0750105:4,
 48:05:0750105:5, 48:05:0750105:6, 48:05:0750105:7, 48:05:0750105:8, 48:05:0750105:9,
 48:05:0750106:1, 48:05:0750106:11, 48:05:0750106:5, 48:05:0750109:1, 48:05:0750115:3,
 48:05:0750115:5, 48:05:0750115:6, 48:05:0750117:11, 48:05:0750117:15, 48:05:0750117:16,
 48:05:0750117:24, 48:05:0750117:9, 48:05:0760102:12, 48:05:0760102:13, 48:05:0760102:17,
 48:05:0760102:4, 48:05:0760102:5, 48:05:0760102:6, 48:05:0760105:1, 48:05:0760105:2,
 48:05:0760105:4, 48:05:0760105:5, 48:05:0760105:7, 48:05:0760110:1, 48:05:0760112:4,
 48:05:0760113:1, 48:05:0760113:2, 48:05:0760116:1, 48:05:0760116:6, 48:05:0760120:1,
 48:05:0760120:4, 48:05:0760120:5, 48:05:0760120:6, 48:05:0760123:12, 48:05:0760123:8,
 48:05:0760123:16, 48:05:0760123:3, 48:05:0760123:4, 48:05:0760123:5, 48:05:0760123:8,
 48:05:0760124:1, 48:05:0760125:3, 48:05:0760125:6, 48:05:0760201:1, 48:05:0770101:5,
 48:05:0770103:1, 48:05:0770103:3, 48:05:0770103:5, 48:05:0770104:6, 48:05:0770105:1,
 48:05:0770202:4, 48:05:0770202:5, 48:05:0770202:6, 48:05:0770205:3, 48:05:0770206:1,
 48:05:0770206:6, 48:05:0770207:1, 48:05:0770209:2, 48:05:0770210:1, 48:05:0770210:2,
 48:05:0770211:6, 48:05:0780101:2, 48:05:0780103:10, 48:05:0780103:11, 48:05:0780103:4,
 48:05:0780103:5, 48:05:0780103:7, 48:05:0780103:8, 48:05:0780103:9, 48:05:0780104:14,
 48:05:0780104:2, 48:05:0780104:3, 48:05:0780104:9, 48:05:0780106:3, 48:05:0780107:10,



ДОКУМЕНТ ПОДПИСАН
 ЭЛЕКТРОННОЙ ПОДПИСЬЮ

Сертификат: 009F0BDC181A023B64597F1E2579BEFB50

Владелец: ФЕДЕРАЛЬНАЯ СЛУЖБА ГОСУДАРСТВЕННОЙ

РЕГИСТРАЦИИ, КАДАСТРА И КАРТОГРАФИИ

Действителен: с 02.08.2024 по 26.10.2025

ПОЛНОЕ НАИМЕНОВАНИЕ ДОЛЖНОСТИ

инициалы, фамилия

Земельный участок

вид объекта недвижимости

Лист № 9 раздела 1

Всего листов раздела 1: 28

Всего разделов: 5

Всего листов выписки: 54

27.09.2024г. № КУВИ-001/2024-240447251

Кадастровый номер:

48:17:0620422:3

48:05:0780107:5, 48:05:0780107:9, 48:05:0780201:13, 48:05:0780201:21, 48:05:0780201:3,
 48:05:0780201:5, 48:05:0780201:6, 48:05:0780202:2, 48:05:0780202:3, 48:05:0780202:6,
 48:05:0780301:1, 48:05:0780302:10, 48:05:0780302:11, 48:05:0780302:12, 48:05:0780302:14,
 48:05:0780302:16, 48:05:0780302:5, 48:05:0780302:6, 48:05:0780302:9, 48:05:0780303:1,
 48:05:0780303:13, 48:05:0780303:3, 48:05:0780303:32, 48:05:0780303:5, 48:05:0780303:6,
 48:05:0780303:7, 48:05:0790102:1, 48:05:0790102:9, 48:05:0800203:4, 48:05:0800209:1,
 48:05:0800209:5, 48:05:0800211:1, 48:05:0800213:1, 48:05:0800213:6, 48:05:0800402:16,
 48:05:0800402:7, 48:05:0810101:2, 48:05:0810101:3, 48:05:0810101:4, 48:05:0810101:6,
 48:05:0810102:2, 48:05:0810102:5, 48:05:0810102:6, 48:05:0810103:1, 48:05:0810103:10,
 48:05:0810103:12, 48:05:0810103:5, 48:05:0810104:6, 48:05:0810105:1, 48:05:0810105:3,
 48:05:0810105:4, 48:05:0810105:5, 48:05:0810106:4, 48:05:0810106:5, 48:05:0810106:9,
 48:05:0810201:11, 48:05:0810201:6, 48:05:0810201:7, 48:05:0810202:1, 48:05:0810202:10,
 48:05:0810202:11, 48:05:0810202:3, 48:05:0810202:5, 48:05:0810202:6, 48:05:0810203:4,
 48:05:0810204:1, 48:05:0810204:2, 48:05:0810204:3, 48:05:0810204:4, 48:05:0810204:5,
 48:05:0810204:6, 48:05:0810204:7, 48:05:0810205:3, 48:05:0810205:5, 48:05:0810206:1,
 48:05:0810206:3, 48:05:0810206:4, 48:05:0810211:14, 48:05:0810213:1, 48:05:0810213:2,
 48:05:0810213:3, 48:05:0810214:1, 48:05:0810214:5, 48:05:0820101:10, 48:05:0820101:2,
 48:05:0820101:3, 48:05:0820101:5, 48:05:0820101:7, 48:05:0820102:3, 48:05:0820102:9,
 48:05:0820103:1, 48:05:0820201:1, 48:05:0820202:13, 48:05:0820202:2, 48:05:0820202:6,
 48:05:0820203:3, 48:05:0820203:6, 48:05:0820203:7, 48:05:0820205:1, 48:05:0820205:2,
 48:05:0830101:1, 48:05:0830101:2, 48:05:0830101:4, 48:05:0830201:15, 48:05:0830201:2,
 48:05:0830201:3, 48:05:0830202:10, 48:05:0830202:2, 48:05:0830202:4, 48:05:0830202:5,
 48:05:0830202:6, 48:05:0830206:3, 48:05:0830206:4, 48:05:0830209:1, 48:05:0850101:75,
 48:05:0890102:5, 48:05:0890102:6, 48:05:0890103:1, 48:05:0890103:11, 48:05:0890103:13,
 48:05:0890103:17, 48:05:0890103:18, 48:05:0890103:19, 48:05:0890103:53, 48:05:0890103:61,
 48:05:0890103:7, 48:05:0890103:8, 48:05:0890103:9, 48:05:0890501:1, 48:05:0890601:100,
 48:05:0890601:101, 48:05:0890601:103, 48:05:0890601:104, 48:05:0890601:105, 48:05:0890601:106,
 48:05:0890601:107, 48:05:0890601:111, 48:05:0890601:113, 48:05:0890601:114, 48:05:0890601:116,
 48:05:0890601:117, 48:05:0890601:118, 48:05:0890601:119, 48:05:0890601:121, 48:05:0890601:122,
 48:05:0890601:123, 48:05:0890601:127, 48:05:0890601:128, 48:05:0890601:129, 48:05:0890601:133,
 48:05:0890601:134, 48:05:0890601:136, 48:05:0890601:138, 48:05:0890601:140, 48:05:0890601:142,



ДОКУМЕНТ ПОДПИСАН
 ЭЛЕКТРОННОЙ ПОДПИСЬЮ

Сертификат: 009F0BDC181A023B64597F1E2579BEFB50

Владелец: ФЕДЕРАЛЬНАЯ СЛУЖБА ГОСУДАРСТВЕННОЙ

РЕГИСТРАЦИИ, КАДАСТРА И КАРТОГРАФИИ

Действителен: с 02.08.2024 по 26.10.2025

ПОЛНОЕ НАИМЕНОВАНИЕ ДОЛЖНОСТИ

ИНИЦИАЛЫ, ФАМИЛИЯ

Земельный участок

вид объекта недвижимости

Лист № 10 раздела 1

Всего листов раздела 1: 28

Всего разделов: 5

Всего листов выписки: 54

27.09.2024г. № КУВИ-001/2024-240447251

Кадастровый номер:

48:17:0620422:3

48:05:0890601:144, 48:05:0890601:146, 48:05:0890601:165, 48:05:0890601:213, 48:05:0890601:242,
 48:05:0890601:243, 48:05:0890601:244, 48:05:0890601:245, 48:05:0890601:255, 48:05:0890601:275,
 48:05:0890601:283, 48:05:0890601:297, 48:05:0890601:302, 48:05:0890601:307, 48:05:0890601:308,
 48:05:0890601:309, 48:05:0890601:310, 48:05:0890601:311, 48:05:0890601:312, 48:05:0890601:314,
 48:05:0890601:315, 48:05:0890601:316, 48:05:0890601:317, 48:05:0890601:319, 48:05:0890601:38,
 48:05:0890601:402, 48:05:0890601:42, 48:05:0890601:43, 48:05:0890601:44, 48:05:0890601:45,
 48:05:0890601:459, 48:05:0890601:46, 48:05:0890601:49, 48:05:0890601:51, 48:05:0890601:52,
 48:05:0890601:55, 48:05:0890601:562, 48:05:0890601:57, 48:05:0890601:58, 48:05:0890601:59,
 48:05:0890601:61, 48:05:0890601:62, 48:05:0890601:634, 48:05:0890601:66, 48:05:0890601:67,
 48:05:0890601:672, 48:05:0890601:68, 48:05:0890601:69, 48:05:0890601:70, 48:05:0890601:73,
 48:05:0890601:74, 48:05:0890601:75, 48:05:0890601:79, 48:05:0890601:80, 48:05:0890601:81,
 48:05:0890601:811, 48:05:0890601:83, 48:05:0890601:84, 48:05:0890601:844, 48:05:0890601:86,
 48:05:0890601:87, 48:05:0890601:88, 48:05:0890601:884, 48:05:0890601:885, 48:05:0890601:91,
 48:05:0890601:92, 48:05:0890601:93, 48:05:0890601:94, 48:05:0890601:95, 48:05:0890601:98,
 48:05:0890601:99, 48:05:8906001:10, 48:05:8906001:11, 48:05:8906001:12, 48:05:8906001:20,
 48:05:8906001:21, 48:05:8906001:22, 48:05:8906001:23, 48:05:8906001:29, 48:05:8906001:32,
 48:05:8906001:33, 48:05:8906001:34, 48:05:8906001:5, 48:05:8906001:6, 48:06:0650128:68,
 48:06:0650128:70, 48:06:0650135:17, 48:06:0650139:4, 48:06:0650210:23, 48:06:0650219:30,
 48:06:0670109:81, 48:06:0670504:1, 48:06:0680201:2, 48:06:0680209:3, 48:06:0680213:27,
 48:06:0690202:41, 48:06:0700101:1, 48:06:0710102:11, 48:06:0710102:20, 48:06:0790105:15,
 48:06:0800101:1, 48:06:0800401:1, 48:06:0800401:13, 48:06:0810102:1, 48:06:0880107:9,
 48:06:0880108:10, 48:06:0890133:2, 48:06:0970201:25, 48:06:0970208:1, 48:06:0970512:1,
 48:06:0970512:4, 48:06:0980109:1, 48:06:1020120:3, 48:06:1080102:8, 48:06:1120430:1,
 48:06:1120431:7, 48:06:1150106:18, 48:06:1160303:3, 48:06:1160324:1, 48:06:1180305:1,
 48:06:1240101:11, 48:06:1400202:8, 48:06:1400407:18, 48:06:1400407:19, 48:06:1400407:3,
 48:06:1400408:32, 48:06:1430106:16, 48:06:1450301:1, 48:06:1510204:1, 48:06:1550205:1,
 48:06:1570101:19, 48:06:1580203:10, 48:06:1590102:4, 48:06:1670301:1, 48:06:1680301:3,
 48:06:1690301:97, 48:06:1690302:3, 48:07:0050101:2, 48:07:0050201:5, 48:07:0050301:1,
 48:07:0530105:1, 48:07:0530105:5, 48:07:0530105:7, 48:07:0530106:2, 48:07:0530107:2,
 48:07:0530110:4, 48:07:0530112:3, 48:07:0530112:4, 48:07:0530120:10, 48:07:0530120:19,
 48:07:0530120:2, 48:07:0530120:3, 48:07:0530120:4, 48:07:0530203:1, 48:07:0530206:2,



ДОКУМЕНТ ПОДПИСАН
 ЭЛЕКТРОННОЙ ПОДПИСЬЮ

Сертификат: 009F0BDC181A023B64597F1E2579BEFB50

Владелец: ФЕДЕРАЛЬНАЯ СЛУЖБА ГОСУДАРСТВЕННОЙ

РЕГИСТРАЦИИ, КАДАСТРА И КАРТОГРАФИИ

Действителен: с 02.08.2024 по 26.10.2025

ПОЛНОЕ НАИМЕНОВАНИЕ ДОЛЖНОСТИ

инициалы, фамилия

Земельный участок

вид объекта недвижимости

Лист № 11 раздела 1

Всего листов раздела 1: 28

Всего разделов: 5

Всего листов выписки: 54

27.09.2024г. № КУВИ-001/2024-240447251

Кадастровый номер:

48:17:0620422:3

48:07:0530206:3, 48:07:0530208:2, 48:07:0530209:1, 48:07:0530209:3, 48:07:0530216:13,
 48:07:0530217:2, 48:07:0530303:2, 48:07:0530303:5, 48:07:0530307:1, 48:07:0530308:12,
 48:07:0530308:5, 48:07:0530308:9, 48:07:0530311:9, 48:07:0530315:34, 48:07:0530318:10,
 48:07:0530318:28, 48:07:0530318:5, 48:07:0530318:6, 48:07:0530318:9, 48:07:0530319:1,
 48:07:0530319:3, 48:07:0530320:2, 48:07:0530320:9, 48:07:0530321:22, 48:07:0530322:6,
 48:07:0530322:7, 48:07:0530322:8, 48:07:0530401:1, 48:07:0530401:2, 48:07:0530804:5,
 48:07:0560111:9, 48:07:0560201:2, 48:07:0560301:5, 48:07:0560304:6, 48:07:0570102:1,
 48:07:0610202:4, 48:07:0620102:37, 48:07:0620201:1, 48:07:0620303:2, 48:07:0620402:1,
 48:07:0620402:10, 48:07:0620403:9, 48:07:0620406:8, 48:07:0630103:1, 48:07:0630103:2,
 48:07:0630103:5, 48:07:0630106:19, 48:07:0630109:4, 48:07:0630111:11, 48:07:0630111:12,
 48:07:0640107:1, 48:07:0640902:4, 48:07:0640903:2, 48:07:0640903:4, 48:07:0650114:11,
 48:07:0650114:4, 48:07:0650114:5, 48:07:0650119:2, 48:07:0660201:27, 48:07:0660201:4,
 48:07:0660202:2, 48:07:0670107:2, 48:07:0670202:1, 48:07:0670205:2, 48:07:0670208:1,
 48:07:0670208:3, 48:07:0680102:2, 48:07:0680107:1, 48:07:0680108:16, 48:07:0680108:3,
 48:07:0680110:1, 48:07:0680111:2, 48:07:0690101:6, 48:07:0710301:12, 48:07:0720101:14,
 48:07:0720102:7, 48:07:0730101:11, 48:07:0730101:17, 48:07:0730101:2, 48:07:0730201:3,
 48:07:0730501:21, 48:07:0730501:25, 48:07:0730501:38, 48:07:0730502:10, 48:07:0730502:13,
 48:07:0730502:14, 48:07:0730502:6, 48:07:0730503:10, 48:07:0740103:3, 48:07:0740103:7,
 48:07:0740103:8, 48:07:0740206:3, 48:07:0740302:7, 48:07:0750201:1, 48:07:0750201:13,
 48:07:0750201:4, 48:07:0750202:3, 48:07:0750204:2, 48:07:0750205:1, 48:07:0750205:3,
 48:07:0750205:6, 48:07:0750206:5, 48:07:0760101:9, 48:07:0760102:15, 48:07:0760201:7,
 48:07:0780103:2, 48:07:0780301:1, 48:07:0780301:2, 48:07:0780501:2, 48:07:0780501:5,
 48:07:0780501:7, 48:07:0780701:7, 48:07:0780704:3, 48:07:0790103:5, 48:07:0790202:2,
 48:07:0790203:1, 48:07:0790203:10, 48:07:0790203:11, 48:07:0790203:2, 48:07:0790205:1,
 48:07:0790205:11, 48:07:0790205:13, 48:07:0790205:18, 48:07:0790205:26, 48:07:0790205:33,
 48:07:0790206:7, 48:07:0800102:2, 48:07:0800104:3, 48:07:0800302:3, 48:07:0810102:6,
 48:07:0810103:3, 48:07:0810103:9, 48:07:0810104:4, 48:07:0810106:10, 48:07:0810106:8,
 48:07:0810301:16, 48:07:0810301:5, 48:07:0810301:6, 48:07:0820101:1, 48:07:0820401:1,
 48:07:0820403:10, 48:07:0820404:13, 48:07:0820404:2, 48:07:0820406:12, 48:07:0820406:18,
 48:07:0840101:2, 48:07:0840101:3, 48:07:0840109:5, 48:07:0840112:3, 48:07:0840114:1,
 48:07:0840115:1, 48:07:0840119:1, 48:07:0840122:7, 48:07:0850404:8, 48:07:0850407:2,



ДОКУМЕНТ ПОДПИСАН
ЭЛЕКТРОННОЙ ПОДПИСЬЮ

Сертификат: 009F0BDC181A023B64597F1E2579BEFB50

Владелец: ФЕДЕРАЛЬНАЯ СЛУЖБА ГОСУДАРСТВЕННОЙ

РЕГИСТРАЦИИ, КАДАСТРА И КАРТОГРАФИИ

Действителен: с 02.08.2024 по 26.10.2025

ПОЛНОЕ НАИМЕНОВАНИЕ ДОЛЖНОСТИ

инициалы, фамилия

Земельный участок

вид объекта недвижимости

Лист № 12 раздела 1

Всего листов раздела 1: 28

Всего разделов: 5

Всего листов выписки: 54

27.09.2024г. № КУВИ-001/2024-240447251

Кадастровый номер:

48:17:0620422:3

48:07:0850408:1, 48:07:0850408:2, 48:07:0850409:3, 48:07:0850410:19, 48:07:0850410:2,
 48:07:0850410:20, 48:07:0850410:3, 48:07:0850411:2, 48:07:0860108:1, 48:07:0860110:3,
 48:07:0870104:3, 48:07:0870108:1, 48:07:0870112:2, 48:07:0870113:10, 48:07:0870119:1,
 48:07:0870124:1, 48:07:0870126:1, 48:07:0880101:12, 48:07:0880101:5, 48:07:0880101:6,
 48:07:0880101:76, 48:07:0880102:16, 48:07:0880102:19, 48:07:0880102:2, 48:07:0880102:3,
 48:07:0880102:5, 48:07:0880104:3, 48:07:0880104:31, 48:07:0880106:14, 48:07:0890101:3,
 48:07:0900103:4, 48:07:0900103:8, 48:07:0910102:1, 48:07:0920103:1, 48:07:0940102:3,
 48:07:0950101:1, 48:07:0950201:1, 48:07:0950301:1, 48:07:0960102:2, 48:07:0970105:1,
 48:07:0970114:1, 48:07:0970121:1, 48:07:0980101:2, 48:07:0980101:7, 48:07:0980201:12,
 48:07:0980301:14, 48:07:1000502:4, 48:07:1010101:8, 48:07:1010103:2, 48:07:1010105:6,
 48:07:1010106:1, 48:07:1010106:16, 48:07:1020101:1, 48:07:1020102:2, 48:07:1020103:2,
 48:07:1020104:1, 48:07:1020106:2, 48:07:1020106:3, 48:07:1020110:1, 48:07:1020113:2,
 48:07:1020301:3, 48:07:1030103:1, 48:07:1040101:12, 48:07:1040101:4, 48:07:1040104:8,
 48:07:1040201:7, 48:07:1040203:1, 48:07:1040203:19, 48:07:1040203:3, 48:07:1040203:4,
 48:07:1040204:1, 48:07:1040204:4, 48:07:1050102:10, 48:07:1050201:18, 48:07:1070101:9,
 48:07:1080201:11, 48:07:1080201:15, 48:07:1080201:2, 48:07:1080301:1, 48:07:1080301:4,
 48:07:1080401:4, 48:07:1080501:17, 48:07:1080502:8, 48:07:1080503:1, 48:07:1080503:5,
 48:07:1090103:4, 48:07:1090103:5, 48:07:1090107:10, 48:07:1090109:1, 48:07:1090111:15,
 48:07:1090113:1, 48:07:1090114:7, 48:07:1090126:2, 48:07:1090131:9, 48:07:1100106:1,
 48:07:1100106:3, 48:07:1100111:2, 48:07:1100116:4, 48:07:1100128:2, 48:07:1130101:17,
 48:07:1130201:8, 48:07:1150101:18, 48:07:1150101:7, 48:07:1160110:1, 48:07:1160111:5,
 48:07:1160114:2, 48:07:1160301:1, 48:07:1170103:2, 48:07:1170201:5, 48:07:1170202:21,
 48:07:1170203:3, 48:07:1190403:7, 48:07:1190405:2, 48:07:1190425:4, 48:07:1190505:3,
 48:07:1200101:3, 48:07:1200103:1, 48:07:1200103:2, 48:07:1200202:12, 48:07:1200304:2,
 48:07:1200308:2, 48:07:1200309:2, 48:07:1200314:1, 48:07:1210102:1, 48:07:1210102:7,
 48:07:1210103:5, 48:07:1210104:8, 48:07:1210105:13, 48:07:1210106:3, 48:07:1210201:11,
 48:07:1210202:38, 48:07:1210203:10, 48:07:1210203:15, 48:07:1210203:17, 48:07:1210203:18,
 48:07:1210205:1, 48:07:1210205:2, 48:07:1210301:2, 48:07:1220101:5, 48:07:1220301:6,
 48:07:1230102:1, 48:07:1240103:1, 48:07:1240103:2, 48:07:1240103:5, 48:07:1240103:7,
 48:07:1260101:1, 48:07:1300101:3, 48:07:1310401:1, 48:07:1310702:1, 48:07:1310703:2,
 48:07:1330103:11, 48:07:1370201:1, 48:07:1380102:20, 48:07:1380102:3, 48:07:1380103:9,



ДОКУМЕНТ ПОДПИСАН
 ЭЛЕКТРОННОЙ ПОДПИСЬЮ

Сертификат: 009F0BDC181A023B64597F1E2579BEFB50

Владелец: ФЕДЕРАЛЬНАЯ СЛУЖБА ГОСУДАРСТВЕННОЙ

РЕГИСТРАЦИИ, КАДАСТРА И КАРТОГРАФИИ

Действителен: с 02.08.2024 по 26.10.2025

ПОЛНОЕ НАИМЕНОВАНИЕ ДОЛЖНОСТИ

инициалы, фамилия

Земельный участок

вид объекта недвижимости

Лист № 13 раздела 1

Всего листов раздела 1: 28

Всего разделов: 5

Всего листов выписки: 54

27.09.2024г. № КУВИ-001/2024-240447251

Кадастровый номер:

48:17:0620422:3

48:07:1380106:1, 48:07:1380108:11, 48:07:1380108:5, 48:07:1380110:4, 48:07:1380113:1, 48:07:1380114:17, 48:07:1380114:3, 48:07:1380114:8, 48:07:1380301:3, 48:07:1380402:6, 48:07:1380403:3, 48:07:1390202:2, 48:07:1390601:25, 48:07:1400203:15, 48:07:1400204:6, 48:07:1400211:2, 48:07:1400212:15, 48:07:1400219:2, 48:07:1400220:2, 48:07:1410101:1, 48:07:1410102:13, 48:07:1410103:2, 48:07:1410106:1, 48:07:1410106:4, 48:07:1410201:9, 48:07:1410202:16, 48:07:1410202:5, 48:07:1410202:6, 48:07:1410202:7, 48:07:1420101:1, 48:07:1420102:2, 48:07:1420102:6, 48:07:1420103:1, 48:07:1420201:8, 48:07:1420402:2, 48:07:1420403:4, 48:07:1430101:10, 48:07:1430101:3, 48:07:1430301:13, 48:07:1430301:15, 48:07:1430301:3, 48:07:1440101:4, 48:07:1440202:1, 48:07:1440202:10, 48:07:1440202:2, 48:07:1440202:5, 48:07:1440203:9, 48:07:1440204:12, 48:07:1440206:1, 48:07:1440211:1, 48:07:1440212:1, 48:07:1440212:4, 48:07:1450201:2, 48:07:1450201:7, 48:07:1450301:12, 48:07:1450402:16, 48:07:1450402:2, 48:07:1450402:4, 48:07:1450403:5, 48:07:1460201:10, 48:07:1460202:1, 48:07:1470101:12, 48:07:1480701:3, 48:07:1480701:315, 48:07:1480701:425, 48:07:1480701:499, 48:07:1480701:6, 48:07:1480701:7, 48:07:1480701:798, 48:07:1480701:8, 48:07:1480701:835, 48:07:1480701:9, 48:07:1480701:940, 48:07:1490301:1020, 48:07:1501101:1, 48:07:1520601:33, 48:07:1521201:117, 48:07:1521301:278, 48:07:1521501:8, 48:07:1521601:10, 48:07:1521601:122, 48:07:1521601:138, 48:07:1521601:81, 48:07:1530401:56, 48:07:1530701:8, 48:07:1530901:1, 48:07:1550101:2, 48:07:1550101:4, 48:07:1560101:19, 48:08:0730104:2, 48:08:0760110:1, 48:08:0780102:2, 48:08:0790103:2, 48:08:0810101:2, 48:08:0810101:8, 48:08:0850101:7, 48:08:0850108:4, 48:08:0860204:1, 48:08:0900103:8, 48:08:0900103:9, 48:08:0900112:2, 48:08:0980101:1, 48:08:0980105:7, 48:08:0980106:10, 48:08:0980106:9, 48:08:0980107:18, 48:08:0980107:44, 48:08:0980107:45, 48:08:0980108:12, 48:08:0980109:1, 48:08:0980109:7, 48:08:0980110:12, 48:08:0980113:32, 48:08:0980113:9, 48:08:0980116:11, 48:08:0980116:2, 48:08:0980116:5, 48:08:0980116:9, 48:08:0980118:2, 48:08:0980120:6, 48:08:0980120:7, 48:08:0980121:8, 48:08:0980122:5, 48:08:0980122:6, 48:08:0980125:2, 48:08:0980126:5, 48:08:0980202:23, 48:08:0980202:3, 48:08:0980202:30, 48:08:0980202:4, 48:08:0980202:5, 48:08:0980203:27, 48:08:0980203:37, 48:08:0980203:39, 48:08:0980203:7, 48:08:0980203:8, 48:08:0980203:9, 48:08:0980205:17, 48:08:0980205:5, 48:08:0980205:8, 48:08:0980206:3, 48:08:0980206:5, 48:08:0980207:1, 48:08:0980209:24, 48:08:0980209:4, 48:08:0980209:6, 48:08:0980209:7, 48:08:0980210:4, 48:08:0980211:36, 48:08:0980211:38, 48:08:0980211:8, 48:08:0980212:7, 48:08:0980213:3, 48:08:0980213:4, 48:08:0980213:7,



ДОКУМЕНТ ПОДПИСАН
ЭЛЕКТРОННОЙ ПОДПИСЬЮ

Сертификат: 009F0BDC181A023B64597F1E2579BEFB50

Владелец: ФЕДЕРАЛЬНАЯ СЛУЖБА ГОСУДАРСТВЕННОЙ

РЕГИСТРАЦИИ, КАДАСТРА И КАРТОГРАФИИ

Действителен: с 02.08.2024 по 26.10.2025

ПОЛНОЕ НАИМЕНОВАНИЕ ДОЛЖНОСТИ

инициалы, фамилия

Земельный участок

вид объекта недвижимости

Лист № 14 раздела 1

Всего листов раздела 1: 28

Всего разделов: 5

Всего листов выписки: 54

27.09.2024г. № КУВИ-001/2024-240447251

Кадастровый номер:

48:17:0620422:3

48:08:0980213:8, 48:08:0980213:94, 48:08:0980213:97, 48:08:0980213:99, 48:08:0980214:13,
 48:08:0980214:2, 48:08:0980215:7, 48:08:0980218:2, 48:08:0980218:8, 48:08:0980220:27,
 48:08:0980220:6, 48:08:0980222:38, 48:08:0980222:5, 48:08:0980227:11, 48:08:0980227:4,
 48:08:0980301:16, 48:08:0990104:3, 48:08:0990104:6, 48:08:1000101:5, 48:08:1000101:9,
 48:08:1000102:3, 48:08:1000102:4, 48:08:1000103:1, 48:08:1000103:2, 48:08:1000204:2,
 48:08:1010103:8, 48:08:1010106:2, 48:08:1010107:3, 48:08:1030101:11, 48:08:1030101:12,
 48:08:1030101:2, 48:08:1030101:20, 48:08:1030101:22, 48:08:1030101:6, 48:08:1030103:1,
 48:08:1030103:2, 48:08:1050112:1, 48:08:1120302:1, 48:08:1130210:5, 48:08:1190217:3,
 48:08:1260104:1, 48:08:1290102:1, 48:08:1290103:2, 48:08:1290106:2, 48:08:1290209:1,
 48:08:1330104:7, 48:08:1400107:5, 48:08:1440301:1, 48:08:1550102:5, 48:08:1550102:9,
 48:08:1550104:4, 48:08:1550104:9, 48:08:1550106:2, 48:08:1550107:4, 48:08:1550109:7,
 48:08:1550110:14, 48:08:1550110:9, 48:08:1550203:1, 48:08:1550203:2, 48:08:1550203:4,
 48:08:1550301:3, 48:08:1550302:3, 48:08:1560203:2, 48:08:1570105:1, 48:08:1570106:1,
 48:08:1590108:1, 48:08:1590114:1, 48:08:1610101:3, 48:08:1630103:2, 48:08:1630105:3,
 48:08:1630106:4, 48:08:1630106:6, 48:08:1630107:2, 48:08:1630112:1, 48:08:1720201:2,
 48:08:1720303:1, 48:08:1720306:1, 48:08:1720306:2, 48:08:1720306:6, 48:08:1720306:7,
 48:08:1800202:6, 48:08:1820101:1, 48:08:1880108:1, 48:08:1890217:2, 48:08:1900104:2,
 48:08:2000301:1, 48:08:2000301:3, 48:08:2000301:4, 48:08:2010101:1, 48:08:2030506:3,
 48:09:0630261:4, 48:09:0650101:3, 48:09:0890202:2, 48:09:1150204:2, 48:09:1390205:2,
 48:09:1550701:6, 48:09:1730202:3, 48:09:1880502:1, 48:10:0620212:1, 48:10:0620511:11,
 48:10:0620520:2, 48:10:0620548:26, 48:10:0620549:40, 48:10:0620554:10, 48:10:0650204:11,
 48:10:0700103:3, 48:10:0780105:2, 48:10:1000118:13, 48:10:1100106:3, 48:10:1100201:3,
 48:10:1140111:3, 48:10:1150303:2, 48:10:1150313:1, 48:10:1150401:4, 48:10:1150401:7,
 48:10:1260209:6, 48:10:1290106:1, 48:10:1360102:5, 48:10:1360103:3, 48:10:1390317:2,
 48:10:1450211:4, 48:10:1450212:1, 48:11:0470000:4, 48:11:0470109:1, 48:11:0470901:8,
 48:11:0471123:5, 48:11:0471126:10, 48:11:0471808:12, 48:11:0570102:3, 48:11:0800103:1,
 48:11:0910111:2, 48:11:0910112:5, 48:11:1030105:1, 48:11:1070117:2, 48:11:1130103:3,
 48:11:1230102:1, 48:11:1410301:8, 48:11:1420701:7, 48:11:1440201:1, 48:11:1440201:53,
 48:11:1440201:9, 48:12:0310117:2, 48:12:0310161:2, 48:12:0310164:2, 48:12:0310901:1,
 48:12:0310911:2, 48:12:0600204:1, 48:12:0670106:3, 48:12:0700102:1, 48:13:0720202:1,
 48:13:0720225:11, 48:13:0730201:1, 48:13:0730216:11, 48:13:0750104:1, 48:13:0750110:2,



ДОКУМЕНТ ПОДПИСАН
 ЭЛЕКТРОННОЙ ПОДПИСЬЮ

Сертификат: 009F0BDC181A023B64597F1E2579BEFB50

Владелец: ФЕДЕРАЛЬНАЯ СЛУЖБА ГОСУДАРСТВЕННОЙ

РЕГИСТРАЦИИ, КАДАСТРА И КАРТОГРАФИИ

Действителен: с 02.08.2024 по 26.10.2025

ПОЛНОЕ НАИМЕНОВАНИЕ ДОЛЖНОСТИ

инициалы, фамилия

Земельный участок

вид объекта недвижимости

Лист № 15 раздела 1

Всего листов раздела 1: 28

Всего разделов: 5

Всего листов выписки: 54

27.09.2024г. № КУВИ-001/2024-240447251

Кадастровый номер:

48:17:0620422:3

48:13:0750114:2, 48:13:0760103:2, 48:13:0760111:10, 48:13:0760111:9, 48:13:0760113:1, 48:13:0770202:1, 48:13:0770202:25, 48:13:0780101:4, 48:13:0790101:6, 48:13:0820101:1, 48:13:0840108:8, 48:13:0850204:7, 48:13:0850206:1, 48:13:0850209:2, 48:13:0900102:9, 48:13:0900224:1, 48:13:0900301:1, 48:13:0900302:1, 48:13:0900302:17, 48:13:0900308:1, 48:13:0920104:1, 48:13:0930212:2, 48:13:0930212:25, 48:13:0970116:1, 48:13:0970129:16, 48:13:0970129:17, 48:13:0970129:41, 48:13:0970131:13, 48:13:0970141:2, 48:13:0990105:3, 48:13:0990114:3, 48:13:0990207:10, 48:13:1000112:8, 48:13:1000114:4, 48:13:1000114:8, 48:13:1010106:5, 48:13:1010110:3, 48:13:1010114:1, 48:13:1010119:19, 48:13:1010119:4, 48:13:1010123:13, 48:13:1020105:5, 48:13:1020108:9, 48:13:1020202:1, 48:13:1020204:3, 48:13:1020208:5, 48:13:1020211:13, 48:13:1050301:5, 48:13:1050301:7, 48:13:1090103:1, 48:13:1090105:2, 48:13:1130111:3, 48:13:1130116:7, 48:13:1130117:15, 48:13:1130118:2, 48:13:1150101:1, 48:13:1150212:3, 48:13:1150226:1, 48:13:1160101:4, 48:13:1170111:1, 48:13:1180117:9, 48:13:1180129:3, 48:13:1190102:20, 48:13:1190102:4, 48:13:1190102:6, 48:13:1190107:1, 48:13:1190107:26, 48:13:1190108:1, 48:13:1190117:3, 48:13:1190117:6, 48:13:1190117:7, 48:13:1190120:7, 48:13:1190129:1, 48:13:1190130:18, 48:13:1190130:3, 48:13:1190135:7, 48:13:1190136:19, 48:13:1190138:1, 48:13:1200101:1, 48:13:1200102:1, 48:13:1200102:36, 48:13:1200102:37, 48:13:1200102:40, 48:13:1200107:7, 48:13:1200210:8, 48:13:1200211:2, 48:13:1200212:5, 48:13:1200217:1, 48:13:1200227:18, 48:13:1200229:1, 48:13:1200231:3, 48:13:1200231:4, 48:13:1210102:1, 48:13:1210103:28, 48:13:1210103:36, 48:13:1210210:3, 48:13:1210211:1, 48:13:1210213:4, 48:13:1210214:4, 48:13:1210218:19, 48:13:1220101:1, 48:13:1220107:1, 48:13:1220111:6, 48:13:1220121:3, 48:13:1220133:1, 48:13:1220134:2, 48:13:1220134:3, 48:13:1230101:12, 48:13:1230101:18, 48:13:1230103:2, 48:13:1230204:1, 48:13:1230209:1, 48:13:1230211:1, 48:13:1230211:4, 48:13:1230218:3, 48:13:1230221:5, 48:13:1230225:3, 48:13:1230225:4, 48:13:1230225:6, 48:13:1240201:13, 48:13:1240201:7, 48:13:1250114:2, 48:13:1250115:1, 48:13:1250203:5, 48:13:1250204:11, 48:13:1250206:1, 48:13:1250209:1, 48:13:1250216:2, 48:13:1250218:2, 48:13:1250231:5, 48:13:1250247:1, 48:13:1260103:1, 48:13:1260103:2, 48:13:1260104:4, 48:13:1260105:10, 48:13:1260106:1, 48:13:1260109:5, 48:13:1260109:7, 48:13:1260205:1, 48:13:1260207:4, 48:13:1260208:1, 48:13:1280210:3, 48:13:1280211:4, 48:13:1280211:6, 48:13:1280211:7, 48:13:1280217:1, 48:13:1280221:3, 48:13:1280221:5, 48:13:1280222:1, 48:13:1280225:2, 48:13:1300103:1, 48:13:1300106:11, 48:13:1300106:3, 48:13:1300108:2, 48:13:1300110:1,



ДОКУМЕНТ ПОДПИСАН
ЭЛЕКТРОННОЙ ПОДПИСЬЮ

Сертификат: 009F0BDC181A023B64597F1E2579BEFB50

Владелец: ФЕДЕРАЛЬНАЯ СЛУЖБА ГОСУДАРСТВЕННОЙ

РЕГИСТРАЦИИ, КАДАСТРА И КАРТОГРАФИИ

Действителен: с 02.08.2024 по 26.10.2025

ПОЛНОЕ НАИМЕНОВАНИЕ ДОЛЖНОСТИ

инициалы, фамилия

Земельный участок

вид объекта недвижимости

Лист № 16 раздела 1

Всего листов раздела 1: 28

Всего разделов: 5

Всего листов выписки: 54

27.09.2024г. № КУВИ-001/2024-240447251

Кадастровый номер:

48:17:0620422:3

48:13:1300110:2, 48:13:1300113:1, 48:13:1300113:2, 48:13:1300114:7, 48:13:1300115:2, 48:13:1300116:1, 48:13:1300118:1, 48:13:1300118:2, 48:13:1300119:6, 48:13:1300126:1, 48:13:1300126:2, 48:13:1300126:3, 48:13:1300127:7, 48:13:1300128:1, 48:13:1300128:8, 48:13:1300129:5, 48:13:1300129:6, 48:13:1300201:4, 48:13:1300401:1, 48:13:1310101:1, 48:13:1310103:16, 48:13:1310109:6, 48:13:1310116:2, 48:13:1310118:20, 48:13:1310119:9, 48:13:1310120:2, 48:13:1310125:4, 48:13:1310135:2, 48:13:1310139:1, 48:13:1310139:3, 48:13:1320101:1, 48:13:1320102:8, 48:13:1320104:2, 48:13:1320202:3, 48:13:1320205:1, 48:13:1320205:3, 48:13:1330101:2, 48:13:1330201:1, 48:13:1330201:2, 48:13:1330202:3, 48:13:1330203:3, 48:13:1330203:4, 48:13:1330204:2, 48:13:1330204:5, 48:13:1370101:25, 48:13:1370101:9, 48:13:1370115:1, 48:13:1370120:2, 48:13:1370126:1, 48:13:1370305:2, 48:13:1370305:3, 48:13:1370404:3, 48:13:1370405:11, 48:13:1370405:12, 48:13:1370406:2, 48:13:1370410:3, 48:13:1370410:4, 48:13:1370411:1, 48:13:1370412:1, 48:13:1370415:2, 48:13:1370419:2, 48:13:1370421:1, 48:13:1370421:10, 48:13:1370421:4, 48:13:1370421:5, 48:13:1370501:1, 48:13:1370703:2, 48:13:1370703:5, 48:13:1370703:6, 48:13:1370704:2, 48:13:1370704:3, 48:13:1370704:4, 48:13:1370705:3, 48:13:1370705:8, 48:13:1370707:3, 48:13:1370709:1, 48:13:1370715:1, 48:13:1370715:15, 48:13:1390103:1, 48:13:1390103:3, 48:13:1400103:10, 48:13:1400106:1, 48:13:1430117:3, 48:13:1440101:1, 48:13:1460105:16, 48:13:1460107:5, 48:13:1460117:1, 48:13:1460119:1, 48:13:1460122:1, 48:13:1460123:12, 48:13:1460123:3, 48:13:1460126:3, 48:13:1460127:14, 48:13:1460129:1, 48:13:1470103:1, 48:13:1470114:5, 48:13:1470115:1, 48:13:1470117:1, 48:13:1470122:1, 48:13:1510601:125, 48:13:1510601:148, 48:13:1520201:23, 48:13:1520501:945, 48:13:1520502:1366, 48:13:1520502:583, 48:13:1520701:115, 48:13:1520701:124, 48:13:1520701:2, 48:14:0600102:11, 48:14:0600104:1, 48:14:0600106:4, 48:14:0600120:7, 48:14:0600124:6, 48:14:0600160:11, 48:14:0600167:4, 48:14:0600208:20, 48:14:0600305:4, 48:14:0600401:7, 48:14:0610101:6, 48:14:0610102:6, 48:14:0630302:16, 48:14:0740106:2, 48:14:0740201:8, 48:14:0800103:1, 48:14:0880204:1, 48:14:0880204:4, 48:14:0880204:7, 48:14:0900201:2, 48:14:1000104:2, 48:14:1000110:3, 48:14:1050207:5, 48:14:1050215:4, 48:14:1060211:2, 48:14:1070102:3, 48:14:1070103:5, 48:14:1130210:3, 48:14:1160104:1, 48:14:1200121:11, 48:14:1260101:39, 48:14:1260102:3, 48:14:1260109:1, 48:14:1260110:1, 48:14:1260113:41, 48:14:1260115:10, 48:14:1280206:2, 48:14:1370214:1, 48:14:1390106:38, 48:14:1410101:1, 48:14:1600103:3, 48:14:1600105:57, 48:14:1600206:8, 48:14:1720101:1, 48:14:1760203:1, 48:14:1900204:2, 48:15:1050112:9,



ДОКУМЕНТ ПОДПИСАН
ЭЛЕКТРОННОЙ ПОДПИСЬЮ

Сертификат: 009F0BDC181A023B64597F1E2579BEFB50

Владелец: ФЕДЕРАЛЬНАЯ СЛУЖБА ГОСУДАРСТВЕННОЙ

РЕГИСТРАЦИИ, КАДАСТРА И КАРТОГРАФИИ

Действителен: с 02.08.2024 по 26.10.2025

ПОЛНОЕ НАИМЕНОВАНИЕ ДОЛЖНОСТИ

ИНИЦИАЛЫ, ФАМИЛИЯ

Земельный участок

вид объекта недвижимости

Лист № 17 раздела 1

Всего листов раздела 1: 28

Всего разделов: 5

Всего листов выписки: 54

27.09.2024г. № КУВИ-001/2024-240447251

Кадастровый номер:

48:17:0620422:3

48:15:1050125:1, 48:15:1050125:4, 48:15:1130101:2, 48:16:0470101:30, 48:16:0470104:1, 48:16:0470105:1, 48:16:0470106:1, 48:16:0470106:6, 48:16:0470108:1, 48:16:0470111:2, 48:16:0470111:21, 48:16:0470111:5, 48:16:0470112:27, 48:16:0470112:3, 48:16:0470112:5, 48:16:0470112:6, 48:16:0470112:7, 48:16:0470113:22, 48:16:0470113:3, 48:16:0470113:4, 48:16:0470113:7, 48:16:0470113:9, 48:16:0470114:11, 48:16:0470114:18, 48:16:0470114:20, 48:16:0470114:29, 48:16:0470114:3, 48:16:0470114:5, 48:16:0470114:6, 48:16:0470117:27, 48:16:0470118:3, 48:16:0470120:1, 48:16:0470120:4, 48:16:0470122:12, 48:16:0470122:14, 48:16:0470122:16, 48:16:0470122:17, 48:16:0470122:20, 48:16:0470122:21, 48:16:0470122:22, 48:16:0470122:3, 48:16:0470122:35, 48:16:0470122:4, 48:16:0470122:6, 48:16:0470122:61, 48:16:0470122:7, 48:16:0470122:8, 48:16:0470124:13, 48:16:0470124:16, 48:16:0470124:2, 48:16:0470124:20, 48:16:0470124:35, 48:16:0470124:4, 48:16:0470124:7, 48:16:0470125:17, 48:16:0470127:1, 48:16:0470127:10, 48:16:0470127:15, 48:16:0470127:19, 48:16:0470127:2, 48:16:0470127:20, 48:16:0470127:21, 48:16:0470127:22, 48:16:0470127:27, 48:16:0470127:29, 48:16:0470127:3, 48:16:0470127:31, 48:16:0470127:8, 48:16:0470127:87, 48:16:0470127:90, 48:16:0470129:11, 48:16:0470129:2, 48:16:0470129:52, 48:16:0470129:8, 48:16:0470131:10, 48:16:0470131:11, 48:16:0470131:12, 48:16:0470131:2, 48:16:0470131:26, 48:16:0470131:3, 48:16:0470131:4, 48:16:0470131:47, 48:16:0470131:8, 48:16:0470132:1, 48:16:0470132:3, 48:16:0470132:4, 48:16:0470139:2, 48:16:0470140:1, 48:16:0470141:1, 48:16:0470141:34, 48:16:0470141:4, 48:16:0470141:7, 48:16:0470146:1, 48:16:0470146:2, 48:16:0470146:5, 48:16:0470146:7, 48:16:0470147:4, 48:16:0470148:17, 48:16:0470148:29, 48:16:0470148:38, 48:16:0470148:5, 48:16:0470148:6, 48:16:0470148:7, 48:16:0470149:2, 48:16:0470149:21, 48:16:0470149:26, 48:16:0470149:36, 48:16:0470149:4, 48:16:0470149:48, 48:16:0470149:8, 48:16:0470149:9, 48:16:0470150:1, 48:16:0470150:8, 48:16:0470151:10, 48:16:0470151:16, 48:16:0470151:2, 48:16:0470151:4, 48:16:0470153:18, 48:16:0470153:5, 48:16:0470153:8, 48:16:0470154:98, 48:16:0470155:25, 48:16:0470156:2, 48:16:0470156:8, 48:16:0470157:16, 48:16:0470157:24, 48:16:0470157:27, 48:16:0470157:3, 48:16:0470157:4, 48:16:0470157:5, 48:16:0470157:6, 48:16:0470158:1, 48:16:0470158:14, 48:16:0470158:15, 48:16:0470158:2, 48:16:0470158:3, 48:16:0470159:1, 48:16:0470159:17, 48:16:0470159:3, 48:16:0470160:19, 48:16:0470160:2, 48:16:0470160:21, 48:16:0470160:22, 48:16:0470160:3, 48:16:0470160:7, 48:16:0470160:8, 48:16:0470161:10, 48:16:0470161:17, 48:16:0470161:2, 48:16:0470161:20, 48:16:0470161:28, 48:16:0470161:35, 48:16:0470161:36, 48:16:0470161:39, 48:16:0470161:4,



ДОКУМЕНТ ПОДПИСАН
ЭЛЕКТРОННОЙ ПОДПИСЬЮ

Сертификат: 009F0BDC181A023B64597F1E2579BEFB50

Владелец: ФЕДЕРАЛЬНАЯ СЛУЖБА ГОСУДАРСТВЕННОЙ

РЕГИСТРАЦИИ, КАДАСТРА И КАРТОГРАФИИ

Действителен: с 02.08.2024 по 26.10.2025

ПОЛНОЕ НАИМЕНОВАНИЕ ДОЛЖНОСТИ

инициалы, фамилия

Земельный участок

вид объекта недвижимости

Лист № 18 раздела 1

Всего листов раздела 1: 28

Всего разделов: 5

Всего листов выписки: 54

27.09.2024г. № КУВИ-001/2024-240447251

Кадастровый номер:

48:17:0620422:3

48:16:0470161:7, 48:16:0470162:10, 48:16:0470162:5, 48:16:0470163:11, 48:16:0470163:19,
 48:16:0470163:2, 48:16:0470163:8, 48:16:0470163:9, 48:16:0470203:1, 48:16:0470203:2,
 48:16:0470203:3, 48:16:0470203:4, 48:16:0470203:5, 48:16:0470203:7, 48:16:0470205:11,
 48:16:0470205:2, 48:16:0470205:8, 48:16:0470205:9, 48:16:0470206:1, 48:16:0470206:9,
 48:16:0470207:2, 48:16:0470207:5, 48:16:0470207:6, 48:16:0470209:2, 48:16:0470211:14,
 48:16:0470211:4, 48:16:0470211:43, 48:16:0470211:6, 48:16:0470212:10, 48:16:0470212:45,
 48:16:0470212:5, 48:16:0470212:6, 48:16:0470213:1, 48:16:0470213:16, 48:16:0470213:6,
 48:16:0470214:2, 48:16:0470214:4, 48:16:0470214:6, 48:16:0470214:7, 48:16:0470215:16,
 48:16:0470215:17, 48:16:0470216:1, 48:16:0470216:3, 48:16:0470216:4, 48:16:0470216:9,
 48:16:0470217:1, 48:16:0470219:10, 48:16:0470219:12, 48:16:0470219:14, 48:16:0470219:2,
 48:16:0470219:3, 48:16:0470219:6, 48:16:0470220:4, 48:16:0470220:7, 48:16:0470221:1,
 48:16:0470221:7, 48:16:0470222:5, 48:16:0470222:6, 48:16:0470222:7, 48:16:0470223:1,
 48:16:0470223:2, 48:16:0470223:3, 48:16:0470223:6, 48:16:0470225:10, 48:16:0470225:11,
 48:16:0470225:18, 48:16:0470225:2, 48:16:0470225:3, 48:16:0470225:32, 48:16:0470225:33,
 48:16:0470225:4, 48:16:0470226:10, 48:16:0470226:15, 48:16:0470226:3, 48:16:0470226:7,
 48:16:0470226:8, 48:16:0470227:12, 48:16:0470227:2, 48:16:0470228:1, 48:16:0470228:2,
 48:16:0470228:8, 48:16:0470301:10, 48:16:0470301:2, 48:16:0470301:3, 48:16:0470301:6,
 48:16:0470301:7, 48:16:0470301:9, 48:16:0470304:1, 48:16:0470305:1, 48:16:0470305:10,
 48:16:0470305:11, 48:16:0470305:12, 48:16:0470305:2, 48:16:0470305:8, 48:16:0470305:9,
 48:16:0470306:2, 48:16:0470306:3, 48:16:0470306:5, 48:16:0470307:22, 48:16:0470307:6,
 48:16:0470308:1, 48:16:0470308:3, 48:16:0470308:4, 48:16:0470308:5, 48:16:0470308:6,
 48:16:0470310:1, 48:16:0470310:2, 48:16:0470310:3, 48:16:0470310:5, 48:16:0470311:1,
 48:16:0470311:13, 48:16:0470311:5, 48:16:0470312:1, 48:16:0470312:15, 48:16:0470312:2,
 48:16:0470313:2, 48:16:0470313:6, 48:16:0470314:11, 48:16:0470314:2, 48:16:0470314:4,
 48:16:0470315:11, 48:16:0470315:25, 48:16:0470316:8, 48:16:0470317:11, 48:16:0470317:16,
 48:16:0470317:2, 48:16:0470317:3, 48:16:0470317:5, 48:16:0470318:3, 48:16:0470319:1,
 48:16:0470319:15, 48:16:0470319:5, 48:16:0470320:5, 48:16:0470321:2, 48:16:0470321:4,
 48:16:0470321:5, 48:16:0470322:1, 48:16:0470322:10, 48:16:0470322:11, 48:16:0470322:12,
 48:16:0470322:13, 48:16:0470322:14, 48:16:0470322:15, 48:16:0470322:2, 48:16:0470323:2,
 48:16:0470323:4, 48:16:0470323:6, 48:16:0470324:1, 48:16:0470324:16, 48:16:0470324:24,
 48:16:0470324:29, 48:16:0470324:3, 48:16:0470324:9, 48:16:0470325:1, 48:16:0470325:2,



ДОКУМЕНТ ПОДПИСАН
 ЭЛЕКТРОННОЙ ПОДПИСЬЮ

Сертификат: 009F0BDC181A023B64597F1E2579BEFB50

Владелец: ФЕДЕРАЛЬНАЯ СЛУЖБА ГОСУДАРСТВЕННОЙ

РЕГИСТРАЦИИ, КАДАСТРА И КАРТОГРАФИИ

Действителен: с 02.08.2024 по 26.10.2025

ПОЛНОЕ НАИМЕНОВАНИЕ ДОЛЖНОСТИ

инициалы, фамилия

Земельный участок

вид объекта недвижимости

Лист № 19 раздела 1

Всего листов раздела 1: 28

Всего разделов: 5

Всего листов выписки: 54

27.09.2024г. № КУВИ-001/2024-240447251

Кадастровый номер:

48:17:0620422:3

48:16:0470325:24, 48:16:0470325:26, 48:16:0470325:4, 48:16:0470325:5, 48:16:0470326:1, 48:16:0470326:4, 48:16:0470326:5, 48:16:0470328:1, 48:16:0470328:2, 48:16:0470328:6, 48:16:0470329:12, 48:16:0470330:19, 48:16:0470331:1, 48:16:0470331:28, 48:16:0470331:29, 48:16:0470331:8, 48:16:0470331:9, 48:16:0470332:1, 48:16:0470332:2, 48:16:0470332:4, 48:16:0470332:7, 48:16:0470334:10, 48:16:0470334:12, 48:16:0470334:13, 48:16:0470334:16, 48:16:0470334:19, 48:16:0470334:3, 48:16:0470334:32, 48:16:0470334:6, 48:16:0470334:8, 48:16:0470334:9, 48:16:0470335:13, 48:16:0470335:2, 48:16:0470335:6, 48:16:0470335:65, 48:16:0470335:7, 48:16:0470336:1, 48:16:0470336:12, 48:16:0470336:14, 48:16:0470336:15, 48:16:0470336:16, 48:16:0470336:17, 48:16:0470336:3, 48:16:0470336:5, 48:16:0470337:18, 48:16:0470337:3, 48:16:0470337:7, 48:16:0470337:8, 48:16:0470338:10, 48:16:0470338:33, 48:16:0470338:4, 48:16:0470338:7, 48:16:0470339:1, 48:16:0470339:18, 48:16:0470339:7, 48:16:0470339:8, 48:16:0470340:17, 48:16:0470340:2, 48:16:0470340:20, 48:16:0470340:23, 48:16:0470340:28, 48:16:0470341:22, 48:16:0470341:54, 48:16:0470342:1, 48:16:0470342:3, 48:16:0470342:37, 48:16:0470342:38, 48:16:0470342:40, 48:16:0470342:42, 48:16:0470345:3, 48:16:0470346:1, 48:16:0470346:11, 48:16:0470346:4, 48:16:0470346:5, 48:16:0470346:6, 48:16:0470347:3, 48:16:0470348:1, 48:16:0470348:11, 48:16:0470348:18, 48:16:0470348:26, 48:16:0470349:7, 48:16:0470350:1, 48:16:0470350:14, 48:16:0470350:2, 48:16:0470350:3, 48:16:0470350:9, 48:16:0470354:1, 48:16:0470354:2, 48:16:0470355:2, 48:16:0470355:3, 48:16:0470356:1, 48:16:0470356:3, 48:16:0470356:5, 48:16:0470357:10, 48:16:0470358:1, 48:16:0470358:19, 48:16:0470360:3, 48:16:0470360:9, 48:16:0470362:3, 48:16:0470362:32, 48:16:0470362:9, 48:16:0470365:15, 48:16:0470368:2, 48:16:0470368:4, 48:16:0470368:9, 48:16:0470369:12, 48:16:0470369:13, 48:16:0470369:6, 48:16:0470370:16, 48:16:0470370:23, 48:16:0470371:1, 48:16:0470371:10, 48:16:0470371:2, 48:16:0470371:8, 48:16:0470371:9, 48:16:0470372:1, 48:16:0470372:19, 48:16:0470372:3, 48:16:0470372:4, 48:16:0470372:8, 48:16:0470373:3, 48:16:0470373:5, 48:16:0470373:6, 48:16:0470374:2, 48:16:0470375:2, 48:16:0470375:3, 48:16:0470376:1, 48:16:0470376:14, 48:16:0470376:15, 48:16:0470376:16, 48:16:0470377:1, 48:16:0470377:3, 48:16:0470377:4, 48:16:0470378:19, 48:16:0470378:8, 48:16:0470379:1, 48:16:0470379:17, 48:16:0470379:22, 48:16:0470379:3, 48:16:0470380:1, 48:16:0470380:4, 48:16:0470380:5, 48:16:0470381:1, 48:16:0470381:11, 48:16:0470381:5, 48:16:0470381:6, 48:16:0470381:8, 48:16:0470381:9, 48:16:0470384:1, 48:16:0470384:2, 48:16:0470384:3, 48:16:0470385:1, 48:16:0470385:3, 48:16:0470386:1, 48:16:0470386:2,



ДОКУМЕНТ ПОДПИСАН
ЭЛЕКТРОННОЙ ПОДПИСЬЮ

Сертификат: 009F0BDC181A023B64597F1E2579BEFB50

Владелец: ФЕДЕРАЛЬНАЯ СЛУЖБА ГОСУДАРСТВЕННОЙ

РЕГИСТРАЦИИ, КАДАСТРА И КАРТОГРАФИИ

Действителен: с 02.08.2024 по 26.10.2025

ПОЛНОЕ НАИМЕНОВАНИЕ ДОЛЖНОСТИ

инициалы, фамилия

Земельный участок

вид объекта недвижимости

Лист № 20 раздела 1

Всего листов раздела 1: 28

Всего разделов: 5

Всего листов выписки: 54

27.09.2024г. № КУВИ-001/2024-240447251

Кадастровый номер:

48:17:0620422:3

48:16:0470386:4, 48:16:0470387:2, 48:16:0470387:6, 48:16:0470387:7, 48:16:0470388:1,
 48:16:0470388:10, 48:16:0470388:137, 48:16:0470388:16, 48:16:0470388:17, 48:16:0470388:2,
 48:16:0470388:20, 48:16:0470388:48, 48:16:0470388:55, 48:16:0470388:71, 48:16:0470388:73,
 48:16:0470388:77, 48:16:0470388:9, 48:16:0470389:1, 48:16:0470389:2, 48:16:0470389:4,
 48:16:0470389:5, 48:16:0470390:1, 48:16:0470390:4, 48:16:0470391:1, 48:16:0470391:4,
 48:16:0470392:2, 48:16:0470392:30, 48:16:0470392:31, 48:16:0470401:5, 48:16:0470402:2,
 48:16:0470402:4, 48:16:0470403:12, 48:16:0470403:4, 48:16:0470403:6, 48:16:0470405:2,
 48:16:0470405:3, 48:16:0470406:1, 48:16:0470406:2, 48:16:0470406:20, 48:16:0470406:6,
 48:16:0470407:3, 48:16:0470408:1, 48:16:0470409:1, 48:16:0470410:2, 48:16:0470501:1,
 48:16:0470501:12, 48:16:0470501:13, 48:16:0470501:8, 48:16:0470504:1, 48:16:0470505:29,
 48:16:0470505:6, 48:16:0470506:4, 48:16:0470507:2, 48:16:0470508:38, 48:16:0470508:39,
 48:16:0470508:4, 48:16:0470508:8, 48:16:0470509:18, 48:16:0470509:4, 48:16:0470509:9,
 48:16:0470510:1, 48:16:0470510:7, 48:16:0470511:23, 48:16:0470515:2, 48:16:0470517:1,
 48:16:0470517:2, 48:16:0470518:3, 48:16:0480102:2, 48:16:0480103:1, 48:16:0480103:2,
 48:16:0480103:3, 48:16:0480107:1, 48:16:0480202:1, 48:16:0480207:2, 48:16:0480208:1,
 48:16:0480208:2, 48:16:0480210:2, 48:16:0480210:3, 48:16:0480212:1, 48:16:0480212:3,
 48:16:0480212:4, 48:16:0480217:2, 48:16:0490101:1, 48:16:0490201:11, 48:16:0490202:4,
 48:16:0500104:2, 48:16:0500104:3, 48:16:0500106:2, 48:16:0500106:40, 48:16:0500108:8,
 48:16:0500109:19, 48:16:0500109:4, 48:16:0500109:51, 48:16:0500110:1, 48:16:0500112:5,
 48:16:0510101:1, 48:16:0510101:16, 48:16:0510101:3, 48:16:0510101:38, 48:16:0510101:4,
 48:16:0510102:2, 48:16:0510102:4, 48:16:0510102:56, 48:16:0510102:60, 48:16:0510102:61,
 48:16:0510103:1, 48:16:0510103:4, 48:16:0510104:30, 48:16:0510104:31, 48:16:0510104:39,
 48:16:0510104:6, 48:16:0510104:8, 48:16:0510106:1, 48:16:0510106:2, 48:16:0510107:1,
 48:16:0510107:2, 48:16:0510108:102, 48:16:0510108:11, 48:16:0510108:15, 48:16:0510108:16,
 48:16:0510108:20, 48:16:0510108:3, 48:16:0510108:80, 48:16:0510202:4, 48:16:0510202:5,
 48:16:0510202:70, 48:16:0510203:12, 48:16:0510203:169, 48:16:0510203:18, 48:16:0510203:25,
 48:16:0520104:2, 48:16:0520201:1, 48:16:0520301:1, 48:16:0520301:4, 48:16:0520301:5,
 48:16:0520301:6, 48:16:0520301:7, 48:16:0520301:9, 48:16:0530101:14, 48:16:0530101:26,
 48:16:0530101:27, 48:16:0530102:1, 48:16:0530201:1, 48:16:0540101:7, 48:16:0540102:11,
 48:16:0540102:26, 48:16:0540102:4, 48:16:0540103:3, 48:16:0540103:4, 48:16:0540104:1,
 48:16:0540104:2, 48:16:0540104:7, 48:16:0540105:1, 48:16:0540201:2, 48:16:0540201:43,



ДОКУМЕНТ ПОДПИСАН
 ЭЛЕКТРОННОЙ ПОДПИСЬЮ

Сертификат: 009F0BDC181A023B64597F1E2579BEFB50

Владелец: ФЕДЕРАЛЬНАЯ СЛУЖБА ГОСУДАРСТВЕННОЙ

РЕГИСТРАЦИИ, КАДАСТРА И КАРТОГРАФИИ

Действителен: с 02.08.2024 по 26.10.2025

ПОЛНОЕ НАИМЕНОВАНИЕ ДОЛЖНОСТИ

инициалы, фамилия

Земельный участок

вид объекта недвижимости

Лист № 21 раздела 1

Всего листов раздела 1: 28

Всего разделов: 5

Всего листов выписки: 54

27.09.2024г. № КУВИ-001/2024-240447251

Кадастровый номер:

48:17:0620422:3

48:16:0540201:44, 48:16:0540202:1, 48:16:0540202:15, 48:16:0540202:2, 48:16:0540202:28,
 48:16:0540202:40, 48:16:0540202:5, 48:16:0540202:8, 48:16:0540202:9, 48:16:0540203:1,
 48:16:0540203:12, 48:16:0540203:2, 48:16:0540203:30, 48:16:0540203:33, 48:16:0540301:3,
 48:16:0540401:2, 48:16:0540401:21, 48:16:0540401:22, 48:16:0550101:1, 48:16:0550101:7,
 48:16:0550102:12, 48:16:0550102:13, 48:16:0550102:6, 48:16:0550102:8, 48:16:0550102:9,
 48:16:0550105:1, 48:16:0550105:6, 48:16:0550105:7, 48:16:0550107:1, 48:16:0550107:8,
 48:16:0570106:1, 48:16:0570108:1, 48:16:0570110:1, 48:16:0570201:4, 48:16:0570401:1,
 48:16:0570401:6, 48:16:0570403:2, 48:16:0570403:3, 48:16:0570410:1, 48:16:0570414:1,
 48:16:0570414:5, 48:16:0570418:2, 48:16:0570423:4, 48:16:0570501:2, 48:16:0570506:1,
 48:16:0570506:2, 48:16:0570515:1, 48:16:0570517:1, 48:16:0570517:4, 48:16:0570518:2,
 48:16:0570518:3, 48:16:0570518:4, 48:16:0570518:5, 48:16:0570518:6, 48:16:0570518:7,
 48:16:0580104:19, 48:16:0580105:1, 48:16:0580105:2, 48:16:0580202:1, 48:16:0580202:3,
 48:16:0580304:1, 48:16:0580401:1, 48:16:0580401:2, 48:16:0580401:3, 48:16:0580403:22,
 48:16:0580409:2, 48:16:0590101:27, 48:16:0590101:28, 48:16:0610202:1, 48:16:0610202:2,
 48:16:0610504:1, 48:16:0610505:10, 48:16:0610505:3, 48:16:0610506:11, 48:16:0610507:1,
 48:16:0610601:10, 48:16:0610601:17, 48:16:0610602:1, 48:16:0610603:4, 48:16:0610609:1,
 48:16:0611103:3, 48:16:0611104:1, 48:16:0611104:2, 48:16:0611104:27, 48:16:0611106:21,
 48:16:0611106:22, 48:16:0611201:2, 48:16:0611202:1, 48:16:0620101:4, 48:16:0620101:5,
 48:16:0620103:2, 48:16:0620103:5, 48:16:0620105:4, 48:16:0620105:5, 48:16:0620201:1,
 48:16:0620201:13, 48:16:0620202:1, 48:16:0620207:2, 48:16:0620209:2, 48:16:0620214:1,
 48:16:0620214:2, 48:16:0620214:3, 48:16:0620215:16, 48:16:0630101:1, 48:16:0630101:2,
 48:16:0630204:1, 48:16:0630206:19, 48:16:0630208:6, 48:16:0630213:11, 48:16:0630216:1,
 48:16:0630217:12, 48:16:0630217:2, 48:16:0630217:26, 48:16:0630217:3, 48:16:0630301:8,
 48:16:0630302:3, 48:16:0630313:1, 48:16:0630317:1, 48:16:0630503:16, 48:16:0630503:2,
 48:16:0630603:13, 48:16:0630603:14, 48:16:0640130:1, 48:16:0640601:1, 48:16:0640606:1,
 48:16:0640609:3, 48:16:0640611:3, 48:16:0640611:5, 48:16:0640615:2, 48:16:0640617:1,
 48:16:0640621:3, 48:16:0640626:1, 48:16:0640626:2, 48:16:0641301:2, 48:16:0641301:4,
 48:16:0641301:6, 48:16:0641301:7, 48:16:0641305:2, 48:16:0641402:1, 48:16:0641402:3,
 48:16:0641405:1, 48:16:0641405:2, 48:16:0641405:4, 48:16:0641405:5, 48:16:0641603:1,
 48:16:0641603:2, 48:16:0641604:1, 48:16:0641702:1, 48:16:0650102:1, 48:16:0650104:1,
 48:16:0650107:1, 48:16:0650115:2, 48:16:0650116:2, 48:16:0650117:3, 48:16:0650127:1,



ДОКУМЕНТ ПОДПИСАН
ЭЛЕКТРОННОЙ ПОДПИСЬЮ

Сертификат: 009F0BDC181A023B64597F1E2579BEFB50

Владелец: ФЕДЕРАЛЬНАЯ СЛУЖБА ГОСУДАРСТВЕННОЙ

РЕГИСТРАЦИИ, КАДАСТРА И КАРТОГРАФИИ

Действителен: с 02.08.2024 по 26.10.2025

ПОЛНОЕ НАИМЕНОВАНИЕ ДОЛЖНОСТИ

ИНИЦИАЛЫ, ФАМИЛИЯ

Земельный участок

вид объекта недвижимости

Лист № 22 раздела 1

Всего листов раздела 1: 28

Всего разделов: 5

Всего листов выписки: 54

27.09.2024г. № КУВИ-001/2024-240447251

Кадастровый номер:

48:17:0620422:3

48:16:0650207:2, 48:16:0650211:1, 48:16:0650213:1, 48:16:0650213:2, 48:16:0650214:1,
 48:16:0650217:2, 48:16:0650219:1, 48:16:0650222:2, 48:16:0650223:2, 48:16:0650223:3,
 48:16:0650224:1, 48:16:0650227:3, 48:16:0650227:4, 48:16:0650227:5, 48:16:0650227:6,
 48:16:0650231:1, 48:16:0650301:2, 48:16:0650305:1, 48:16:0650306:1, 48:16:0650313:2,
 48:16:0650315:2, 48:16:0650321:1, 48:16:0650326:2, 48:16:0650326:3, 48:16:0650327:4,
 48:16:0650330:1, 48:16:0650341:1, 48:16:0650406:1, 48:16:0650413:1, 48:16:0650413:2,
 48:16:0650417:2, 48:16:0650501:2, 48:16:0660101:2, 48:16:0660101:26, 48:16:0660101:3,
 48:16:0660101:4, 48:16:0660102:1, 48:16:0660102:11, 48:16:0660103:1, 48:16:0660103:2,
 48:16:0660103:3, 48:16:0660103:4, 48:16:0660103:5, 48:16:0660103:7, 48:16:0660103:9,
 48:16:0670103:2, 48:16:0670103:3, 48:16:0670201:1, 48:16:0670302:2, 48:16:0670302:4,
 48:16:0670303:1, 48:16:0670801:1, 48:16:0670801:3, 48:16:0670901:1, 48:16:0670904:2,
 48:16:0670905:1, 48:16:0670905:2, 48:16:0680105:1, 48:16:0680105:2, 48:16:0680108:1,
 48:16:0680110:1, 48:16:0680112:1, 48:16:0680112:3, 48:16:0680112:4, 48:16:0680114:1,
 48:16:0680116:2, 48:16:0680118:1, 48:16:0680119:1, 48:16:0680119:2, 48:16:0680121:1,
 48:16:0680121:3, 48:16:0680121:4, 48:16:0680122:2, 48:16:0680123:1, 48:16:0680123:2,
 48:16:0680124:3, 48:16:0680125:2, 48:16:0680126:1, 48:16:0680127:2, 48:16:0680302:1,
 48:16:0680303:1, 48:16:0680303:2, 48:16:0680304:1, 48:16:0680306:2, 48:16:0680308:2,
 48:16:0680308:3, 48:16:0680402:1, 48:16:0680601:2, 48:16:0680601:3, 48:16:0680601:4,
 48:16:0680601:7, 48:16:0680603:1, 48:16:0680603:2, 48:16:0680604:1, 48:16:0680607:1,
 48:16:0680608:1, 48:16:0680608:3, 48:16:0680610:2, 48:16:0680610:6, 48:16:0680610:7,
 48:16:0680613:2, 48:16:0680621:2, 48:16:0680622:1, 48:16:0680622:3, 48:16:0680622:5,
 48:16:0680622:7, 48:16:0680623:1, 48:16:0680623:2, 48:16:0680623:3, 48:16:0680629:3,
 48:16:0680629:5, 48:16:0680901:1, 48:16:0681002:1, 48:16:0681002:2, 48:16:0690101:2,
 48:16:0710304:3, 48:16:0710304:4, 48:16:0710305:6, 48:16:0710306:1, 48:16:0710320:1,
 48:16:0710321:2, 48:16:0710501:1, 48:16:0710503:2, 48:16:0710514:1, 48:16:0710520:2,
 48:16:0710522:1, 48:16:0710522:2, 48:16:0710522:3, 48:16:0720101:1, 48:16:0720103:2,
 48:16:0720103:3, 48:16:0720103:4, 48:16:0720201:2, 48:16:0720201:4, 48:16:0720203:1,
 48:16:0720204:2, 48:16:0720205:1, 48:16:0720205:2, 48:16:0720206:3, 48:16:0720301:1,
 48:16:0720304:2, 48:16:0720304:4, 48:16:0720304:5, 48:16:0720304:7, 48:16:0720307:1,
 48:16:0720308:2, 48:16:0720308:5, 48:16:0720309:1, 48:16:0720309:2, 48:16:0720309:4,
 48:16:0720403:2, 48:16:0720405:2, 48:16:0720405:3, 48:16:0720405:4, 48:16:0720405:5,



ДОКУМЕНТ ПОДПИСАН
 ЭЛЕКТРОННОЙ ПОДПИСЬЮ

Сертификат: 009F0BDC181A023B64597F1E2579BEFB50

Владелец: ФЕДЕРАЛЬНАЯ СЛУЖБА ГОСУДАРСТВЕННОЙ

РЕГИСТРАЦИИ, КАДАСТРА И КАРТОГРАФИИ

Действителен: с 02.08.2024 по 26.10.2025

ПОЛНОЕ НАИМЕНОВАНИЕ ДОЛЖНОСТИ

инициалы, фамилия

Земельный участок

вид объекта недвижимости

Лист № 23 раздела 1

Всего листов раздела 1: 28

Всего разделов: 5

Всего листов выписки: 54

27.09.2024г. № КУВИ-001/2024-240447251

Кадастровый номер:

48:17:0620422:3

48:16:0720501:2, 48:16:0720501:3, 48:16:0720601:1, 48:16:0720601:27, 48:16:0730202:1, 48:16:0730202:2, 48:16:0730301:11, 48:16:0730301:17, 48:16:0730302:1, 48:16:0730304:1, 48:16:0730304:2, 48:16:0730306:1, 48:16:0730403:1, 48:16:0730407:1, 48:16:0730801:16, 48:16:0740202:1, 48:16:0760201:1, 48:16:0760304:3, 48:16:0770204:1, 48:16:0770205:1, 48:16:0770306:1, 48:16:0800103:2, 48:16:0800201:9, 48:16:0810301:11, 48:16:0820101:1, 48:16:0820301:1, 48:16:0820301:2, 48:16:0820302:1, 48:16:0820303:1, 48:16:0820303:2, 48:16:0820304:1, 48:16:0820306:1, 48:16:0820306:3, 48:16:0820306:4, 48:16:0840101:1, 48:16:0840101:13, 48:16:0840101:3, 48:16:0840102:2, 48:16:0840102:4, 48:16:0840102:57, 48:16:0840102:61, 48:16:0840102:62, 48:16:0840202:4, 48:16:0840202:5, 48:16:0840401:12, 48:16:0840402:2, 48:16:0840402:22, 48:16:0840501:1, 48:16:0840501:3, 48:16:0850101:1, 48:16:0860101:7, 48:16:0860106:1, 48:16:0860301:1, 48:16:0860301:2, 48:16:0860301:46, 48:16:0860302:1, 48:16:0860302:15, 48:16:0860501:21, 48:16:0860502:18, 48:16:0860502:39, 48:16:0860602:1, 48:16:0860603:1, 48:16:0860704:1, 48:16:0860704:2, 48:16:0860704:41, 48:16:0860704:5, 48:16:0861101:19, 48:16:0870102:1, 48:16:0870105:4, 48:16:0870108:1, 48:16:0870109:2, 48:16:0870109:3, 48:16:0870109:7, 48:16:0890101:2, 48:16:0890102:1, 48:16:0890202:1, 48:16:0890205:1, 48:16:0890205:2, 48:16:0890205:3, 48:16:0890207:1, 48:16:0890303:2, 48:16:0890304:3, 48:16:0900401:1, 48:16:0900401:3, 48:16:0900602:1, 48:16:0900604:3, 48:16:0900604:4, 48:16:0900605:3, 48:16:0900606:3, 48:16:0900606:4, 48:16:0900607:1, 48:16:0900608:1, 48:16:0900609:1, 48:16:0900610:8, 48:16:0900703:1, 48:16:0900705:1, 48:16:0900705:4, 48:16:0900707:3, 48:16:0900709:1, 48:16:0900709:2, 48:16:0900803:3, 48:16:0900803:4, 48:16:0900803:5, 48:16:0910301:1, 48:16:0920103:1, 48:16:0920104:1, 48:16:0920104:11, 48:16:0920104:2, 48:16:0920105:1, 48:16:0920116:1, 48:16:0920116:2, 48:16:0920118:1, 48:16:0920120:3, 48:16:0920203:21, 48:16:0920209:1, 48:16:0930110:1, 48:16:0930110:2, 48:16:0930110:20, 48:16:0930110:36, 48:16:0930111:12, 48:16:0930113:3, 48:16:0930114:1, 48:16:0930114:2, 48:16:0930114:3, 48:16:0930204:1, 48:16:0930208:9, 48:16:0930211:1, 48:16:0930216:3, 48:16:0940201:1, 48:16:0940206:1, 48:16:0940214:2, 48:16:0940215:1, 48:16:0940217:1, 48:16:0940221:1, 48:16:0940221:2, 48:16:0940501:1, 48:16:0940603:1, 48:16:0940609:1, 48:16:0940610:1, 48:16:0940619:1, 48:16:0940620:2, 48:16:0940625:1, 48:16:0950301:1, 48:16:0960103:2, 48:16:0960103:5, 48:16:0960301:1, 48:16:0970101:1, 48:16:0970102:1, 48:16:0970102:2, 48:16:0970201:1, 48:16:0970302:1, 48:16:0970302:4, 48:16:0970303:16, 48:16:0970303:4, 48:16:0970402:2,



ДОКУМЕНТ ПОДПИСАН
ЭЛЕКТРОННОЙ ПОДПИСЬЮ

Сертификат: 009F0BDC181A023B64597F1E2579BEFB50

Владелец: ФЕДЕРАЛЬНАЯ СЛУЖБА ГОСУДАРСТВЕННОЙ

РЕГИСТРАЦИИ, КАДАСТРА И КАРТОГРАФИИ

Действителен: с 02.08.2024 по 26.10.2025

ПОЛНОЕ НАИМЕНОВАНИЕ ДОЛЖНОСТИ

инициалы, фамилия

Земельный участок

вид объекта недвижимости

Лист № 24 раздела 1

Всего листов раздела 1: 28

Всего разделов: 5

Всего листов выписки: 54

27.09.2024г. № КУВИ-001/2024-240447251

Кадастровый номер:

48:17:0620422:3

48:16:0970402:42, 48:16:0970402:43, 48:16:0970402:44, 48:16:0970503:1, 48:16:0970503:2,
 48:16:0970504:14, 48:16:0980101:1, 48:16:0980101:4, 48:16:0980202:2, 48:16:0980203:1,
 48:16:0980203:2, 48:16:0980204:2, 48:16:0980204:3, 48:16:0980204:6, 48:16:0980204:7,
 48:16:0980301:2, 48:16:0980301:3, 48:16:0980301:4, 48:16:0980302:1, 48:16:0980305:1,
 48:16:0980305:2, 48:16:0980501:1, 48:16:0980501:2, 48:16:0980501:4, 48:16:0980501:6,
 48:16:0980501:8, 48:16:0980502:1, 48:16:0980502:12, 48:16:0980502:2, 48:16:0980502:4,
 48:16:0980502:5, 48:16:0980502:6, 48:16:0980502:7, 48:16:0980502:9, 48:16:0980503:1,
 48:16:0980503:2, 48:16:0980503:7, 48:16:0980504:1, 48:16:0980506:2, 48:16:0980803:4,
 48:16:0980804:1, 48:16:0980804:2, 48:16:0980804:3, 48:16:0980804:4, 48:16:0980805:2,
 48:16:0980805:3, 48:16:0980806:1, 48:16:0980806:4, 48:16:0980902:1, 48:16:0980902:2,
 48:16:0980902:3, 48:16:0980902:4, 48:16:0980903:1, 48:16:0980903:2, 48:16:0980904:1,
 48:16:0980907:1, 48:16:0980908:1, 48:16:0980908:3, 48:16:0980909:2, 48:16:0980909:3,
 48:16:0980909:5, 48:16:0980909:6, 48:16:0980909:7, 48:16:0980909:9, 48:16:0980910:1,
 48:16:0980911:3, 48:16:0980911:4, 48:16:0980912:10, 48:16:0980912:2, 48:16:0980912:5,
 48:16:0980912:7, 48:16:0980912:8, 48:16:0980912:9, 48:16:0990201:1, 48:16:0990201:2,
 48:16:0990201:4, 48:16:0990202:4, 48:16:0990202:5, 48:16:0990202:6, 48:16:0990203:1,
 48:16:0990203:2, 48:16:0990203:3, 48:16:0990206:1, 48:16:0990209:1, 48:16:0990210:1,
 48:16:0990210:2, 48:16:0990210:5, 48:16:0990210:50, 48:16:0990210:8, 48:16:0990211:1,
 48:16:0990211:3, 48:16:0990214:1, 48:16:0990214:3, 48:16:0990214:4, 48:16:0990214:5,
 48:16:0990214:7, 48:16:0990215:1, 48:16:0990219:9, 48:16:0990220:4, 48:16:0990221:2,
 48:16:0990225:2, 48:16:0990232:1, 48:16:0990301:1, 48:16:0990301:3, 48:16:0990301:4,
 48:16:0990301:6, 48:16:0990401:1, 48:16:0990401:3, 48:16:0990401:4, 48:16:0990401:8,
 48:16:1000201:1, 48:16:1000201:2, 48:16:1000202:1, 48:16:1000203:4, 48:16:1000303:1,
 48:16:1000401:1, 48:16:1000401:3, 48:16:1000403:2, 48:16:1000405:1, 48:16:1000406:1,
 48:16:1000407:1, 48:16:1000407:12, 48:16:1000407:2, 48:16:1000407:3, 48:16:1000408:1,
 48:16:1000408:3, 48:16:1000409:1, 48:16:1000409:5, 48:16:1000409:7, 48:16:1000410:1,
 48:16:1000410:2, 48:16:1000411:1, 48:16:1000412:2, 48:16:1000413:1, 48:16:1000413:2,
 48:16:1000415:4, 48:16:1000421:3, 48:16:1000509:1, 48:16:1000512:2, 48:16:1010101:17,
 48:16:1010101:18, 48:16:1010201:1, 48:16:1010202:6, 48:16:1010302:1, 48:16:1010302:83,
 48:16:1010303:2, 48:16:1010402:1, 48:16:1010402:2, 48:16:1010402:20, 48:16:1010402:5,
 48:16:1010403:2, 48:16:1010403:3, 48:16:1020101:1, 48:16:1020101:2, 48:16:1020105:2,



ДОКУМЕНТ ПОДПИСАН
 ЭЛЕКТРОННОЙ ПОДПИСЬЮ

Сертификат: 009F0BDC181A023B64597F1E2579BEFB50

Владелец: ФЕДЕРАЛЬНАЯ СЛУЖБА ГОСУДАРСТВЕННОЙ

РЕГИСТРАЦИИ, КАДАСТРА И КАРТОГРАФИИ

Действителен: с 02.08.2024 по 26.10.2025

ПОЛНОЕ НАИМЕНОВАНИЕ ДОЛЖНОСТИ

инициалы, фамилия

Земельный участок

вид объекта недвижимости

Лист № 25 раздела 1

Всего листов раздела 1: 28

Всего разделов: 5

Всего листов выписки: 54

27.09.2024г. № КУВИ-001/2024-240447251

Кадастровый номер:

48:17:0620422:3

48:16:1020119:3, 48:16:1020120:1, 48:16:1020201:1, 48:16:1020202:1, 48:16:1020302:2,
 48:16:1020303:2, 48:16:1020501:1, 48:16:1030104:1, 48:16:1030112:1, 48:16:1030115:35,
 48:16:1030201:4, 48:16:1040101:1, 48:16:1040103:2, 48:16:1040103:3, 48:16:1040202:2,
 48:16:1040302:1, 48:16:1040302:4, 48:16:1070102:1, 48:16:1070201:2, 48:16:1070203:1,
 48:16:1070204:1, 48:16:1070204:10, 48:16:1070204:2, 48:16:1070204:3, 48:16:1070204:4,
 48:16:1070204:8, 48:16:1070204:9, 48:16:1070302:29, 48:16:1070302:36, 48:16:1070303:12,
 48:16:1070305:11, 48:16:1070307:3, 48:16:1080202:1, 48:16:1090501:1, 48:16:1090501:131,
 48:16:1090501:133, 48:16:1090502:1, 48:16:1090505:1, 48:16:1090601:1, 48:16:1090601:4,
 48:16:1090601:5, 48:16:1090601:7, 48:16:1110201:238, 48:16:1110201:240, 48:16:1110201:241,
 48:16:1110201:242, 48:16:1131001:2, 48:16:1150101:1515, 48:16:1160201:135, 48:16:1170201:80,
 48:16:1190101:7, 48:16:1190102:1, 48:16:1190102:13, 48:16:1190102:22, 48:16:1190102:23,
 48:16:1190102:7, 48:16:1190103:16, 48:16:1190103:19, 48:16:1190103:2, 48:16:1190103:3,
 48:16:1190104:1, 48:16:1190104:2, 48:16:1190104:3, 48:16:1190107:3, 48:16:1190604:2,
 48:17:0320101:1, 48:17:0320103:2, 48:17:0320106:2, 48:17:0320107:1, 48:17:0320107:2,
 48:17:0320112:1, 48:17:0320112:3, 48:17:0320112:4, 48:17:0320113:1, 48:17:0320113:3,
 48:17:0320113:4, 48:17:0320113:9, 48:17:0320114:40, 48:17:0320115:1, 48:17:0320115:34,
 48:17:0320115:5, 48:17:0320118:5, 48:17:0320120:1, 48:17:0320125:1, 48:17:0320126:1,
 48:17:0320126:2, 48:17:0320126:3, 48:17:0320127:1, 48:17:0320128:1, 48:17:0320128:9,
 48:17:0320129:1, 48:17:0320129:2, 48:17:0320129:4, 48:17:0320129:5, 48:17:0320130:2,
 48:17:0320130:3, 48:17:0320133:12, 48:17:0320133:13, 48:17:0320133:20, 48:17:0320133:4,
 48:17:0320133:6, 48:17:0320133:7, 48:17:0320133:8, 48:17:0320137:1, 48:17:0320137:2,
 48:17:0320139:4, 48:17:0320139:5, 48:17:0320140:2, 48:17:0320144:1, 48:17:0320144:19,
 48:17:0320144:22, 48:17:0320144:26, 48:17:0320144:27, 48:17:0320144:29, 48:17:0320144:37,
 48:17:0320144:6, 48:17:0320144:8, 48:17:0320144:9, 48:17:0320206:1, 48:17:0320210:1,
 48:17:0320211:1, 48:17:0320212:1, 48:17:0320212:3, 48:17:0320212:4, 48:17:0320213:2,
 48:17:0320213:3, 48:17:0320213:4, 48:17:0320214:2, 48:17:0320217:2, 48:17:0320218:1,
 48:17:0320220:3, 48:17:0320223:2, 48:17:0320223:3, 48:17:0320223:5, 48:17:0320223:6,
 48:17:0320223:8, 48:17:0320223:9, 48:17:0320225:1, 48:17:0320225:2, 48:17:0320225:6,
 48:17:0320228:1, 48:17:0320229:1, 48:17:0320229:11, 48:17:0320229:2, 48:17:0320229:4,
 48:17:0320230:2, 48:17:0320230:3, 48:17:0320230:4, 48:17:0320230:5, 48:17:0320232:11,
 48:17:0320232:3, 48:17:0320232:4, 48:17:0320232:5, 48:17:0320233:1, 48:17:0320233:2,



ДОКУМЕНТ ПОДПИСАН
 ЭЛЕКТРОННОЙ ПОДПИСЬЮ

Сертификат: 009F0BDC181A023B64597F1E2579BEFB50

Владелец: ФЕДЕРАЛЬНАЯ СЛУЖБА ГОСУДАРСТВЕННОЙ

РЕГИСТРАЦИИ, КАДАСТРА И КАРТОГРАФИИ

Действителен: с 02.08.2024 по 26.10.2025

ПОЛНОЕ НАИМЕНОВАНИЕ ДОЛЖНОСТИ

инициалы, фамилия

Земельный участок

вид объекта недвижимости

Лист № 26 раздела 1

Всего листов раздела 1: 28

Всего разделов: 5

Всего листов выписки: 54

27.09.2024г. № КУВИ-001/2024-240447251

Кадастровый номер:

48:17:0620422:3

48:17:0320233:4, 48:17:0320233:6, 48:17:0320234:1, 48:17:0320234:4, 48:17:0320236:2,
 48:17:0320237:6, 48:17:0320240:1, 48:17:0320241:1, 48:17:0320241:2, 48:17:0320243:1,
 48:17:0320243:3, 48:17:0320244:10, 48:17:0320246:1, 48:17:0320248:4, 48:17:0320254:1,
 48:17:0320254:2, 48:17:0320254:4, 48:17:0320254:6, 48:17:0320254:7, 48:17:0320256:1,
 48:17:0320260:1, 48:17:0320260:3, 48:17:0320260:4, 48:17:0320264:1, 48:17:0320264:2,
 48:17:0320268:6, 48:17:0320270:4, 48:17:0320271:4, 48:17:0330102:2, 48:17:0330102:4,
 48:17:0330103:1, 48:17:0330104:1, 48:17:0340101:5, 48:17:0340103:2, 48:17:0340104:1,
 48:17:0340110:1, 48:17:0340110:2, 48:17:0340111:1, 48:17:0340112:2, 48:17:0340114:1,
 48:17:0340117:3, 48:17:0340208:1, 48:17:0340208:2, 48:17:0350101:2, 48:17:0350101:3,
 48:17:0350101:4, 48:17:0350101:5, 48:17:0350103:1, 48:17:0350103:2, 48:17:0350104:1,
 48:17:0350111:1, 48:17:0350112:1, 48:17:0350116:2, 48:17:0350117:4, 48:17:0350117:5,
 48:17:0350118:7, 48:17:0350119:1, 48:17:0350119:2, 48:17:0350120:1, 48:17:0350121:1,
 48:17:0350122:1, 48:17:0350122:12, 48:17:0350122:6, 48:17:0350122:7, 48:17:0350123:1,
 48:17:0350123:13, 48:17:0350123:14, 48:17:0350123:5, 48:17:0350123:7, 48:17:0380122:1,
 48:17:0380125:1, 48:17:0380125:15, 48:17:0380125:3, 48:17:0380125:4, 48:17:0380130:2,
 48:17:0380130:3, 48:17:0380141:1, 48:17:0380146:1, 48:17:0380153:1, 48:17:0390103:1,
 48:17:0390115:1, 48:17:0390115:3, 48:17:0390115:4, 48:17:0390115:6, 48:17:0390122:1,
 48:17:0390125:1, 48:17:0390125:2, 48:17:0390125:3, 48:17:0390132:1, 48:17:0390135:1,
 48:17:0390141:1, 48:17:0390201:1, 48:17:0400101:4, 48:17:0400104:1, 48:17:0400106:4,
 48:17:0400108:2, 48:17:0400113:8, 48:17:0400114:1, 48:17:0400123:1, 48:17:0400124:1,
 48:17:0400124:3, 48:17:0400125:1, 48:17:0400129:3, 48:17:0400129:5, 48:17:0400134:1,
 48:17:0400204:4, 48:17:0400205:1, 48:17:0400302:1, 48:17:0400302:2, 48:17:0400303:1,
 48:17:0400303:2, 48:17:0400303:3, 48:17:0400304:1, 48:17:0400502:1, 48:17:0400503:1,
 48:17:0400503:4, 48:17:0400503:5, 48:17:0410102:1, 48:17:0410102:2, 48:17:0410106:1,
 48:17:0410107:1, 48:17:0410108:10, 48:17:0410108:13, 48:17:0410109:3, 48:17:0410111:1,
 48:17:0410111:2, 48:17:0410112:4, 48:17:0410112:7, 48:17:0410204:5, 48:17:0410205:1,
 48:17:0410207:1, 48:17:0410210:1, 48:17:0410211:1, 48:17:0410211:2, 48:17:0410216:3,
 48:17:0410220:4, 48:17:0410220:5, 48:17:0410223:4, 48:17:0410224:3, 48:17:0410224:4,
 48:17:0410224:5, 48:17:0410228:1, 48:17:0410229:1, 48:17:0410229:14, 48:17:0410233:1,
 48:17:0410233:2, 48:17:0410234:1, 48:17:0420102:1, 48:17:0430107:1, 48:17:0430108:1,
 48:17:0430203:4, 48:17:0430203:6, 48:17:0430203:7, 48:17:0430204:1, 48:17:0440106:1,



ДОКУМЕНТ ПОДПИСАН
ЭЛЕКТРОННОЙ ПОДПИСЬЮ

Сертификат: 009F0BDC181A023B64597F1E2579BEFB50

Владелец: ФЕДЕРАЛЬНАЯ СЛУЖБА ГОСУДАРСТВЕННОЙ

РЕГИСТРАЦИИ, КАДАСТРА И КАРТОГРАФИИ

Действителен: с 02.08.2024 по 26.10.2025

ПОЛНОЕ НАИМЕНОВАНИЕ ДОЛЖНОСТИ

инициалы, фамилия

Земельный участок

вид объекта недвижимости

Лист № 27 раздела 1

Всего листов раздела 1: 28

Всего разделов: 5

Всего листов выписки: 54

27.09.2024г. № КУВИ-001/2024-240447251

Кадастровый номер:

48:17:0620422:3

48:17:0440106:12, 48:17:0440106:3, 48:17:0440106:8, 48:17:0440110:4, 48:17:0440115:1,
 48:17:0440115:2, 48:17:0440115:3, 48:17:0440116:2, 48:17:0440116:3, 48:17:0440116:4,
 48:17:0440118:2, 48:17:0460107:1, 48:17:0460207:1, 48:17:0460209:1, 48:17:0460210:1,
 48:17:0470105:3, 48:17:0470105:4, 48:17:0470106:3, 48:17:0470109:13, 48:17:0470110:2,
 48:17:0470113:5, 48:17:0470116:21, 48:17:0490101:1, 48:17:0490101:2, 48:17:0490101:3,
 48:17:0490104:1, 48:17:0490104:2, 48:17:0490201:4, 48:17:0490203:1, 48:17:0510101:2,
 48:17:0520101:5, 48:17:0520101:6, 48:17:0520108:3, 48:17:0520109:2, 48:17:0520109:3,
 48:17:0520109:4, 48:17:0520110:1, 48:17:0530101:2, 48:17:0530303:1, 48:17:0530311:4,
 48:17:0530313:2, 48:17:0530317:1, 48:17:0530319:1, 48:17:0540103:1, 48:17:0540104:1,
 48:17:0540104:3, 48:17:0540203:2, 48:17:0540208:2, 48:17:0550101:1, 48:17:0550102:1,
 48:17:0560101:1, 48:17:0570201:4, 48:17:0570203:2, 48:17:0570204:11, 48:17:0570213:1,
 48:17:0570213:11, 48:17:0580102:1, 48:17:0580102:2, 48:17:0590101:1, 48:17:0590104:2,
 48:17:0590107:1, 48:17:0600113:11, 48:17:0600115:1, 48:17:0600115:2, 48:17:0600117:2,
 48:17:0600117:25, 48:17:0600124:1, 48:17:0600125:2, 48:17:0600126:2, 48:17:0600134:2,
 48:17:0600135:1, 48:17:0600135:2, 48:17:0600136:1, 48:17:0600137:1, 48:17:0600201:1,
 48:17:0600202:1, 48:17:0600202:2, 48:17:0600202:3, 48:17:0600204:1, 48:17:0600204:4,
 48:17:0600204:5, 48:17:0600204:6, 48:17:0600205:2, 48:17:0600207:8, 48:17:0600209:1,
 48:17:0600212:1, 48:17:0600213:1, 48:17:0600216:2, 48:17:0600218:1, 48:17:0600218:2,
 48:17:0600219:1, 48:17:0600219:2, 48:17:0600221:1, 48:17:0600224:2, 48:17:0600226:18,
 48:17:0600226:5, 48:17:0600228:2, 48:17:0600228:4, 48:17:0600233:1, 48:17:0600233:2,
 48:17:0610105:1, 48:17:0610111:22, 48:17:0610132:1, 48:17:0620308:1, 48:17:0620308:5,
 48:17:0620312:3, 48:17:0620313:2, 48:17:0620317:1, 48:17:0620401:1, 48:17:0620408:1,
 48:17:0620408:3, 48:17:0620412:1, 48:17:0620418:1, 48:17:0620419:3, 48:17:0620422:1,
 48:17:0620424:6, 48:17:0620430:1, 48:17:0620434:3, 48:17:0620435:1, 48:17:0620438:1,
 48:17:0620438:2, 48:17:0620439:2, 48:17:0620445:1, 48:17:0630108:2, 48:17:0630115:1,
 48:17:0630115:2, 48:17:0630118:1, 48:17:0630122:1, 48:17:0630125:1, 48:17:0630202:1,
 48:17:0630202:2, 48:17:0640101:1, 48:17:0640105:1, 48:17:0640106:1, 48:17:0640113:6,
 48:17:0640114:1, 48:17:0640122:1, 48:17:0640126:2, 48:17:0640131:1, 48:17:0640133:2,
 48:17:0650101:1, 48:17:0650108:1, 48:17:0650111:1, 48:17:0650115:1, 48:17:0650207:1,
 48:17:0650210:1, 48:17:0650211:1, 48:17:0650218:1, 48:17:0650218:2, 48:17:0660111:1,
 48:17:0660120:1, 48:17:0660138:1, 48:17:0720205:1, 48:17:0720205:2, 48:17:0720206:1,



ДОКУМЕНТ ПОДПИСАН
 ЭЛЕКТРОННОЙ ПОДПИСЬЮ

Сертификат: 009F0BDC181A023B64597F1E2579BEFB50

Владелец: ФЕДЕРАЛЬНАЯ СЛУЖБА ГОСУДАРСТВЕННОЙ

РЕГИСТРАЦИИ, КАДАСТРА И КАРТОГРАФИИ

Действителен: с 02.08.2024 по 26.10.2025

ПОЛНОЕ НАИМЕНОВАНИЕ ДОЛЖНОСТИ

инициалы, фамилия

Земельный участок			
вид объекта недвижимости			
Лист № 28 раздела 1	Всего листов раздела 1: 28	Всего разделов: 5	Всего листов выписки: 54
27.09.2024г. № КУВИ-001/2024-240447251			
Кадастровый номер:	48:17:0620422:3		
	<p>48:17:0720206:2, 48:17:0720208:1, 48:17:0720208:2, 48:17:0740102:1, 48:17:0750110:1, 48:17:0750114:1, 48:17:0750116:1, 48:17:0750116:2, 48:17:0750117:1, 48:17:0750117:2, 48:17:0750117:3, 48:17:0750117:4, 48:17:0750117:5, 48:17:0750119:1, 48:17:0750121:1, 48:17:0750123:1, 48:17:0750123:3, 48:17:0750126:1, 48:17:0750139:1, 48:17:0750141:2, 48:17:0750141:4, 48:17:0750141:8, 48:17:0750148:1, 48:17:0750167:4, 48:17:0750167:5, 48:17:0750170:1, 48:17:0750170:2, 48:17:0750174:8, 48:17:0750174:9, 48:17:0750175:10, 48:17:0750175:2, 48:17:0750175:3, 48:17:0750175:7, 48:17:0750176:1, 48:17:0760109:1, 48:17:0760111:1, 48:17:0760113:1, 48:17:0760115:1, 48:17:0760121:1, 48:17:0760201:1, 48:17:0780205:1, 48:17:0780209:1, 48:18:0550810:3, 48:18:0550913:4, 48:18:0610102:25, 48:18:0680118:11, 48:18:0680118:15, 48:18:0680118:9, 48:18:0680121:16, 48:18:0680121:2, 48:18:0680121:33, 48:18:0680121:7, 48:18:0680122:2, 48:18:0680122:21, 48:18:0680122:4, 48:18:0680122:5, 48:18:0680122:9, 48:18:0680201:3, 48:18:0710141:3, 48:18:0730104:2, 48:18:0810503:6, 48:18:1290301:1, 48:18:1440101:1, 48:18:1510604:12, 48:18:1510604:2, 48:18:1560525:2, 48:18:1590102:1, 48:18:1600301:104, 48:18:1630203:1, 48:18:1630203:2, 48:18:1630401:1, 48:19:6060112:212, 48:19:6180301:33, 48:19:6190106:2, 48:19:6290101:9, 48:20:0027350:54, 48:20:0029311:204, 48:20:0029311:233, 48:20:0029311:258, 48:20:0029311:289, 48:20:0038902:93, 48:20:0038903:100, 48:20:0038903:1026, 48:20:0210406:700. Сведения, необходимые для заполнения раздела: 4 - Сведения о частях земельного участка, отсутствуют.</p>		
Получатель выписки:	Киселёва Екатерина Юрьевна, действующий(ая) на основании документа "" от имени заявителя ПУБЛИЧНОЕ АКЦИОНЕРНОЕ ОБЩЕСТВО "СБЕРБАНК РОССИИ", 7707083893		

 ДОКУМЕНТ ПОДПИСАН ЭЛЕКТРОННОЙ ПОДПИСЬЮ	Сертификат: 009F0BDC181A023B64597F1E2579BEFB50 Владелец: ФЕДЕРАЛЬНАЯ СЛУЖБА ГОСУДАРСТВЕННОЙ РЕГИСТРАЦИИ, КАДАСТРА И КАРТОГРАФИИ Действителен: с 02.08.2024 по 26.10.2025	инициалы, фамилия
ПОЛНОЕ НАИМЕНОВАНИЕ ДОЛЖНОСТИ		

Выписка из Единого государственного реестра недвижимости об объекте недвижимости
Сведения о зарегистрированных правах

Земельный участок			
вид объекта недвижимости			
Лист № 1 раздела 2	Всего листов раздела 2: 2	Всего разделов: 5	Всего листов выписки: 54
27.09.2024г. № КУВИ-001/2024-240447251			
Кадастровый номер:		48:17:0620422:3	
1	Правообладатель (правообладатели):	1.1	Публичное акционерное общество "Сбербанк России", ИНН: 7707083893, ОГРН: 1027700132195
	Сведения о возможности предоставления третьим лицам персональных данных физического лица:	1.1.1	данные отсутствуют
2	Вид, номер, дата и время государственной регистрации права:	2.1	Общая долевая собственность, 14807/22150 48:17:0620422:3-48/073/2023-3 04.05.2023 09:47:38
3	Сведения об осуществлении государственной регистрации сделки, права без необходимого в силу закона согласия третьего лица, органа:	3.1	данные отсутствуют
4	Ограничение прав и обременение объекта недвижимости:	не зарегистрировано	
1	Правообладатель (правообладатели):	1.2	Головина Наталья Викторовна 09.05.1977
	Сведения о возможности предоставления третьим лицам персональных данных физического лица:	1.2.1	Принято заявление о возможности предоставления персональных данных физического лица
2	Вид, номер, дата и время государственной регистрации права:	2.2	Общая долевая собственность, 7343/22150 48:17:0620422:3-48/073/2023-2 04.05.2023 09:47:38
3	Сведения об осуществлении государственной регистрации сделки, права без необходимого в силу закона согласия третьего лица, органа:	3.2	данные отсутствуют
4	Ограничение прав и обременение объекта недвижимости:	не зарегистрировано	
5	Договоры участия в долевом строительстве:	не зарегистрировано	
6	Заявленные в судебном порядке права требования:	данные отсутствуют	
7	Сведения о возможности предоставления третьим лицам персональных данных физического лица	данные отсутствуют	
8	Сведения о возражении в отношении зарегистрированного права:	данные отсутствуют	
9	Сведения о наличии решения об изъятии объекта недвижимости для государственных и муниципальных нужд:	данные отсутствуют	



ДОКУМЕНТ ПОДПИСАН
ЭЛЕКТРОННОЙ ПОДПИСЬЮ

Сертификат: 009F0BDC181A023B64597F1E2579BEFB50

Владелец: ФЕДЕРАЛЬНАЯ СЛУЖБА ГОСУДАРСТВЕННОЙ
РЕГИСТРАЦИИ, КАДАСТРА И КАРТОГРАФИИ
Действителен: с 02.08.2024 по 26.10.2025

полное наименование должности

инициалы, фамилия

Земельный участок	
вид объекта недвижимости	
Лист № 2 раздела 2	Всего листов раздела 2: 2
Всего разделов: 5	
Всего листов выписки: 54	
27.09.2024г. № КУВИ-001/2024-240447251	
Кадастровый номер:	48:17:0620422:3
10	Сведения о невозможности государственной регистрации без личного участия правообладателя или его законного представителя:
	данные отсутствуют
11	Правопритязания и сведения о наличии поступивших, но не рассмотренных заявлений о проведении государственной регистрации права (перехода, прекращения права), ограничения права или обременения объекта недвижимости, сделки в отношении объекта недвижимости:
	отсутствуют
11	Сведения о невозможности государственной регистрации перехода, прекращения, ограничения права на земельный участок из земель сельскохозяйственного назначения:
	данные отсутствуют



ДОКУМЕНТ ПОДПИСАН
ЭЛЕКТРОННОЙ ПОДПИСЬЮ

Сертификат: 009F0BDC181A023B64597F1E2579BEFB50

Владелец: ФЕДЕРАЛЬНАЯ СЛУЖБА ГОСУДАРСТВЕННОЙ
РЕГИСТРАЦИИ, КАДАСТРА И КАРТОГРАФИИ
Действителен: с 02.08.2024 по 26.10.2025

полное наименование должности

инициалы, фамилия

Выписка из Единого государственного реестра недвижимости об объекте недвижимости
Описание местоположения земельного участка


Земельный участок
вид объекта недвижимости

Лист № 1 раздела 3 Всего листов раздела 3: 1 Всего разделов: 5 Всего листов выписки: 54


27.09.2024г. № КУВИ-001/2024-240447251

Кадастровый номер: 48:17:0620422:3

План (чертеж, схема) земельного участка



Масштаб 1:300 Условные обозначения:

полное наименование должности	 <p>ДОКУМЕНТ ПОДПИСАН ЭЛЕКТРОННОЙ ПОДПИСЬЮ</p> <p>Сертификат: 009F0BDC181A023B64597F1E2579BEFB50</p> <p>Владелец: ФЕДЕРАЛЬНАЯ СЛУЖБА ГОСУДАРСТВЕННОЙ РЕГИСТРАЦИИ, КАДАСТРА И КАРТОГРАФИИ</p> <p>Действителен: с 02.08.2024 по 26.10.2025</p>	инициалы, фамилия

Выписка из Единого государственного реестра недвижимости об объекте недвижимости

Описание местоположения земельного участка

Земельный участок			
вид объекта недвижимости			
Лист № 1 раздела 3.1	Всего листов раздела 3.1: 22	Всего разделов: 5	Всего листов выписки: 54
27.09.2024г. № КУВИ-001/2024-240447251			
Кадастровый номер:		48:17:0620422:3	

Описание местоположения границ земельного участка							
№ п/п	Номер точки		Дирекционный угол	Горизонтальное проложение, м	Описание закрепления на местности	Кадастровые номера смежных участков	Сведения об адресах правообладателей смежных земельных участков
	начальная	конечная					
1	2	3	4	5	6	7	8



ДОКУМЕНТ ПОДПИСАН
ЭЛЕКТРОННОЙ ПОДПИСЬЮ

Сертификат: 009F0BDC181A023B64597F1E2579BEFB50

Владелец: ФЕДЕРАЛЬНАЯ СЛУЖБА ГОСУДАРСТВЕННОЙ

РЕГИСТРАЦИИ, КАДАСТРА И КАРТОГРАФИИ

Действителен: с 02.08.2024 по 26.10.2025

полное наименование должности

инициалы, фамилия

Земельный участок			
вид объекта недвижимости			
Лист № 2 раздела 3.1	Всего листов раздела 3.1: 22	Всего разделов: 5	Всего листов выписки: 54

27.09.2024г. № КУВИ-001/2024-240447251

Кадастровый номер: 48:17:0620422:3

1	1.1.1	1.1.2	298°53.3'	18.65	данные отсутствуют	<p>48:07:1480701:7, 48:13:1460129:1, 48:07:1080503:1, 48:05:0740603:47, 48:07:1160111:5, 48:13:0790101:6, 48:13:1190102:4, 48:11:0470000:4, 48:07:0530322:7, 48:13:1300201:4, 48:05:0640218:6, 48:13:1370305:3, 48:05:0800209:5, 48:05:0550103:2, 48:16:0641603:2, 48:16:0470101:30, 48:16:0710514:1, 48:17:0440115:2, 48:17:0440115:3, 48:16:0650213:2, 48:16:0650214:1, 48:17:0530303:1, 48:16:0470308:3, 48:16:0980804:3, 48:16:0470114:29, 48:16:0470151:2, 48:17:0410211:1, 48:17:0320228:1, 48:16:0470335:6, 48:17:0320254:6, 48:17:0320260:4, 48:16:0470505:29, 48:16:0470357:10, 48:16:0470508:39, 48:14:1600206:8, 48:17:0320133:6, 48:16:0540201:43,</p>	<p>Липецкая обл., г. Елец, ул. Черокманова, д.17 кв.32; 398510, Липецкая обл, р-н. Липецкий, с. Боринское, ул. К.Маркса, д. 2, кв. 1; 398510, Липецкая обл, р-н. Липецкий, с. Боринское, ул. К.Маркса, д. 1А, кв. 18; 398026, Липецкая обл, г. Липецк, ул. Бородинская, д. 51, кв. 38; 9593@mail.ru, 398026, Липецкая обл, г. Липецк, ул. Бородинская, д. 51, кв. 42; Липецкая обл., г. Липецк, ул. Меркулова, дом №17, кв. 4; 399753, обл. Липецкая, р-н. Елецкий, д. Малая Суворовка, ул. Центральная, д. 27; г. Липецк, ул. Славянская, дом №19; Липецкая обл., Елецкий район, с. Каменское, ул. Школьная, дом №17; 398036, Липецкая обл, г. Липецк, ул. Катуюкова, д. 42, кв. 27; Липецкая обл., г. Липецк, ул. Стаханова, д.37 кв.110; Россия, Липецкая область, Лебединский район, с. Ольховец; Липецкая обл., с. Казаки, пос. Мирный, д.8; Липецкая обл., с. Грязное, ул. Титова, д.6; Липецкая обл., Добровский район, с. Кривец, ул. Полевая; 398002, Липецкая обл, г. Липецк, ул. Гагарина, д. 59; Россия, Липецкая обл., г. Липецк, ул. Гагарина, дом №31, кв. 5; 399145, Липецкая обл, р-н. Добровский, с. Крутое, ул. Комсомольская, д. 22, кв. 2; 399145, Липецкая обл, р-н Добровский, с. Крутое, ул. Комсомольская, д. 22, кв. 2; Липецкая обл., с. Куликово, ул. Луткова, д.1.; данные отсутствуют; Липецкая область, Усманский район, с. Кривка, ул. Центральная, д. 58; Липецкая обл., Усманский район, с. Кривка, ул. Центральная, дом №58; Липецкая обл., Хлевенский район, с. Малинино; Липецкая область, г. Липецк, Воинская часть №62632; Россия, Липецкая область, Усманский район, с. Никольское, ул. Дзержинского, д. 31; Россия, Липецкая область, Усманский район, с. Никольское; 394053, Воронежская обл, г. Воронеж, пр-кт Московский, д. 114, кв. 441; 399370, обл. Липецкая, р-н.</p>
---	-------	-------	-----------	-------	--------------------	--	--



ДОКУМЕНТ ПОДПИСАН
ЭЛЕКТРОННОЙ ПОДПИСЬЮ

Сертификат: 009F0BDC181A023B64597F1E2579BEFB50

Владелец: ФЕДЕРАЛЬНАЯ СЛУЖБА ГОСУДАРСТВЕННОЙ

РЕГИСТРАЦИИ, КАДАСТРА И КАРТОГРАФИИ

Действителен: с 02.08.2024 по 26.10.2025

ПОЛНОЕ НАИМЕНОВАНИЕ ДОЛЖНОСТИ

ИНИЦИАЛЫ, ФАМИЛИЯ

Земельный участок							
вид объекта недвижимости							
Лист № 3 раздела 3.1		Всего листов раздела 3.1: 22			Всего разделов: 5		Всего листов выписки: 54
27.09.2024г. № КУВИ-001/2024-240447251							
Кадастровый номер:				48:17:0620422:3			
1	2	3	4	5	6	7	8

полное наименование должности	 <p>ДОКУМЕНТ ПОДПИСАН ЭЛЕКТРОННОЙ ПОДПИСЬЮ</p> <p>Сертификат: 009F0BDC181A023B64597F1E2579BEFB50</p> <p>Владелец: ФЕДЕРАЛЬНАЯ СЛУЖБА ГОСУДАРСТВЕННОЙ РЕГИСТРАЦИИ, КАДАСТРА И КАРТОГРАФИИ</p> <p>Действителен: с 02.08.2024 по 26.10.2025</p>	инициалы, фамилия

Земельный участок

вид объекта недвижимости

Лист № 4 раздела 3.1

Всего листов раздела 3.1: 22

Всего разделов: 5

Всего листов выписки: 54

27.09.2024г. № КУВИ-001/2024-240447251

Кадастровый номер:

48:17:0620422:3

2	1.1.1	1.1.1		данные отсутствуют	48:05:0640103:1, 48:16:0620105:4, 48:17:0600218:2, 48:05:0400212:2, 48:16:1070204:2, 48:17:0750175:2, 48:08:1630112:1, 48:16:0470518:3, 48:17:0340117:3, 48:16:0670904:2, 48:05:0640103:8, 48:05:0890601:88, 48:09:1550701:6, 48:16:0470124:16, 48:05:0440333:1, 48:13:1300108:2, 48:05:0780107:9, 48:16:0630301:8, 48:17:0320125:1, 48:07:1100106:3, 48:16:0500106:40, 48:13:1090103:1, 48:16:0570423:4, 48:08:1010107:3, 48:05:0400458:9, 48:05:0400332:2, 48:05:0800213:1, 48:16:1070204:4, 48:13:1520502:583, 48:07:1410202:6, 48:16:0980912:10, 48:13:1080104:1, 48:16:0670302:4, 48:16:0470325:2, 48:05:0440331:2, 48:05:0460407:1, 48:17:0350118:7,	Россия, Липецкая обл., г. Липецк, ул. Неделина, дом №26, кв. 58; 394074, Воронежская область, г. Воронеж, ул. Танеева, д. 1, кв. 21; Липецкая обл., Хлевенский район, с.Синдякино; Россия, г. Москва, ул. Бакунинская, дом 44/48, кв. 86; 399335, обл. Липецкая, р-н. Усманский, с. Куриловка, ул. Б.Котова, д. 84; Липецкая область, Хлевенский район, с. Верхняя Колыбелька, ул. Молодежная, дом №3, кв. 1; г. Москва, проезд Ферганский, дом №13, кв. 33; адрес отсутствует; Липецкая область, Хлевенский район, с. Елец-Маланино, ул. Центральная, дом №38; Липецкая обл., п. Аксай.; Россия, Липецкая область, г. Липецк, ул. Гагарина, дом №6, кв. 29; Липецкая обл., Липецкий район, г.Липецк, ул.Циолковского, д.2, кв.27; Орловская область, г. Ливны, ул. Мира, дом №209а, кв. 156; Липецкая область, г. Усмань, ул. К. Маркса, д. 119-А; Липецкая обл., Добровский район, с. Замартынье, ул. Садовая, дом №95; Липецкая обл., г. Липецк, ул. П.Смородина, дом №2, кв. 32; Липецкая обл., г. Липецк, ул. Циолковского, дом №30, корпус 4, кв. 88; г. Липецк, ул. Стаханова, д. 42, корп. а, кв. 3; Липецкая обл., с. Хлевное, ул. Призаводская, д.39; Россия, Липецкая обл., Елецкий район, д. Казинка, ул. Маяковского, дом №60; Воронежская обл., г. Воронеж, ул. Лизюкова, д.85 кв.224.; Липецкая обл., г. Липецк, пр. им 60-летия СССР, дом №7, кв. 32; Липецкая обл., с. Поддубровка,; 398006, Липецкая область, г. Липецк, ул. Сергея Тюленина, д. 14Б; Россия, Липецкая обл., Добровский район, с. Доброе, ул. Н. Покидова, дом 54; 399140, обл. Липецкая, р-н. Добровский, с. Доброе, ул. П. Грищенко, д. 8; 140070, обл. Московская, г. Люберцы, рп. Томилино, ул. Гоголя, д. 24А, кв. 49; Воронежская обл., г. Воронеж, ул. Ген. Лизюкова, д.35 кв.131; Липецкая обл., Добровский район, с. Доброе, ул.
---	-------	-------	--	--------------------	--	---



ДОКУМЕНТ ПОДПИСАН
ЭЛЕКТРОННОЙ ПОДПИСЬЮ

Сертификат: 009F0BDC181A023B64597F1E2579BEFB50

Владелец: ФЕДЕРАЛЬНАЯ СЛУЖБА ГОСУДАРСТВЕННОЙ

РЕГИСТРАЦИИ, КАДАСТРА И КАРТОГРАФИИ

Действителен: с 02.08.2024 по 26.10.2025

ПОЛНОЕ НАИМЕНОВАНИЕ ДОЛЖНОСТИ

ИНИЦИАЛЫ, ФАМИЛИЯ

Земельный участок

вид объекта недвижимости

Лист № 5 раздела 3.1

Всего листов раздела 3.1: 22

Всего разделов: 5

Всего листов выписки: 54

27.09.2024г. № КУВИ-001/2024-240447251

Кадастровый номер:

48:17:0620422:3

1	2	3	4	5	6	7	8
---	---	---	---	---	---	---	---



ДОКУМЕНТ ПОДПИСАН
ЭЛЕКТРОННОЙ ПОДПИСЬЮ

Сертификат: 009F0BDC181A023B64597F1E2579BEFB50

Владелец: ФЕДЕРАЛЬНАЯ СЛУЖБА ГОСУДАРСТВЕННОЙ

РЕГИСТРАЦИИ, КАДАСТРА И КАРТОГРАФИИ

Действителен: с 02.08.2024 по 26.10.2025

полное наименование должности

инициалы, фамилия

Земельный участок			
вид объекта недвижимости			
Лист № 6 раздела 3.1	Всего листов раздела 3.1: 22	Всего разделов: 5	Всего листов выписки: 54

27.09.2024г. № КУВИ-001/2024-240447251

Кадастровый номер: 48:17:0620422:3

3	1.1.2	1.1.3	27°38.3'	16.23	данные отсутствуют	<p>48:06:1570101:19, 48:08:0980203:8, 48:10:1260209:6, 48:07:1040203:4, 48:07:1480701:7, 48:13:1460129:1, 48:07:1080503:1, 48:05:0440331:5, 48:05:0470223:1, 48:07:1160111:5, 48:13:0790101:6, 48:05:0470117:1, 48:11:0470000:4, 48:07:0530322:7, 48:08:1550302:3, 48:13:1300201:4, 48:05:0640218:6, 48:13:1370412:1, 48:13:1370305:3, 48:05:0480108:3, 48:05:0550103:2, 48:07:0530110:4, 48:05:0400334:8, 48:16:0641603:2, 48:17:0750117:3, 48:16:0470101:30, 48:17:0440115:2, 48:17:0490101:3, 48:17:0530303:1, 48:16:0470308:3, 48:16:0470308:4, 48:08:0980203:37, 48:17:0320233:6, 48:16:0720403:2, 48:17:0410211:1, 48:17:0320228:1, 48:17:0320229:2,</p>	<p>данные отсутствуют; Липецкая обл., г. Елец, ул. Черокманова, д.17 кв.32; 398510, Липецкая обл, р-н. Липецкий, с. Боринское, ул. К.Маркса, д. 2, кв. 1; 398510, Липецкая обл, р-н. Липецкий, с. Боринское, ул. К.Маркса, д. 1А, кв. 18; 398026, Липецкая обл, г. Липецк, ул. Бородинская, д. 51, кв. 38; 9593@mail.ru, 398026, Липецкая обл, г. Липецк, ул. Бородинская, д. 51, кв. 42; Липецкая обл., г. Липецк, ул. Меркулова, дом №17, кв. 4; 399753, обл. Липецкая, р-н. Елецкий, д. Малая Суворовка, ул. Центральная, д. 27; Липецкая обл., Липецкий район, с. Сырское, ул. Одноличка, дом №14; Липецкая обл., г. Липецк, ул. Степанищева, дом №13, кв. 35; Липецкая обл., г. Липецк, ул. Меркулова, д.49 кв.4; Липецкая обл., Елецкий район, с. Каменское, ул. Школьная, дом №17; 398036, Липецкая обл, г. Липецк, ул. Катукова, д. 42, кв. 27; 399155, обл. Липецкая, р-н. Добровский, с. Порой, ул. Угол, д. 21; Россия, Липецкая область, Лебединский район, с. Ольховец; Липецкая обл., с. Казаки, пос. Мирный, д.8; Липецкая обл., Задонский район, с. Скорняково, ул. Центральная, дом №12; Липецкая обл., с. Грязное, ул. Титова, д.6; Липецкая обл., Добровский район, с. Кривец, ул. Полевая; Липецкая обл., г. Липецк, ул. Механизаторов, дом №5, кв. 99; Россия, Липецкая обл., Липецкий район, с. Боринское, ул. С. Щедрина, дом 25, кв. 13; 398002, Липецкая обл, г. Липецк, ул. Гагарина, д. 59; Липецкая обл., с. Екатериновка,; 399145, Липецкая обл, р-н. Добровский, с. Крутое, ул. Комсомольская, д. 22, кв. 2; 399145, Липецкая обл, р-н Добровский, с. Крутое, ул. Комсомольская, д. 22, кв. 2; Россия, Липецкая обл., г. Елец, ул. Пушкина, д.24 кв.104; Липецкая обл., Добровский район, с. Доброе, ул. Ст. Разина, дом №47; Липецкая обл., с. Куликово, ул. Луткова, д.1.; Россия, Липецкая область,</p>
---	-------	-------	----------	-------	--------------------	--	--



ДОКУМЕНТ ПОДПИСАН
ЭЛЕКТРОННОЙ ПОДПИСЬЮ

Сертификат: 009F0BDC181A023B64597F1E2579BEFB50

Владелец: ФЕДЕРАЛЬНАЯ СЛУЖБА ГОСУДАРСТВЕННОЙ

РЕГИСТРАЦИИ, КАДАСТРА И КАРТОГРАФИИ

Действителен: с 02.08.2024 по 26.10.2025

полное наименование должности

инициалы, фамилия

Земельный участок

вид объекта недвижимости

Лист № 7 раздела 3.1

Всего листов раздела 3.1: 22

Всего разделов: 5

Всего листов выписки: 54

27.09.2024г. № КУВИ-001/2024-240447251

Кадастровый номер:

48:17:0620422:3

1	2	3	4	5	6	7	8
---	---	---	---	---	---	---	---



ДОКУМЕНТ ПОДПИСАН
ЭЛЕКТРОННОЙ ПОДПИСЬЮ

Сертификат: 009F0BDC181A023B64597F1E2579BEFB50

Владелец: ФЕДЕРАЛЬНАЯ СЛУЖБА ГОСУДАРСТВЕННОЙ

РЕГИСТРАЦИИ, КАДАСТРА И КАРТОГРАФИИ

Действителен: с 02.08.2024 по 26.10.2025

полное наименование должности

инициалы, фамилия

Земельный участок			
вид объекта недвижимости			
Лист № 8 раздела 3.1	Всего листов раздела 3.1: 22	Всего разделов: 5	Всего листов выписки: 54

27.09.2024г. № КУВИ-001/2024-240447251

Кадастровый номер: 48:17:0620422:3

4	1.1.2	1.1.2		данные отсутствуют	<p>48:16:0470342:1, 48:05:0890601:129, 48:16:1010402:2, 48:17:0440116:4, 48:16:0470355:2, 48:05:0460307:9, 48:07:0870126:1, 48:07:1220101:5, 48:13:1320101:1, 48:05:0890601:133, 48:08:1630103:2, 48:05:0550104:6, 48:16:0470124:4, 48:16:0470106:6, 48:16:0900604:3, 48:17:0320213:2, 48:16:0720206:3, 48:16:0980203:1, 48:16:0980101:4, 48:16:0470325:5, 48:05:0400448:2, 48:16:0611106:21, 48:16:0470228:2, 48:05:0780107:10, 48:05:0510101:2, 48:07:0530120:3, 48:13:1320202:3, 48:05:0460307:10, 48:17:0320139:4, 48:05:0440331:1, 48:17:0320128:9, 48:05:0400311:6, 48:05:0400327:1, 48:17:0600117:2, 48:17:0600126:2, 48:16:0650127:1, 48:05:0530216:6,</p>	<p>399370, обл. Липецкая, р-н. Усманский, г. Усмань, ул. Комарова, д. 2, кв. 12; Россия, Липецкая область, г. Липецк, ул. Плеханова, дом №35, кв. 6; 399371, обл. Липецкая, Усманский р-н, г. Усмань, ул. Завадовского, д. 7, кв. 7; Липецкая обл., г. Липецк, ул. Мичурина, дом №38а, кв. 144; обл. Мурманская, г. Мурманск, ул. Карла Маркса, д. 42, кв. 94; 399151, обл. Липецкая, р-н Добровский, с. Трубетчино, ул. Советская, д. 21; Липецкая обл., Добровский район, с. Трубетчино, ул. Советская, дом №21; Россия, Липецкая обл., Елецкий район, п. Солидарность, ул. Максимова, дом №10; Россия, Липецкая обл., г. Елец, ул. Радиотехническая, д. 12 кв. 12; Липецкая обл., Липецкий район, с. Маховище, ул. Московская, дом №22; Липецкая область, г. Липецк, ул. Терешковой, дом №13, корпус "б", кв. 73; 398055, Липецкая обл., г. Липецк, ул. Московская, д. 111, кв. 152; Россия, Липецкая обл., Добровский район, с. Каликино, ул. Набережная, дом №57; Липецкая обл., г. Усмань, ул. К. Маркса, д. 119.; Липецкая область, г. Усмань, ул. Радищева, д. 60; Липецкая область, Усманский район, с. Грачевка, ул. Крупской, д. 48; Россия, Липецкая область, Хлевенский район, с. Хлевное, ул. Гагарина, дом №4; 399056, Липецкая обл, р-н. Грязинский, г. Грязи, ул. Семашко, д. 5А, кв. 27; Липецкая обл., Усманский район, с. Девица, ул. Советская, д. 38.; Липецкая обл., Усманский район, с. Девица, пер. Заповедный, д. 4.; 398024, Липецкая область, г. Липецк, пр-кт. Победы, д. 51, кор. 2, кв. 41; Россия, Липецкая обл., Усманский район, г. Усмань, ул. Ф. Энгельса, дом 68; Московская обл., Щелковский район, п. Загорянский, ул. 26 Бак. Комиссаров, дом №54, кв. 72; Россия, Московская обл., Щелковский район, п. Загорянский, ул. 26 Бакинских Комиссаров, дом №54, кв. 72; Липецкая обл., Хлевенский р-он, с.</p>
---	-------	-------	--	--------------------	--	--



ДОКУМЕНТ ПОДПИСАН
ЭЛЕКТРОННОЙ ПОДПИСЬЮ

Сертификат: 009F0BDC181A023B64597F1E2579BEFB50

Владелец: ФЕДЕРАЛЬНАЯ СЛУЖБА ГОСУДАРСТВЕННОЙ

РЕГИСТРАЦИИ, КАДАСТРА И КАРТОГРАФИИ

Действителен: с 02.08.2024 по 26.10.2025

ПОЛНОЕ НАИМЕНОВАНИЕ ДОЛЖНОСТИ

ИНИЦИАЛЫ, ФАМИЛИЯ

Земельный участок

вид объекта недвижимости

Лист № 9 раздела 3.1

Всего листов раздела 3.1: 22

Всего разделов: 5

Всего листов выписки: 54

27.09.2024г. № КУВИ-001/2024-240447251

Кадастровый номер:

48:17:0620422:3

1	2	3	4	5	6	7	8
---	---	---	---	---	---	---	---



ДОКУМЕНТ ПОДПИСАН
ЭЛЕКТРОННОЙ ПОДПИСЬЮ

Сертификат: 009F0BDC181A023B64597F1E2579BEFB50

Владелец: ФЕДЕРАЛЬНАЯ СЛУЖБА ГОСУДАРСТВЕННОЙ

РЕГИСТРАЦИИ, КАДАСТРА И КАРТОГРАФИИ

Действителен: с 02.08.2024 по 26.10.2025

полное наименование должности

инициалы, фамилия

Земельный участок			
вид объекта недвижимости			
Лист № 10 раздела 3.1	Всего листов раздела 3.1: 22	Всего разделов: 5	Всего листов выписки: 54

27.09.2024г. № КУВИ-001/2024-240447251

Кадастровый номер: 48:17:0620422:3

5	1.1.3	1.1.4	72°9.8'	12.11	данные отсутствуют	<p>48:06:1570101:19, 48:10:1260209:6, 48:07:1040203:4, 48:07:1080503:1, 48:05:0740901:2, 48:13:1280211:4, 48:07:0620201:1, 48:11:0470000:4, 48:07:0530322:7, 48:08:1550302:3, 48:13:1300201:4, 48:05:0400217:3, 48:05:0720102:1, 48:05:0730324:3, 48:12:0310164:2, 48:05:0820101:10, 48:07:0530110:4, 48:17:0650111:1, 48:17:0650218:2, 48:16:1070204:8, 48:16:0641603:2, 48:17:0750117:3, 48:16:0470132:4, 48:16:0470101:30, 48:17:0440115:2, 48:16:0970503:2, 48:17:0530303:1, 48:16:0470308:3, 48:08:0980203:37, 48:17:0320233:6, 48:17:0740102:1, 48:17:0400129:5, 48:16:0680603:2, 48:17:0320229:2, 48:16:0470342:40, 48:16:0870105:4, 48:17:0400124:3,</p>	<p>данные отсутствуют; 399753, обл. Липецкая, р-н. Елецкий, д. Малая Суворовка, ул. Центральная, д. 27; Липецкая обл., Добровский район, с. Большой Хомулец, ул. Большак, дом №12; Липецкая обл, г. Липецк, ул.Клавдии Шаталовой , д. 9а, кв. 27; Липецкая обл., Елецкий район, с. Ольховец, ул. Библиотечная, дом №63; Россия, Липецкая область, Лебедянский район, с. Ольховец; Липецкая обл., с. Казаки, пос. Мирный, д.8; Липецкая обл., Задонский район, с. Скорняково, ул. Центральная, дом №12; Липецкая обл., с. Грязное, ул. Титова, д.6; Россия, Липецкая обл., г. Липецк, ул. Московская, д.75 кв.76; Липецкая обл., г. Липецк, ул. Баумана, дом №333, корпус 15, кв. 36; Россия, Липецкая обл., Добровский район, с. Лебяжье, ул. Центральная, дом 75; Россия, Липецкая обл., Данковский район, г. Данков, ул. К.Маркса, дом №22; адрес отсутствует; обл. Липецкая, г. Липецк, пр-кт. им 60-летия СССР, д. 24, кв. 33; Россия, Липецкая обл., г. Елец, ул. Пушкина, д.24 кв.104; Россия, г. Москва, проезд Рижский, дом №5, кв. 177; Россия, Липецкая область, Усманский район, с. Куриловка, ул. Б. Котова, д. 66 А; Липецкая обл., с. Куликово, ул. Луткова, д.1.; Россия, Липецкая область, Хлевенский район, с. Верхняя Колыбелька, ул. Мира, дом №8; Липецкая обл., г. Усмань, ул. Л. Толстого, д.100.; Липецкая обл., Хлевенский район, с. Малинино; 394053, Воронежская обл, г. Воронеж, пр-кт Московский, д. 114, кв. 441; 399370, обл. Липецкая, р-н. Усманский, г. Усмань, ул. Терешковой, д. 15, кв. 11; обл Липецкая, Усманский р-н, г Усмань, ул Радищева, д 125; Липецкая область, г. Усмань, ул. Басова, д. 37; Липецкая обл., г. Усмань, ул. Терешковой, д.2-а кв.16.; Липецкая обл., Задонский район, с. Донское, ул. Свердлова, дом №131; Липецкая обл., с. Хлевное, ул. Никитинская, д.11;</p>
---	-------	-------	---------	-------	--------------------	--	---



ДОКУМЕНТ ПОДПИСАН
ЭЛЕКТРОННОЙ ПОДПИСЬЮ

Сертификат: 009F0BDC181A023B64597F1E2579BEFB50

Владелец: ФЕДЕРАЛЬНАЯ СЛУЖБА ГОСУДАРСТВЕННОЙ

РЕГИСТРАЦИИ, КАДАСТРА И КАРТОГРАФИИ

Действителен: с 02.08.2024 по 26.10.2025

полное наименование должности

инициалы, фамилия

Земельный участок							
вид объекта недвижимости							
Лист № 11 раздела 3.1		Всего листов раздела 3.1: 22		Всего разделов: 5		Всего листов выписки: 54	
27.09.2024г. № КУВИ-001/2024-240447251							
Кадастровый номер:				48:17:0620422:3			
1	2	3	4	5	6	7	8

полное наименование должности	 <p>ДОКУМЕНТ ПОДПИСАН ЭЛЕКТРОННОЙ ПОДПИСЬЮ</p> <p>Сертификат: 009F0BDC181A023B64597F1E2579BEFB50</p> <p>Владелец: ФЕДЕРАЛЬНАЯ СЛУЖБА ГОСУДАРСТВЕННОЙ РЕГИСТРАЦИИ, КАДАСТРА И КАРТОГРАФИИ</p> <p>Действителен: с 02.08.2024 по 26.10.2025</p>	инициалы, фамилия

Земельный участок

вид объекта недвижимости

Лист № 12 раздела 3.1

Всего листов раздела 3.1: 22

Всего разделов: 5

Всего листов выписки: 54

27.09.2024г. № КУВИ-001/2024-240447251

Кадастровый номер:

48:17:0620422:3

6	1.1.3	1.1.3		данные отсутствуют	48:13:1310139:3, 48:16:0470148:17, 48:13:1200231:3, 48:07:1390202:2, 48:05:0710102:1, 48:16:0680112:3, 48:11:0800103:1, 48:16:0680603:1, 48:07:1240103:2, 48:16:0510203:169, 48:16:0470106:1, 48:07:1050102:10, 48:16:0611201:2, 48:07:0780501:2, 48:17:0320233:2, 48:08:0980113:32, 48:16:0500104:3, 48:16:0530101:14, 48:16:0900703:1, 48:16:0620215:16, 48:05:0690213:3, 48:13:1370120:2, 48:13:1370704:3, 48:16:0470329:12, 48:16:0660101:26, 48:17:0350101:4, 48:05:0530233:3, 48:05:0400434:2, 48:05:0400435:12, 48:05:0750106:5, 48:16:0470515:2, 48:08:0980109:7, 48:16:0470368:2, 48:05:0400231:14, 48:07:1400211:2, 48:05:0740309:5, 48:07:1210203:15,	Россия, г. Москва, ул. Приречная, дом №5, кв. 13; 398004, обл. Липецкая, г. Липецк, ул. Героя России Эдуарда Белана, д. 15, кв. 15; Россия, Липецкая обл., г. Липецк, проезд Строителей, дом №29, кв. 41; Липецкая обл., д. Урывки.; данные отсутствуют; Липецкая область, Усманский район, с. Октябрьское, ул. Колидовская, д. 1, кв. 2; адрес отсутствует; г. Липецк, ул. Ново-Весовая, дом №19, кв. 18; г. Липецк, ул. Меркулова, дом №15, кв. 46; г. Липецк, ул. 4-я Пятилетка, дом №10, кв. 110.; Россия, Липецкая обл., Елецкий район, д. Быковка; 399344, Липецкая область, Усманский район, с. Стрелецкие Хутора, ул. Железнодорожная, д. 7; Россия, Липецкая область, г. Усмань, ул. Маяковского, д. 46; Липецкая обл., Елецкий район, с. Соколье, ул. Лесная, дом №18; Воронежская обл., г. Воронеж, ул. Юлиуса Янониса, д.8/2 кв.94.; Россия, Липецкая обл., г. Елец, ул. Стадионная, д.25; Россия, Липецкая область, Хлевенский район, с. Хлевное, ул. Ленинская, дом №19; г. Липецк, ул. Стаханова, дом №44, кв. 222; г. Воронеж, ул. Рязанская, д. 35; Россия, Липецкая область, г. Усмань, ул. Молодежная, д. 1, кв. 2; Россия, Липецкая область, Усманский район, с. Пригородка, ул. Солнечная, д. 3, кв. 3; Россия, Ленинградская обл., г. Санкт-Петербург, ул. Набережная Обводного канала, дом №86, кв. 41; 399173, Липецкая обл., р-н Добровский, с. Борисовка, ул. Пушкина, д. 35; Липецкая обл., Липецкий район, с. Боринское, ул. Садовая, дом №5; Липецкая обл., г. Липецк, ул. Циолковского, дом №32, кв. 9; Иркутская обл., г. Иркутск, ул. Образцова, дом №2, кв. 24; Россия, Липецкая обл., Усманский район, г. Усмань, ул. К. Маркса, дом №7-а; Липецкая обл., с. Московка, ул. 50 Лет Октября, д.48; 399265, Липецкая область, Хлевенский район, с. Старое Дубовое, ул. Зеленая,
---	-------	-------	--	--------------------	--	--



ДОКУМЕНТ ПОДПИСАН
ЭЛЕКТРОННОЙ ПОДПИСЬЮ

Сертификат: 009F0BDC181A023B64597F1E2579BEFB50

Владелец: ФЕДЕРАЛЬНАЯ СЛУЖБА ГОСУДАРСТВЕННОЙ

РЕГИСТРАЦИИ, КАДАСТРА И КАРТОГРАФИИ

Действителен: с 02.08.2024 по 26.10.2025

ПОЛНОЕ НАИМЕНОВАНИЕ ДОЛЖНОСТИ

ИНИЦИАЛЫ, ФАМИЛИЯ

Земельный участок

вид объекта недвижимости

Лист № 13 раздела 3.1

Всего листов раздела 3.1: 22

Всего разделов: 5

Всего листов выписки: 54

27.09.2024г. № КУВИ-001/2024-240447251

Кадастровый номер:

48:17:0620422:3

1	2	3	4	5	6	7	8
---	---	---	---	---	---	---	---



ДОКУМЕНТ ПОДПИСАН
ЭЛЕКТРОННОЙ ПОДПИСЬЮ

Сертификат: 009F0BDC181A023B64597F1E2579BEFB50

Владелец: ФЕДЕРАЛЬНАЯ СЛУЖБА ГОСУДАРСТВЕННОЙ

РЕГИСТРАЦИИ, КАДАСТРА И КАРТОГРАФИИ

Действителен: с 02.08.2024 по 26.10.2025

полное наименование должности

инициалы, фамилия

Земельный участок			
вид объекта недвижимости			
Лист № 14 раздела 3.1	Всего листов раздела 3.1: 22	Всего разделов: 5	Всего листов выписки: 54

27.09.2024г. № КУВИ-001/2024-240447251

Кадастровый номер: 48:17:0620422:3

7	1.1.4	1.1.5	115°47.2'	10.53	данные отсутствуют	<p>48:03:2180108:2, 48:07:1100128:2, 48:07:1150101:7, 48:13:1280211:4, 48:07:0620201:1, 48:12:0310911:2, 48:11:0470000:4, 48:13:1300128:8, 48:05:0720102:1, 48:05:0730324:3, 48:05:0730310:19, 48:05:0780104:3, 48:12:0310164:2, 48:05:0820101:10, 48:17:0650111:1, 48:17:0650218:2, 48:16:1070204:8, 48:16:0641603:2, 48:17:0750117:1, 48:17:0750117:3, 48:16:0470132:4, 48:16:0470101:30, 48:17:0440115:2, 48:16:0970503:2, 48:16:0470308:3, 48:17:0600216:2, 48:17:0600228:4, 48:17:0320233:6, 48:16:0470105:1, 48:17:0740102:1, 48:17:0400129:5, 48:16:0680603:2, 48:17:0320229:2, 48:16:0470342:40, 48:16:0470122:61, 48:16:0470342:42, 48:16:0870105:4,</p>	<p>данные отсутствуют; адрес отсутствует; Россия, Липецкая обл., Елецкий район, д. Ивановка, ул. Рабочая, дом 67; Россия, Липецкая обл., Елецкий район, д. Ивановка, ул. Рабочая, дом 67; Липецкая обл., г. Липецк, ул.Клавдии Шаталовой, д. 9а, кв. 27; Липецкая обл., Елецкий район, с. Ольховец, ул. Библиотечная, дом №63; Россия, Липецкая область, Лебедянский район, с. Ольховец; обл Липецкая, Липецкий р-н, с Грязное, ул Ленинская, д 44; Липецкая обл., г. Липецк, ул. Баумана, дом №333, корпус 15, кв. 36; Россия, Липецкая обл., Добровский район, с. Лебяжье, ул. Центральная, дом 75; Россия, Липецкая обл., Добровский район, с. Борисовка, ул. Пушкина, дом №6; Россия, Липецкая обл., Добровский район, с. Доброе, ул. Победы, д. №10, кв. №4; Россия, Липецкая обл., г. Липецк, ул. Петра Смородина, дом №2, кв. 16; Липецкая обл., г. Липецк, ул. Первомайская, дом №57, кв. 31; Россия, Липецкая обл., Данковский район, г. Данков, ул. К.Маркса, дом №22; обл. Липецкая, г. Липецк, пр-кт. им 60-летия СССР, д. 24, кв. 33; Россия, г. Москва, проезд Рижский, дом №5, кв. 177; Россия, Липецкая область, Усманский район, с. Куриловка, ул. Б. Котова, д. 66 А; Липецкая обл., с. Куликово, ул. Луткова, д.1.; Россия, Липецкая область, Хлевенский район, с. Верхняя Колыбелька, ул. Мира, дом №12; Россия, Липецкая область, Хлевенский район, с. Верхняя Колыбелька, ул. Мира, дом №8; Липецкая обл., г. Усмань, ул. Л. Толстого, д.100.; Липецкая обл., Хлевенский район, с. Малинино; 399370, обл. Липецкая, р-н. Усманский, г. Усмань, ул. Терешковой, д. 15, кв. 11; обл Липецкая, Усманский р-н, г Усмань, ул Радищева, д 125; Липецкая область, г. Усмань, ул. Басова, д. 37; Липецкая обл., г. Усмань, ул. Терешковой, д.2-а кв.16.; Брянская обл., п. Речица, ул. Олимпийская, д.1; 399267,</p>
---	-------	-------	-----------	-------	--------------------	---	--



ДОКУМЕНТ ПОДПИСАН
ЭЛЕКТРОННОЙ ПОДПИСЬЮ

Сертификат: 009F0BDC181A023B64597F1E2579BEFB50

Владелец: ФЕДЕРАЛЬНАЯ СЛУЖБА ГОСУДАРСТВЕННОЙ

РЕГИСТРАЦИИ, КАДАСТРА И КАРТОГРАФИИ

Действителен: с 02.08.2024 по 26.10.2025

ПОЛНОЕ НАИМЕНОВАНИЕ ДОЛЖНОСТИ

ИНИЦИАЛЫ, ФАМИЛИЯ

Земельный участок

вид объекта недвижимости

Лист № 15 раздела 3.1

Всего листов раздела 3.1: 22

Всего разделов: 5

Всего листов выписки: 54

27.09.2024г. № КУВИ-001/2024-240447251

Кадастровый номер:

48:17:0620422:3

1	2	3	4	5	6	7	8
---	---	---	---	---	---	---	---



ДОКУМЕНТ ПОДПИСАН
ЭЛЕКТРОННОЙ ПОДПИСЬЮ

Сертификат: 009F0BDC181A023B64597F1E2579BEFB50

Владелец: ФЕДЕРАЛЬНАЯ СЛУЖБА ГОСУДАРСТВЕННОЙ

РЕГИСТРАЦИИ, КАДАСТРА И КАРТОГРАФИИ

Действителен: с 02.08.2024 по 26.10.2025

полное наименование должности

инициалы, фамилия

Земельный участок			
вид объекта недвижимости			
Лист № 16 раздела 3.1	Всего листов раздела 3.1: 22	Всего разделов: 5	Всего листов выписки: 54

27.09.2024г. № КУВИ-001/2024-240447251

Кадастровый номер: 48:17:0620422:3

8	1.1.4	1.1.4	данные отсутствуют	48:16:0990202:5, 48:16:0470156:2, 48:16:0470219:3, 48:05:0750117:9, 48:05:0440331:2, 48:07:1010106:16, 48:16:0980204:2, 48:05:0400321:3, 48:16:0540103:4, 48:05:0810202:1, 48:16:0680125:2, 48:13:1300126:1, 48:10:1000118:13, 48:05:0510111:3, 48:05:0400433:4, 48:14:1260102:3, 48:14:1600103:3, 48:07:0880101:6, 48:13:1260104:4, 48:16:0470334:12, 48:16:0470334:3, 48:13:1230225:6, 48:05:0440331:7, 48:16:0470216:3, 48:07:0530318:6, 48:16:0860301:2, 48:05:0400436:14, 48:05:0440316:4, 48:05:0480103:1, 48:16:0611104:27, 48:16:0470127:90, 48:08:0810101:2, 48:16:0470122:17, 48:05:0400217:1, 48:16:0470371:10, 48:13:0990114:3, 48:07:0530206:2,	Россия, Липецкая область, г. Усмань, ул. Ленина, д. 25а, кв. 1; адрес отсутствует; Липецкая обл., г. Грязи, ул. Луговая, д.12.; Россия, Липецкая область, г. Усмань, ул. Советская, д. 86; Липецкая обл., г. Усмань, ул. Советская, д.86.; Россия, Липецкая обл., Добровский район, с. Чечеры, ул. Заречная, дом №2, кв. 2; Липецкая обл., Добровский район, с. Замартынье, ул. Садовая, дом №95; Россия, Липецкая обл., г. Елец, ул. Александровская, дом №1-в, кв. 6; Липецкая обл., г. Елец, ул. Мира, д.72-а кв.16; Липецкая область, Усманский район, с. Девица, ул. Кубанская, д. 28; Россия, Липецкая область, район. Добровский, с. Доброе, пер. Школьный, д. 2А; Россия. Липецкая область, Усманский район, с. Бочиновка, ул. Заречная, д. 70; Россия, Липецкая обл., Добровский район, с. Панино, ул. Садовая, дом №23; Россия, Липецкая область, г. Липецк, ул. Гагарина, д. 129, ком. 47; г. Воронеж, ул. Туполева, дом №19, кв. 25; Липецкая обл., Липецкий район, г.Липецк, ул.Леонтия Кривенкова, д.7, кв.42; Липецкая обл., г. Липецк, ул. Звездная, д.13 кв.158; Липецкая обл., д. Щербаково.; Россия, Липецкая обл., Добровский район, с. Волчье, ул. Центральная, дом №31, кв. 1; Липецкая обл., Добровский район, с. Доброе, ул. Ленина, дом №100; данные отсутствуют; Россия, Липецкая обл., Елецкий район, с. Новый Ольшанец, ул. Клубная, дом 45; Липецкая обл., г. Липецк, ул. Папина, д.17 кв.134; Липецкая область, г. Усмань, ул. Л. Толстого, д. 13; Липецкая обл., г. Усмань, ул. 1-Я Никольская, д.53.; Липецкая область, г. Елец, ул. Королева, д. 23, кв. 232; Россия, Липецкая обл., Липецкий район, г.Липецк, ул. Герешковой, д.28/3, кв.6; Липецкая обл., г. Липецк, ул. Восьмое Марта, д.24/2 кв.17; Россия, г. Москва, ул. Авиаторов, дом 6, кв. 55; Липецкая обл., Добровский район, с. Замартынье, ул.
---	-------	-------	--------------------	--	---



ДОКУМЕНТ ПОДПИСАН
ЭЛЕКТРОННОЙ ПОДПИСЬЮ

Сертификат: 009F0BDC181A023B64597F1E2579BEFB50

Владелец: ФЕДЕРАЛЬНАЯ СЛУЖБА ГОСУДАРСТВЕННОЙ

РЕГИСТРАЦИИ, КАДАСТРА И КАРТОГРАФИИ

Действителен: с 02.08.2024 по 26.10.2025

ПОЛНОЕ НАИМЕНОВАНИЕ ДОЛЖНОСТИ

ИНИЦИАЛЫ, ФАМИЛИЯ

Земельный участок

вид объекта недвижимости

Лист № 17 раздела 3.1

Всего листов раздела 3.1: 22

Всего разделов: 5

Всего листов выписки: 54

27.09.2024г. № КУВИ-001/2024-240447251

Кадастровый номер:

48:17:0620422:3

1	2	3	4	5	6	7	8
---	---	---	---	---	---	---	---



ДОКУМЕНТ ПОДПИСАН
ЭЛЕКТРОННОЙ ПОДПИСЬЮ

Сертификат: 009F0BDC181A023B64597F1E2579BEFB50

Владелец: ФЕДЕРАЛЬНАЯ СЛУЖБА ГОСУДАРСТВЕННОЙ

РЕГИСТРАЦИИ, КАДАСТРА И КАРТОГРАФИИ

Действителен: с 02.08.2024 по 26.10.2025

полное наименование должности

инициалы, фамилия

Земельный участок			
вид объекта недвижимости			
Лист № 18 раздела 3.1	Всего листов раздела 3.1: 22	Всего разделов: 5	Всего листов выписки: 54

27.09.2024г. № КУВИ-001/2024-240447251

Кадастровый номер: 48:17:0620422:3

9	1.1.5	1.1.6	202°39.1'	4.13	данные отсутствуют	<p>48:07:1040203:3, 48:03:2180108:2, 48:13:1460129:1, 48:07:1100128:2, 48:13:1280211:4, 48:07:0620201:1, 48:07:0530308:9, 48:12:0310911:2, 48:11:0470000:4, 48:13:1300128:1, 48:13:1300128:8, 48:05:0720102:1, 48:05:0730324:3, 48:05:0730310:19, 48:05:0780104:3, 48:08:0990104:6, 48:05:0810102:6, 48:12:0310164:2, 48:05:0820101:10, 48:16:1040103:2, 48:17:0650218:2, 48:16:1070204:8, 48:16:0641603:2, 48:17:0750117:1, 48:17:0750117:3, 48:16:0470132:4, 48:16:0470101:30, 48:17:0330104:1, 48:17:0440115:2, 48:16:0650213:1, 48:16:0970503:2, 48:17:0490104:1, 48:16:0470308:3, 48:16:0470308:4, 48:17:0600216:2, 48:17:0600228:4, 48:17:0320233:6,</p>	<p>данные отсутствуют; 398510, Липецкая обл, р-н. Липецкий, с. Боринское, ул. К.Маркса, д. 2, кв. 1; 398510, Липецкая обл, р-н. Липецкий, с. Боринское, ул. К.Маркса, д. 1А, кв. 18; 398026, Липецкая обл, г. Липецк, ул. Бородинская, д. 51, кв. 38; 9593@mail.ru, 398026, Липецкая обл, г. Липецк, ул. Бородинская, д. 51, кв. 42; Липецкая обл., г. Липецк, ул. Меркулова, дом №17, кв. 4; адрес отсутствует; Липецкая обл, г. Липецк, ул.Клавдии Шаталовой , д. 9а, кв. 27; Липецкая обл., Елецкий район, с. Ольховец, ул. Библиотечная, дом №63; Россия, Липецкая обл., г. Елец, пос. Тэц, д.3 кв.25; Россия, Липецкая область, Лебедянский район, с. Ольховец; Липецкая обл., Липецкий район, г.Липецк, ул.Толстого, д.46, кв.46; обл Липецкая, Липецкий р-н, с Грязное, ул Ленинская, д 44; Липецкая обл., г. Липецк, ул. Баумана, дом №333, корпус 15, кв. 36; Россия, Липецкая обл., Добровский район, с. Лебяжье, ул. Центральная, дом 75; Россия, Липецкая обл., Добровский район, с. Борисовка, ул. Пушкина, дом №6; Россия, Липецкая обл., Добровский район, с. Доброе, ул. Победы, д. №10, кв. №4; Россия, Липецкая обл., г. Липецк, ул. Петра Смородина, дом №2, кв. 16; Липецкая обл., г. Липецк, ул. Первомайская, дом №57, кв. 31; г. Липецк, 9 микрорайон, д. 20, кв. 20; Липецкая обл., г. Липецк, ул. Генерала Меркулова, дом №11, кв. 76; Липецкая обл., Липецкий район, г.Липецк, ул.Нижняя Логовая, д.13; Россия, Липецкая обл., Данковский район, г. Данков, ул. К.Маркса, дом №22; обл. Липецкая, г. Липецк, пр-кт. им 60-летия СССР, д. 24, кв. 33; Россия, г. Москва, проезд Рижский, дом №5, кв. 177; Россия, Липецкая область, Усманский район, с. Куриловка, ул. Б. Котова, д. 66 А; Липецкая обл., с. Куликово, ул. Луткова, д.1.; Россия, Липецкая область, Хлевенский район, с. Верхняя Колыбелька, ул.</p>
---	-------	-------	-----------	------	--------------------	--	---



ДОКУМЕНТ ПОДПИСАН
ЭЛЕКТРОННОЙ ПОДПИСЬЮ

Сертификат: 009F0BDC181A023B64597F1E2579BEFB50

Владелец: ФЕДЕРАЛЬНАЯ СЛУЖБА ГОСУДАРСТВЕННОЙ

РЕГИСТРАЦИИ, КАДАСТРА И КАРТОГРАФИИ

Действителен: с 02.08.2024 по 26.10.2025

полное наименование должности

инициалы, фамилия

Земельный участок

вид объекта недвижимости

Лист № 19 раздела 3.1

Всего листов раздела 3.1: 22

Всего разделов: 5

Всего листов выписки: 54

27.09.2024г. № КУВИ-001/2024-240447251

Кадастровый номер:

48:17:0620422:3

1	2	3	4	5	6	7	8
10	1.1.5	1.1.5			данные отсутствуют	48:17:0610132:1, 48:06:0680213:27, 48:06:1080102:8, 48:05:0690703:4, 48:05:0590315:26, 48:16:0470347:3, 48:07:1200202:12, 48:17:0620308:5, 48:05:0590201:6, 48:14:1760203:1, 48:06:0650210:23, 48:06:0650128:68, 48:13:0930212:2, 48:05:0400318:20, 48:06:0880108:10, 48:07:1380402:6, 48:08:1030101:22, 48:05:0640210:4, 48:06:0880107:9, 48:07:0870113:10, 48:05:0730307:5, 48:16:0641305:2	данные отсутствуют; адрес отсутствует; Россия, г. Липецк, ул. Центральная, дом №15, кв. 24; Россия, Липецкая обл., г. Липецк, бул. Есенина, дом №2, кв. 40; г. Липецк, ул. Юношеская, дом №18, кв. 142; Липецкая область, г. Усмань, ул. Советская, д. 10; 399757, обл. Липецкая, р-н. Елецкий, с. Паниковец, ул. Клубная, д. 6; 399250, обл. Липецкая, р-н. Хлевенский, с. Дмитришевка, ул. Декабристов, д. 8; Россия, г. Москва, пер. Ангелов, дом №6, кв. 302; Липецкая обл., г. Липецк, ул. Достоевского, дом №71, кв. 28; Липецкая область, Долгоруковский район, с. Долгоруково, ул. Терешковой, д. 7, кв. 4; Липецкая обл., г. Липецк, пр. Победы, дом №112, кв. 210; г. Липецк, ул. Липовская, д. 8, кв. 19; Липецкая обл., Липецкий район, с. Тележенка, ул. Школьная, д. 7; Липецкая обл., Липецкий район, г. Липецк, ул. Полиграфическая, д. 8, кв. 68; Липецкая обл., Добровский район, с. Доброе, ул. Желябова, дом №141; г. Москва, проезд Бескудниковский, дом №2, корпус №2, кв. 207; Украина, г. Запорожье, ул. Чаривна, дом №46а, кв. 48; Липецкая обл., г. Елец, ул. Мира, дом №147-а; Липецкая обл., г. Липецк, ул. Стаханова, д. 3 кв. 38; Липецкая обл., с. Кривец, ул. Мичуринская, д. 45; NATANA-07@LIST.RU, 143409, Московская обл, г. Красногорск, ул. Ленина, д. 22, кв. 132; Россия, Липецкая обл., Елецкий район, с. Архангельское, ул. Совхозная, дом №5, кв. 1; 399170, обл Липецкая, Добровский р-н, с Большой Хомулец, ул Энергетиков, д 10/1; Липецкая обл., с. Куликово,



ДОКУМЕНТ ПОДПИСАН
ЭЛЕКТРОННОЙ ПОДПИСЬЮ

Сертификат: 009F0BDC181A023B64597F1E2579BEFB50

Владелец: ФЕДЕРАЛЬНАЯ СЛУЖБА ГОСУДАРСТВЕННОЙ

РЕГИСТРАЦИИ, КАДАСТРА И КАРТОГРАФИИ

Действителен: с 02.08.2024 по 26.10.2025

ПОЛНОЕ НАИМЕНОВАНИЕ ДОЛЖНОСТИ

инициалы, фамилия

Земельный участок

вид объекта недвижимости

Лист № 20 раздела 3.1

Всего листов раздела 3.1: 22

Всего разделов: 5

Всего листов выписки: 54

27.09.2024г. № КУВИ-001/2024-240447251

Кадастровый номер:

48:17:0620422:3

11	1.1.6	1.1.1	209°34.8'	21.51	данные отсутствуют	48:07:1040203:3, 48:13:1460129:1, 48:05:0740901:2, 48:07:1160111:5, 48:13:1280211:4, 48:11:0470000:4, 48:07:0530322:7, 48:13:1300128:1, 48:13:1300128:8, 48:13:1300201:4, 48:07:0850410:3, 48:05:0720102:1, 48:05:0730324:3, 48:05:0730310:19, 48:05:0780104:3, 48:16:1070204:8, 48:16:0641603:2, 48:17:0750117:1, 48:16:0470101:30, 48:16:0470301:7, 48:17:0330104:1, 48:17:0440115:2, 48:16:0650213:1, 48:18:0680122:9, 48:16:0470308:3, 48:16:0680622:7, 48:17:0740102:1, 48:16:0680603:2, 48:17:0320260:4, 48:16:0470122:61, 48:16:0990210:5, 48:17:0590104:2, 48:16:0470149:26, 48:16:0540202:28, 48:17:0650211:1, 48:05:0460201:6, 48:05:0460202:53,	данные отсутствуют; 398510, Липецкая обл, р-н. Липецкий, с. Боринское, ул. К.Маркса, д. 2, кв. 1; 398510, Липецкая обл, р-н. Липецкий, с. Боринское, ул. К.Маркса, д. 1А, кв. 18; 398026, Липецкая обл, г. Липецк, ул. Бородинская, д. 51, кв. 38; 9593@mail.ru, 398026, Липецкая обл, г. Липецк, ул. Бородинская, д. 51, кв. 42; Липецкая обл., г. Липецк, ул. Меркулова, дом №17, кв. 4; Липецкая обл., Добровский район, с. Большой Хомулец, ул. Большак, дом №12; Липецкая обл., Елецкий район, с. Каменское, ул. Школьная, дом №17; Липецкая обл, г. Липецк, ул.Клавдии Шаталовой, д. 9а, кв. 27; Россия, Липецкая область, Лебедянский район, с. Ольховец; Липецкая обл., с. Казаки, пос. Мирный, д.8; Липецкая обл., Липецкий район, г.Липецк, ул.Толстого, д.46, кв.46; обл Липецкая, Липецкий р-н, с Грязное, ул Ленинская, д 44; Липецкая обл., с. Грязное, ул. Титова, д.6; Липецкая обл., Елецкий район, п. Соколье, ул. Труда, дом №11, кв. 2; Липецкая обл., г. Липецк, ул. Баумана, дом №333, корпус 15, кв. 36; Россия, Липецкая обл., Добровский район, с. Лебяжье, ул. Центральная, дом 75; Россия, Липецкая обл., Добровский район, с. Борисовка, ул. Пушкина, дом №6; Россия, Липецкая обл., Добровский район, с. Доброе, ул. Победы, д. №10, кв. №4; Россия, Липецкая обл., г. Липецк, ул. Петра Смородина, дом №2, кв. 16; Липецкая обл., г. Липецк, ул. Первомайская, дом №57, кв. 31; Россия, Липецкая область, Усманский район, с. Куриловка, ул. Б. Котова, д. 66 А; Липецкая обл., с. Куликово, ул. Луткова, д.1.; Россия, Липецкая область, Хлевенский район, с. Верхняя Колыбелька, ул. Мира, дом №12; Липецкая обл., Усманский район, г. Усмань, ул. Ф.Энгельса, дом №148; Россия, Липецкая область, г. Усмань, ул. Ф. Энгельса, д. 148; Россия, Липецкая область, Хлевенский район,
----	-------	-------	-----------	-------	--------------------	--	--



ДОКУМЕНТ ПОДПИСАН
ЭЛЕКТРОННОЙ ПОДПИСЬЮ

Сертификат: 009F0BDC181A023B64597F1E2579BEFB50

Владелец: ФЕДЕРАЛЬНАЯ СЛУЖБА ГОСУДАРСТВЕННОЙ

РЕГИСТРАЦИИ, КАДАСТРА И КАРТОГРАФИИ

Действителен: с 02.08.2024 по 26.10.2025

ПОЛНОЕ НАИМЕНОВАНИЕ ДОЛЖНОСТИ

ИНИЦИАЛЫ, ФАМИЛИЯ

Земельный участок

вид объекта недвижимости

Лист № 21 раздела 3.1

Всего листов раздела 3.1: 22

Всего разделов: 5

Всего листов выписки: 54

27.09.2024г. № КУВИ-001/2024-240447251

Кадастровый номер:

48:17:0620422:3

1	2	3	4	5	6	7	8
---	---	---	---	---	---	---	---



ДОКУМЕНТ ПОДПИСАН
ЭЛЕКТРОННОЙ ПОДПИСЬЮ

Сертификат: 009F0BDC181A023B64597F1E2579BEFB50

Владелец: ФЕДЕРАЛЬНАЯ СЛУЖБА ГОСУДАРСТВЕННОЙ

РЕГИСТРАЦИИ, КАДАСТРА И КАРТОГРАФИИ

Действителен: с 02.08.2024 по 26.10.2025

полное наименование должности

инициалы, фамилия

Земельный участок

вид объекта недвижимости

Лист № 22 раздела 3.1

Всего листов раздела 3.1: 22

Всего разделов: 5

Всего листов выписки: 54

27.09.2024г. № КУВИ-001/2024-240447251

Кадастровый номер:

48:17:0620422:3

12	1.1.6	1.1.6		данные отсутствуют	48:16:0470379:17, 48:16:0470391:4, 48:05:0750105:4, 48:16:0900605:3, 48:07:0630103:1, 48:07:0730101:2, 48:05:0400309:6, 48:07:0780501:2, 48:07:0650114:4, 48:13:1210211:1, 48:05:0400433:4, 48:05:0700104:2, 48:16:0620101:4, 48:05:0440106:2, 48:16:0470205:9, 48:16:0470362:9, 48:06:0680209:3, 48:16:0470111:2, 48:16:0540102:26, 48:14:1280206:2, 48:16:0470203:3, 48:05:0640103:13, 48:16:0510203:12, 48:16:0470305:2, 48:17:0340110:1, 48:05:0750105:6, 48:05:0400443:2, 48:08:0810101:2, 48:17:0550101:1, 48:05:0770202:5, 48:16:0470160:3, 48:17:0320112:4, 48:05:0460202:8, 48:05:0440326:2, 48:05:0810102:2, 48:16:0570518:5, 48:13:1300106:3,	399370, Липецкая область, Усманский район, г. Усмань, пер. Садовый, д. 3; 620043, обл. Свердловская, г. Екатеринбург, ул. Начдива Васильева, д. 14, кв. 235; 628306, АО. Ханты-Мансийский Автономный округ - Югра, г. Нефтеюганск, мкр. 17-й, д. 11/1, кв. 165; 399172, обл. Липецкая, р-н Добровский, с. Чечеры, ул. Угляновская, д. 5, кв. 2; Россия, Липецкая область, Усманский район, с. Грачевка, ул. Крупской, д. 27; Липецкая обл., г. Елец, ул. Королева, дом №11, кв. 74; Свердловская обл., г. Екатеринбург, ул. Репина, д.107 кв.8; Липецкая обл., г. Липецк, ул. Циолковского, дом №6, корпус №4, кв. 67; Россия, Липецкая обл., г. Елец, ул. Стадионная, д.25; Россия, Липецкая обл., Елецкий район, д. Хмелинец, ул. Новая, дом №19; Россия, Липецкая обл., Липецкий район, с. Хрущевка, ул. Школьная, дом №34а; Липецкая обл., Добровский район, с. Доброе, ул. Ленина, дом №100; Липецкая обл., Добровский район, с. Липовка, ул. Садовая, дом №26; адрес отсутствует; Липецкая обл., с. Замартынье.; 399370, обл Липецкая, Усманский р-н, г Усмань, ул Прибрежная, д 2; 399370, обл Липецкая, Усманский р-н, г Усмань, ул Прибрежная, д 2;	399370, обл Липецкая, Усманский р-н, г Усмань, ул Прибрежная, д 2; обл Липецкая, Усманский р-н, г Усмань, ул Г.Успенского, д 21; Липецкая обл., г. Усмань, ул. Г. Успенского, д.21.; 399528, обл. Липецкая, р-н. Долгоруковский, д. Екатериновка, ул. Центральная, д. 50; 399371, Липецкая обл, р-н. Усманский, г. Усмань, ул. Маяковского, д. 11; 399373, обл Липецкая, Усманский р-н, г Усмань, ул Исполатова, д 29, кв 4; 399373, обл Липецкая, Усманский р-н, г Усмань, ул Исполатова, д 29, кв 4;
----	-------	-------	--	--------------------	--	--	--



ДОКУМЕНТ ПОДПИСАН
ЭЛЕКТРОННОЙ ПОДПИСЬЮ

Сертификат: 009F0BDC181A023B64597F1E2579BEFB50

Владелец: ФЕДЕРАЛЬНАЯ СЛУЖБА ГОСУДАРСТВЕННОЙ

РЕГИСТРАЦИИ, КАДАСТРА И КАРТОГРАФИИ

Действителен: с 02.08.2024 по 26.10.2025


полное наименование должности

инициалы, фамилия

Выписка из Единого государственного реестра недвижимости об объекте недвижимости
Описание местоположения земельного участка

Земельный участок			
вид объекта недвижимости			
Лист № 1 раздела 3.2	Всего листов раздела 3.2: 1	Всего разделов: 5	Всего листов выписки: 54
27.09.2024г. № КУВИ-001/2024-240447251			
Кадастровый номер:		48:17:0620422:3	

Сведения о характерных точках границы земельного участка				
Система координат Условная (17 Хлевенский район)				
Номер точки	Координаты, м		Описание закрепления на местности	Средняя квадратичная погрешность определения координат характерных точек границ земельного участка, м
	X	Y		
1	2	3	4	5
1	96.29	112.93	-	-
2	105.3	96.6	-	-
3	119.68	104.13	-	-
4	123.39	115.66	-	-
5	118.81	125.14	-	-
6	115	123.55	-	-
1	96.29	112.93	-	-

полное наименование должности		ДОКУМЕНТ ПОДПИСАН ЭЛЕКТРОННОЙ ПОДПИСЬЮ	
	Сертификат: 009F0BDC181A023B64597F1E2579BEFB50	Владелец: ФЕДЕРАЛЬНАЯ СЛУЖБА ГОСУДАРСТВЕННОЙ РЕГИСТРАЦИИ, КАДАСТРА И КАРТОГРАФИИ	инициалы, фамилия
		Действителен: с 02.08.2024 по 26.10.2025	