



**Администрация города Тула**  
**Муниципальное учреждение**  
**«Управление капитального строительства города Тулы»**

**Градостроительный план земельного участка №**

Р Ф - 7 1 - 2 - 2 6 - 0 - 0 0 - 2 0 2 4 - 1 4 3 5 - 0

Градостроительный план земельного участка подготовлен на основании  
заявления

№26-02/022053-24 от «12» августа 2024

(правообладатель: Общество с ограниченной ответственностью "СтройСервисПроект")

(реквизиты заявления правообладателя земельного участка, иного лица случаях, предусмотренных частями 1.1 и 1.2 статьи 57.3

Градостроительного кодекса Российской Федерации, с указанием ф.и.о. заявителя – физического лица, либо реквизиты  
заявления и наименование заявителя – юридического лица о выдаче градостроительного плана земельного участка)

**Местонахождение земельного участка**

**Тульская область**

(субъект Российской Федерации)

**муниципальное образование город Тула**

(муниципальный район или городской округ)

-

(поселение)

**Описание границ земельного участка (образуемого земельного участка):**

Обозначение (номер) характерной точки	Перечень координат характерных точек в системе координат, используемой для ведения Единого государственного реестра недвижимости	
	X	Y
1	734593.01	262369.9
2	734642.06	262436.67
3	734627.79	262447.09
4	734648.86	262470.32
5	734652.51	262466.83
6	734660.82	262475.74
7	734657.08	262479.21
8	734681.8	262506.41
9	734701.19	262527.4
10	734704.99	262524.26
11	734711.15	262530.93
12	734707.44	262534.29
13	734722.14	262550.32
14	734783.22	262547
15	734748.77	262576.94

16	734717.77	262604.22
17	734699.21	262581.91
18	734633	262505.7
19	734603.78	262474.07
20	734581.93	262447.99
21	734578.78	262444.58
22	734550.29	262410.88
23	734570.39	262391.58
24	734571.02	262392.05
25	734589.64	262374.87
26	734588.73	262373.8

**Кадастровый номер земельного участка** (при наличии) или в случаях, предусмотренных частями 1.1 и 1.2 статьи 57.3 Градостроительного кодекса Российской Федерации, условный номер образуемого земельного участка на основании утвержденных проекта межевания территории и (или) схемы расположения земельного участка или земельных участков на кадастровом плане территории

71:14:030601:4224 (@132632)

**Площадь земельного участка**  
12015 (кв.м)

**Информация о расположенных в границах земельного участка объектах капитального строительства**  
В границах земельного участка расположены объекты капитального строительства в количестве 10 единиц

**Информация о границах зоны планируемого размещения объекта капитального строительства в соответствии с утвержденным проектом планировки территории (при наличии)**  
Проект планировки территории не утвержден

Обозначение (номер) характерной точки	Перечень координат характерных точек в системе координат, используемой для ведения Единого государственного реестра недвижимости	
	X	Y
-	-	-

**Реквизиты проекта планировки территории и (или) проекта межевания территории в случае, если земельный участок расположен в границах территории, в отношении которой утверждены проект планировки территории и (или) проект межевания территории**

Документация по планировке территории не утверждена

(указывается в случае, если земельный участок расположен в границах территории, в отношении которой утверждены проект планировки территории и (или) проект межевания территории)

**Информация о расположении земельного участка в границах территории, в отношении которой принято решение о комплексном развитии территории и (или) заключен договор о комплексном развитии территории**

Документация о комплексном развитии территории не утверждена

(указывается в случае, если земельный участок расположен в границах территории, в отношении которой принято решение о комплексном развитии территории и (или) заключен договор о комплексном развитии территории)

Градостроительный план подготовлен

Муниципальным учреждением  
«Управление капитального строительства города Тулы»

(ф.и.о., должность уполномоченного лица, наименование органа)



*[Handwritten signature]*  
(подпись)

Начальник отдела выдачи  
градостроительных планов  
земельных участков  
И.В.Васина

(расшифровка подписи)

*[Handwritten signature]*  
(подпись)

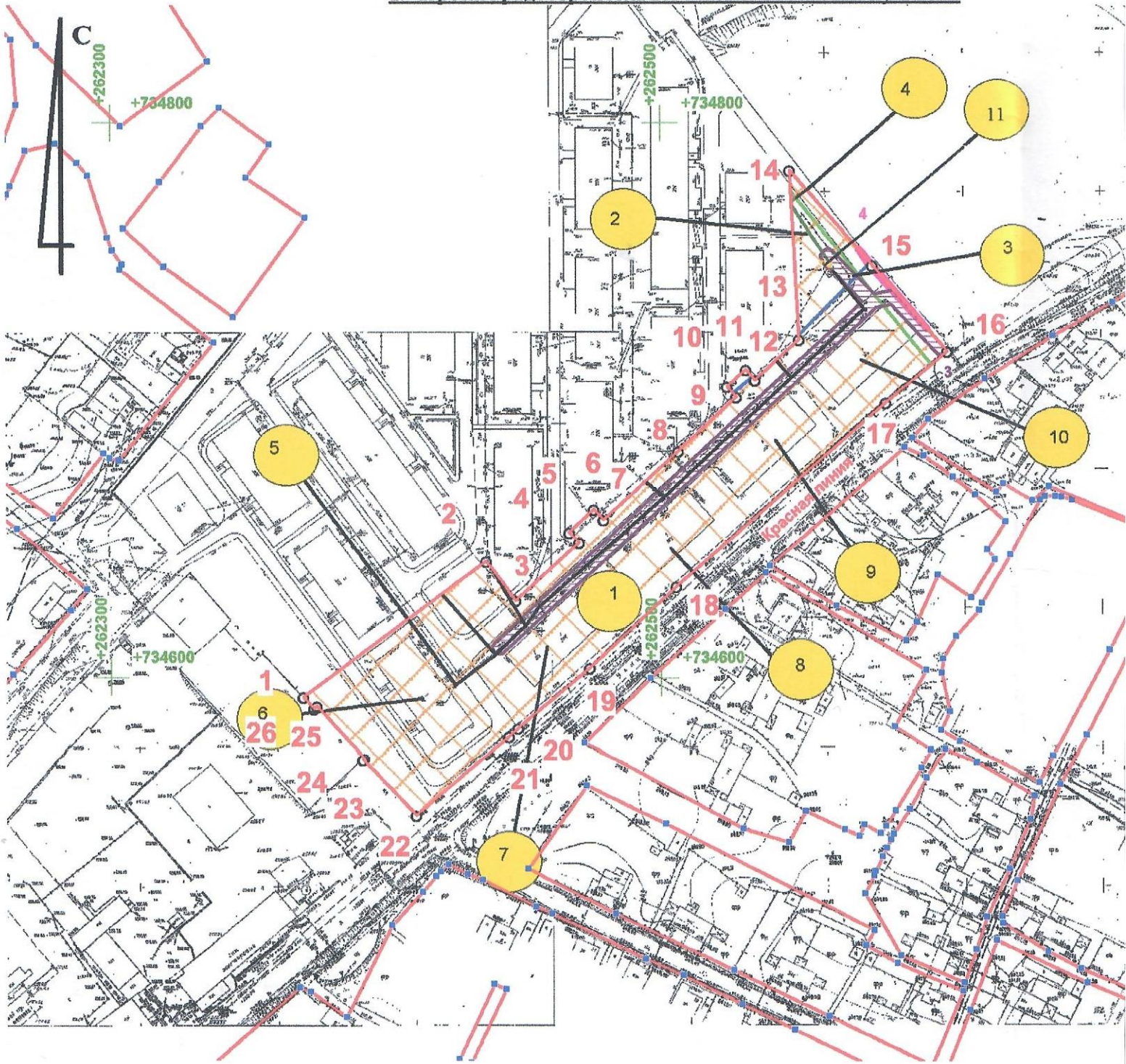
Зам.начальника отдела выдачи  
градостроительных планов  
земельных участков  
Н.В.Чадина

(расшифровка подписи)

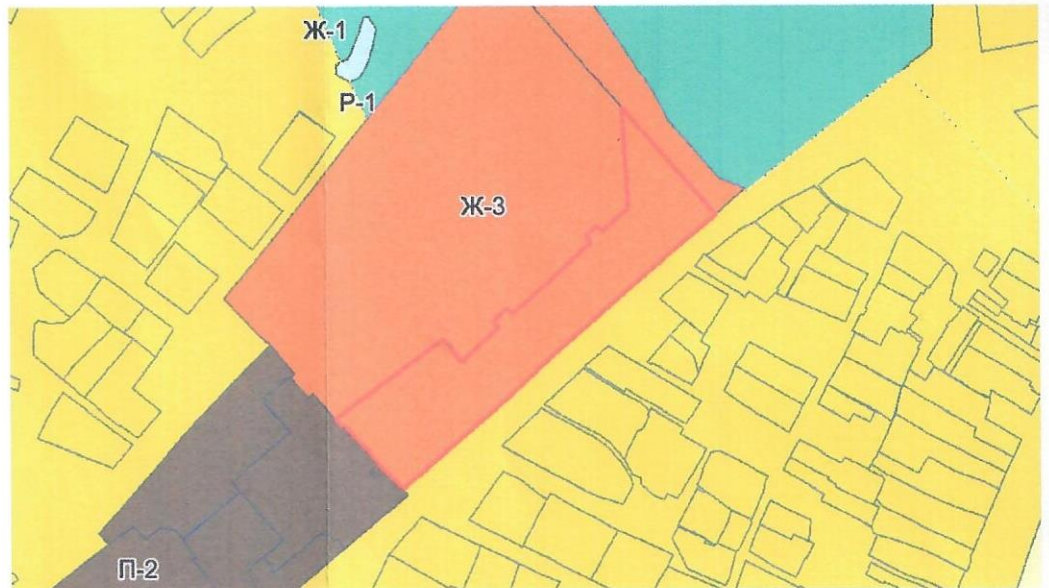
Дата выдачи

26.08.24  
(ДД.ММ.ГГГГ)







1. Чертеж градостроительного плана земельного участка

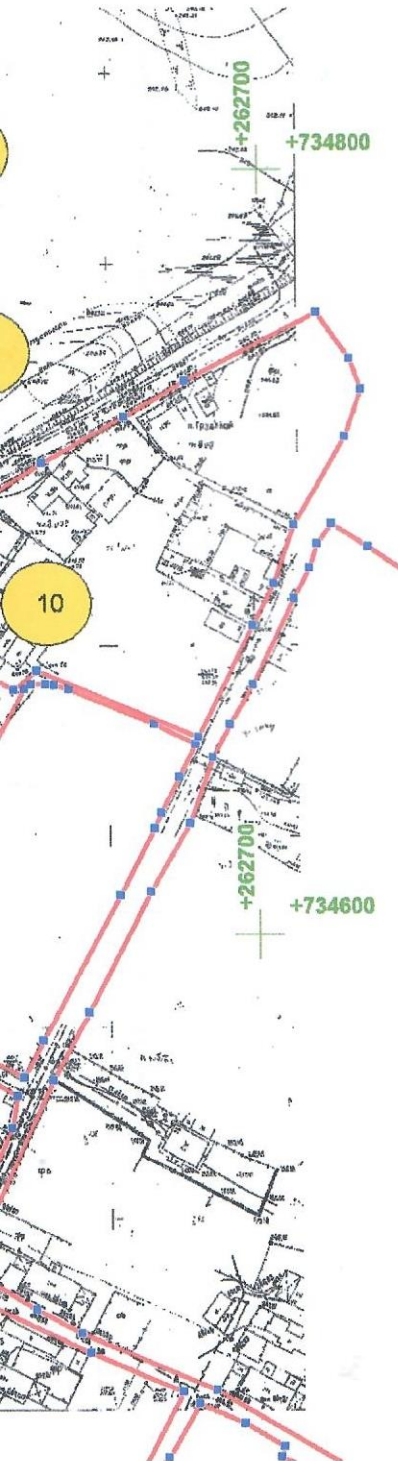


# Карта градостроительного зонирования



## УСЛОВНЫЕ ОБОЗНАЧЕНИЯ

-  Граница земельного участка
-  Точки поворота границ земельного участка
-  Границы, в пределах которых разрешается строительство объектов капитального строительства, устанавливаемые с учетом требований п.2.3
-  Существующие объекты капитального строительства (здания, строения, сооружения)
-  Охранная зона инженерных коммуникаций №71:14-6.945
-  Охранная зона инженерных коммуникаций №71:14-6.2484



Масштаб 1:2000

Площадь участка 12015(кв.м)

Чертеж градостроительного плана земельного участка разработан МУ "Управление капитального строительства города Тулы"

Чертеж Градостроительного плана земельного участка разработан на материалах Единой Электронной Топографической Основы г.Тулы (ЕЭТО)

МУ "Управление капитального строительства города Тулы"

Начальник отдела  
выдачи градостроительных  
планов земельных участков

И.В. Васина

«26» августа 2024г.

Зам.начальника отдела  
выдачи градостроительных  
планов земельных участков

Н.В. Чадина

«26» августа 2024г.

2. Информация о градостроительном регламенте либо требованиях к назначению, параметрам и размещению объекта капитального строительства на земельном участке, на который действие градостроительного регламента не распространяется или для которого градостроительный регламент не устанавливается

Земельный участок расположен в территориальной зоне  
«Ж-3 - Зона застройки среднеэтажными жилыми домами»  
Установлен градостроительный регламент

2.1. Реквизиты акта органа государственной власти субъекта Российской Федерации, органа местного самоуправления, содержащего градостроительный регламент либо реквизиты акта федерального органа государственной власти, органа государственной власти субъекта Российской Федерации, органа местного самоуправления, иной организации, определяющего, в соответствии с федеральными законами, порядок использования земельного участка, на который действие градостроительного регламента не распространяется или для которого градостроительный регламент не устанавливается

Правила землепользования и застройки муниципального образования город Тула, утверждённые постановлением администрации г. Тулы от 24.02.2021 № 312.

## 2.2. Информация о видах разрешенного использования земельного участка

Виды разрешенного использования	Код (числовое обозначение) вида разрешенного использования земельного участка
Основные виды разрешенного использования	
малоэтажная многоквартирная жилая застройка	2.1.1
блокированная жилая застройка	2.3
среднеэтажная жилая застройка	2.5
предоставление коммунальных услуг	3.1.1
амбулаторно-поликлиническое обслуживание	3.4.1
дошкольное, начальное и среднее общее образование	3.5.1
улично-дорожная сеть	12.0.1
благоустройство территории	12.0.2
обеспечение занятий спортом в помещениях	5.1.2
площадки для занятий спортом	5.1.3
Условно разрешенные виды использования	
многоэтажная жилая застройка (высотная застройка)	2.6
хранение автотранспорта	2.7.1
административные здания организаций, обеспечивающих предоставление коммунальных услуг	3.1.2
дома социального обслуживания	3.2.1
оказание социальной помощи населению <*>	3.2.2
оказание услуг связи <*>	3.2.3

общежития	3.2.4
бытовое обслуживание <*>	3.3
объекты культурно-досуговой деятельности <*>	3.6.1
осуществление религиозных обрядов <*>	3.7.1
государственное управление <*>	3.8.1
обеспечение деятельности в области гидрометеорологии и смежных с ней областях	3.9.1
амбулаторное ветеринарное обслуживание <*>	3.10.1
деловое управление <*>	4.1
объекты торговли (торговые центры, торгово-развлекательные центры (комплексы)) <*>	4.2
рынки <*>	4.3
магазины <*>	4.4
банковская и страховая деятельность <*>	4.5
общественное питание <*>	4.6
гостиничное обслуживание <*>	4.7
развлекательные мероприятия <*>	4.8.1
служебные гаражи	4.9
стоянка транспортных средств	4.9.2

вспомогательные виды разрешенного использования земельного участка: при соблюдении требований технических регламентов, действующих нормативов градостроительного проектирования, иных требований в соответствии с действующим законодательством допускаются в качестве вспомогательных видов разрешенного использования виды, технологически связанные с объектами основных и условно разрешенных видов использования или необходимые для их обслуживания, функционирования, благоустройства, инженерного обеспечения, безопасности.

\* Отдельно стоящие объекты указанных видов использования могут размещаться только на земельных участках, примыкающих к красным линиям улиц и дорог всех типов, являющихся территориями общего пользования.

**2.3. Предельные (минимальные и (или) максимальные) размеры земельного участка и предельные параметры разрешенного строительства, реконструкции объекта капитального строительства, установленные градостроительным регламентом для территориальной зоны, в которой расположен земельный участок:**

Предельные (минимальные и (или) максимальные) размеры земельных участков, в том числе их площадь	Минимальные отступы от границ земельного участка в целях определения мест допустимого размещения зданий, строений, сооружений, за пределами которых запрещено строительство зданий, строений, сооружений	Предельное количество этажей и (или) предельная высота зданий, строений, сооружений	Максимальный процент застройки граница земельного участка, определяемый как отношение суммарной площади земельного участка, которая может быть застроена, ко всей площади земельного участка	Требования к архитектурным решениям объектов капитального строительства, расположенным в границах территории исторического поселения федерального или регионального значения	Иные показатели
--	--	---	--	--	-----------------





льный регла мент не устана вливае тся						ий	отношени е суммарно й площади земельног о участка, которая может быть застроена , ко всей площади земельног о участка		о размещени я зданий, строений, сооружени й, за пределами которых запрещено строительс тво зданий, строений, сооружени й	льства
1	2	3	4	5	6	7	8	9	10	11
-	-	-	-	-	-	-	-	-	-	-

### 3. Информация о расположенных в границах земельного участка объектах капитального строительства и объектах культурного наследия

#### 3.1. Объекты капитального строительства

№ 2, Наружные сети водоотведения от строения 1а до ул. Скуратовская,  
(согласно чертежу(ам) градостроительного плана) (назначение объекта капитального строительства, этажность, высотность, общая площадь, площадь застройки)  
инвентаризационный или кадастровый номер 71:14:030601:3927

№ 3, Сети газопровода среднего давления, шкаф распределительный,  
(согласно чертежу(ам) градостроительного плана) (назначение объекта капитального строительства, этажность, высотность, общая площадь, площадь застройки)  
инвентаризационный или кадастровый номер 71:14:030601:3942

№ 4, Наружные сети водоснабжения на территории строения 1а, от строения 1а до ул. Володарского,  
(согласно чертежу(ам) градостроительного плана) (назначение объекта капитального строительства, этажность, высотность, общая площадь, площадь застройки)  
инвентаризационный или кадастровый номер 71:14:030601:3941

№ 5, Сети водоотведения,  
(согласно чертежу(ам) градостроительного плана) (назначение объекта капитального строительства, этажность, высотность, общая площадь, площадь застройки)  
инвентаризационный или кадастровый номер 71:14:030601:3916

№ 6,7,8,9,10, Информация отсутствует,  
(согласно чертежу(ам) градостроительного плана) (назначение объекта капитального строительства, этажность, высотность, общая площадь, площадь застройки)  
инвентаризационный или кадастровый номер -

Сооружения коммунального хозяйства

№ 11, Площадь-0,4 кв. м,  
 (согласно чертежу(ам) градостроительного плана) (назначение объекта капитального строительства, этажность, высотность, общая площадь, площадь застройки)  
 инвентаризационный или кадастровый номер 71:14:30601:3561

**3.2. Объекты, включенные в единый государственный реестр объектов культурного наследия (памятников истории и культуры) народов Российской Федерации**

№ -, Информация отсутствует,  
 (согласно чертежу(ам) градостроительного плана) (назначение объекта культурного наследия, общая площадь, площадь застройки)

(наименование органа государственной власти, принявшего решение о включении выявленного объекта культурного наследия в реестр, реквизиты этого решения)  
 регистрационный номер в реестре \_\_\_\_\_ от \_\_\_\_\_

**4. Информация о расчетных показателях минимально допустимого уровня обеспеченности территории объектами коммунальной, транспортной, социальной инфраструктур и расчетных показателях максимально допустимого уровня территориальной доступности указанных объектов для населения в случае, если земельный участок расположен в границах территории, в отношении которой предусматривается осуществление деятельности по комплексному развитию территории:**

Информация о расчетных показателях минимально допустимого уровня обеспеченности территории								
Объекты коммунальной инфраструктуры			Объекты транспортной инфраструктуры			Объекты социальной инфраструктуры		
Наименование вида объекта	Единица измерения	Расчетный показатель	Наименование вида объекта	Единица измерения	Расчетный показатель	Наименование вида объекта	Единица измерения	Расчетный показатель
1	2	3	4	5	6	7	8	9
-	-	-	-	-	-	-	-	-
Информация о расчетных показателях максимально допустимого уровня территориальной доступности								
Наименование вида объекта	Единица измерения	Расчетный показатель	Наименование вида объекта	Единица измерения	Расчетный показатель	Наименование вида объекта	Единица измерения	Расчетный показатель
1	2	3	4	5	6	7	8	9
-	-	-	-	-	-	-	-	-

**5. Информация об ограничениях использования земельного участка, в том числе если земельный участок полностью или частично расположен в границах зон с особыми условиями использования территорий**

1) Земельный участок полностью расположен в границах зоны с особыми условиями использования территории:

Приаэродромная территория и полосы воздушных подходов

Аэродром «Клоково» (3-я, 6-я подзоны).

Ограничения использования земельных участков и объектов капитального строительства установлены следующими нормативными правовыми актами:

- Воздушный кодекс РФ.

Площадь земельного участка, покрываемая зоной с особыми условиями использования территории, составляет 12015 кв. м.

2) Земельный участок частично расположен в границах зоны с особыми условиями использования территории:

- Охранная зона объекта: ВЛИ-0,4кВ от КТП 3908 Тихвинка-Трудовой, №71:14-6.945.

Ограничения установлены согл.п.8,10,11 Правил установления ОЗ электросет. хоз-ва и особых усл. использования земельных уч-в, расположенных в границах таких зон, утвержденных Постановлением Пр-ва РФ от 24.02.2009г.№160. 8.В ОЗ запрещается осуществлятьлюб. действ, кот. могут нарушить безопасную раб. объектов электросет. хоз-ва, привести к их повреждению или уничтожению, повлечь причинение вреда жизни, здоровью гр. и имуществу физ. или юр. лиц, повлечь нанесение экологич. ущерба и возникновение пожаров, в т.ч: а)набрасывать на провода и опоры возд. ЛЭП посторонние

предметы, подниматься на опоры возд. ЛЭП; б) размещ.люб. объекты и предметы(матер.)в пределах созданных в соотв. с треб. норм-тех док-в проходов и подъездов для доступа к объектам электросет. хоз-ва, проводить люб. работы и возводить сооруж.,кот. могут препятствовать доступу к объектам электросет. хоз-ва, без создания необх. для такого доступа проходов и подъездов;в)находиться в пределах огорожен. тер. и помещ. распределит. устр-в и подст., откр.двери и люки распределит. устр-в и подст.,производить перекл. и подкл. в электр. тях (не распротр. на работников, занятых выполнением разреш. в устан. порядке работ),разводить огонь в пределах ОЗ вводных и распределит.устр-в,подст.,возд.ЛЭП, кабел.ЛЭП;г)размещ.свалки;д)произв. работы ударными мех-ми, сбрасывать тяжести массой св.5 т, производить сброс и слив едких и корроз-х в-в и горюче-смаз. мат-в (в ОЗ подзем.кабел. ЛЭП).10.В пределах ОЗ без письм. реш. о согласовании сетевых орг. юр. и физ.лицам запрещаются:а)стр-во,капит. ремонт,реконструкция или снос

зданий,сооружений;б)горные,взрывные,мелиоративные работы,в т.ч. связ. с времен. затоплением земель;в)посадка и вырубка деревьев, куст-в;г)дноуглубительные, землечерпальные,погрузочно-разгрузочные раб.,добыча рыбы,др.водных жив.,раст. придонными орудиями лова,устр-во водопоев,колка,заготовка льда(в ОЗ подводных кабел.ЛЭП);д)проход судов,у кот. расст. по вертикали от верх. крайнего габарита с грузом или без груза до ниж. точки провеса проводов переходов возд.ЛЭП через водоемы менее мин. допуст. расст.,в т.ч. с учетом макс.уровня подъема воды при паводке;е)проезд машин и механизмов,имеющих общую высоту с грузом или без груза от поверх.дороги более 4,5 м(в ОЗ возд.ЛЭП);ж)земляные работы на глубине более 0,3 м(на вспахиваемых землях на глубине более 0,45 м),планировка грунта(в ОЗ подземных кабел.ЛЭП);з)полив с-х культур в случае,если высота струи воды может составить св.3 м(в ОЗ возд.ЛЭП);и)полевые с-х. работы с прим. с-х. машин и оборудования высотой более 4 м(в ОЗ возд.ЛЭП)или полевые с-х работы,связ. с вспашкой земли(в ОЗ кабел. ЛЭП). 11. В охранных зонах, установленных для объектов электросетевого хозяйства напряжением до 1000 вольт, помимо действий, предусмотренных пунктом 10 настоящих Правил, без письменного решения о согласовании сетевых организаций запрещается: а) размещать детские и спортивные площадки, стадионы, рынки, торговые точки, полевые станы, загоны для скота, гаражи и стоянки всех видов машин и механизмов, садовые, огородные земельные участки и иные объекты недвижимости, расположенные в границах территории ведения гражданами садоводства или огородничества для собственных нужд, объекты жилищного строительства, в том числе индивидуального (в охранных зонах воздушных линий электропередачи); б) складировать или размещать хранилища любых, в том числе горюче-смазочных, материалов; в) устраивать причалы для стоянки судов, барж и плавучих кранов, бросать якоря с судов и осуществлять их проход с отданными якорями, цепями, лотами, волокушами и тралами (в охранных зонах подводных кабельных линий электропередачи).;

Площадь земельного участка, покрываемая зоной с особыми условиями использования территории, составляет 1183 кв. м.

3) Земельный участок частично расположен в границах зоны с особыми условиями использования территории:

- Охранная зона объекта газоснабжения: Многоквартирные жилые дома по адресу: Тульская область, с/п Ильинское, д. Варваровка, строение 1А (внеплощадочные сети газоснабжения). №71:14-6.2484

Использование земель в соответствии с Постановлением Правительства РФ от 20.11.2000 г. №878 "Об утверждении правил охраны газораспределительных сетей". На земельные участки, входящие в охранные зоны газораспределительных сетей, в целях предупреждения их повреждения или нарушения условий их нормальной эксплуатации налагаются ограничения (обременения), которыми запрещается лицам, указанным в пункте 2 Постановления от 20.11.2000г. №878: а) строить объекты жилищно-гражданского и производственного назначения; б) сносить и реконструировать мосты, коллекторы, автомобильные и железные дороги с расположенными на них газораспределительными сетями без предварительного выноса этих газопроводов по согласованию с эксплуатационными организациями; в) разрушать берегоукрепительные сооружения, водопропускные устройства, земляные и иные сооружения, предохраняющие газораспределительные сети от разрушений; г) перемещать, повреждать, засыпать и уничтожать опознавательные знаки, контрольно-измерительные пункты и другие устройства газораспределительных сетей; д) устраивать свалки и склады, разливать растворы кислот, солей, щелочей и других химически активных веществ; е) огораживать и перегораживать охранные зоны, препятствовать доступу персонала эксплуатационных организаций к газораспределительным сетям, проведению обслуживания и устранению повреждений газораспределительных сетей; ж) разводить огонь и размещать источники огня; з) рыть погреба, копать и обрабатывать почву сельскохозяйственными и мелиоративными орудиями и механизмами на глубину более 0,3 метра; и) открывать калитки и двери газорегуляторных пунктов, станций катодной и дренажной защиты, люки подземных колодцев, включать или отключать электроснабжение средств связи, освещения и систем телемеханики; к) набрасывать, приставлять и привязывать к опорам и надземным газопроводам,

ограждениям и зданиям газораспределительных сетей посторонние предметы, лестницы, влезать на них;  
л) самовольно подключаться к газораспределительным сетям.

Площадь земельного участка, покрываемая зоной с особыми условиями использования территории, составляет 12 кв. м.

4) При проектировании объекта капитального строительства надлежит обеспечить санитарные и противопожарные нормативы.

5) При проектировании объекта капитального строительства необходимо учесть охранные зоны инженерных сетей, либо обеспечить их вынос (перенос) по согласованию с их балансодержателями.

6. Информация о границах зон с особыми условиями использования территорий, если земельный участок полностью или частично расположен в границах таких зон:

Наименование зоны с особыми условиями использования территории с указанием объекта, в отношении которого установлена такая зона	Перечень координат характерных точек в системе координат, используемой для ведения Единого государственного реестра недвижимости		
	Обозначение (номер) характерной точки	X	Y
1	2	3	4
Охранная зона инженерных коммуникаций №71:14-6.945	1	734739.64	262584.97
	2	734717.77	262604.22
	3	734715.71	262601.75
	4	734734.5	262583.91
	5	734733.31	262578.26
	6	734715.08	262558.51
	7	734690.17	262531.5
	8	734668.1	262507.54
	9	734649.76	262487.65
	10	734628.11	262463.7
	11	734608.49	262442.12
	12	734608.48	262440.27
	13	734609.22	262439.25
	14	734610.35	262438.72
	15	734611.6	262438.81
	16	734612.65	262439.49
	17	734631.81	262460.34
	18	734653.45	262484.27
	19	734671.78	262504.14
	20	734693.85	262528.1
	21	734718.76	262555.11
	22	734735.7	262573.47
	23	734750.11	262559.2
	24	734751.45	262558.52
	25	734752.69	262558.62
	26	734753.74	262559.32
	27	734754.31	262560.43
	28	734754.27	262561.68
	29	734753.63	262562.76
	30	734738.35	262577.89
	31	734739.68	262584.25
n1	734738,95	262586,56	
n2	734609,21	262439,25	
Охранная зона инженерных коммуникаций №71:14-6.2484	1	734754.61	262571.87
	2	734748.77	262576.94
	3	734725.88	262597.08
	4	734749.09	262575.84
	n1	734717,45	262610,23
	n2	734856,2	262498,79

**7. Информация о границах публичных сервитутов**

Информация отсутствует

Обозначение (номер) характерной точки	Перечень координат характерных точек в системе координат, используемой для ведения Единого государственного реестра недвижимости	
	X	Y
-	-	-

**8. Номер и (или) наименование элемента планировочной структуры, в границах которого расположен земельный участок** ул.Володарского**9. Информация о возможности подключения (технологического присоединения) объектов капитального строительства к сетям инженерно-технического обеспечения (за исключением сетей электроснабжения), определяемая с учетом программ комплексного развития систем коммунальной инфраструктуры поселения, муниципального округа, городского округа (при их наличии), в состав которой входят сведения о максимальной нагрузке в возможных точках подключения (технологического присоединения) к таким сетям, а также сведения об организации, представившей данную информацию:**

- 1) АО «Тулагорводоканал» от 16.08.2024 № 2-36/16693-24 (Приложение 1);
- 2) По запросу, направленному в АО «Газпром газораспределение Тула», информация в установленные действующим законодательством сроки в МУ «УКС г. Тулы» не представлена;
- 3) По запросу, направленному в АО «Тулагоргаз», информация в установленные действующим законодательством сроки в МУ «УКС г. Тулы» не представлена;
- 4) АО «Тулатеплосеть» от 14.08.2024 №1529/2 (Приложение 2).

**10. Реквизиты нормативных правовых актов субъекта Российской Федерации, муниципальных правовых актов, устанавливающих требования к благоустройству территории**

- Решение Тульской городской Думы от 31.01.2018 № 47/1156 «О правилах благоустройства территории муниципального образования город Тула»;

**11. Информация о красных линиях:**

Информация отсутствуют


Обозначение (номер) характерной точки	Перечень координат характерных точек в системе координат, используемой для ведения Единого государственного реестра недвижимости	
	X	Y
-	-	-

**12. Информация о требованиях к архитектурно-градостроительному облику объекта капитального строительства:**

Требования к архитектурно-градостроительному облику объекта капитального строительства не установлены

N	Требования к архитектурно-градостроительному облику объекта капитального строительства	Примечание
1	2	3
-	-	-

Форма градостроительного плана утверждена  
приказом Министерства строительства  
и жилищно-коммунального хозяйства  
Российской Федерации  
от 25 апреля 2017 г. № 741/пр.



**АКЦИОНЕРНОЕ ОБЩЕСТВО  
"ТУЛАГОРВОДОКАНАЛ"**

300001 г. Тула

Демидовская плотина, д. 8

т. (4872) 79-35-52 т./ф. 79-35-49

E-mail: info@tulavodokanal.ru

ОГРН 1087154028004

ИНН/КПП 7105504223/710501001

*16.08.24 № 2-30/16693-24*

на № УКС/исх-3202 от 13.08.2024 г.

Начальнику отдела выдачи градостроительных  
планов земельных участков  
Муниципальное учреждение "Управление  
капитального строительства города Тулы"  
И.В. Васиной  
Гоголевская ул, д. 73  
Тула г  
Тульская обл, 300034

Информация о возможности подключения  
объекта капитального строительства  
к централизованным системам холодного водоснабжения и (или) водоотведения

1. Адрес земельного участка: Тульская область, Ленинский район, с/п Ильинское, д. Варваровка.
2. Кадастровый номер земельного участка: 71:14:030601:4224.
3. Площадь земельного участка: 12015 кв.м.
4. Правообладатели земельного участка: Общество с ограниченной ответственность «СтройСервисПроект».
5. Максимальная мощность (нагрузка) в возможных точках присоединения:
  - к централизованным системам водоснабжения: потребные расходы не указаны в заявке.
  - к централизованным системам водоотведения: потребные расходы не указаны в заявке.
6. Срок, в течение которого правообладатель земельного участка может обратиться в целях заключения договора о подключении, предусматривающего предоставление ему подключаемой мощности (нагрузки) в пределах максимальной мощности (нагрузки) – 3 месяца.
7. Постановлениями комитета Тульской области по тарифам от 27.12.2021г. №54/1, от 30.01.2024г. №1/1, от 08.02.2024г. №2/1, от 05.03.2024г. №5/1, от 14.05.2024г. №12/3 установлены тарифы для расчета платы за подключение (технологическое присоединение) объектов капитального строительства к централизованным системам водоснабжения и водоотведения с размером подключаемой нагрузки, не превышающей 100 куб. м в сутки и (или) осуществляется с использованием создаваемых сетей водоснабжения и (или) водоотведения с наружным диаметром трубопровода, не превышающим 200 мм:  
Ставка тарифа за подключаемую нагрузку водопроводной сети – 8,2127 тыс. руб./куб. м в сутки (без НДС)  
Ставка тарифа за протяженность подземной водопроводной сети из полиэтиленовых труб, открытым способом диаметром (без НДС):
  - 32 мм и менее (включительно) - 2454,38 тыс. руб./км
  - от 32 мм до 40 мм (включительно) - 2466,25 тыс. руб./км
  - от 40 мм до 50 мм (включительно) - 2485,25 тыс. руб./км
  - от 50 мм до 70 мм (включительно) - 2612,75 тыс. руб./км
  - от 70 мм до 100 мм (включительно) - 2819,75 тыс. руб./км
  - от 100 мм до 150 мм (включительно) - 3244,88 тыс. руб./км
  - от 150 мм до 200 мм (включительно) - 3707,50 тыс. руб./кмСтавка тарифа за протяженность подземной водопроводной сети из полиэтиленовых труб, с устройством стальных футляров открытым способом диаметром:
  - 32 мм и менее (включительно) - 8830,00 тыс. руб./км
  - от 32 мм до 40 мм (включительно) - 8841,25 тыс. руб./км
  - от 40 мм до 50 мм (включительно) - 8858,75 тыс. руб./км

от 50 мм до 70 мм (включительно) - 10023,75 тыс. руб./км  
от 70 мм до 100 мм (включительно) - 10148,75 тыс. руб./км  
от 100 мм до 150 мм (включительно) - 11667,50 тыс. руб./км  
от 150 мм до 200 мм (включительно) - 12146,25 тыс. руб./км

Ставка тарифа за протяженность водопроводной сети диаметром 32 мм и менее (включительно), из полиэтиленовых труб, с устройством футляров методом продавливания без разработки грунта (прокол), с устройством рабочего и приемного котлованов

32 мм и менее (включительно) - 9782,50 тыс. руб./км  
от 32 мм до 40 мм (включительно) - 9792,50 тыс. руб./км  
от 40 мм до 50 мм (включительно) - 9810,00 тыс. руб./км  
от 50 мм до 70 мм (включительно) - 10950,00 тыс. руб./км  
от 70 мм до 100 мм (включительно) - 11076,25 тыс. руб./км  
от 100 мм до 150 мм (включительно) - 13387,50 тыс. руб./км  
от 150 мм до 200 мм (включительно) - 13425,00 тыс. руб./км

Ставка тарифа за протяженность водопроводной сети диаметром из полиэтиленовых труб, методом ГНБ диаметром (без НДС):

40 мм и менее (включительно) - 9144,25 тыс. руб./км  
от 40 мм до 70 мм (включительно) - 8769,28 тыс. руб./км  
от 70 мм до 100 мм (включительно) - 9222,60 тыс. руб./км  
от 100 мм до 150 мм (включительно) - 9520,85 тыс. руб./км  
от 150 мм до 200 мм (включительно) - 13452,94 тыс. руб./км

Ставка тарифа за подключаемую нагрузку канализационной сети - 18,21 тыс. руб./куб. м в сутки (без НДС)

Ставка тарифа за протяженность самотечной канализационной сети (материал исполнения трубы пластик) открытым способом диаметром (без НДС):

от 100 мм до 150 мм (включительно) - 5777,91 тыс. руб./км  
от 150 мм до 200 мм (включительно) - 5079,50 тыс. руб./км

Ставка тарифа за протяженность самотечной канализационной сети (материал исполнения трубы пластик) открытым способом, в стальном футляре диаметром (без НДС):

от 150 мм до 200 мм (включительно) - 10972,73 тыс. руб./км

Ставка тарифа за протяженность самотечной канализационной сети (материал исполнения трубы пластик) открытым способом, в полиэтиленовом футляре диаметром (без НДС):

от 150 мм до 200 мм (включительно) - 18017,53 тыс. руб./км

Ставка тарифа за протяженность напорной канализационной сети (материал исполнения трубы полиэтилен) методом ГНБ диаметром (без НДС):

от 40 мм до 70 мм (включительно) - 8792,48 тыс. руб./км

Ставка тарифа за протяженность напорной канализационной сети (материал исполнения трубы полиэтилен) методом ГНБ, в полиэтиленовом футляре диаметром (без НДС):

от 40 мм до 70 мм (включительно) - 26842,24 тыс. руб./км

от 70 мм до 100 мм (включительно) - 28355,89 тыс. руб./км

Ставка тарифа за протяженность самотечной канализационной сети (материал исполнения трубы полиэтилен) методом ГНБ, в полиэтиленовом футляре диаметром (без НДС):

от 150 мм до 200 мм (включительно) - 31027,86 тыс. руб./км

Размер платы за подключение (технологическое присоединение) определяется путем суммирования:

-произведения ставки тарифа за подключаемую нагрузку на подключаемую нагрузку объекта и -произведения ставки тарифа за протяженность подземной сети на расстояние от границы земельного участка объекта до точки подключения к централизованным системам холодного водоснабжения.

Согласно постановлению Правительства Тульской области от 06.12.2021 №805 установлено, что в отношении заявителей, уровень подключаемой (присоединяемой)

нагрузки объектов капитального строительства которых превышает 100 куб. метров в сутки и (или) осуществляется с использованием создаваемых сетей водоснабжения и (или) водоотведения с наружным диаметром трубопровода, превышающим 200 мм, размер платы за подключение (технологическое присоединение) объектов к централизованной системе водоснабжения и (или) водоотведения устанавливается комитетом Тульской области по тарифам в индивидуальном порядке.

Информируем:

Собственник земельного участка в случае размещения муниципальных сетей водоснабжения и водоотведения на его участке должен письменно сообщить о прохождении сетей ресурсоснабжающей организации.

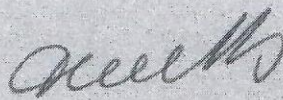
Собственник земельного участка обязан соблюдать требования нормативно-правовых актов в отношении санитарной полосы отвода сетей.

В соответствии со строительными и санитарными нормами и правилами строительство на сетях водопровода и канализации запрещено.

В соответствии с требованиями СП 18.13330.2019, 42.13330.2016, минимальное расстояние по горизонтали (в свету) от фундаментов зданий и сооружений до:

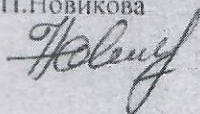
- сетей водопровода и напорных сетей канализации- 5м;
- самотечных сетей канализации- 3 м.

Генеральный директор



А.В. Филатчев

Согласовано: Л.П.Новикова







Акционерное общество  
«Тулское предприятие тепловых сетей»  
(АО «Тулатеплосеть»)

ИНН 7102005547

ОГРН 1027100684632

300001, г. Тула ул. К. Маркса 28

тел. (4872) 77-02-29, ф. (4872) 42-59-44

14 05 704

№ 1529/д

№ №

Зам. начальника отдела  
выдачи градостроительных  
планов земельных участков  
МУ «УКС г.Тулы»  
Чадиной Н.В.

300034, Тульская область, г. Тула,  
ул. Гоголевская, д. 73

**Уважаемая Наталья Владимировна!**

На Ваш запрос № УКС/исх-3202 от 13.08.2024 г. сообщаю, что в районе расположения объекта, предполагаемого к строительству (реконструкции) на земельном участке с кадастровым номером 71:14:030601:4224, расположенном по адресу: Тульская область, Ленинский район, с/п Ильинское, д. Варваровка, отсутствуют источники тепловой энергии, обслуживаемые АО «Тулатеплосеть».

Предлагаю Вам предусмотреть строительство собственного источника теплоснабжения.

Генеральный директор

Клейменов Н.А.

Исполнитель:

Швалева Е.Ю.

Конт. тел. 42-59-28



Прошито

11

лист 06

Заместитель начальника отдела выдачи градостроительных планов земельных участков МУ «УКС г. Тулы»

*Н.В. Чадина*

Н.В. Чадина

« 26 » августа

2024 г.