

Филиал публично-правовой компании "Роскадастр" по Республике Адыгея

полное наименование органа регистрации прав

Выписка из Единого государственного реестра недвижимости об объекте недвижимости



Сведения о характеристиках объекта недвижимости

На основании запроса от 10.10.2024, поступившего на рассмотрение 10.10.2024, сообщаем, что согласно записям Единого государственного реестра недвижимости:

Раздел 1 Лист 1

Земельный участок	
вид объекта недвижимости	
Лист № 1 раздела 1	Всего листов раздела 1: 3
Всего разделов: 8	
Всего листов выписки: 15	
10.10.2024г. № КУВИ-001/2024-250819083	
Кадастровый номер:	01:03:2300038:28
Номер кадастрового квартала:	01:03:2300038
Дата присвоения кадастрового номера:	28.10.2005
Ранее присвоенный государственный учетный номер:	данные отсутствуют
Местоположение:	Местоположение установлено относительно ориентира, расположенного в границах участка. Почтовый адрес ориентира: Республика Адыгея, р-н Красногвардейский, аул Хатукай, ул Полевая, 1а.
Площадь:	1058 +/- 11
Кадастровая стоимость, руб.:	284972.3
Кадастровые номера расположенных в пределах земельного участка объектов недвижимости:	01:03:2300038:57, 01:03:0000000:1472
Кадастровые номера объектов недвижимости, из которых образован объект недвижимости:	данные отсутствуют
Кадастровые номера образованных объектов недвижимости:	данные отсутствуют
Категория земель:	Земли населенных пунктов
Виды разрешенного использования:	Для ведения личного подсобного хозяйства
Сведения о кадастровом инженере:	данные отсутствуют
Сведения о лесах, водных объектах и об иных природных объектах, расположенных в пределах земельного участка:	данные отсутствуют
Сведения о том, что земельный участок полностью расположен в границах зоны с особыми условиями использования территории, территории объекта культурного наследия, публичного сервитута:	данные отсутствуют
Сведения о том, что земельный участок расположен в границах особой экономической зоны, территории опережающего развития, зоны территориального развития в Российской Федерации, игровой зоны:	данные отсутствуют



ДОКУМЕНТ ПОДПИСАН
ЭЛЕКТРОННОЙ ПОДПИСЬЮ

Сертификат: 009F0BDC181A023B64597F1E2579BEFB50

Владелец: ФЕДЕРАЛЬНАЯ СЛУЖБА ГОСУДАРСТВЕННОЙ
РЕГИСТРАЦИИ, КАДАСТРА И КАРТОГРАФИИ
Действителен: с 02.08.2024 по 26.10.2025

полное наименование должности

инициалы, фамилия

Земельный участок			
вид объекта недвижимости			
Лист № 2 раздела 1	Всего листов раздела 1: 3	Всего разделов: 8	Всего листов выписки: 15
10.10.2024г. № КУВИ-001/2024-250819083			
Кадастровый номер:		01:03:2300038:28	
Сведения о том, что земельный участок расположен в границах особо охраняемой природной территории, Байкальской природной территории и ее экологических зон, лесопарковом зеленом поясе, охотничьего угодья, лесничества:		данные отсутствуют	
Сведения о расположении земельного участка и (или) расположенного на нем объекта недвижимости в границах территории, в отношении которой принято решение о резервировании земель для государственных или муниципальных нужд:		данные отсутствуют	
Сведения о результатах проведения государственного земельного надзора:		данные отсутствуют	
Сведения о расположении земельного участка в границах территории, в отношении которой утвержден проект межевания территории:		данные отсутствуют	
Условный номер земельного участка:		данные отсутствуют	
Сведения о принятии акта и (или) заключении договора, предусматривающих предоставление в соответствии с земельным законодательством исполнительным органом государственным органом власти или органом местного самоуправления, находящегося в государственной или муниципальной собственности земельного участка для строительства наемного дома социального использования или наемного дома коммерческого использования:		данные отсутствуют	
Сведения о том, что земельный участок или земельные участки образованы на основании решения об изъятии земельного участка и (или) расположенного на нем объекта недвижимости для государственных или муниципальных нужд:		данные отсутствуют	
Сведения о том, что земельный участок образован из земель или земельного участка, государственная собственность на которые не разграничена:		данные отсутствуют	
Сведения о наличии земельного спора о местоположении границ земельных участков:		данные отсутствуют	
Статус записи об объекте недвижимости:		Сведения об объекте недвижимости имеют статус "актуальные, ранее учтенные"	
Особые отметки:		Сведения об ограничениях права на объект недвижимости, обременениях данного объекта, не зарегистрированных в реестре прав, ограничений прав и обременений недвижимого имущества: вид	



ДОКУМЕНТ ПОДПИСАН
ЭЛЕКТРОННОЙ ПОДПИСЬЮ

Сертификат: 009F0BDC181A023B64597F1E2579BEFB50

Владелец: ФЕДЕРАЛЬНАЯ СЛУЖБА ГОСУДАРСТВЕННОЙ

РЕГИСТРАЦИИ, КАДАСТРА И КАРТОГРАФИИ

Действителен: с 02.08.2024 по 26.10.2025

полное наименование должности

инициалы, фамилия

Земельный участок			
вид объекта недвижимости			
Лист № 3 раздела 1	Всего листов раздела 1: 3	Всего разделов: 8	Всего листов выписки: 15
10.10.2024г. № КУВИ-001/2024-250819083			
Кадастровый номер:		01:03:2300038:28	
		ограничения (обременения): ограничения прав на земельный участок, предусмотренные статьей 56 Земельного кодекса Российской Федерации; срок действия не установлен; реквизиты документа-основания: распоряжение главы сельского округа от 18.10.2005 № 84-р выдан: АМС Хатукайского СО. вид ограничения (обременения): ограничения прав на земельный участок, предусмотренные статьей 56 Земельного кодекса Российской Федерации; срок действия: с 04.06.2015; реквизиты документа-основания: постановление Правительства Российской Федерации «Об утверждении Правил охраны газораспределительных сетей» от 20.11.2000 № № 878 выдан: Правительство Российской Федерации.	
Получатель выписки:		Суворова Любовь Андреевна	

полное наименование должности	 ДОКУМЕНТ ПОДПИСАН ЭЛЕКТРОННОЙ ПОДПИСЬЮ Сертификат: 009F0BDC181A023B64597F1E2579BEFB50 Владелец: ФЕДЕРАЛЬНАЯ СЛУЖБА ГОСУДАРСТВЕННОЙ РЕГИСТРАЦИИ, КАДАСТРА И КАРТОГРАФИИ Действителен: с 02.08.2024 по 26.10.2025	инициалы, фамилия
-------------------------------	---	-------------------

Выписка из Единого государственного реестра недвижимости об объекте недвижимости
Сведения о зарегистрированных правах

Земельный участок			
вид объекта недвижимости			
Лист № 1 раздела 2	Всего листов раздела 2: 2	Всего разделов: 8	Всего листов выписки: 15
10.10.2024г. № КУВИ-001/2024-250819083			
Кадастровый номер:		01:03:2300038:28	
1	Правообладатель (правообладатели):	1.1	Физическое лицо
	Сведения о возможности предоставления третьим лицам персональных данных физического лица:	1.1.1	данные отсутствуют
2	Вид, номер, дата и время государственной регистрации права:	2.1	Собственность 01-01-09/006/2005-197 26.10.2005 00:00:00
3	Сведения об осуществлении государственной регистрации сделки, права без необходимого в силу закона согласия третьего лица, органа:	3.1	данные отсутствуют
4	Ограничение прав и обременение объекта недвижимости:		
4.1	вид:	Ипотека	
	дата государственной регистрации:	01.08.2012 00:00:00	
	номер государственной регистрации:	01-01-09/007/2012-317	
	срок, на который установлены ограничение прав и обременение объекта недвижимости:	Срок действия с 12.10.2010 по 11.10.2012	
	лицо, в пользу которого установлены ограничение прав и обременение объекта недвижимости:	Государственная корпорация "Агентство по страхованию вкладов", ИНН: 7708514824	
	сведения о возможности предоставления третьим лицам персональных данных физического лица	данные отсутствуют	
	основание государственной регистрации:	Договор ипотеки (залога недвижимости), № 113/1 ИФ-2012, выдан 01.08.2012, дата государственной регистрации: 01.08.2012, номер государственной регистрации: 01-01-09/007/2012-317	
	сведения об осуществлении государственной регистрации сделки, права, ограничения права без необходимого в силу закона согласия третьего лица, органа:	данные отсутствуют	
	сведения об управляющем залогом и о договоре управления залогом, если такой договор заключен для управления ипотекой:	данные отсутствуют	
	сведения о депозитарии, который осуществляет хранение бездвиженной документарной закладной или электронной закладной:		



ДОКУМЕНТ ПОДПИСАН
ЭЛЕКТРОННОЙ ПОДПИСЬЮ

Сертификат: 009F0BDC181A023B64597F1E2579BEFB50

Владелец: ФЕДЕРАЛЬНАЯ СЛУЖБА ГОСУДАРСТВЕННОЙ
РЕГИСТРАЦИИ, КАДАСТРА И КАРТОГРАФИИ
Действителен: с 02.08.2024 по 26.10.2025

полное наименование должности

инициалы, фамилия

Земельный участок		
вид объекта недвижимости		
Лист № 2 раздела 2	Всего листов раздела 2: 2	Всего разделов: 8
Всего листов выписки: 15		
10.10.2024г. № КУВИ-001/2024-250819083		
Кадастровый номер:	01:03:2300038:28	
	ведения о внесении изменений или дополнений в регистрационную запись об ипотеке:	
5	Договоры участия в долевом строительстве:	не зарегистрировано
6	Заявленные в судебном порядке права требования:	данные отсутствуют
7	Сведения о возможности предоставления третьим лицам персональных данных физического лица	данные отсутствуют
8	Сведения о возражении в отношении зарегистрированного права:	данные отсутствуют
9	Сведения о наличии решения об изъятии объекта недвижимости для государственных и муниципальных нужд:	данные отсутствуют
10	Сведения о невозможности государственной регистрации без личного участия правообладателя или его законного представителя:	данные отсутствуют
11	Правопритязания и сведения о наличии поступивших, но не рассмотренных заявлений о проведении государственной регистрации права (перехода, прекращения права), ограничения права или обременения объекта недвижимости, сделки в отношении объекта недвижимости:	отсутствуют
11	Сведения о невозможности государственной регистрации перехода, прекращения, ограничения права на земельный участок из земель сельскохозяйственного назначения:	данные отсутствуют



ДОКУМЕНТ ПОДПИСАН
ЭЛЕКТРОННОЙ ПОДПИСЬЮ

Сертификат: 009F0BDC181A023B64597F1E2579BEFB50

Владелец: ФЕДЕРАЛЬНАЯ СЛУЖБА ГОСУДАРСТВЕННОЙ

РЕГИСТРАЦИИ, КАДАСТРА И КАРТОГРАФИИ

Действителен: с 02.08.2024 по 26.10.2025

полное наименование должности

инициалы, фамилия

Выписка из Единого государственного реестра недвижимости об объекте недвижимости

Описание местоположения земельного участка

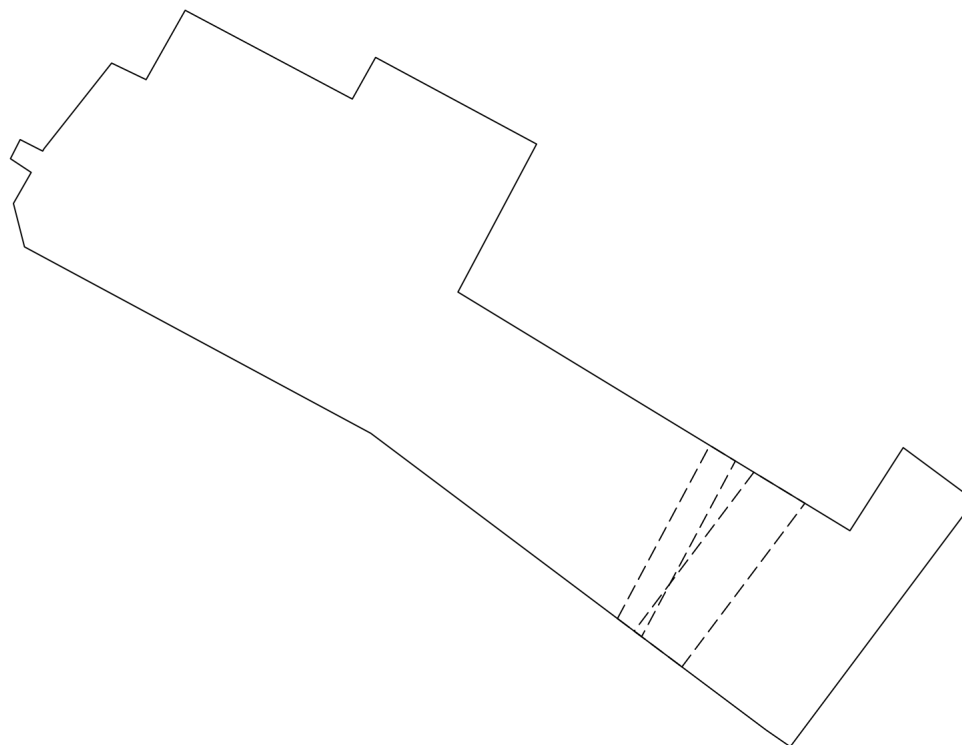
Земельный участок			
вид объекта недвижимости			

Лист № 1 раздела 3	Всего листов раздела 3: 1	Всего разделов: 8	Всего листов выписки: 15
--------------------	---------------------------	-------------------	--------------------------


10.10.2024г. № КУВИ-001/2024-250819083

Кадастровый номер: 01:03:2300038:28

План (чертеж, схема) земельного участка



Масштаб 1:500	Условные обозначения:		
---------------	-----------------------	--	--

полное наименование должности	 ДОКУМЕНТ ПОДПИСАН ЭЛЕКТРОННОЙ ПОДПИСЬЮ Сертификат: 009F0BDC181A023B64597F1E2579BEFB50 Владелец: ФЕДЕРАЛЬНАЯ СЛУЖБА ГОСУДАРСТВЕННОЙ РЕГИСТРАЦИИ, КАДАСТРА И КАРТОГРАФИИ Действителен: с 02.08.2024 по 26.10.2025	инициалы, фамилия
-------------------------------	---	-------------------

Выписка из Единого государственного реестра недвижимости об объекте недвижимости

Описание местоположения земельного участка

Земельный участок			
вид объекта недвижимости			
Лист № 1 раздела 3.1	Всего листов раздела 3.1: 2	Всего разделов: 8	Всего листов выписки: 15
10.10.2024г. № КУВИ-001/2024-250819083			
Кадастровый номер:		01:03:2300038:28	

Описание местоположения границ земельного участка							
№ п/п	Номер точки		Дирекционный угол	Горизонтальное проложение, м	Описание закрепления на местности	Кадастровые номера смежных участков	Сведения об адресах правообладателей смежных земельных участков
	начальная	конечная					
1	2	3	4	5	6	7	8
1	1.1.1	1.1.2	126°31.4'	5.95	данные отсутствуют	данные отсутствуют	данные отсутствуют
2	1.1.2	1.1.3	216°47.9'	20.62	данные отсутствуют	данные отсутствуют	данные отсутствуют
3	1.1.3	1.1.4	304°39.5'	1.97	данные отсутствуют	данные отсутствуют	данные отсутствуют
4	1.1.4	1.1.5	306°52.2'	7.05	данные отсутствуют	данные отсутствуют	данные отсутствуют
5	1.1.5	1.1.6	306°52.2'	4	данные отсутствуют	данные отсутствуют	данные отсутствуют
6	1.1.6	1.1.7	306°55.0'	22.08	данные отсутствуют	данные отсутствуют	данные отсутствуют
7	1.1.7	1.1.8	298°18.3'	26.36	данные отсутствуют	данные отсутствуют	данные отсутствуют
8	1.1.8	1.1.9	345°43.9'	3	данные отсутствуют	данные отсутствуют	данные отсутствуют
9	1.1.9	1.1.10	29°46.5'	2.4	данные отсутствуют	данные отсутствуют	данные отсутствуют
10	1.1.10	1.1.11	303°29.9'	1.67	данные отсутствуют	данные отсутствуют	данные отсутствуют
11	1.1.11	1.1.12	26°55.3'	1.44	данные отсутствуют	данные отсутствуют	данные отсутствуют
12	1.1.12	1.1.13	117°1.1'	1.69	данные отсутствуют	01:03:2300038:38(1)	данные отсутствуют
13	1.1.13	1.1.14	29°21.5'	0.18	данные отсутствуют	01:03:2300038:38(1)	данные отсутствуют
14	1.1.14	1.1.15	38°16.8'	7.31	данные отсутствуют	01:03:2300038:38(1)	данные отсутствуют
15	1.1.15	1.1.16	115°39.9'	2.56	данные отсутствуют	01:03:2300038:38(1)	данные отсутствуют
16	1.1.16	1.1.17	29°23.9'	5.34	данные отсутствуют	01:03:2300038:38(1)	данные отсутствуют
17	1.1.17	1.1.18	117°58.7'	12.68	данные отсутствуют	01:03:2300038:38(1)	данные отсутствуют
18	1.1.18	1.1.19	29°12.7'	3.2	данные отсутствуют	01:03:2300038:38(1)	данные отсутствуют
19	1.1.19	1.1.20	118°18.1'	12.25	данные отсутствуют	01:03:2300038:38(1)	данные отсутствуют
20	1.1.20	1.1.21	207°58.7'	11.23	данные отсутствуют	данные отсутствуют	данные отсутствуют
21	1.1.21	1.1.22	121°20.9'	23.22	данные отсутствуют	данные отсутствуют	данные отсутствуют
22	1.1.22	1.1.23	121°18.4'	4	данные отсутствуют	данные отсутствуют	данные отсутствуют



ДОКУМЕНТ ПОДПИСАН
ЭЛЕКТРОННОЙ ПОДПИСЬЮ

Сертификат: 009F0BDC181A023B64597F1E2579BEFB50

Владелец: ФЕДЕРАЛЬНАЯ СЛУЖБА ГОСУДАРСТВЕННОЙ

РЕГИСТРАЦИИ, КАДАСТРА И КАРТОГРАФИИ

Действителен: с 02.08.2024 по 26.10.2025

полное наименование должности

инициалы, фамилия

Земельный участок

вид объекта недвижимости

Лист № 2 раздела 3.1

Всего листов раздела 3.1: 2

Всего разделов: 8

Всего листов выписки: 15

10.10.2024г. № КУВИ-001/2024-250819083

Кадастровый номер:

01:03:2300038:28

1	2	3	4	5	6	7	8
23	1.1.23	1.1.24	121°21.2`	3.54	данные отсутствуют	данные отсутствуют	данные отсутствуют
24	1.1.24	1.1.1	32°39.4`	6.62	данные отсутствуют	данные отсутствуют	данные отсутствуют



ДОКУМЕНТ ПОДПИСАН
ЭЛЕКТРОННОЙ ПОДПИСЬЮ

Сертификат: 009F0BDC181A023B64597F1E2579BEFB50

Владелец: ФЕДЕРАЛЬНАЯ СЛУЖБА ГОСУДАРСТВЕННОЙ

РЕГИСТРАЦИИ, КАДАСТРА И КАРТОГРАФИИ

Действителен: с 02.08.2024 по 26.10.2025

полное наименование должности


инициалы, фамилия

Выписка из Единого государственного реестра недвижимости об объекте недвижимости

Описание местоположения земельного участка

Земельный участок			
вид объекта недвижимости			
Лист № 1 раздела 3.2	Всего листов раздела 3.2: 2	Всего разделов: 8	Всего листов выписки: 15
10.10.2024г. № КУВИ-001/2024-250819083			
Кадастровый номер:		01:03:2300038:28	

Сведения о характерных точках границы земельного участка				
Система координат МСК-23				
Номер точки	Координаты, м		Описание закрепления на местности	Средняя квадратичная погрешность определения координат характерных точек границ земельного участка, м
	X	Y		
1	2	3	4	5
1	496052.54	2196379.49	-	0.1
2	496049	2196384.27	-	0.1
3	496032.49	2196371.92	-	0.1
4	496033.61	2196370.3	-	0.1
5	496037.84	2196364.66	-	0.1
6	496040.24	2196361.46	-	0.1
7	496053.5	2196343.81	-	0.1
8	496066	2196320.6	-	0.1
9	496068.91	2196319.86	-	0.1
10	496070.99	2196321.05	-	0.1
11	496071.91	2196319.66	-	0.1
12	496073.19	2196320.31	-	0.1
13	496072.42	2196321.82	-	0.1
14	496072.58	2196321.91	-	0.1
15	496078.32	2196326.44	-	0.1
16	496077.21	2196328.75	-	0.1
17	496081.86	2196331.37	-	0.1
18	496075.91	2196342.57	-	0.1
19	496078.7	2196344.13	-	0.1
20	496072.89	2196354.92	-	0.1
21	496062.97	2196349.65	-	0.1
22	496050.89	2196369.48	-	0.1

 ДОКУМЕНТ ПОДПИСАН ЭЛЕКТРОННОЙ ПОДПИСЬЮ Сертификат: 009F0BDC181A023B64597F1E2579BEFB50 Владелец: ФЕДЕРАЛЬНАЯ СЛУЖБА ГОСУДАРСТВЕННОЙ РЕГИСТРАЦИИ, КАДАСТРА И КАРТОГРАФИИ Действителен: с 02.08.2024 по 26.10.2025	инициалы, фамилия
полное наименование должности	

Земельный участок				
вид объекта недвижимости				
Лист № 2 раздела 3.2	Всего листов раздела 3.2: 2		Всего разделов: 8	Всего листов выписки: 15
10.10.2024г. № КУВИ-001/2024-250819083				
Кадастровый номер:		01:03:2300038:28		
1	2	3	4	5
23	496048.81	2196372.9	-	0.1
24	496046.97	2196375.92	-	0.1
1	496052.54	2196379.49	-	0.1



ДОКУМЕНТ ПОДПИСАН
ЭЛЕКТРОННОЙ ПОДПИСЬЮ

Сертификат: 009F0BDC181A023B64597F1E2579BEFB50

Владелец: ФЕДЕРАЛЬНАЯ СЛУЖБА ГОСУДАРСТВЕННОЙ
РЕГИСТРАЦИИ, КАДАСТРА И КАРТОГРАФИИ
Действителен: с 02.08.2024 по 26.10.2025

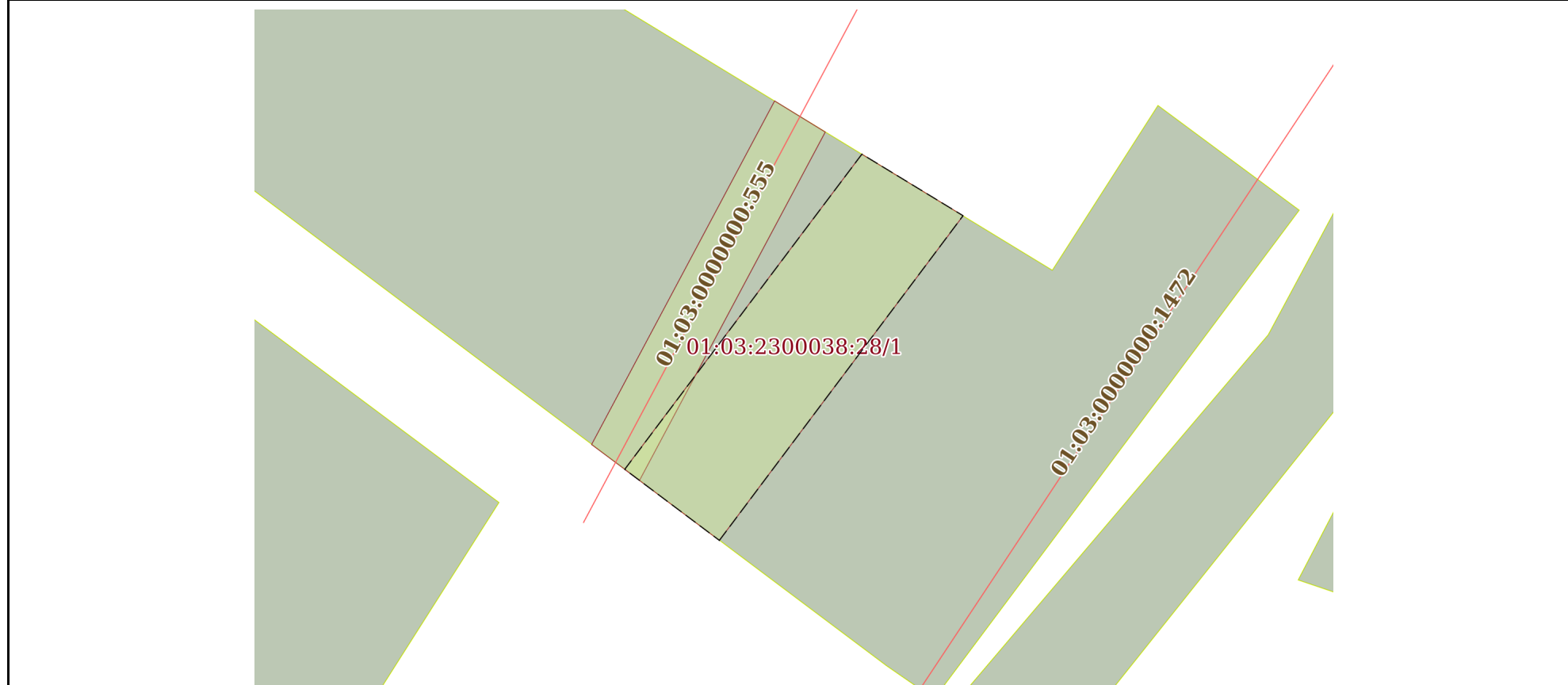
полное наименование должности

инициалы, фамилия

Выписка из Единого государственного реестра недвижимости об объекте недвижимости
Сведения о частях земельного участка


Земельный участок			
вид объекта недвижимости			
Лист № 1 раздела 4	Всего листов раздела 4: 2	Всего разделов: 8	Всего листов выписки: 15
10.10.2024г. № КУВИ-001/2024-250819083			
Кадастровый номер:		01:03:2300038:28	


План (чертеж, схема) части земельного участка Учетный номер части: 01:03:2300038:28/1



Масштаб 1:200 Условные обозначения:

полное наименование должности	 ДОКУМЕНТ ПОДПИСАН ЭЛЕКТРОННОЙ ПОДПИСЬЮ	инициалы, фамилия
	Сертификат: 009F0BDC181A023B64597F1E2579BEFB50 Владелец: ФЕДЕРАЛЬНАЯ СЛУЖБА ГОСУДАРСТВЕННОЙ РЕГИСТРАЦИИ, КАДАСТРА И КАРТОГРАФИИ Действителен: с 02.08.2024 по 26.10.2025	

Земельный участок			
вид объекта недвижимости			
Лист № 2 раздела 4	Всего листов раздела 4: 2	Всего разделов: 8	Всего листов выписки: 15
10.10.2024г. № КУВИ-001/2024-250819083			
Кадастровый номер:		01:03:2300038:28	
План (чертеж, схема) части земельного участка		Учетный номер части: 01:03:2300038:28/3	
			
Масштаб 1:200	Условные обозначения:		

полное наименование должности	 ДОКУМЕНТ ПОДПИСАН ЭЛЕКТРОННОЙ ПОДПИСЬЮ	инициалы, фамилия
	Сертификат: 009F0BDC181A023B64597F1E2579BEFB50 Владелец: ФЕДЕРАЛЬНАЯ СЛУЖБА ГОСУДАРСТВЕННОЙ РЕГИСТРАЦИИ, КАДАСТРА И КАРТОГРАФИИ Действителен: с 02.08.2024 по 26.10.2025	

Выписка из Единого государственного реестра недвижимости об объекте недвижимости
Сведения о частях земельного участка

Земельный участок		
вид объекта недвижимости		
Лист № 1 раздела 4.1	Всего листов раздела 4.1: 1	Всего разделов: 8
10.10.2024г. № КУВИ-001/2024-250819083		
Кадастровый номер:		01:03:2300038:28
Учетный номер части	Площадь, м2	Содержание ограничения в использовании или ограничения права на объект недвижимости или обременения объекта недвижимости
1	2	3
01:03:2300038:28/1	53.99	вид ограничения (обременения): ограничения прав на земельный участок, предусмотренные статьей 56 Земельного кодекса Российской Федерации; Срок действия: не установлен; реквизиты документа-основания: распоряжение главы сельского округа от 18.10.2005 № 84-р выдан: АМС Хатукайского СО; Содержание ограничения (обременения): Особый режим использования земли. Охранная зона газопровода
01:03:2300038:28/2		данные отсутствуют
01:03:2300038:28/3	27	вид ограничения (обременения): ограничения прав на земельный участок, предусмотренные статьей 56 Земельного кодекса Российской Федерации; Срок действия: не установлен; реквизиты документа-основания: постановление Правительства Российской Федерации «Об утверждении Правил охраны газораспределительных сетей» от 20.11.2000 № № 878 выдан: Правительство Российской Федерации; Содержание ограничения (обременения): Правила охраны газораспределительных сетей , утвержденные Постановлением Правительства Российской Федерации от 20.11.2000 г. № 878 «Об утверждении Правил охраны газораспределительных сетей»; Реестровый номер границы: 01.03.2.306



ДОКУМЕНТ ПОДПИСАН
ЭЛЕКТРОННОЙ ПОДПИСЬЮ

Сертификат: 009F0BDC181A023B64597F1E2579BEFB50

Владелец: ФЕДЕРАЛЬНАЯ СЛУЖБА ГОСУДАРСТВЕННОЙ
РЕГИСТРАЦИИ, КАДАСТРА И КАРТОГРАФИИ
Действителен: с 02.08.2024 по 26.10.2025

полное наименование должности


инициалы, фамилия

Выписка из Единого государственного реестра недвижимости об объекте недвижимости

Сведения о частях земельного участка

Земельный участок			
вид объекта недвижимости			
Лист № 1 раздела 4.2	Всего листов раздела 4.2: 2	Всего разделов: 8	Всего листов выписки: 15
10.10.2024г. № КУВИ-001/2024-250819083			
Кадастровый номер:		01:03:2300038:28	

Сведения о характерных точках границы части (частей) земельного участка				
Учетный номер части: 01:03:2300038:28/1				
Система координат МСК-23				
Номер точки	Координаты, м		Описание закрепления на местности	Средняя квадратичная погрешность определения координат характерных точек границ земельного участка, м
	X	Y		
1	2	3	4	5
1	496037.84	2196364.66	-	0.1
2	496040.24	2196361.46	-	0.1
3	496050.89	2196369.48	-	0.1
4	496048.81	2196372.9	-	0.1
1	496037.84	2196364.66	-	0.1

полное наименование должности		ДОКУМЕНТ ПОДПИСАН ЭЛЕКТРОННОЙ ПОДПИСЬЮ	инициалы, фамилия
	Сертификат: 009F0BDC181A023B64597F1E2579BEFB50 Владелец: ФЕДЕРАЛЬНАЯ СЛУЖБА ГОСУДАРСТВЕННОЙ РЕГИСТРАЦИИ, КАДАСТРА И КАРТОГРАФИИ Действителен: с 02.08.2024 по 26.10.2025		

Земельный участок			
вид объекта недвижимости			
Лист № 2 раздела 4.2	Всего листов раздела 4.2: 2	Всего разделов: 8	Всего листов выписки: 15

10.10.2024г. № КУВИ-001/2024-250819083

Кадастровый номер: 01:03:2300038:28

Сведения о характерных точках границы части (частей) земельного участка				
Учетный номер части: 01:03:2300038:28/3				
Система координат МСК-23				
Номер точки	Координаты, м		Описание закрепления на местности	Средняя квадратичная погрешность определения координат характерных точек границ земельного участка, м
	X	Y		
1	2	3	4	5
1	496041.08	2196360.34	-	-
2	496040.24	2196361.46	-	0.1
3	496039.87	2196361.96	-	-
4	496051.64	2196368.24	-	-
5	496052.69	2196366.53	-	-
1	496041.08	2196360.34	-	-



ДОКУМЕНТ ПОДПИСАН
ЭЛЕКТРОННОЙ ПОДПИСЬЮ

Сертификат: 009F0BDC181A023B64597F1E2579BEFB50

Владелец: ФЕДЕРАЛЬНАЯ СЛУЖБА ГОСУДАРСТВЕННОЙ
РЕГИСТРАЦИИ, КАДАСТРА И КАРТОГРАФИИ
Действителен: с 02.08.2024 по 26.10.2025

полное наименование должности

инициалы, фамилия