

Филиал публично-правовой компании «Роскадастр» по Пермскому краю  
полное наименование органа регистрации прав

Выписка из Единого государственного реестра недвижимости об объекте недвижимости

Сведения о характеристиках объекта недвижимости

На основании запроса от 17.06.2024, поступившего на рассмотрение 17.06.2024, сообщаем, что согласно записям Единого государственного реестра недвижимости:

Раздел 1 Лист 1

Земельный участок			
вид объекта недвижимости			

Лист № 1 раздела 1	Всего листов раздела 1: 3	Всего разделов: 8	Всего листов выписки: 20
--------------------	---------------------------	-------------------	--------------------------

17.06.2024г. № КУВИ-001/2024-161713582	
Кадастровый номер:	59:20:3390101:1690
Номер кадастрового квартала:	59:20:3390101
Дата присвоения кадастрового номера:	07.04.2011

Ранее присвоенный государственный учетный номер:	данные отсутствуют
Местоположение:	Местоположение установлено относительно ориентира, расположенного за пределами участка. Почтовый адрес ориентира: край Пермский, р-н Ильинский, Филатовское с. п. ур. "За Решетниками".
Площадь:	3188 +/- 20
Кадастровая стоимость, руб.:	94269.16
Кадастровые номера расположенных в пределах земельного участка объектов недвижимости:	данные отсутствуют
Кадастровые номера объектов недвижимости, из которых образован объект недвижимости:	59:20:3390101:1142
Кадастровые номера образованных объектов недвижимости:	данные отсутствуют
Категория земель:	Земли сельскохозяйственного назначения
Виды разрешенного использования:	Для садоводства
Сведения о кадастровом инженере:	И Козлова Виктория Викторовна, дата завершения кадастровых работ: 14.03.2011
Сведения о лесах, водных объектах и об иных природных объектах, расположенных в пределах земельного участка:	данные отсутствуют
Сведения о том, что земельный участок полностью расположен в границах зоны с особыми условиями использования территории, территории объекта культурного наследия, публичного сервитута:	данные отсутствуют
Сведения о том, что земельный участок расположен в границах особой экономической зоны, территории опережающего развития, зоны территориального развития в Российской Федерации, игровой зоны:	данные отсутствуют

полное наименование должности	 ДОКУМЕНТ ПОДПИСАН ЭЛЕКТРОННОЙ ПОДПИСЬЮ Сертификат: 00ВВ056В7401СВ38D2В3576АСDC8425108 Владелец: ФЕДЕРАЛЬНАЯ СЛУЖБА ГОСУДАРСТВЕННОЙ РЕГИСТРАЦИИ, КАДАСТРА И КАРТОГРАФИИ Действителен: с 27.06.2023 по 19.09.2024	инициалы, фамилия

Земельный участок			
вид объекта недвижимости			
Лист № 2 раздела 1	Всего листов раздела 1: 3	Всего разделов: 8	Всего листов выписки: 20
17.06.2024г. № КУВИ-001/2024-161713582			
Кадастровый номер:		59:20:3390101:1690	
Сведения о том, что земельный участок расположен в границах особо охраняемой природной территории, Байкальской природной территории и ее экологических зон, лесопарковом зеленом поясе, охотничьего угодья, лесничества:		данные отсутствуют	
Сведения о расположении земельного участка и (или) расположенного на нем объекта недвижимости в границах территории, в отношении которой принято решение о резервировании земель для государственных или муниципальных нужд:		данные отсутствуют	
Сведения о результатах проведения государственного земельного надзора:		данные отсутствуют	
Сведения о расположении земельного участка в границах территории, в отношении которой утвержден проект межевания территории:		данные отсутствуют	
Условный номер земельного участка:		данные отсутствуют	
Сведения о принятии акта и (или) заключении договора, предусматривающих предоставление в соответствии с земельным законодательством исполнительным органом государственным органом власти или органом местного самоуправления, находящегося в государственной или муниципальной собственности земельного участка для строительства наемного дома социального использования или наемного дома коммерческого использования:		данные отсутствуют	
Сведения о том, что земельный участок или земельные участки образованы на основании решения об изъятии земельного участка и (или) расположенного на нем объекта недвижимости для государственных или муниципальных нужд:		данные отсутствуют	
Сведения о том, что земельный участок образован из земель или земельного участка, государственная собственность на которые не разграничена:		данные отсутствуют	
Сведения о наличии земельного спора о местоположении границ земельных участков:		данные отсутствуют	
Статус записи об объекте недвижимости:		Сведения об объекте недвижимости имеют статус "актуальные"	
Особые отметки:		Сведения об ограничениях права на объект недвижимости, обременениях данного объекта, не зарегистрированных в реестре прав, ограничений прав и обременений недвижимого имущества: вид	



ДОКУМЕНТ ПОДПИСАН  
ЭЛЕКТРОННОЙ ПОДПИСЬЮ

Сертификат: 00ВВ056В7401СВ38D2В3576АСDC8425108

Владелец: ФЕДЕРАЛЬНАЯ СЛУЖБА ГОСУДАРСТВЕННОЙ

РЕГИСТРАЦИИ, КАДАСТРА И КАРТОГРАФИИ

Действителен: с 27.06.2023 по 19.09.2024

полное наименование должности

инициалы, фамилия

Земельный участок			
вид объекта недвижимости			
Лист № 3 раздела 1	Всего листов раздела 1: 3	Всего разделов: 8	Всего листов выписки: 20
17.06.2024г. № КУВИ-001/2024-161713582			
Кадастровый номер:		59:20:3390101:1690	
		ограничения (обременения): ограничения прав на земельный участок, предусмотренные статьей 56 Земельного кодекса Российской Федерации; срок действия: с 02.05.2015; реквизиты документа-основания: приказ "Об установлении границ водоохранных зон и прибрежных защитных полос Камского водохранилища" от 07.07.2014 № 163 выдан: Камское бассейновое водное управление Федерального агентства водных ресурсов. вид ограничения (обременения): ограничения прав на земельный участок, предусмотренные статьей 56 Земельного кодекса Российской Федерации; срок действия: с 11.05.2015; реквизиты документа-основания: приказ "Об установлении границ водоохранных зон и прибрежных защитных полос Камского водохранилища" от 07.07.2014 № 163 выдан: Камское бассейновое водное управление Федерального агентства водных ресурсов. вид ограничения (обременения): ограничения прав на земельный участок, предусмотренные статьей 56 Земельного кодекса Российской Федерации; срок действия: с 06.02.2020; реквизиты документа-основания: постановление «Об утверждении правил установления на местности границ водоохранных зон и границ прибрежных защитных полос водных объектов» от 10.01.2009 № 17 выдан: Правительство Российской Федерации; приказ "Об утверждении установленных границ водоохранных зон, границ прибрежных защитных полос и границ береговых полос малых рек, впадающих в Камское водохранилище на территории Пермского края" от 27.08.2019 № СЭД-30-01-02-1133 выдан: Министерство природных ресурсов, лесного хозяйства и экологии Пермского края; водный кодекс Российской Федерации от 03.06.2006 № 74-ФЗ выдан: Государственная Дума Российской Федерации. вид ограничения (обременения): ограничения прав на земельный участок, предусмотренные статьей 56 Земельного кодекса Российской Федерации; срок действия: с 27.02.2020; реквизиты документа-основания: постановление «Об утверждении правил установления на местности границ водоохранных зон и границ прибрежных защитных полос водных объектов» от 10.01.2009 № 17 выдан: Правительство Российской Федерации; приказ "Об утверждении установленных границ водоохранных зон, границ прибрежных защитных полос и границ береговых полос малых рек, впадающих в Камское водохранилище на территории Пермского края" от 27.08.2019 № СЭД-30-01-02-1133 выдан: Министерство природных ресурсов, лесного хозяйства и экологии Пермского края; водный кодекс Российской Федерации от 03.06.2006 № 74-ФЗ выдан: Государственная Дума Российской Федерации.	
Получатель выписки:		Юферов Алексей Игоревич, действующий(ая) на основании документа "" от имени заявителя АКЦИОНЕРНЫЙ КОММЕРЧЕСКИЙ БАНК "ПРОФЕССИОНАЛЬНЫЙ ИНВЕСТИЦИОННЫЙ БАНК" (АКЦИОНЕРНОЕ ОБЩЕСТВО), 5904004343	



ДОКУМЕНТ ПОДПИСАН  
ЭЛЕКТРОННОЙ ПОДПИСЬЮ

Сертификат: 00BV056B7401CB38D2B3576ACDC8425108

Владелец: ФЕДЕРАЛЬНАЯ СЛУЖБА ГОСУДАРСТВЕННОЙ  
РЕГИСТРАЦИИ, КАДАСТРА И КАРТОГРАФИИ  
Действителен: с 27.06.2023 по 19.09.2024

полное наименование должности

инициалы, фамилия

Выписка из Единого государственного реестра недвижимости об объекте недвижимости  
Сведения о зарегистрированных правах

Земельный участок			
вид объекта недвижимости			
Лист № 1 раздела 2	Всего листов раздела 2: 2	Всего разделов: 8	Всего листов выписки: 20
17.06.2024г. № КУВИ-001/2024-161713582			
Кадастровый номер:		59:20:3390101:1690	
1	Правообладатель (правообладатели):	1.1	Акционерный коммерческий банк "Профессиональный инвестиционный банк" (публичное акционерное общество), ИНН: 5904004343, ОГРН: 1025900000488
	Сведения о возможности предоставления третьим лицам персональных данных физического лица:	1.1.1	данные отсутствуют
2	Вид, номер, дата и время государственной регистрации права:	2.1	Собственность 59-59-06/010/2011-193 17.05.2011 00:00:00
3	Сведения об осуществлении государственной регистрации сделки, права без необходимого в силу закона согласия третьего лица, органа:	3.1	данные отсутствуют
4	Ограничение прав и обременение объекта недвижимости:	не зарегистрировано	
5	Договоры участия в долевом строительстве:	не зарегистрировано	
6	Заявленные в судебном порядке права требования:	данные отсутствуют	
7	Сведения о возможности предоставления третьим лицам персональных данных физического лица	данные отсутствуют	
8	Сведения о возражении в отношении зарегистрированного права:	данные отсутствуют	
9	Сведения о наличии решения об изъятии объекта недвижимости для государственных и муниципальных нужд:	данные отсутствуют	
10	Сведения о невозможности государственной регистрации без личного участия правообладателя или его законного представителя:	данные отсутствуют	
11	Правопритязания и сведения о наличии поступивших, но не рассмотренных заявлений о проведении государственной регистрации права (перехода, прекращения права), ограничения права или обременения объекта недвижимости, сделки в отношении объекта недвижимости:	отсутствуют	



ДОКУМЕНТ ПОДПИСАН  
ЭЛЕКТРОННОЙ ПОДПИСЬЮ

Сертификат: 00BV056B7401CB38D2B3576ACDC8425108

Владелец: ФЕДЕРАЛЬНАЯ СЛУЖБА ГОСУДАРСТВЕННОЙ  
РЕГИСТРАЦИИ, КАДАСТРА И КАРТОГРАФИИ  
Действителен: с 27.06.2023 по 19.09.2024

полное наименование должности

инициалы, фамилия

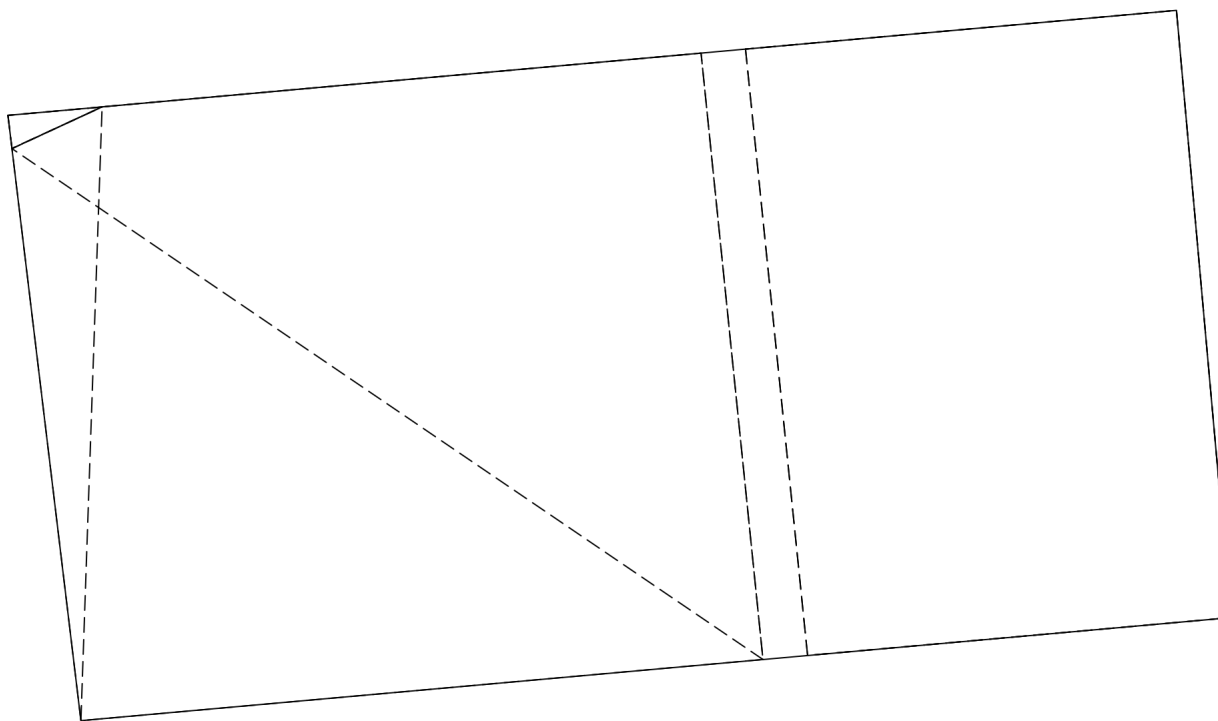
Земельный участок			
вид объекта недвижимости			
Лист № 2 раздела 2	Всего листов раздела 2: 2	Всего разделов: 8	Всего листов выписки: 20
17.06.2024г. № КУВИ-001/2024-161713582			
Кадастровый номер:		59:20:3390101:1690	
11	Сведения о невозможности государственной регистрации перехода, прекращения, ограничения права на земельный участок из земель сельскохозяйственного назначения:	данные отсутствуют	

полное наименование должности	 ДОКУМЕНТ ПОДПИСАН ЭЛЕКТРОННОЙ ПОДПИСЬЮ Сертификат: 00ВВ056В7401СВ38D2В3576АСDС8425108 Владелец: ФЕДЕРАЛЬНАЯ СЛУЖБА ГОСУДАРСТВЕННОЙ РЕГИСТРАЦИИ, КАДАСТРА И КАРТОГРАФИИ Действителен: с 27.06.2023 по 19.09.2024	инициалы, фамилия
-------------------------------	---	-------------------

Выписка из Единого государственного реестра недвижимости об объекте недвижимости  
Описание местоположения земельного участка

Земельный участок			
вид объекта недвижимости			
Лист № 1 раздела 3	Всего листов раздела 3: 1	Всего разделов: 8	Всего листов выписки: 20
17.06.2024г. № КУВИ-001/2024-161713582			
Кадастровый номер:		59:20:3390101:1690	


План (чертеж, схема) земельного участка



Масштаб 1:500

Условные обозначения:

полное наименование должности	инициалы, фамилия
-------------------------------	-------------------



ДОКУМЕНТ ПОДПИСАН  
ЭЛЕКТРОННОЙ ПОДПИСЬЮ

Сертификат: 00ВВ056В7401СВ38D2В3576АСDС8425108  
Владелец: ФЕДЕРАЛЬНАЯ СЛУЖБА ГОСУДАРСТВЕННОЙ  
РЕГИСТРАЦИИ, КАДАСТРА И КАРТОГРАФИИ  
Действителен: с 27.06.2023 по 19.09.2024

## Выписка из Единого государственного реестра недвижимости об объекте недвижимости

## Описание местоположения земельного участка

Земельный участок			
вид объекта недвижимости			
Лист № 1 раздела 3.1	Всего листов раздела 3.1: 1	Всего разделов: 8	Всего листов выписки: 20
17.06.2024г. № КУВИ-001/2024-161713582			
Кадастровый номер:		59:20:3390101:1690	

Описание местоположения границ земельного участка							
№ п/п	Номер точки		Дирекционный угол	Горизонтальное проложение, м	Описание закрепления на местности	Кадастровые номера смежных участков	Сведения об адресах правообладателей смежных земельных участков
	начальная	конечная					
1	2	3	4	5	6	7	8
1	1.1.1	1.1.2	84°52.3'	35.79	данные отсутствуют	59:20:3390101:1657, 59:20:3390101:1722	адрес отсутствует
2	1.1.2	1.1.3	84°51.4'	42.83	данные отсутствуют	59:20:3390101:1657, 59:20:3390101:1722	адрес отсутствует
3	1.1.3	1.1.4	174°51.9'	19.11	данные отсутствуют	59:20:3390101:1722	адрес отсутствует
4	1.1.4	1.1.5	174°51.6'	21.77	данные отсутствуют	59:20:3390101:1722	адрес отсутствует
5	1.1.5	1.1.6	264°52.6'	77.39	данные отсутствуют	59:20:3390101:1691	адрес отсутствует
6	1.1.6	1.1.1	353°7.7'	40.87	данные отсутствуют	данные отсутствуют	данные отсутствуют

полное наименование должности	 ДОКУМЕНТ ПОДПИСАН ЭЛЕКТРОННОЙ ПОДПИСЬЮ	инициалы, фамилия
	Сертификат: 00ВВ056В7401СВ38D2В3576АСDС8425108 Владелец: ФЕДЕРАЛЬНАЯ СЛУЖБА ГОСУДАРСТВЕННОЙ РЕГИСТРАЦИИ, КАДАСТРА И КАРТОГРАФИИ Действителен: с 27.06.2023 по 19.09.2024	

## Выписка из Единого государственного реестра недвижимости об объекте недвижимости

## Описание местоположения земельного участка

Земельный участок			
вид объекта недвижимости			
Лист № 1 раздела 3.2	Всего листов раздела 3.2: 1	Всего разделов: 8	Всего листов выписки: 20
17.06.2024г. № КУВИ-001/2024-161713582			
Кадастровый номер:		59:20:3390101:1690	

Сведения о характерных точках границы земельного участка				
Система координат МСК-59, зона 2				
Номер точки	Координаты, м		Описание закрепления на местности	Средняя квадратичная погрешность определения координат характерных точек границ земельного участка, м
	X	Y		
1	2	3	4	5
1	573703.1	2219144.93	-	7.5
2	573662.52	2219149.82	-	7.5
3	573669.43	2219226.9	-	7.5
4	573691.11	2219224.95	-	7.5
5	573710.14	2219223.24	-	7.5
6	573706.3	2219180.58	-	7.5
1	573703.1	2219144.93	-	7.5



ДОКУМЕНТ ПОДПИСАН  
ЭЛЕКТРОННОЙ ПОДПИСЬЮ

Сертификат: 00ВВ056В7401СВ38D2В3576АСDС8425108

Владелец: ФЕДЕРАЛЬНАЯ СЛУЖБА ГОСУДАРСТВЕННОЙ  
РЕГИСТРАЦИИ, КАДАСТРА И КАРТОГРАФИИ  
Действителен: с 27.06.2023 по 19.09.2024

полное наименование должности

инициалы, фамилия



Выписка из Единого государственного реестра недвижимости об объекте недвижимости  
Сведения о частях земельного участка

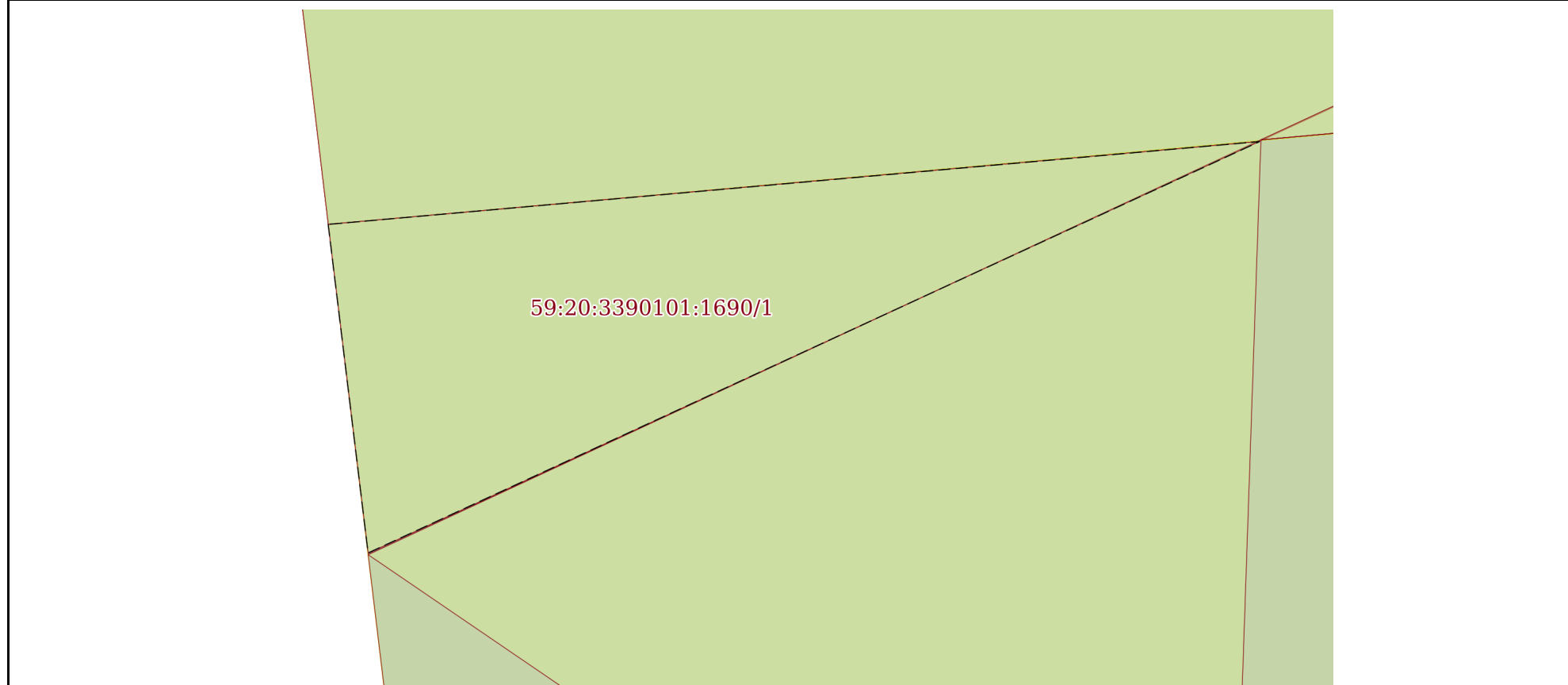
Земельный участок			
вид объекта недвижимости			

Лист № 1 раздела 4	Всего листов раздела 4: 4	Всего разделов: 8	Всего листов выписки: 20
--------------------	---------------------------	-------------------	--------------------------

17.06.2024г. № КУВИ-001/2024-161713582

Кадастровый номер: 59:20:3390101:1690

План (чертеж, схема) части земельного участка      Учетный номер части: 59:20:3390101:1690/1



Масштаб 1:40      Условные обозначения:

	 <p>ДОКУМЕНТ ПОДПИСАН ЭЛЕКТРОННОЙ ПОДПИСЬЮ</p> <p>Сертификат: 00ВВ056В7401СВ38D2В3576АСDС8425108 Владелец: ФЕДЕРАЛЬНАЯ СЛУЖБА ГОСУДАРСТВЕННОЙ РЕГИСТРАЦИИ, КАДАСТРА И КАРТОГРАФИИ Действителен: с 27.06.2023 по 19.09.2024</p>	
полное наименование должности	инициалы, фамилия	

Земельный участок

вид объекта недвижимости

Лист № 2 раздела 4

Всего листов раздела 4: 4

Всего разделов: 8

Всего листов выписки: 20

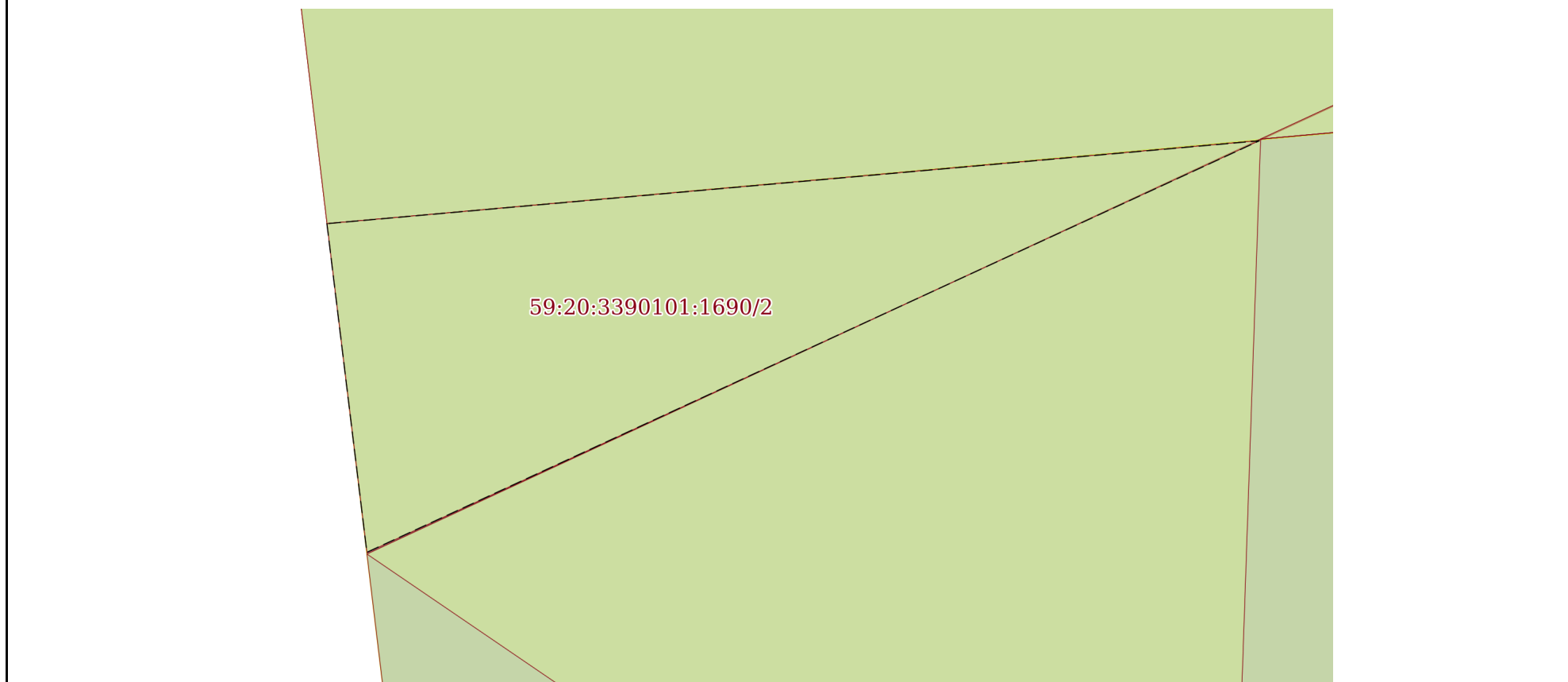
17.06.2024г. № КУВИ-001/2024-161713582

Кадастровый номер:

59:20:3390101:1690

План (чертеж, схема) части земельного участка

Учетный номер части: 59:20:3390101:1690/2



Масштаб 1:40

Условные обозначения:

ДОКУМЕНТ ПОДПИСАН  
ЭЛЕКТРОННОЙ ПОДПИСЬЮ

Сертификат: 00ВВ056В7401СВ38D2В3576АСDC8425108

Владелец: ФЕДЕРАЛЬНАЯ СЛУЖБА ГОСУДАРСТВЕННОЙ  
РЕГИСТРАЦИИ, КАДАСТРА И КАРТОГРАФИИ  
Действителен: с 27.06.2023 по 19.09.2024

полное наименование должности

инициалы, фамилия

Земельный участок

вид объекта недвижимости

Лист № 3 раздела 4

Всего листов раздела 4: 4

Всего разделов: 8

Всего листов выписки: 20

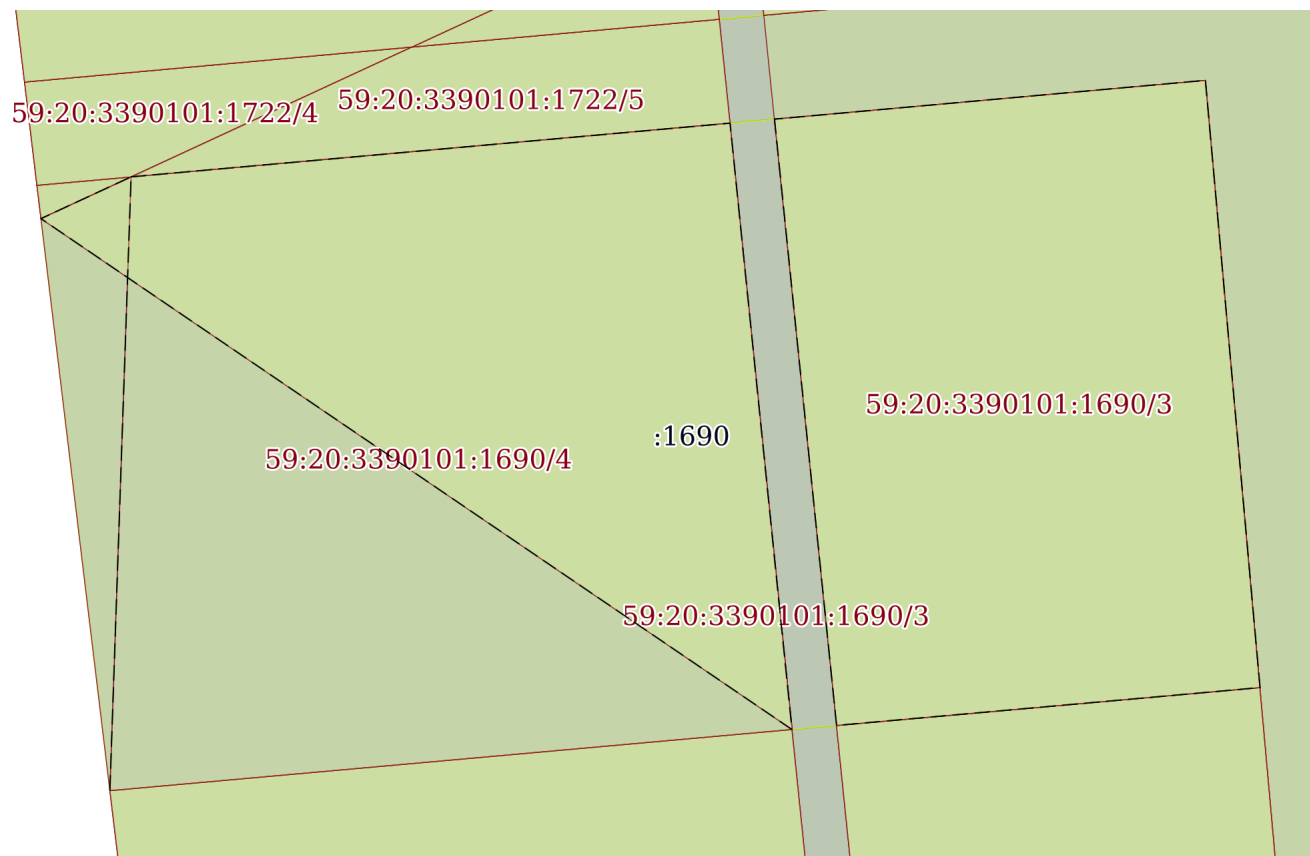
17.06.2024г. № КУВИ-001/2024-161713582

Кадастровый номер:

59:20:3390101:1690

План (чертеж, схема) части земельного участка

Учетный номер части: 59:20:3390101:1690/3



Масштаб 1:500

Условные обозначения:

ДОКУМЕНТ ПОДПИСАН  
ЭЛЕКТРОННОЙ ПОДПИСЬЮ

Сертификат: 00ВВ056В7401СВ38D2В3576АСDС8425108

Владелец: ФЕДЕРАЛЬНАЯ СЛУЖБА ГОСУДАРСТВЕННОЙ

РЕГИСТРАЦИИ, КАДАСТРА И КАРТОГРАФИИ

Действителен: с 27.06.2023 по 19.09.2024

ПОЛНОЕ НАИМЕНОВАНИЕ ДОЛЖНОСТИ

инициалы, фамилия

Земельный участок

вид объекта недвижимости

Лист № 4 раздела 4

Всего листов раздела 4: 4

Всего разделов: 8

Всего листов выписки: 20

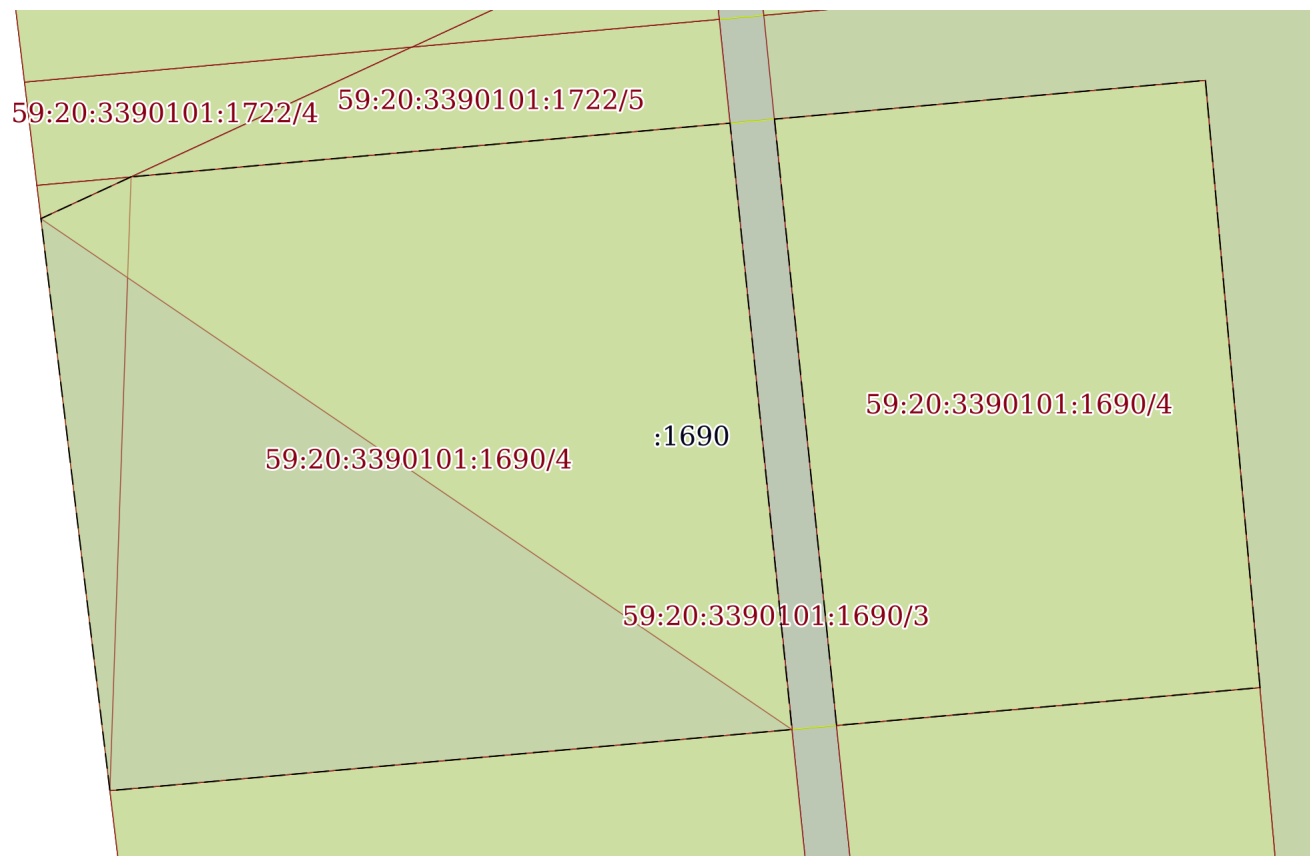
17.06.2024г. № КУВИ-001/2024-161713582

Кадастровый номер:

59:20:3390101:1690

План (чертеж, схема) части земельного участка

Учетный номер части: 59:20:3390101:1690/4



Масштаб 1:500

Условные обозначения:

ДОКУМЕНТ ПОДПИСАН  
ЭЛЕКТРОННОЙ ПОДПИСЬЮ

Сертификат: 00ВВ056В7401СВ38D2В3576АСDС8425108

Владелец: ФЕДЕРАЛЬНАЯ СЛУЖБА ГОСУДАРСТВЕННОЙ

РЕГИСТРАЦИИ, КАДАСТРА И КАРТОГРАФИИ

Действителен: с 27.06.2023 по 19.09.2024

ПОЛНОЕ НАИМЕНОВАНИЕ ДОЛЖНОСТИ

инициалы, фамилия

## Выписка из Единого государственного реестра недвижимости об объекте недвижимости

## Сведения о частях земельного участка

Земельный участок			
вид объекта недвижимости			
Лист № 1 раздела 4.1	Всего листов раздела 4.1: 4	Всего разделов: 8	Всего листов выписки: 20
17.06.2024г. № КУВИ-001/2024-161713582			
Кадастровый номер:		59:20:3390101:1690	

Учетный номер части	Площадь, м2	Содержание ограничения в использовании или ограничения права на объект недвижимости или обременения объекта недвижимости
1	2	3
59:20:3390101:1690/1	7	вид ограничения (обременения): ограничения прав на земельный участок, предусмотренные статьей 56 Земельного кодекса Российской Федерации; Срок действия: не установлен; реквизиты документа-основания: приказ "Об установлении границ водоохранных зон и прибрежных защитных полос Камского водохранилища" от 07.07.2014 № 163 выдан: Камское бассейновое водное управление Федерального агентства водных ресурсов; Содержание ограничения (обременения): В соответствии со ст. 65 Водного кодекса Российской Федерации от 03 июня 2006 года № 74-ФЗ в границах прибрежной защитной полосы запрещается: использование сточных вод для удобрения почв; размещение кладбищ, скотомогильников, мест захоронения отходов производства и потребления, химических, взрывчатых, токсичных, отравляющих и ядовитых веществ, пунктов захоронения радиоактивных отходов; осуществление авиационных мер по борьбе с вредителями и болезнями растений; движение и стоянка транспортных средств (кроме специальных транспортных средств), за исключением их движения по дорогам и стоянки на дорогах и в специально оборудованных местах, имеющих твердое покрытие; распашка земель; размещение отвалов размываемых грунтов; выпас сельскохозяйственных животных и организация для них летних лагерей, ванн.; Реестровый номер границы: 59.01.2.897
59:20:3390101:1690/2	7	вид ограничения (обременения): ограничения прав на земельный участок, предусмотренные статьей 56 Земельного кодекса Российской Федерации; Срок действия: не установлен; реквизиты документа-основания: приказ "Об установлении границ водоохранных зон и прибрежных защитных полос Камского водохранилища" от 07.07.2014 № 163 выдан: Камское бассейновое водное управление Федерального агентства водных ресурсов; Содержание ограничения (обременения): В соответствии со ст. 65 Водного кодекса Российской Федерации от 03 июня 2006 года № 74-ФЗ в границах водоохранных зон запрещается: использование сточных вод для удобрения почв; размещение кладбищ, скотомогильников, мест захоронения отходов производства и потребления, химических, взрывчатых, токсичных, отравляющих и ядовитых веществ, пунктов захоронения радиоактивных отходов; осуществление авиационных мер по борьбе с вредителями и болезнями растений; движение и стоянка транспортных средств (кроме специальных транспортных средств), за исключением их движения по дорогам и стоянки на дорогах и в специально оборудованных местах, имеющих твердое покрытие. В границах водоохранной зоны допускается проектирование, строительство, реконструкция, ввод в эксплуатацию, эксплуатация хозяйственных и иных объектов при условии оборудования таких объектов сооружениями, обеспечивающими охрану водных объектов от загрязнения, засорения и



ДОКУМЕНТ ПОДПИСАН  
ЭЛЕКТРОННОЙ ПОДПИСЬЮ

Сертификат: 00BV056B7401CB38D2B3576ACDC8425108

Владелец: ФЕДЕРАЛЬНАЯ СЛУЖБА ГОСУДАРСТВЕННОЙ  
РЕГИСТРАЦИИ, КАДАСТРА И КАРТОГРАФИИ  
Действителен: с 27.06.2023 по 19.09.2024

полное наименование должности

инициалы, фамилия

Земельный участок			
вид объекта недвижимости			
Лист № 2 раздела 4.1	Всего листов раздела 4.1: 4	Всего разделов: 8	Всего листов выписки: 20

17.06.2024г. № КУВИ-001/2024-161713582

Кадастровый номер: 59:20:3390101:1690

		истощения вод в соответствии с водным законодательством и в области охраны окружающей среды.; Реестровый номер границы: 59.01.2.898
59:20:3390101:1690/3	3058	<p>вид ограничения (обременения): ограничения прав на земельный участок, предусмотренные статьей 56 Земельного кодекса Российской Федерации; Срок действия: не установлен; реквизиты документа-основания: постановление «Об утверждении правил установления на местности границ водоохранных зон и границ прибрежных защитных полос водных объектов» от 10.01.2009 № 17 выдан: Правительство Российской Федерации; приказ "Об утверждении установленных границ водоохранных зон, границ прибрежных защитных полос и границ береговых полос малых рек, впадающих в Камское водохранилище на территории Пермского края" от 27.08.2019 № СЭД-30-01-02-1133 выдан: Министерство природных ресурсов, лесного хозяйства и экологии Пермского края; водный кодекс Российской Федерации от 03.06.2006 № 74-ФЗ выдан: Государственная Дума Российской Федерации; Содержание ограничения (обременения): Режим использования территории в соответствии со ст. 65 Водного кодекса Российской Федерации от 03 июня 2006 года № 74-ФЗ в границах водоохранных зон запрещается: 1) использование сточных вод в целях регулирования плодородия почв; 2) размещение кладбищ, скотомогильников, объектов размещения отходов производства и потребления, химических, взрывчатых, токсичных, отравляющих и ядовитых веществ, пунктов захоронения радиоактивных отходов; 3) осуществление авиационных мер по борьбе с вредными организмами; 4) движение и стоянка транспортных средств (кроме специальных транспортных средств), за исключением их движения по дорогам и стоянки на дорогах и в специально оборудованных местах, имеющих твердое покрытие; 5) строительство и реконструкция автозаправочных станций, складов горюче-смазочных материалов (за исключением случаев, если автозаправочные станции, склады горюче-смазочных материалов размещены на территориях портов, инфраструктуры внутренних водных путей, в том числе баз (сооружений) для стоянки маломерных судов, объектов органов федеральной службы безопасности), станций технического обслуживания, используемых для технического осмотра и ремонта транспортных средств, осуществление мойки транспортных средств; 6) размещение специализированных хранилищ пестицидов и агрохимикатов, применение пестицидов и агрохимикатов; 7) сброс сточных, в том числе дренажных, вод; 8) разведка и добыча общераспространенных полезных ископаемых (за исключением случаев, если разведка и добыча общераспространенных полезных ископаемых осуществляются пользователями недр, осуществляющими разведку и добычу иных видов полезных ископаемых, в границах предоставленных им в соответствии с законодательством Российской Федерации о недрах горных отводов и (или) геологических отводов на основании утвержденного технического проекта в соответствии со статьей 19.1 Закона Российской Федерации от 21 февраля 1992 года N 2395-1 "О недрах"). В границах водоохранной зоны допускается проектирование, строительство, реконструкция, ввод в эксплуатацию, эксплуатация хозяйственных и иных объектов при условии оборудования таких объектов сооружениями, обеспечивающими охрану водных объектов от загрязнения, засорения и истощения вод в соответствии с водным законодательством и законодательством в области охраны окружающей среды.;</p>



ДОКУМЕНТ ПОДПИСАН  
ЭЛЕКТРОННОЙ ПОДПИСЬЮ

Сертификат: 00BV056B7401CB38D2B3576ACDC8425108

Владелец: ФЕДЕРАЛЬНАЯ СЛУЖБА ГОСУДАРСТВЕННОЙ

РЕГИСТРАЦИИ, КАДАСТРА И КАРТОГРАФИИ

Действителен: с 27.06.2023 по 19.09.2024

полное наименование должности

инициалы, фамилия

Земельный участок			
вид объекта недвижимости			
Лист № 3 раздела 4.1	Всего листов раздела 4.1: 4	Всего разделов: 8	Всего листов выписки: 20

17.06.2024г. № КУВИ-001/2024-161713582

Кадастровый номер: 59:20:3390101:1690

		Реестровый номер границы: 59:20-6.884; Вид объекта реестра границ: Зона с особыми условиями использования территории; Вид зоны по документу: Водоохранная зона малых рек, впадающих в Камское водохранилище на территории Пермского края, Часть 81; Тип зоны: Водоохранная зона
59:20:3390101:1690/4	3058	вид ограничения (обременения): ограничения прав на земельный участок, предусмотренные статьей 56 Земельного кодекса Российской Федерации; Срок действия: не установлен; реквизиты документа-основания: постановление «Об утверждении правил установления на местности границ водоохранных зон и границ прибрежных защитных полос водных объектов» от 10.01.2009 № 17 выдан: Правительство Российской Федерации; приказ "Об утверждении установленных границ водоохранных зон, границ прибрежных защитных полос и границ береговых полос малых рек, впадающих в Камское водохранилище на территории Пермского края" от 27.08.2019 № СЭД-30-01-02-1133 выдан: Министерство природных ресурсов, лесного хозяйства и экологии Пермского края; водный кодекс Российской Федерации от 03.06.2006 № 74-ФЗ выдан: Государственная Дума Российской Федерации; Содержание ограничения (обременения): Ограничение в использование объектов недвижимости в границах прибрежной защитной полосы малых рек, впадающих в Камское водохранилище на территории Пермского края, Часть 81 установлены в соответствии со ст. 65 Водного кодекса Российской Федерации от 03 июня 2006 года № 74-ФЗ в границах прибрежных защитных полос запрещается: 1) использование сточных вод в целях регулирования плодородия почв; 2) размещение кладбищ, скотомогильников, объектов размещения отходов производства и потребления, химических, взрывчатых, токсичных, отравляющих и ядовитых веществ, пунктов захоронения радиоактивных отходов; 3) осуществление авиационных мер по борьбе с вредными организмами; 4) движение и стоянка транспортных средств (кроме специальных транспортных средств), за исключением их движения по дорогам и стоянки на дорогах и в специально оборудованных местах, имеющих твердое покрытие; 5) строительство и реконструкция автозаправочных станций, складов горюче-смазочных материалов (за исключением случаев, если автозаправочные станции, склады горюче-смазочных материалов размещены на территориях портов, инфраструктуры внутренних водных путей, в том числе баз (сооружений) для стоянки маломерных судов, объектов органов федеральной службы безопасности), станций технического обслуживания, используемых для технического осмотра и ремонта транспортных средств, осуществление мойки транспортных средств; 6) размещение специализированных хранилищ пестицидов и агрохимикатов, применение пестицидов и агрохимикатов; 7) сброс сточных, в том числе дренажных, вод; 8) разведка и добыча общераспространенных полезных ископаемых (за исключением случаев, если разведка и добыча общераспространенных полезных ископаемых осуществляются пользователями недр, осуществляющими разведку и добычу иных видов полезных ископаемых, в границах предоставленных им в соответствии с законодательством Российской Федерации о недрах горных отводов и (или) геологических отводов на основании утвержденного технического проекта в соответствии со статьей 19.1 Закона Российской Федерации от 21 февраля 1992 года N 2395-1 "О недрах"); 9) распашка земель; 10) размещение отвалов размываемых грунтов; 11) выпас сельскохозяйственных животных и организаций для них летних лагерей, ванн.; Реестровый



ДОКУМЕНТ ПОДПИСАН  
ЭЛЕКТРОННОЙ ПОДПИСЬЮ

Сертификат: 00BV056B7401CB38D2B3576ACDC8425108

Владелец: ФЕДЕРАЛЬНАЯ СЛУЖБА ГОСУДАРСТВЕННОЙ

РЕГИСТРАЦИИ, КАДАСТРА И КАРТОГРАФИИ

Действителен: с 27.06.2023 по 19.09.2024

полное наименование должности

инициалы, фамилия

Земельный участок			
вид объекта недвижимости			
Лист № 4 раздела 4.1	Всего листов раздела 4.1: 4	Всего разделов: 8	Всего листов выписки: 20
17.06.2024г. № КУВИ-001/2024-161713582			
Кадастровый номер:		59:20:3390101:1690	
		номер границы: 59:20-6.899; Вид объекта реестра границ: Зона с особыми условиями использования территории; Вид зоны по документу: Прибрежная защитная полоса малых рек, впадающих в Камское водохранилище на территории Пермского края, Часть 81; Тип зоны: Прибрежная защитная полоса	

полное наименование должности	 ДОКУМЕНТ ПОДПИСАН ЭЛЕКТРОННОЙ ПОДПИСЬЮ Сертификат: 00ВВ056В7401СВ38D2В3576АСDС8425108 Владелец: ФЕДЕРАЛЬНАЯ СЛУЖБА ГОСУДАРСТВЕННОЙ РЕГИСТРАЦИИ, КАДАСТРА И КАРТОГРАФИИ Действителен: с 27.06.2023 по 19.09.2024	инициалы, фамилия
-------------------------------	---	-------------------



## Выписка из Единого государственного реестра недвижимости об объекте недвижимости

## Сведения о частях земельного участка

Земельный участок			
вид объекта недвижимости			
Лист № 1 раздела 4.2	Всего листов раздела 4.2: 4	Всего разделов: 8	Всего листов выписки: 20
17.06.2024г. № КУВИ-001/2024-161713582			
Кадастровый номер:		59:20:3390101:1690	

Сведения о характерных точках границы части (частей) земельного участка				
Учетный номер части: 59:20:3390101:1690/1				
Система координат МСК-59, зона 2				
Номер точки	Координаты, м		Описание закрепления на местности	Средняя квадратичная погрешность определения координат характерных точек границ земельного участка, м
	X	Y		
1	2	3	4	5
1	573703.1	2219144.93	-	7.5
2	573700.88	2219145.2	-	-
3	573703.66	2219151.23	-	-
1	573703.1	2219144.93	-	7.5

полное наименование должности		ДОКУМЕНТ ПОДПИСАН ЭЛЕКТРОННОЙ ПОДПИСЬЮ	инициалы, фамилия
	Сертификат: 00ВВ056В7401СВ38D2В3576АСDС8425108 Владелец: ФЕДЕРАЛЬНАЯ СЛУЖБА ГОСУДАРСТВЕННОЙ РЕГИСТРАЦИИ, КАДАСТРА И КАРТОГРАФИИ Действителен: с 27.06.2023 по 19.09.2024		

Земельный участок			
вид объекта недвижимости			
Лист № 2 раздела 4.2	Всего листов раздела 4.2: 4	Всего разделов: 8	Всего листов выписки: 20

17.06.2024г. № КУВИ-001/2024-161713582

Кадастровый номер: 59:20:3390101:1690

Сведения о характерных точках границы части (частей) земельного участка				
Учетный номер части: 59:20:3390101:1690/2				
Система координат МСК-59, зона 2				
Номер точки	Координаты, м		Описание закрепления на местности	Средняя квадратичная погрешность определения координат характерных точек границ земельного участка, м
	X	Y		
1	2	3	4	5
1	573703.1	2219144.93	-	7.5
2	573700.88	2219145.2	-	-
3	573703.66	2219151.23	-	-
1	573703.1	2219144.93	-	7.5



ДОКУМЕНТ ПОДПИСАН  
ЭЛЕКТРОННОЙ ПОДПИСЬЮ

Сертификат: 00ВВ056В7401СВ38D2В3576АСDC8425108

Владелец: ФЕДЕРАЛЬНАЯ СЛУЖБА ГОСУДАРСТВЕННОЙ  
РЕГИСТРАЦИИ, КАДАСТРА И КАРТОГРАФИИ  
Действителен: с 27.06.2023 по 19.09.2024

полное наименование должности

инициалы, фамилия

## Земельный участок

вид объекта недвижимости

Лист № 3 раздела 4.2

Всего листов раздела 4.2: 4

Всего разделов: 8

Всего листов выписки: 20

17.06.2024г. № КУВИ-001/2024-161713582

Кадастровый номер:

59:20:3390101:1690

## Сведения о характерных точках границы части (частей) земельного участка

Учетный номер части: 59:20:3390101:1690/3

## Система координат

Номер точки	Координаты, м		Описание закрепления на местности	Средняя квадратичная погрешность определения координат характерных точек границ земельного участка, м
	X	Y		
1	2	3	4	5
1	573703.67	2219151.24	-	-
2	573706.3	2219180.58	-	-
3	573707.27	2219191.38	-	-
4	573666.62	2219195.53	-	-
5	573700.87	2219145.2	-	-
6	573703.67	2219151.24	-	-
7	573662.52	2219149.82	-	-
1	573707.54	2219194.36	-	-
2	573710.14	2219223.24	-	-
3	573691.11	2219224.95	-	-
4	573669.43	2219226.9	-	-
5	573666.89	2219198.52	-	-
1	573707.54	2219194.36	-	-



ДОКУМЕНТ ПОДПИСАН  
ЭЛЕКТРОННОЙ ПОДПИСЬЮ

Сертификат: 00ВВ056В7401СВ38D2В3576АСDС8425108

Владелец: ФЕДЕРАЛЬНАЯ СЛУЖБА ГОСУДАРСТВЕННОЙ

РЕГИСТРАЦИИ, КАДАСТРА И КАРТОГРАФИИ

Действителен: с 27.06.2023 по 19.09.2024

полное наименование должности

инициалы, фамилия

## Земельный участок

вид объекта недвижимости

Лист № 4 раздела 4.2

Всего листов раздела 4.2: 4

Всего разделов: 8

Всего листов выписки: 20

17.06.2024г. № КУВИ-001/2024-161713582

Кадастровый номер:

59:20:3390101:1690

## Сведения о характерных точках границы части (частей) земельного участка

Учетный номер части: 59:20:3390101:1690/4

## Система координат

Номер точки	Координаты, м		Описание закрепления на местности	Средняя квадратичная погрешность определения координат характерных точек границ земельного участка, м
	X	Y		
1	2	3	4	5
1	573703.67	2219151.24	-	-
2	573706.3	2219180.58	-	-
3	573707.27	2219191.38	-	-
4	573666.62	2219195.53	-	-
5	573662.52	2219149.82	-	-
6	573700.87	2219145.2	-	-
1	573703.67	2219151.24	-	-
1	573707.54	2219194.36	-	-
2	573710.14	2219223.24	-	-
3	573691.11	2219224.95	-	-
4	573669.43	2219226.9	-	-
5	573666.89	2219198.52	-	-
1	573707.54	2219194.36	-	-



ДОКУМЕНТ ПОДПИСАН  
ЭЛЕКТРОННОЙ ПОДПИСЬЮ

Сертификат: 00ВВ056В7401СВ38D2В3576АСDС8425108

Владелец: ФЕДЕРАЛЬНАЯ СЛУЖБА ГОСУДАРСТВЕННОЙ  
РЕГИСТРАЦИИ, КАДАСТРА И КАРТОГРАФИИ  
Действителен: с 27.06.2023 по 19.09.2024

полное наименование должности

инициалы, фамилия