

Филиал публично-правовой компании "Роскадастр" по Тверской области

полное наименование органа регистрации прав

Выписка из Единого государственного реестра недвижимости об объекте недвижимости

Сведения о характеристиках объекта недвижимости

На основании запроса от 12.09.2024, поступившего на рассмотрение 13.09.2024, сообщаем, что согласно записям Единого государственного реестра недвижимости:


Раздел 1 Лист 1

Земельный участок			
вид объекта недвижимости			

Лист № 1 раздела 1	Всего листов раздела 1: 3	Всего разделов: 8	Всего листов выписки: 20
--------------------	---------------------------	-------------------	--------------------------

13.09.2024г. № КУВИ-001/2024-229880673	
Кадастровый номер:	69:29:0000019:687
Номер кадастрового квартала:	69:29:0000019
Дата присвоения кадастрового номера:	15.01.2014

Ранее присвоенный государственный учетный номер:	данные отсутствуют
Местоположение:	Местоположение установлено относительно ориентира, расположенного в границах участка. Почтовый адрес ориентира: обл Тверская, р-н Селижаровский, с/п Елецкое, колхоз "Ельцы".
Площадь:	635791 +/- 4167
Кадастровая стоимость, руб.:	1672130.33
Кадастровые номера расположенных в пределах земельного участка объектов недвижимости:	данные отсутствуют
Кадастровые номера объектов недвижимости, из которых образован объект недвижимости:	69:29:0000019:65
Кадастровые номера образованных объектов недвижимости:	данные отсутствуют
Категория земель:	Земли сельскохозяйственного назначения
Виды разрешенного использования:	Для сельскохозяйственного производства
Сведения о кадастровом инженере:	Волков Алексей Вячеславович, дата завершения кадастровых работ: 11.06.2013
Сведения о лесах, водных объектах и об иных природных объектах, расположенных в пределах земельного участка:	данные отсутствуют
Сведения о том, что земельный участок полностью расположен в границах зоны с особыми условиями использования территории, территории объекта культурного наследия, публичного сервитута:	данные отсутствуют
Сведения о том, что земельный участок расположен в границах особой экономической зоны, территории опережающего развития, зоны территориального развития в Российской Федерации, игровой зоны:	данные отсутствуют

 <p align="center">ДОКУМЕНТ ПОДПИСАН ЭЛЕКТРОННОЙ ПОДПИСЬЮ</p> <p align="center"><small>Сертификат: 009F0BDC181A023B64597F1E2579BEFB50 Владелец: ФЕДЕРАЛЬНАЯ СЛУЖБА ГОСУДАРСТВЕННОЙ РЕГИСТРАЦИИ, КАДАСТРА И КАРТОГРАФИИ Действителен: с 02.08.2024 по 26.10.2025</small></p>
--

полное наименование должности	инициалы, фамилия
-------------------------------	-------------------

Земельный участок			
вид объекта недвижимости			
Лист № 2 раздела 1	Всего листов раздела 1: 3	Всего разделов: 8	Всего листов выписки: 20
13.09.2024г. № КУВИ-001/2024-229880673			
Кадастровый номер:		69:29:0000019:687	
Сведения о том, что земельный участок расположен в границах особо охраняемой природной территории, Байкальской природной территории и ее экологических зон, лесопарковом зеленом поясе, охотничьего угодья, лесничества:		данные отсутствуют	
Сведения о расположении земельного участка и (или) расположенного на нем объекта недвижимости в границах территории, в отношении которой принято решение о резервировании земель для государственных или муниципальных нужд:		данные отсутствуют	
Сведения о результатах проведения государственного земельного надзора:		данные отсутствуют	
Сведения о расположении земельного участка в границах территории, в отношении которой утвержден проект межевания территории:		данные отсутствуют	
Условный номер земельного участка:		данные отсутствуют	
Сведения о принятии акта и (или) заключении договора, предусматривающих предоставление в соответствии с земельным законодательством исполнительным органом государственным органом власти или органом местного самоуправления, находящегося в государственной или муниципальной собственности земельного участка для строительства наемного дома социального использования или наемного дома коммерческого использования:		данные отсутствуют	
Сведения о том, что земельный участок или земельные участки образованы на основании решения об изъятии земельного участка и (или) расположенного на нем объекта недвижимости для государственных или муниципальных нужд:		данные отсутствуют	
Сведения о том, что земельный участок образован из земель или земельного участка, государственная собственность на которые не разграничена:		данные отсутствуют	
Сведения о наличии земельного спора о местоположении границ земельных участков:		данные отсутствуют	
Статус записи об объекте недвижимости:		Сведения об объекте недвижимости имеют статус "актуальные"	
Особые отметки:		Граница земельного участка состоит из 3 контуров. Учетные номера контуров и их площади: 1 - 217999.91 кв.м, 2 - 172934.44 кв.м, 3 - 244856.35 кв.м. Для данного земельного участка	



ДОКУМЕНТ ПОДПИСАН
ЭЛЕКТРОННОЙ ПОДПИСЬЮ

Сертификат: 009F0BDC181A023B64597F1E2579BEFB50

Владелец: ФЕДЕРАЛЬНАЯ СЛУЖБА ГОСУДАРСТВЕННОЙ


РЕГИСТРАЦИИ, КАДАСТРА И КАРТОГРАФИИ

Действителен: с 02.08.2024 по 26.10.2025

полное наименование должности

инициалы, фамилия

Земельный участок			
вид объекта недвижимости			
Лист № 3 раздела 1	Всего листов раздела 1: 3	Всего разделов: 8	Всего листов выписки: 20
13.09.2024г. № КУВИ-001/2024-229880673			
Кадастровый номер:		69:29:0000019:687	
		<p>обеспечен доступ посредством земельного участка (земельных участков) с кадастровым номером (кадастровыми номерами): земли общего пользования. Сведения об ограничениях права на объект недвижимости, обременениях данного объекта, не зарегистрированных в реестре прав, ограничений прав и обременений недвижимого имущества: вид ограничения (обременения): ограничения прав на земельный участок, предусмотренные статьей 56 Земельного кодекса Российской Федерации; срок действия: с 03.08.2015; реквизиты документа-основания: о порядке установления охранных зон объектов электросетевого хозяйства и особых условий использования земельных участков, расположенных в границах таких зон. от 16.03.1992 № № 160. вид ограничения (обременения): ограничения прав на земельный участок, предусмотренные статьей 56 Земельного кодекса Российской Федерации; срок действия: с 02.12.2019; реквизиты документа-основания: доверенность от 15.07.2019; карта-план от 04.09.2019; постановления Совета Министров СССР "Об утверждении Правил охраны электрических сетей напряжением свыше 1000 вольт" от 26.03.1984 № 255; карта-план от 25.11.2019; сопроводительное письмо от 09.09.2019.</p>	
Получатель выписки:		ГК "Агентство по страхованию вкладов"	

полное наименование должности		ДОКУМЕНТ ПОДПИСАН	инициалы, фамилия
		ЭЛЕКТРОННОЙ ПОДПИСЬЮ	
	Сертификат: 009F0BDC181A023B64597F1E2579BEFB50 Владелец: ФЕДЕРАЛЬНАЯ СЛУЖБА ГОСУДАРСТВЕННОЙ РЕГИСТРАЦИИ, КАДАСТРА И КАРТОГРАФИИ Действителен: с 02.08.2024 по 26.10.2025		

Выписка из Единого государственного реестра недвижимости об объекте недвижимости
Сведения о зарегистрированных правах

Земельный участок			
вид объекта недвижимости			
Лист № 1 раздела 2	Всего листов раздела 2: 2	Всего разделов: 8	Всего листов выписки: 20
13.09.2024г. № КУВИ-001/2024-229880673			
Кадастровый номер:		69:29:0000019:687	
1	Правообладатель (правообладатели):	1.1	Коммерческий Банк "Нефтяной Альянс" (публичное акционерное общество), ИНН: 7744002275, ОГРН: 1027739175056
	Сведения о возможности предоставления третьим лицам персональных данных физического лица:	1.1.1	данные отсутствуют
2	Вид, номер, дата и время государственной регистрации права:	2.1	Собственность 69:29:0000019:687-69/184/2024-12 11.09.2024 11:01:30
3	Сведения об осуществлении государственной регистрации сделки, права без необходимого в силу закона согласия третьего лица, органа:	3.1	данные отсутствуют
4	Ограничение прав и обременение объекта недвижимости:	не зарегистрировано	
5	Договоры участия в долевом строительстве:	не зарегистрировано	
6	Заявленные в судебном порядке права требования:	данные отсутствуют	
7	Сведения о возможности предоставления третьим лицам персональных данных физического лица	данные отсутствуют	
8	Сведения о возражении в отношении зарегистрированного права:	данные отсутствуют	
9	Сведения о наличии решения об изъятии объекта недвижимости для государственных и муниципальных нужд:	данные отсутствуют	
10	Сведения о невозможности государственной регистрации без личного участия правообладателя или его законного представителя:	данные отсутствуют	
11	Правопритязания и сведения о наличии поступивших, но не рассмотренных заявлений о проведении государственной регистрации права (перехода, прекращения права), ограничения права или обременения объекта недвижимости, сделки в отношении объекта недвижимости:	отсутствуют	



ДОКУМЕНТ ПОДПИСАН
ЭЛЕКТРОННОЙ ПОДПИСЬЮ

Сертификат: 009F0BDC181A023B64597F1E2579BEFB50

Владелец: ФЕДЕРАЛЬНАЯ СЛУЖБА ГОСУДАРСТВЕННОЙ

РЕГИСТРАЦИИ, КАДАСТРА И КАРТОГРАФИИ

Действителен: с 02.08.2024 по 26.10.2025

полное наименование должности

инициалы, фамилия

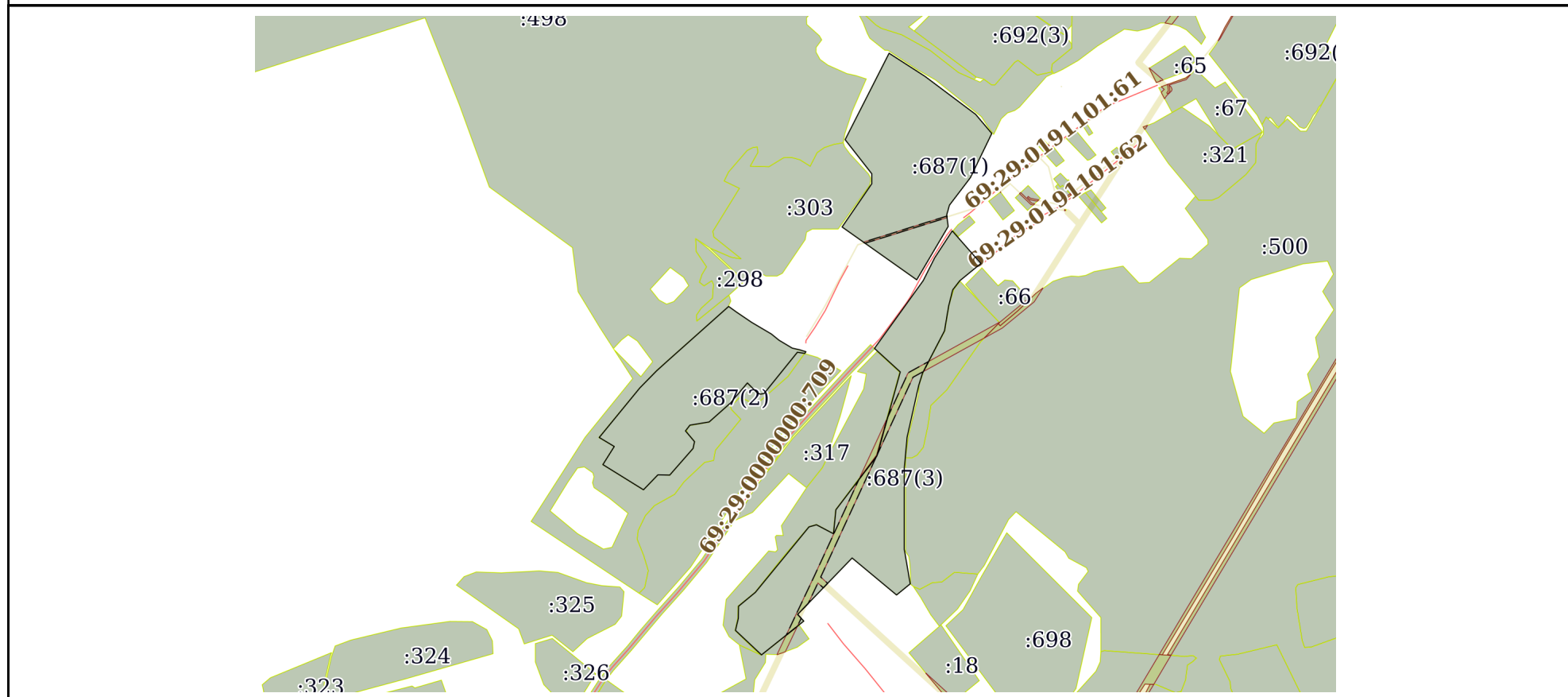
Земельный участок			
вид объекта недвижимости			
Лист № 2 раздела 2	Всего листов раздела 2: 2	Всего разделов: 8	Всего листов выписки: 20
13.09.2024г. № КУВИ-001/2024-229880673			
Кадастровый номер:		69:29:0000019:687	
11	Сведения о невозможности государственной регистрации перехода, прекращения, ограничения права на земельный участок из земель сельскохозяйственного назначения:	данные отсутствуют	

полное наименование должности	 ДОКУМЕНТ ПОДПИСАН ЭЛЕКТРОННОЙ ПОДПИСЬЮ Сертификат: 009F0BDC181A023B64597F1E2579BEFB50 Владелец: ФЕДЕРАЛЬНАЯ СЛУЖБА ГОСУДАРСТВЕННОЙ РЕГИСТРАЦИИ, КАДАСТРА И КАРТОГРАФИИ Действителен: с 02.08.2024 по 26.10.2025	инициалы, фамилия
-------------------------------	---	-------------------

Выписка из Единого государственного реестра недвижимости об объекте недвижимости
Описание местоположения земельного участка

Земельный участок			
вид объекта недвижимости			
Лист № 1 раздела 3	Всего листов раздела 3: 4	Всего разделов: 8	Всего листов выписки: 20
13.09.2024г. № КУВИ-001/2024-229880673			
Кадастровый номер:		69:29:0000019:687	

План (чертеж, схема) земельного участка



Масштаб 1:20000 Условные обозначения:

полное наименование должности	 ДОКУМЕНТ ПОДПИСАН ЭЛЕКТРОННОЙ ПОДПИСЬЮ	инициалы, фамилия
	Сертификат: 009F0BDC181A023B64597F1E2579BEFB50 Владелец: ФЕДЕРАЛЬНАЯ СЛУЖБА ГОСУДАРСТВЕННОЙ РЕГИСТРАЦИИ, КАДАСТРА И КАРТОГРАФИИ Действителен: с 02.08.2024 по 26.10.2025	

Земельный участок

вид объекта недвижимости

Лист № 2 раздела 3

Всего листов раздела 3: 4

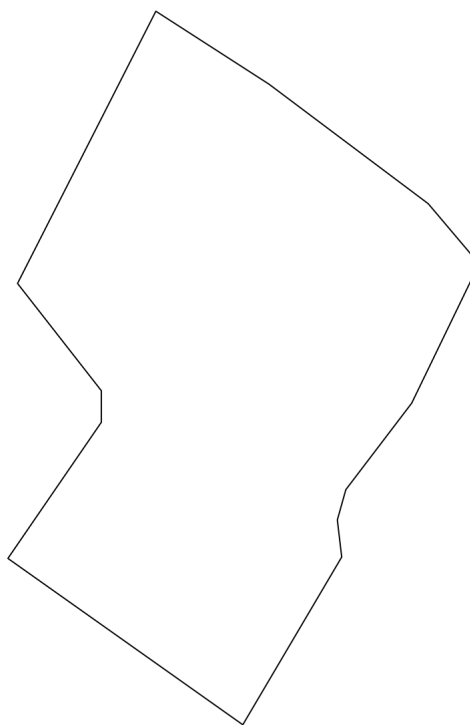
Всего разделов: 8

Всего листов выписки: 20

13.09.2024г. № КУВИ-001/2024-229880673

Кадастровый номер:

69:29:0000019:687



Масштаб 1:8000

Условные обозначения:

ДОКУМЕНТ ПОДПИСАН
ЭЛЕКТРОННОЙ ПОДПИСЬЮ

Сертификат: 009F0BDC181A023B64597F1E2579BEFB50

Владелец: ФЕДЕРАЛЬНАЯ СЛУЖБА ГОСУДАРСТВЕННОЙ
РЕГИСТРАЦИИ, КАДАСТРА И КАРТОГРАФИИ
Действителен: с 02.08.2024 по 26.10.2025

полное наименование должности

инициалы, фамилия

Земельный участок

вид объекта недвижимости

Лист № 3 раздела 3

Всего листов раздела 3: 4

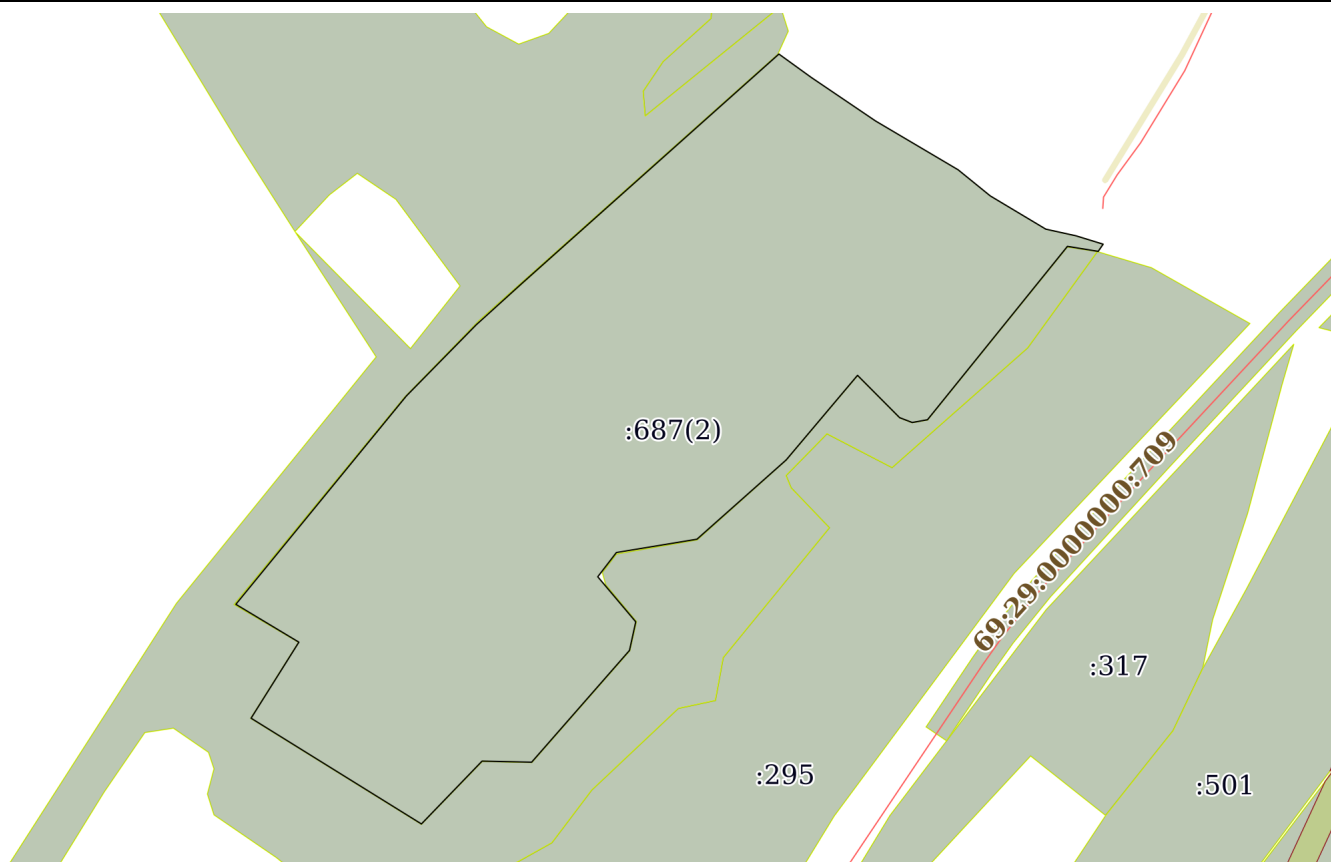
Всего разделов: 8

Всего листов выписки: 20

13.09.2024г. № КУВИ-001/2024-229880673

Кадастровый номер:

69:29:0000019:687



Масштаб 1:6000

Условные обозначения:



ДОКУМЕНТ ПОДПИСАН
ЭЛЕКТРОННОЙ ПОДПИСЬЮ

Сертификат: 009F0BDC181A023B64597F1E2579BEFB50

Владелец: ФЕДЕРАЛЬНАЯ СЛУЖБА ГОСУДАРСТВЕННОЙ
РЕГИСТРАЦИИ, КАДАСТРА И КАРТОГРАФИИ
Действителен: с 02.08.2024 по 26.10.2025

полное наименование должности

инициалы, фамилия

Земельный участок

вид объекта недвижимости

Лист № 4 раздела 3

Всего листов раздела 3: 4

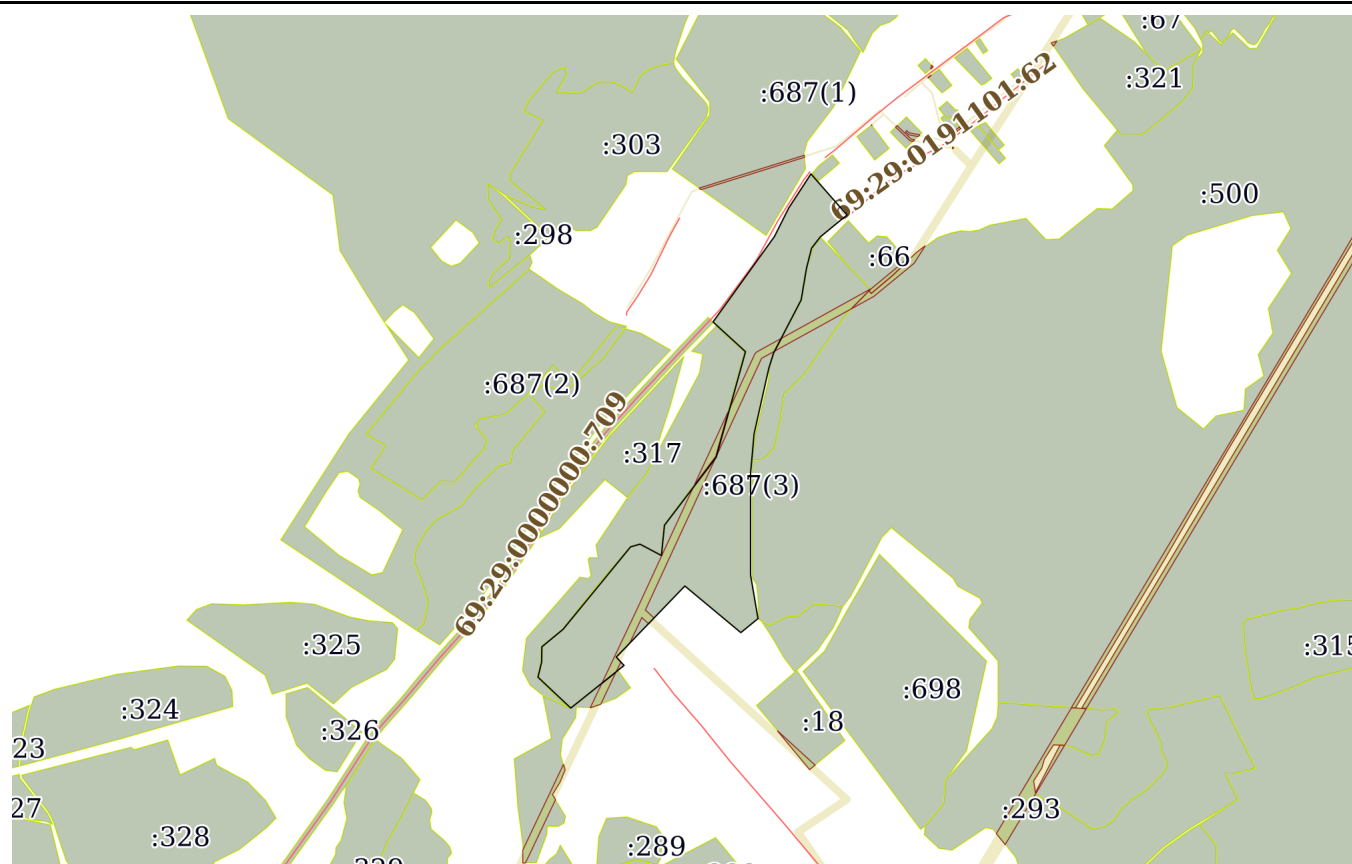
Всего разделов: 8

Всего листов выписки: 20

13.09.2024г. № КУВИ-001/2024-229880673

Кадастровый номер:

69:29:0000019:687



Масштаб 1:20000

Условные обозначения:



ДОКУМЕНТ ПОДПИСАН
ЭЛЕКТРОННОЙ ПОДПИСЬЮ

Сертификат: 009F0BDC181A023B64597F1E2579BEFB50

Владелец: ФЕДЕРАЛЬНАЯ СЛУЖБА ГОСУДАРСТВЕННОЙ

РЕГИСТРАЦИИ, КАДАСТРА И КАРТОГРАФИИ

Действителен: с 02.08.2024 по 26.10.2025

полное наименование должности

инициалы, фамилия

Выписка из Единого государственного реестра недвижимости об объекте недвижимости

Описание местоположения земельного участка

Земельный участок			
вид объекта недвижимости			
Лист № 1 раздела 3.1	Всего листов раздела 3.1: 3	Всего разделов: 8	Всего листов выписки: 20
13.09.2024г. № КУВИ-001/2024-229880673			
Кадастровый номер:		69:29:0000019:687	

Описание местоположения границ земельного участка							
№ п/п	Номер точки		Дирекционный угол	Горизонтальное проложение, м	Описание закрепления на местности	Кадастровые номера смежных участков	Сведения об адресах правообладателей смежных земельных участков
	начальная	конечная					
1	2	3	4	5	6	7	8
1	1.1.1	1.1.2	122°47.0`	144.18	-	данные отсутствуют	данные отсутствуют
2	1.1.2	1.1.3	126°52.3`	213.58	-	данные отсутствуют	данные отсутствуют
3	1.1.3	1.1.4	139°44.8`	84.36	-	данные отсутствуют	данные отсутствуют
4	1.1.4	1.1.5	205°49.2`	165.75	-	данные отсутствуют	данные отсутствуют
5	1.1.5	1.1.6	217°18.3`	116.66	-	данные отсутствуют	данные отсутствуют
6	1.1.6	1.1.7	195°40.2`	33.69	-	данные отсутствуют	данные отсутствуют
7	1.1.7	1.1.8	173°17.0`	40.01	-	данные отсутствуют	данные отсутствуют
8	1.1.8	1.1.9	210°32.8`	208.66	-	данные отсутствуют	данные отсутствуют
9	1.1.9	1.1.10	305°17.0`	308.55	-	данные отсутствуют	данные отсутствуют
10	1.1.10	1.1.11	34°29.0`	176.91	-	данные отсутствуют	данные отсутствуют
11	1.1.11	1.1.12	0°0.0`	33.88	-	данные отсутствуют	данные отсутствуют
12	1.1.12	1.1.13	321°58.4`	145.85	-	данные отсутствуют	данные отсутствуют
13	1.1.13	1.1.1	26°57.4`	327.2	-	данные отсутствуют	данные отсутствуют
14	2.1.1	2.1.2	47°51.6`	49.32	-	69:29:0000019:498	данные отсутствуют
15	2.1.2	2.1.3	48°16.6`	276.98	-	69:29:0000019:498	данные отсутствуют
16	2.1.3	2.1.4	125°50.5`	32.12	-	данные отсутствуют	данные отсутствуют
17	2.1.4	2.1.5	124°4.9`	62.46	-	данные отсутствуют	данные отсутствуют
18	2.1.5	2.1.6	120°34.1`	77.06	-	данные отсутствуют	данные отсутствуют
19	2.1.6	2.1.7	129°3.9`	33.31	-	данные отсутствуют	данные отсутствуют
20	2.1.7	2.1.8	120°53.0`	52.04	-	данные отсутствуют	данные отсутствуют
21	2.1.8	2.1.9	102°25.7`	24.9	-	данные отсутствуют	данные отсутствуют
22	2.1.9	2.1.10	107°8.4`	22.8	-	данные отсутствуют	данные отсутствуют



ДОКУМЕНТ ПОДПИСАН
ЭЛЕКТРОННОЙ ПОДПИСЬЮ

Сертификат: 009F0BDC181A023B64597F1E2579BEFB50

Владелец: ФЕДЕРАЛЬНАЯ СЛУЖБА ГОСУДАРСТВЕННОЙ

РЕГИСТРАЦИИ, КАДАСТРА И КАРТОГРАФИИ

Действителен: с 02.08.2024 по 26.10.2025

полное наименование должности

инициалы, фамилия

Земельный участок

вид объекта недвижимости

Лист № 2 раздела 3.1

Всего листов раздела 3.1: 3

Всего разделов: 8

Всего листов выписки: 20

13.09.2024г. № КУВИ-001/2024-229880673

Кадастровый номер:

69:29:0000019:687

1	2	3	4	5	6	7	8
23	2.1.10	2.1.11	214°29.0`	7.01	-	данные отсутствуют	данные отсутствуют
24	2.1.11	2.1.12	279°14.9`	25.08	-	69:29:0000019:498	данные отсутствуют
25	2.1.11	2.1.11			данные отсутствуют	69:29:0000019:295	адрес отсутствует
26	2.1.12	2.1.13	218°56.0`	179.1	-	69:29:0000019:498	данные отсутствуют
27	2.1.13	2.1.14	259°44.6`	12.47	-	69:29:0000019:498	данные отсутствуют
28	2.1.14	2.1.15	290°56.3`	10.86	-	69:29:0000019:498	данные отсутствуют
29	2.1.15	2.1.16	315°7.6`	47.99	-	69:29:0000019:498	данные отсутствуют
30	2.1.16	2.1.17	220°10.0`	88.95	-	69:29:0000019:498	данные отсутствуют
31	2.1.17	2.1.18	228°24.3`	95.95	-	69:29:0000019:498	данные отсутствуют
32	2.1.18	2.1.19	260°35.9`	65.68	-	69:29:0000019:498	данные отсутствуют
33	2.1.19	2.1.20	217°34.0`	24.54	-	данные отсутствуют	данные отсутствуют
34	2.1.20	2.1.21	139°50.4`	47.35	-	данные отсутствуют	данные отсутствуют
35	2.1.21	2.1.22	192°20.5`	23.53	-	69:29:0000019:498	данные отсутствуют
36	2.1.22	2.1.23	221°13.5`	119.42	-	69:29:0000019:498	данные отсутствуют
37	2.1.23	2.1.24	271°15.0`	39.88	-	69:29:0000019:498	данные отсутствуют
38	2.1.24	2.1.25	224°0.1`	70.19	-	69:29:0000019:498	данные отсутствуют
39	2.1.25	2.1.26	301°48.4`	161.22	-	69:29:0000019:498	данные отсутствуют
40	2.1.26	2.1.27	32°10.3`	72.19	-	69:29:0000019:498	данные отсутствуют
41	2.1.27	2.1.28	300°57.6`	59.11	-	69:29:0000019:498	данные отсутствуют
42	2.1.28	2.1.29	39°19.4`	216.37	-	69:29:0000019:498	данные отсутствуют
43	2.1.29	2.1.1	44°29.8`	80.4	-	69:29:0000019:498	данные отсутствуют
44	3.1.1	3.1.2	35°44.2`	281.81	-	данные отсутствуют	данные отсутствуют
45	3.1.1	3.1.1			данные отсутствуют	69:29:0000019:922(2)	адрес отсутствует
46	3.1.2	3.1.3	26°39.3`	85.91	-	данные отсутствуют	данные отсутствуют
47	3.1.3	3.1.4	33°8.8`	108.71	-	данные отсутствуют	данные отсутствуют
48	3.1.4	3.1.5	138°43.9`	146.43	-	данные отсутствуют	данные отсутствуют
49	3.1.5	3.1.6	230°42.9`	92.39	-	данные отсутствуют	данные отсутствуют
50	3.1.6	3.1.7	217°39.7`	38.48	-	данные отсутствуют	данные отсутствуют
51	3.1.6	3.1.6			данные отсутствуют	69:29:0000019:301	адрес отсутствует



ДОКУМЕНТ ПОДПИСАН
ЭЛЕКТРОННОЙ ПОДПИСЬЮ

Сертификат: 009F0BDC181A023B64597F1E2579BEFB50

Владелец: ФЕДЕРАЛЬНАЯ СЛУЖБА ГОСУДАРСТВЕННОЙ

РЕГИСТРАЦИИ, КАДАСТРА И КАРТОГРАФИИ

Действителен: с 02.08.2024 по 26.10.2025

полное наименование должности

инициалы, фамилия

Земельный участок

вид объекта недвижимости

Лист № 3 раздела 3.1

Всего листов раздела 3.1: 3

Всего разделов: 8

Всего листов выписки: 20

13.09.2024г. № КУВИ-001/2024-229880673

Кадастровый номер:

69:29:0000019:687

1	2	3	4	5	6	7	8
52	3.1.7	3.1.8	194°8.4'	56.04	-	данные отсутствуют	данные отсутствуют
53	3.1.8	3.1.9	189°33.9'	85.4	-	69:29:0000019:301	адрес отсутствует
54	3.1.9	3.1.10	207°28.5'	159.98	-	69:29:0000019:301	адрес отсутствует
55	3.1.10	3.1.11	197°22.8'	43.29	-	69:29:0000019:301	адрес отсутствует
56	3.1.11	3.1.12	192°39.0'	180.05	-	данные отсутствуют	данные отсутствуют
57	3.1.12	3.1.13	185°6.1'	106.4	-	данные отсутствуют	данные отсутствуют
58	3.1.13	3.1.14	180°0.0'	271.78	-	данные отсутствуют	данные отсутствуют
59	3.1.14	3.1.15	170°16.0'	118.47	-	данные отсутствуют	данные отсутствуют
60	3.1.15	3.1.16	230°49.1'	59.43	-	данные отсутствуют	данные отсутствуют
61	3.1.15	3.1.15			данные отсутствуют	69:29:0000019:500	данные отсутствуют
62	3.1.16	3.1.17	309°45.1'	195.17	-	данные отсутствуют	данные отсутствуют
63	3.1.17	3.1.18	223°59.2'	264.68	-	данные отсутствуют	данные отсутствуют
64	3.1.18	3.1.19	137°4.8'	30.59	-	данные отсутствуют	данные отсутствуют
65	3.1.19	3.1.20	231°22.6'	182.77	-	данные отсутствуют	данные отсутствуют
66	3.1.20	3.1.21	313°14.8'	120.66	-	69:29:0000019:501	данные отсутствуют
67	3.1.20	3.1.20			данные отсутствуют	69:29:0000019:291	143912, Московская область, г. Балашиха, ул. Лукино, д. 55А, пом. XII.
68	3.1.21	3.1.22	13°26.6'	42.02	-	69:29:0000019:501	данные отсутствуют
69	3.1.22	3.1.23	0°54.2'	40.56	-	69:29:0000019:501	данные отсутствуют
70	3.1.23	3.1.24	50°29.9'	73.42	-	69:29:0000019:501	данные отсутствуют
71	3.1.24	3.1.25	39°19.9'	285.78	-	69:29:0000019:501	данные отсутствуют
72	3.1.25	3.1.26	74°11.0'	26.23	-	69:29:0000019:501	данные отсутствуют
73	3.1.26	3.1.27	117°49.7'	64.95	-	69:29:0000019:501	данные отсутствуют
74	3.1.27	3.1.28	5°42.3'	81.38	-	69:29:0000019:501	данные отсутствуют
75	3.1.28	3.1.29	37°17.8'	228.9	-	данные отсутствуют	данные отсутствуют
76	3.1.29	3.1.30	15°30.9'	293.61	-	данные отсутствуют	данные отсутствуют
77	3.1.30	3.1.1	312°23.9'	117.89	-	данные отсутствуют	данные отсутствуют
78	3.1.30	3.1.30			данные отсутствуют	69:29:0000019:501	данные отсутствуют



ДОКУМЕНТ ПОДПИСАН
ЭЛЕКТРОННОЙ ПОДПИСЬЮ

Сертификат: 009F0BDC181A023B64597F1E2579BEFB50

Владелец: ФЕДЕРАЛЬНАЯ СЛУЖБА ГОСУДАРСТВЕННОЙ

РЕГИСТРАЦИИ, КАДАСТРА И КАРТОГРАФИИ

Действителен: с 02.08.2024 по 26.10.2025

полное наименование должности

инициалы, фамилия

Выписка из Единого государственного реестра недвижимости об объекте недвижимости

Описание местоположения земельного участка

Земельный участок			
вид объекта недвижимости			
Лист № 1 раздела 3.2	Всего листов раздела 3.2: 3	Всего разделов: 8	Всего листов выписки: 20
13.09.2024г. № КУВИ-001/2024-229880673			
Кадастровый номер:		69:29:0000019:687	

Сведения о характерных точках границы земельного участка				
Система координат СК кадастрового округа, зона 1				
Номер точки	Координаты, м		Описание закрепления на местности	Средняя квадратичная погрешность определения координат характерных точек границ земельного участка, м
	X	Y		
1	2	3	4	5
1	274191.75	1335590.96	Закрепление отсутствует	2.5
2	274113.68	1335712.18	Закрепление отсутствует	2.5
3	273985.53	1335883.04	Закрепление отсутствует	2.5
4	273921.15	1335937.55	Закрепление отсутствует	2.5
5	273771.95	1335865.36	Закрепление отсутствует	2.5
6	273679.16	1335794.66	Закрепление отсутствует	2.5
7	273646.72	1335785.56	Закрепление отсутствует	2.5
8	273606.98	1335790.24	Закрепление отсутствует	2.5
9	273427.28	1335684.19	Закрепление отсутствует	2.5
10	273605.51	1335432.32	Закрепление отсутствует	2.5
11	273751.33	1335532.48	Закрепление отсутствует	2.5
12	273785.21	1335532.48	Закрепление отсутствует	2.5
13	273900.1	1335442.63	Закрепление отсутствует	2.5
1	274191.75	1335590.96	Закрепление отсутствует	2.5
1	273120.01	1334806.25	Закрепление отсутствует	2.5
2	273153.1	1334842.82	Закрепление отсутствует	2.5
3	273337.44	1335049.55	Закрепление отсутствует	2.5
4	273318.63	1335075.59	Закрепление отсутствует	2.5
5	273283.63	1335127.32	Закрепление отсутствует	2.5
6	273244.44	1335193.67	Закрепление отсутствует	2.5
7	273223.45	1335219.53	Закрепление отсутствует	2.5
8	273196.74	1335264.19	Закрепление отсутствует	2.5



ДОКУМЕНТ ПОДПИСАН
ЭЛЕКТРОННОЙ ПОДПИСЬЮ

Сертификат: 009F0BDC181A023B64597F1E2579BEFB50

Владелец: ФЕДЕРАЛЬНАЯ СЛУЖБА ГОСУДАРСТВЕННОЙ
РЕГИСТРАЦИИ, КАДАСТРА И КАРТОГРАФИИ
Действителен: с 02.08.2024 по 26.10.2025

полное наименование должности

инициалы, фамилия

Земельный участок

вид объекта недвижимости

Лист № 2 раздела 3.2

Всего листов раздела 3.2: 3

Всего разделов: 8

Всего листов выписки: 20

13.09.2024г. № КУВИ-001/2024-229880673

Кадастровый номер:

69:29:0000019:687

1	2	3	4	5
9	273191.38	1335288.51	Закрепление отсутствует	2.5
10	273184.66	1335310.3	Закрепление отсутствует	2.5
11	273178.88	1335306.33	Закрепление отсутствует	2.5
12	273182.91	1335281.58	Закрепление отсутствует	2.5
13	273043.59	1335169.03	Закрепление отсутствует	2.5
14	273041.37	1335156.76	Закрепление отсутствует	2.5
15	273045.25	1335146.62	Закрепление отсутствует	2.5
16	273079.26	1335112.76	Закрепление отсутствует	2.5
17	273011.29	1335055.39	Закрепление отсутствует	2.5
18	272947.59	1334983.63	Закрепление отсутствует	2.5
19	272936.86	1334918.83	Закрепление отсутствует	2.5
20	272917.41	1334903.87	Закрепление отсутствует	2.5
21	272881.22	1334934.41	Закрепление отсутствует	2.5
22	272858.23	1334929.38	Закрепление отсутствует	2.5
23	272768.41	1334850.68	Закрепление отсутствует	2.5
24	272769.28	1334810.81	Закрепление отсутствует	2.5
25	272718.79	1334762.05	Закрепление отсутствует	2.5
26	272803.76	1334625.04	Закрепление отсутствует	2.5
27	272864.87	1334663.48	Закрепление отсутствует	2.5
28	272895.28	1334612.79	Закрепление отсутствует	2.5
29	273062.66	1334749.9	Закрепление отсутствует	2.5
1	273120.01	1334806.25	Закрепление отсутствует	2.5
1	273195.86	1335541.61	Закрепление отсутствует	2.5
2	273424.61	1335706.2	Закрепление отсутствует	2.5
3	273501.39	1335744.74	Закрепление отсутствует	2.5
4	273592.41	1335804.18	Закрепление отсутствует	2.5
5	273482.35	1335900.76	Закрепление отсутствует	2.5
6	273423.85	1335829.25	Закрепление отсутствует	2.5
7	273393.39	1335805.74	Закрепление отсутствует	2.5



ДОКУМЕНТ ПОДПИСАН
ЭЛЕКТРОННОЙ ПОДПИСЬЮ

Сертификат: 009F0BDC181A023B64597F1E2579BEFB50

Владелец: ФЕДЕРАЛЬНАЯ СЛУЖБА ГОСУДАРСТВЕННОЙ

РЕГИСТРАЦИИ, КАДАСТРА И КАРТОГРАФИИ

Действителен: с 02.08.2024 по 26.10.2025

полное наименование должности

инициалы, фамилия

Земельный участок

вид объекта недвижимости

Лист № 3 раздела 3.2

Всего листов раздела 3.2: 3

Всего разделов: 8

Всего листов выписки: 20

13.09.2024г. № КУВИ-001/2024-229880673

Кадастровый номер:

69:29:0000019:687

1	2	3	4	5
8	273339.05	1335792.05	Закрепление отсутствует	2.5
9	273254.84	1335777.86	Закрепление отсутствует	2.5
10	273112.9	1335704.05	Закрепление отсутствует	2.5
11	273071.59	1335691.12	Закрепление отсутствует	2.5
12	272895.91	1335651.69	Закрепление отсутствует	2.5
13	272789.93	1335642.23	Закрепление отсутствует	2.5
14	272518.15	1335642.23	Закрепление отсутствует	2.5
15	272401.39	1335662.26	Закрепление отсутствует	2.5
16	272363.84	1335616.19	Закрепление отсутствует	2.5
17	272488.64	1335466.14	Закрепление отсутствует	2.5
18	272298.2	1335282.32	Закрепление отсутствует	2.5
19	272275.8	1335303.15	Закрепление отсутствует	2.5
20	272161.72	1335160.36	Закрепление отсутствует	2.5
21	272244.39	1335072.47	Закрепление отсутствует	2.5
22	272285.26	1335082.24	Закрепление отсутствует	2.5
23	272325.81	1335082.88	Закрепление отсутствует	2.5
24	272372.51	1335139.53	Закрепление отсутствует	2.5
25	272593.56	1335320.66	Закрепление отсутствует	2.5
26	272600.71	1335345.9	Закрепление отсутствует	2.5
27	272570.39	1335403.34	Закрепление отсутствует	2.5
28	272651.37	1335411.43	Закрепление отсутствует	2.5
29	272833.46	1335550.13	Закрепление отсутствует	2.5
30	273116.37	1335628.67	Закрепление отсутствует	2.5
1	273195.86	1335541.61	Закрепление отсутствует	2.5



ДОКУМЕНТ ПОДПИСАН
ЭЛЕКТРОННОЙ ПОДПИСЬЮ

Сертификат: 009F0BDC181A023B64597F1E2579BEFB50

Владелец: ФЕДЕРАЛЬНАЯ СЛУЖБА ГОСУДАРСТВЕННОЙ

РЕГИСТРАЦИИ, КАДАСТРА И КАРТОГРАФИИ

Действителен: с 02.08.2024 по 26.10.2025

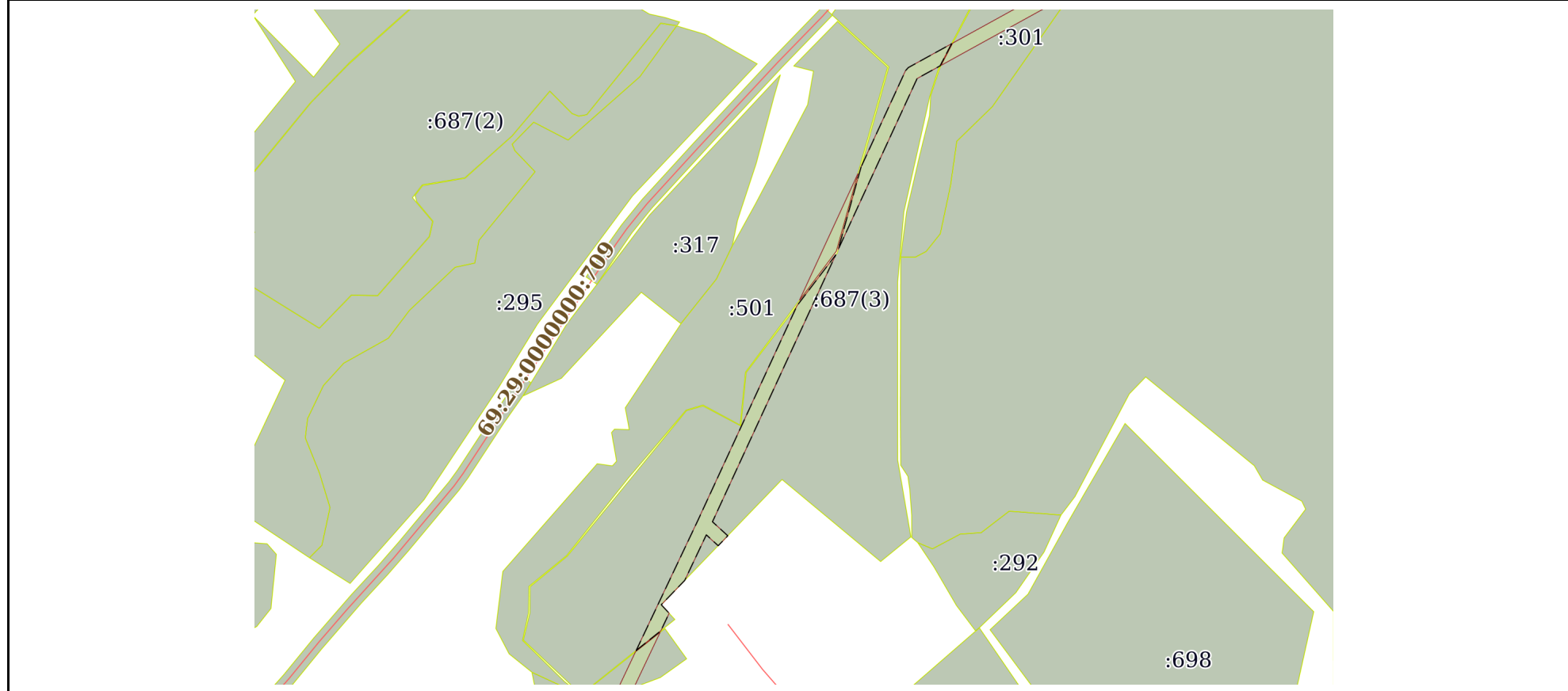
полное наименование должности

инициалы, фамилия


Выписка из Единого государственного реестра недвижимости об объекте недвижимости
Сведения о частях земельного участка

Земельный участок			
вид объекта недвижимости			
Лист № 1 раздела 4	Всего листов раздела 4: 2	Всего разделов: 8	Всего листов выписки: 20
13.09.2024г. № КУВИ-001/2024-229880673			
Кадастровый номер:		69:29:0000019:687	

План (чертеж, схема) части земельного участка Учетный номер части: 69:29:0000019:687/1



Масштаб 1:9000 Условные обозначения:

полное наименование должности	 ДОКУМЕНТ ПОДПИСАН ЭЛЕКТРОННОЙ ПОДПИСЬЮ	инициалы, фамилия
	Сертификат: 009F0BDC181A023B64597F1E2579BEFB50 Владелец: ФЕДЕРАЛЬНАЯ СЛУЖБА ГОСУДАРСТВЕННОЙ РЕГИСТРАЦИИ, КАДАСТРА И КАРТОГРАФИИ Действителен: с 02.08.2024 по 26.10.2025	

Земельный участок

вид объекта недвижимости

Лист № 2 раздела 4

Всего листов раздела 4: 2

Всего разделов: 8

Всего листов выписки: 20

13.09.2024г. № КУВИ-001/2024-229880673

Кадастровый номер:

69:29:0000019:687

План (чертеж, схема) части земельного участка

Учетный номер части: 69:29:0000019:687/2



Масштаб 1:2000

Условные обозначения:

ДОКУМЕНТ ПОДПИСАН
ЭЛЕКТРОННОЙ ПОДПИСЬЮ

Сертификат: 009F0BDC181A023B64597F1E2579BEFB50

Владелец: ФЕДЕРАЛЬНАЯ СЛУЖБА ГОСУДАРСТВЕННОЙ
РЕГИСТРАЦИИ, КАДАСТРА И КАРТОГРАФИИ
Действителен: с 02.08.2024 по 26.10.2025


полное наименование должности

инициалы, фамилия

Выписка из Единого государственного реестра недвижимости об объекте недвижимости
Сведения о частях земельного участка

Земельный участок			
вид объекта недвижимости			
Лист № 1 раздела 4.1	Всего листов раздела 4.1: 1	Всего разделов: 8	Всего листов выписки: 20
13.09.2024г. № КУВИ-001/2024-229880673			
Кадастровый номер:		69:29:0000019:687	

Учетный номер части	Площадь, м2	Содержание ограничения в использовании или ограничения права на объект недвижимости или обременения объекта недвижимости
1	2	3
69:29:0000019:687/1	18809	вид ограничения (обременения): ограничения прав на земельный участок, предусмотренные статьей 56 Земельного кодекса Российской Федерации; Срок действия: не установлен; реквизиты документа-основания: о порядке установления охранных зон объектов электросетевого хозяйства и особых условий использования земельных участков, расположенных в границах таких зон. от 16.03.1992 № № 160; Содержание ограничения (обременения): Описано в прилагаемом постановлении Правительства Российской Федерации № 160.; Реестровый номер границы: 69.29.2.44
69:29:0000019:687/2	1462	вид ограничения (обременения): ограничения прав на земельный участок, предусмотренные статьей 56 Земельного кодекса Российской Федерации; Срок действия: не установлен; реквизиты документа-основания: доверенность от 15.07.2019; карта-план от 04.09.2019; постановления Совета Министров СССР "Об утверждении Правил охраны электрических сетей напряжением свыше 1000 вольт" от 26.03.1984 № 255; карта-план от 25.11.2019; сопроводительное письмо от 09.09.2019; Содержание ограничения (обременения): Отнесен к зонам с особыми условиями использования территорий. Правила охраны электрических сетей напряжением свыше 1000 В, размещенных на земельных участках, а так же особенности использования сетевыми организациями земельных участков установлены пунктами: 11, 12, 13 Постановления Совета Министров СССР от 26.03.1984г. №255 "Об утверждении Правил охраны электрических сетей напряжением свыше 1000 вольт"; Реестровый номер границы: 69:29-6.374; Вид объекта реестра границ: Зона с особыми условиями использования территории; Вид зоны по документу: Охранная зона ВЛ-0,4кВ фид.3 от КТП №2 Мелентьево расположенная на территории Селижаровского района Тверской области; Тип зоны: Охранная зона инженерных коммуникаций; Номер: 1

полное наименование должности	 ДОКУМЕНТ ПОДПИСАН ЭЛЕКТРОННОЙ ПОДПИСЬЮ	инициалы, фамилия
	Сертификат: 009F0BDC181A023B64597F1E2579BEFB50 Владелец: ФЕДЕРАЛЬНАЯ СЛУЖБА ГОСУДАРСТВЕННОЙ РЕГИСТРАЦИИ, КАДАСТРА И КАРТОГРАФИИ Действителен: с 02.08.2024 по 26.10.2025	

Выписка из Единого государственного реестра недвижимости об объекте недвижимости

Сведения о частях земельного участка

Земельный участок			
вид объекта недвижимости			

Лист № 1 раздела 4.2	Всего листов раздела 4.2: 2	Всего разделов: 8	Всего листов выписки: 20
----------------------	-----------------------------	-------------------	--------------------------

13.09.2024г. № КУВИ-001/2024-229880673

Кадастровый номер: 69:29:0000019:687

Сведения о характерных точках границы части (частей) земельного участка

Учетный номер части: 69:29:0000019:687/1

Система координат СК кадастрового округа, зона 1

Номер точки	Координаты, м		Описание закрепления на местности	Средняя квадратичная погрешность определения координат характерных точек границ земельного участка, м
	X	Y		
1	2	3	4	5
1	272228.73	1335244.23	-	-
2	272258.65	1335281.68	-	-
3	272285.29	1335294.33	-	-
4	272298.2	1335282.32	-	-
5	272335.14	1335317.98	-	-
6	272404.49	1335350.88	-	0.2
7	272387.98	1335368.98	-	-
8	272403.09	1335383.56	-	-
9	272424.39	1335360.22	-	0.2
10	272830.32	1335547.74	-	-
11	272753.16	1335488.97	-	-
12	272426.26	1335337.96	-	0.2
1	272228.73	1335244.23	-	-
1	272964.06	1335586.39	-	-
2	272838.56	1335551.55	-	-
3	273098.6	1335671.67	-	0.2
4	273117.86	1335706.63	-	-
5	273151.44	1335724.09	-	-
6	273115.23	1335658.32	-	0.2
7	273110.54	1335654.05	-	0.2
1	272964.06	1335586.39	-	-



ДОКУМЕНТ ПОДПИСАН
ЭЛЕКТРОННОЙ ПОДПИСЬЮ

Сертификат: 009F0BDC181A023B64597F1E2579BEFB50

Владелец: ФЕДЕРАЛЬНАЯ СЛУЖБА ГОСУДАРСТВЕННОЙ

РЕГИСТРАЦИИ, КАДАСТРА И КАРТОГРАФИИ

Действителен: с 02.08.2024 по 26.10.2025

полное наименование должности

инициалы, фамилия

Земельный участок

вид объекта недвижимости

Лист № 2 раздела 4.2

Всего листов раздела 4.2: 2

Всего разделов: 8

Всего листов выписки: 20

13.09.2024г. № КУВИ-001/2024-229880673

Кадастровый номер:

69:29:0000019:687

Сведения о характерных точках границы части (частей) земельного участка

Учетный номер части: 69:29:0000019:687/2

Система координат МС-69, зона 1

Номер точки	Координаты, м		Описание закрепления на местности	Средняя квадратичная погрешность определения координат характерных точек границ земельного участка, м
	X	Y		
1	2	3	4	5
1	273642.28	1335786.08	-	-
2	273637.23	1335786.68	-	-
3	273592.98	1335644.38	-	-
4	273580.14	1335604.81	-	-
5	273555.42	1335524.49	-	-
6	273550.7	1335509.77	-	-
7	273554.32	1335504.67	-	-
8	273560.18	1335522.97	-	-
9	273584.9	1335603.29	-	-
10	273597.74	1335642.85	-	-
1	273642.28	1335786.08	-	-



ДОКУМЕНТ ПОДПИСАН
ЭЛЕКТРОННОЙ ПОДПИСЬЮ

Сертификат: 009F0BDC181A023B64597F1E2579BEFB50

Владелец: ФЕДЕРАЛЬНАЯ СЛУЖБА ГОСУДАРСТВЕННОЙ

РЕГИСТРАЦИИ, КАДАСТРА И КАРТОГРАФИИ

Действителен: с 02.08.2024 по 26.10.2025

полное наименование должности

инициалы, фамилия