

Филиал публично-правовой компании "Роскадастр" по Тверской области

полное наименование органа регистрации прав

Выписка из Единого государственного реестра недвижимости об объекте недвижимости

Сведения о характеристиках объекта недвижимости

На основании запроса от 09.06.2023, поступившего на рассмотрение 09.06.2023, сообщаем, что согласно записям Единого государственного реестра недвижимости:


Раздел 1 Лист 1

Земельный участок			
вид объекта недвижимости			

Лист № 1 раздела 1	Всего листов раздела 1: 3	Всего разделов: 8	Всего листов выписки: 17
--------------------	---------------------------	-------------------	--------------------------

09.06.2023г. № КУВИ-001/2023-134952320	
Кадастровый номер:	69:20:0070157:15
Номер кадастрового квартала:	69:20:0070157
Дата присвоения кадастрового номера:	25.12.2002

Ранее присвоенный государственный учетный номер:	данные отсутствуют
Местоположение:	Местоположение установлено относительно ориентира, расположенного в границах участка. Почтовый адрес ориентира: Тверская обл, р-н Максатихинский, пгт Максатиха, ул Бежецкая, дом 72.
Площадь:	22559 +/- 105
Кадастровая стоимость, руб.:	2908531.87
Кадастровые номера расположенных в пределах земельного участка объектов недвижимости:	69:20:0070161:205, 69:20:0070161:206, 69:20:0070161:207
Кадастровые номера объектов недвижимости, из которых образован объект недвижимости:	данные отсутствуют
Кадастровые номера образованных объектов недвижимости:	данные отсутствуют
Категория земель:	Земли населенных пунктов
Виды разрешенного использования:	Для промышленности
Сведения о кадастровом инженере:	данные отсутствуют
Сведения о лесах, водных объектах и об иных природных объектах, расположенных в пределах земельного участка:	данные отсутствуют
Сведения о том, что земельный участок полностью расположен в границах зоны с особыми условиями использования территории, территории объекта культурного наследия, публичного сервитута:	данные отсутствуют
Сведения о том, что земельный участок расположен в границах особой экономической зоны, территории опережающего социально-экономического развития, зоны территориального развития в Российской Федерации, игровой зоны:	данные отсутствуют

полное наименование должности	 ДОКУМЕНТ ПОДПИСАН ЭЛЕКТРОННОЙ ПОДПИСЬЮ Сертификат: 3094B7974B3CA8E1F07A347CFAD6FA78 Владелец: ФЕДЕРАЛЬНАЯ СЛУЖБА ГОСУДАРСТВЕННОЙ РЕГИСТРАЦИИ, КАДАСТРА И КАРТОГРАФИИ Действителен: с 17.05.2022 по 10.08.2023	инициалы, фамилия

Земельный участок			
вид объекта недвижимости			
Лист № 2 раздела 1	Всего листов раздела 1: 3	Всего разделов: 8	Всего листов выписки: 17
09.06.2023г. № КУВИ-001/2023-134952320			
Кадастровый номер:		69:20:0070157:15	
Сведения о том, что земельный участок расположен в границах особо охраняемой природной территории, охотничьих угодий, лесничеств:		Земельный участок расположен в границах: 69:20-11.1	
Сведения о результатах проведения государственного земельного надзора:		данные отсутствуют	
Сведения о расположении земельного участка в границах территории, в отношении которой утвержден проект межевания территории:		данные отсутствуют	
Условный номер земельного участка:		данные отсутствуют	
Сведения о принятии акта и (или) заключении договора, предусматривающих предоставление в соответствии с земельным законодательством исполнительным органом государственным органом власти или органом местного самоуправления, находящегося в государственной или муниципальной собственности земельного участка для строительства наемного дома социального использования или наемного дома коммерческого использования:		данные отсутствуют	
Сведения о том, что земельный участок или земельные участки образованы на основании решения об изъятии земельного участка и (или) расположенного на нем объекта недвижимости для государственных или муниципальных нужд:		данные отсутствуют	
Сведения о том, что земельный участок образован из земель или земельного участка, государственная собственность на которые не разграничена:		данные отсутствуют	
Сведения о наличии земельного спора о местоположении границ земельных участков:		данные отсутствуют	
Статус записи об объекте недвижимости:		Сведения об объекте недвижимости имеют статус "актуальные, ранее учтенные"	
Особые отметки:		Сведения об ограничениях права на объект недвижимости, обременениях данного объекта, не зарегистрированных в реестре прав, ограничений прав и обременений недвижимого имущества: вид ограничения (обременения): прочие ограничения прав и обременения объекта недвижимости; срок действия: с 27.11.2008; реквизиты документа-основания: "Правила охраны электрических сетей напряжением до 1000 вольт" от 11.09.1972 № 667 выдан: Правительство РФ. Граница земельного участка пересекает границы земельных участков (земельного участка) с кадастровыми номерами (кадастровым номером) 69:20:0000022:1559.	



ДОКУМЕНТ ПОДПИСАН
ЭЛЕКТРОННОЙ ПОДПИСЬЮ

Сертификат: 3094B7974B3CA8E1F07A347CFAD6FA78

Владелец: ФЕДЕРАЛЬНАЯ СЛУЖБА ГОСУДАРСТВЕННОЙ
РЕГИСТРАЦИИ, КАДАСТРА И КАРТОГРАФИИ
Действителен: с 17.05.2022 по 10.08.2023

полное наименование должности

инициалы, фамилия

Земельный участок			
вид объекта недвижимости			
Лист № 3 раздела 1	Всего листов раздела 1: 3	Всего разделов: 8	Всего листов выписки: 17
09.06.2023г. № КУВИ-001/2023-134952320			
Кадастровый номер:	69:20:0070157:15		
Получатель выписки:	Чистяков Андрей Александрович		

полное наименование должности	 ДОКУМЕНТ ПОДПИСАН ЭЛЕКТРОННОЙ ПОДПИСЬЮ Сертификат: 3094В7974ВЗСА8Е1F07А347СFAD6FA78 Владелец: ФЕДЕРАЛЬНАЯ СЛУЖБА ГОСУДАРСТВЕННОЙ РЕГИСТРАЦИИ, КАДАСТРА И КАРТОГРАФИИ Действителен: с 17.05.2022 по 10.08.2023	инициалы, фамилия

Выписка из Единого государственного реестра недвижимости об объекте недвижимости
Сведения о зарегистрированных правах

Земельный участок			
вид объекта недвижимости			
Лист № 1 раздела 2	Всего листов раздела 2: 6	Всего разделов: 8	Всего листов выписки: 17
09.06.2023г. № КУВИ-001/2023-134952320			
Кадастровый номер:		69:20:0070157:15	
1	Правообладатель (правообладатели):	1.1	Общество с ограниченной ответственностью "БилдИнвест", ИНН: 7701995614, ОГРН: 1137746345208
	Сведения о возможности предоставления третьим лицам персональных данных физического лица:	1.1.1	данные отсутствуют
2	Вид, номер, дата и время государственной регистрации права:	2.1	Собственность 69-69/013-69/120/002/2015-27/2 13.04.2015 14:25:10
3	Сведения об осуществлении государственной регистрации сделки, права без необходимого в силу закона согласия третьего лица, органа:	3.1	данные отсутствуют
4	Ограничение прав и обременение объекта недвижимости:		
	4.1 вид:	Запрещение регистрации	
	дата государственной регистрации:	28.09.2022 14:51:39	
	номер государственной регистрации:	69:20:0070157:15-69/178/2022-17	
	срок, на который установлены ограничение прав и обременение объекта недвижимости:	до снятия ограничения	
	лицо, в пользу которого установлены ограничение прав и обременение объекта недвижимости:	не определено	
	сведения о возможности предоставления третьим лицам персональных данных физического лица	данные отсутствуют	
	основание государственной регистрации:	Постановление о запрете на совершение действий по регистрации (pdf), № 165228140/7739, выдан 27.09.2022, МОСП по ОИПНХ ГУФССП России по г. Москве	
	сведения об осуществлении государственной регистрации сделки, права, ограничения права без необходимого в силу закона согласия третьего лица, органа:	данные отсутствуют	
	сведения об управляющем залогом и о договоре управления залогом, если такой договор заключен для управления ипотекой:	данные отсутствуют	



ДОКУМЕНТ ПОДПИСАН
ЭЛЕКТРОННОЙ ПОДПИСЬЮ

Сертификат: 3094В7974ВЗСА8Е1F07А347CFAD6FA78

Владелец: ФЕДЕРАЛЬНАЯ СЛУЖБА ГОСУДАРСТВЕННОЙ
РЕГИСТРАЦИИ, КАДАСТРА И КАРТОГРАФИИ
Действителен: с 17.05.2022 по 10.08.2023

полное наименование должности

инициалы, фамилия

Земельный участок			
вид объекта недвижимости			
Лист № 2 раздела 2	Всего листов раздела 2: 6	Всего разделов: 8	Всего листов выписки: 17

09.06.2023г. № КУВИ-001/2023-134952320

Кадастровый номер: 69:20:0070157:15

	сведения о депозитарии, который осуществляет хранение обремененной документальной закладной или электронной закладной:	
	ведения о внесении изменений или дополнений в регистрационную запись об ипотеке:	
4.2	вид:	Запрещение регистрации
	дата государственной регистрации:	14.07.2021 09:36:02
	номер государственной регистрации:	69:20:0070157:15-69/083/2021-8
	срок, на который установлены ограничение прав и обременение объекта недвижимости:	До снятия запрета
	лицо, в пользу которого установлены ограничение прав и обременение объекта недвижимости:	Не определено
	сведения о возможности предоставления третьим лицам персональных данных физического лица	данные отсутствуют
	основание государственной регистрации:	Постановление о запрете на совершение действий по регистрации (pdf), № 148345736/7739, выдан 13.07.2021, МОСП по ОИПНХ ГУФССП России по г. Москве
	сведения об осуществлении государственной регистрации сделки, права, ограничения права без необходимого в силу закона согласия третьего лица, органа:	данные отсутствуют
	сведения об управляющем залогом и о договоре управления залогом, если такой договор заключен для управления ипотекой:	данные отсутствуют
	сведения о депозитарии, который осуществляет хранение обремененной документальной закладной или электронной закладной:	
ведения о внесении изменений или дополнений в регистрационную запись об ипотеке:		
4.3	вид:	Запрещение регистрации
	дата государственной регистрации:	13.09.2019 08:53:48
	номер государственной регистрации:	69:20:0070157:15-69/175/2019-3
	срок, на который установлены ограничение прав и обременение объекта недвижимости:	до снятия ограничения



ДОКУМЕНТ ПОДПИСАН
ЭЛЕКТРОННОЙ ПОДПИСЬЮ

Сертификат: 3094B7974B3CA8E1F07A347CFAD6FA78

Владелец: ФЕДЕРАЛЬНАЯ СЛУЖБА ГОСУДАРСТВЕННОЙ

РЕГИСТРАЦИИ, КАДАСТРА И КАРТОГРАФИИ

Действителен: с 17.05.2022 по 10.08.2023

полное наименование должности

инициалы, фамилия

Земельный участок			
вид объекта недвижимости			
Лист № 3 раздела 2	Всего листов раздела 2: 6	Всего разделов: 8	Всего листов выписки: 17

09.06.2023г. № КУВИ-001/2023-134952320

Кадастровый номер: 69:20:0070157:15

	лицо, в пользу которого установлены ограничение прав и обременение объекта недвижимости:	не определено
	сведения о возможности предоставления третьим лицам персональных данных физического лица	данные отсутствуют
	основание государственной регистрации:	Определение Ржевского городского суда Тверской области, выдан 02.09.2019, Ржевский городской суд ТО
	сведения об осуществлении государственной регистрации сделки, права, ограничения права без необходимого в силу закона согласия третьего лица, органа:	данные отсутствуют
	сведения об управляющем залогом и о договоре управления залогом, если такой договор заключен для управления ипотекой:	данные отсутствуют
	сведения о депозитарии, который осуществляет хранение бездвиженной документарной закладной или электронной закладной:	
	ведения о внесении изменений или дополнений в регистрационную запись об ипотеке:	
4.4	вид:	Запрещение регистрации
	дата государственной регистрации:	11.03.2019 11:53:23
	номер государственной регистрации:	69:20:0070157:15-69/175/2019-2
	срок, на который установлены ограничение прав и обременение объекта недвижимости:	до снятия запрета
	лицо, в пользу которого установлены ограничение прав и обременение объекта недвижимости:	Не определено
	сведения о возможности предоставления третьим лицам персональных данных физического лица	данные отсутствуют
	основание государственной регистрации:	Постановление о запрете на совершение действий по регистрации, № 213630042/7755, выдан 25.02.2019, ОСП по Центральному АО №3 УФССП России по Москве
	сведения об осуществлении государственной регистрации сделки, права, ограничения права без необходимого в силу закона согласия третьего лица, органа:	данные отсутствуют



ДОКУМЕНТ ПОДПИСАН
ЭЛЕКТРОННОЙ ПОДПИСЬЮ

Сертификат: 3094В7974ВЗСА8Е1F07А347СFAD6FА78

Владелец: ФЕДЕРАЛЬНАЯ СЛУЖБА ГОСУДАРСТВЕННОЙ

РЕГИСТРАЦИИ, КАДАСТРА И КАРТОГРАФИИ

Действителен: с 17.05.2022 по 10.08.2023

полное наименование должности

инициалы, фамилия

Земельный участок			
вид объекта недвижимости			
Лист № 4 раздела 2	Всего листов раздела 2: 6	Всего разделов: 8	Всего листов выписки: 17

09.06.2023г. № КУВИ-001/2023-134952320

Кадастровый номер: 69:20:0070157:15

	сведения об управляющем залогом и о договоре управления залогом, если такой договор заключен для управления ипотекой:	данные отсутствуют
	сведения о депозитари, который осуществляет хранение обездвиженной документарной закладной или электронной закладной:	
	ведения о внесении изменений или дополнений в регистрационную запись об ипотеке:	
4.5	вид:	Запрещение регистрации
	дата государственной регистрации:	01.03.2019 12:22:11
	номер государственной регистрации:	69:20:0070157:15-69/175/2019-1
	срок, на который установлены ограничение прав и обременение объекта недвижимости:	до снятия запрета
	лицо, в пользу которого установлены ограничение прав и обременение объекта недвижимости:	не определено
	сведения о возможности предоставления третьим лицам персональных данных физического лица	данные отсутствуют
	основание государственной регистрации:	Постановление о запрете на совершение действий по регистрации, № 211888503/7755, выдан 18.02.2019, ОСП по Центральному АО №3 УФССП России по Москве
	сведения об осуществлении государственной регистрации сделки, права, ограничения права без необходимого в силу закона согласия третьего лица, органа:	данные отсутствуют
	сведения об управляющем залогом и о договоре управления залогом, если такой договор заключен для управления ипотекой:	данные отсутствуют
	сведения о депозитари, который осуществляет хранение обездвиженной документарной закладной или электронной закладной:	
	ведения о внесении изменений или дополнений в регистрационную запись об ипотеке:	
4.6	вид:	Ипотека
	дата государственной регистрации:	09.06.2015 12:13:05
	номер государственной регистрации:	69-69/013-69/120/002/2015-445/1



ДОКУМЕНТ ПОДПИСАН
ЭЛЕКТРОННОЙ ПОДПИСЬЮ

Сертификат: 3094В7974ВЗСА8Е1F07А347СFAD6FА78

Владелец: ФЕДЕРАЛЬНАЯ СЛУЖБА ГОСУДАРСТВЕННОЙ

РЕГИСТРАЦИИ, КАДАСТРА И КАРТОГРАФИИ

Действителен: с 17.05.2022 по 10.08.2023

полное наименование должности

инициалы, фамилия

Земельный участок			
вид объекта недвижимости			
Лист № 5 раздела 2	Всего листов раздела 2: 6	Всего разделов: 8	Всего листов выписки: 17

09.06.2023г. № КУВИ-001/2023-134952320

Кадастровый номер: 69:20:0070157:15

	срок, на который установлены ограничение прав и обременение объекта недвижимости:	Срок действия с 30.04.2015 по 23.03.2020 с 30.04.2015 по 23.03.2020
	лицо, в пользу которого установлены ограничение прав и обременение объекта недвижимости:	Коммерческий банк "Русский Торговый Банк" (общество с ограниченной ответственностью), ИНН: 7710020212, ОГРН: 1037739314348
	сведения о возможности предоставления третьим лицам персональных данных физического лица	данные отсутствуют
	основание государственной регистрации:	Договор залога недвижимого имущества (ипотеки), № КЮ-К-02/15/23-301, выдан 30.04.2015
	сведения об осуществлении государственной регистрации сделки, права, ограничения права без необходимого в силу закона согласия третьего лица, органа:	данные отсутствуют
	сведения об управляющем залогом и о договоре управления залогом, если такой договор заключен для управления ипотекой:	данные отсутствуют
	сведения о депозитарии, который осуществляет хранение обездвиженной документарной закладной или электронной закладной:	
	сведения о внесении изменений или дополнений в регистрационную запись об ипотеке:	
5	Договоры участия в долевом строительстве:	не зарегистрировано
6	Заявленные в судебном порядке права требования:	данные отсутствуют
7	Сведения о возможности предоставления третьим лицам персональных данных физического лица	данные отсутствуют
8	Сведения о возражении в отношении зарегистрированного права:	данные отсутствуют
9	Сведения о наличии решения об изъятии объекта недвижимости для государственных и муниципальных нужд:	данные отсутствуют
10	Сведения о невозможности государственной регистрации без личного участия правообладателя или его законного представителя:	данные отсутствуют



ДОКУМЕНТ ПОДПИСАН
ЭЛЕКТРОННОЙ ПОДПИСЬЮ

Сертификат: 3094B7974B3CA8E1F07A347CFAD6FA78

Владелец: ФЕДЕРАЛЬНАЯ СЛУЖБА ГОСУДАРСТВЕННОЙ

РЕГИСТРАЦИИ, КАДАСТРА И КАРТОГРАФИИ

Действителен: с 17.05.2022 по 10.08.2023

полное наименование должности

инициалы, фамилия

Земельный участок			
вид объекта недвижимости			
Лист № 6 раздела 2	Всего листов раздела 2: 6	Всего разделов: 8	Всего листов выписки: 17
09.06.2023г. № КУВИ-001/2023-134952320			
Кадастровый номер:		69:20:0070157:15	
11	Правопритязания и сведения о наличии поступивших, но не рассмотренных заявлений о проведении государственной регистрации права (перехода, прекращения права), ограничения права или обременения объекта недвижимости, сделки в отношении объекта недвижимости:	отсутствуют	
11	Сведения о невозможности государственной регистрации перехода, прекращения, ограничения права на земельный участок из земель сельскохозяйственного назначения:	данные отсутствуют	

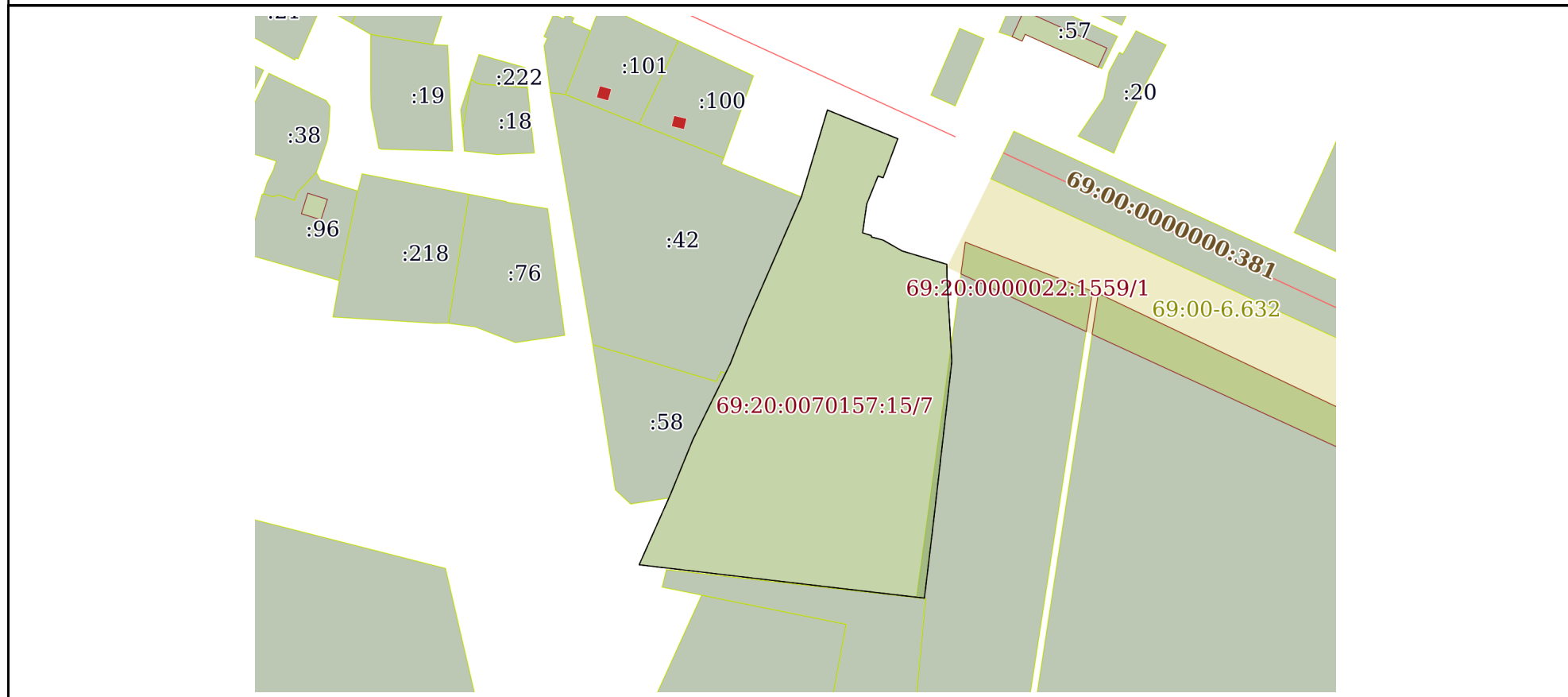
полное наименование должности	 ДОКУМЕНТ ПОДПИСАН ЭЛЕКТРОННОЙ ПОДПИСЬЮ Сертификат: 3094B7974B3CA8E1F07A347CFAD6FA78 Владелец: ФЕДЕРАЛЬНАЯ СЛУЖБА ГОСУДАРСТВЕННОЙ РЕГИСТРАЦИИ, КАДАСТРА И КАРТОГРАФИИ Действителен: с 17.05.2022 по 10.08.2023	инициалы, фамилия
-------------------------------	---	-------------------

Выписка из Единого государственного реестра недвижимости об объекте недвижимости

Описание местоположения земельного участка

Земельный участок			
вид объекта недвижимости			
Лист № 1 раздела 3	Всего листов раздела 3: 1	Всего разделов: 8	Всего листов выписки: 17
09.06.2023г. № КУВИ-001/2023-134952320			
Кадастровый номер:		69:20:0070157:15	

План (чертеж, схема) земельного участка



Масштаб 1:3000 Условные обозначения:

	 ДОКУМЕНТ ПОДПИСАН ЭЛЕКТРОННОЙ ПОДПИСЬЮ Сертификат: 3094B7974B3CA8E1F07A347CFAD6FA78 Владелец: ФЕДЕРАЛЬНАЯ СЛУЖБА ГОСУДАРСТВЕННОЙ РЕГИСТРАЦИИ, КАДАСТРА И КАРТОГРАФИИ Действителен: с 17.05.2022 по 10.08.2023	
полное наименование должности	инициалы, фамилия	

Выписка из Единого государственного реестра недвижимости об объекте недвижимости

Описание местоположения земельного участка

Земельный участок			
вид объекта недвижимости			
Лист № 1 раздела 3.1	Всего листов раздела 3.1: 1	Всего разделов: 8	Всего листов выписки: 17
09.06.2023г. № КУВИ-001/2023-134952320			
Кадастровый номер:		69:20:0070157:15	

Описание местоположения границ земельного участка							
№ п/п	Номер точки		Дирекционный угол	Горизонтальное проложение, м	Описание закрепления на местности	Кадастровые номера смежных участков	Сведения об адресах правообладателей смежных земельных участков
	начальная	конечная					
1	2	3	4	5	6	7	8
1	1.1.1	1.1.2	112°12.3'	38.47	данные отсутствуют	данные отсутствуют	данные отсутствуют
2	1.1.2	1.1.3	200°33.4'	21.1	данные отсутствуют	данные отсутствуют	данные отсутствуют
3	1.1.3	1.1.4	289°6.1'	2.72	данные отсутствуют	данные отсутствуют	данные отсутствуют
4	1.1.4	1.1.5	202°6.1'	15.28	данные отсутствуют	данные отсутствуют	данные отсутствуют
5	1.1.5	1.1.6	188°5.2'	14.72	данные отсутствуют	данные отсутствуют	данные отсутствуют
6	1.1.6	1.1.7	107°33.8'	4.57	данные отсутствуют	данные отсутствуют	данные отсутствуют
7	1.1.7	1.1.8	167°33.0'	0.79	данные отсутствуют	данные отсутствуют	данные отсутствуют
8	1.1.8	1.1.9	104°42.5'	5.99	данные отсутствуют	данные отсутствуют	данные отсутствуют
9	1.1.9	1.1.10	119°42.4'	11.18	данные отсутствуют	данные отсутствуют	данные отсутствуют
10	1.1.10	1.1.11	106°35.9'	23.59	данные отсутствуют	данные отсутствуют	данные отсутствуют
11	1.1.11	1.1.12	179°34.4'	6.71	данные отсутствуют	данные отсутствуют	данные отсутствуют
12	1.1.12	1.1.13	176°39.0'	42.44	данные отсутствуют	данные отсутствуют	данные отсутствуют
13	1.1.13	1.1.14	186°31.8'	86.35	данные отсутствуют	69:20:0000022:1559	адрес отсутствует
14	1.1.14	1.1.15	186°49.7'	34.31	данные отсутствуют	69:20:0000022:1559	адрес отсутствует
15	1.1.15	1.1.16	276°37.3'	49.09	данные отсутствуют	данные отсутствуют	данные отсутствуют
16	1.1.16	1.1.17	276°41.2'	96.28	данные отсутствуют	данные отсутствуют	данные отсутствуют
17	1.1.17	1.1.18	23°59.2'	39.16	данные отсутствуют	данные отсутствуют	данные отсутствуют
18	1.1.18	1.1.19	22°15.3'	29.99	данные отсутствуют	69:20:0070157:58	данные отсутствуют
19	1.1.19	1.1.20	26°16.6'	42.74	данные отсутствуют	данные отсутствуют	данные отсутствуют
20	1.1.20	1.1.21	21°23.9'	23	данные отсутствуют	69:20:0070157:42	данные отсутствуют
21	1.1.21	1.1.22	23°38.4'	68.71	данные отсутствуют	69:20:0070157:42	данные отсутствуют
22	1.1.22	1.1.1	16°40.1'	45.88	данные отсутствуют	данные отсутствуют	данные отсутствуют



ДОКУМЕНТ ПОДПИСАН
ЭЛЕКТРОННОЙ ПОДПИСЬЮ

Сертификат: 3094В7974ВЗСА8Е1F07А347CFAD6FA78

Владелец: ФЕДЕРАЛЬНАЯ СЛУЖБА ГОСУДАРСТВЕННОЙ

РЕГИСТРАЦИИ, КАДАСТРА И КАРТОГРАФИИ

Действителен: с 17.05.2022 по 10.08.2023

полное наименование должности

инициалы, фамилия

Выписка из Единого государственного реестра недвижимости об объекте недвижимости

Описание местоположения земельного участка

Земельный участок			
вид объекта недвижимости			
Лист № 1 раздела 3.2	Всего листов раздела 3.2: 2	Всего разделов: 8	Всего листов выписки: 17
09.06.2023г. № КУВИ-001/2023-134952320			
Кадастровый номер:		69:20:0070157:15	

Сведения о характерных точках границы земельного участка				
Система координат СК кадастрового округа, зона 2				
Номер точки	Координаты, м		Описание закрепления на местности	Средняя квадратичная погрешность определения координат характерных точек границ земельного участка, м
	X	Y		
1	2	3	4	5
1	394263.67	2275016.1	-	-
2	394249.13	2275051.72	-	-
3	394229.37	2275044.31	-	-
4	394230.26	2275041.74	-	-
5	394216.1	2275035.99	-	-
6	394201.53	2275033.92	-	-
7	394200.15	2275038.28	-	-
8	394199.38	2275038.45	-	-
9	394197.86	2275044.24	-	-
10	394192.32	2275053.95	-	-
11	394185.58	2275076.56	-	-
12	394178.87	2275076.61	-	-
13	394136.5	2275079.09	-	-
14	394050.71	2275069.27	-	-
15	394016.64	2275065.19	-	-
16	394022.3	2275016.43	-	-
17	394033.51	2274920.8	-	-
18	394069.29	2274936.72	-	-
19	394097.05	2274948.08	-	-
20	394135.37	2274967	-	-
21	394156.78	2274975.39	-	-
22	394219.72	2275002.94	-	-



ДОКУМЕНТ ПОДПИСАН
ЭЛЕКТРОННОЙ ПОДПИСЬЮ

Сертификат: 3094В7974ВЗСА8Е1F07А347CFAD6FA78

Владелец: ФЕДЕРАЛЬНАЯ СЛУЖБА ГОСУДАРСТВЕННОЙ
РЕГИСТРАЦИИ, КАДАСТРА И КАРТОГРАФИИ
Действителен: с 17.05.2022 по 10.08.2023

полное наименование должности

инициалы, фамилия

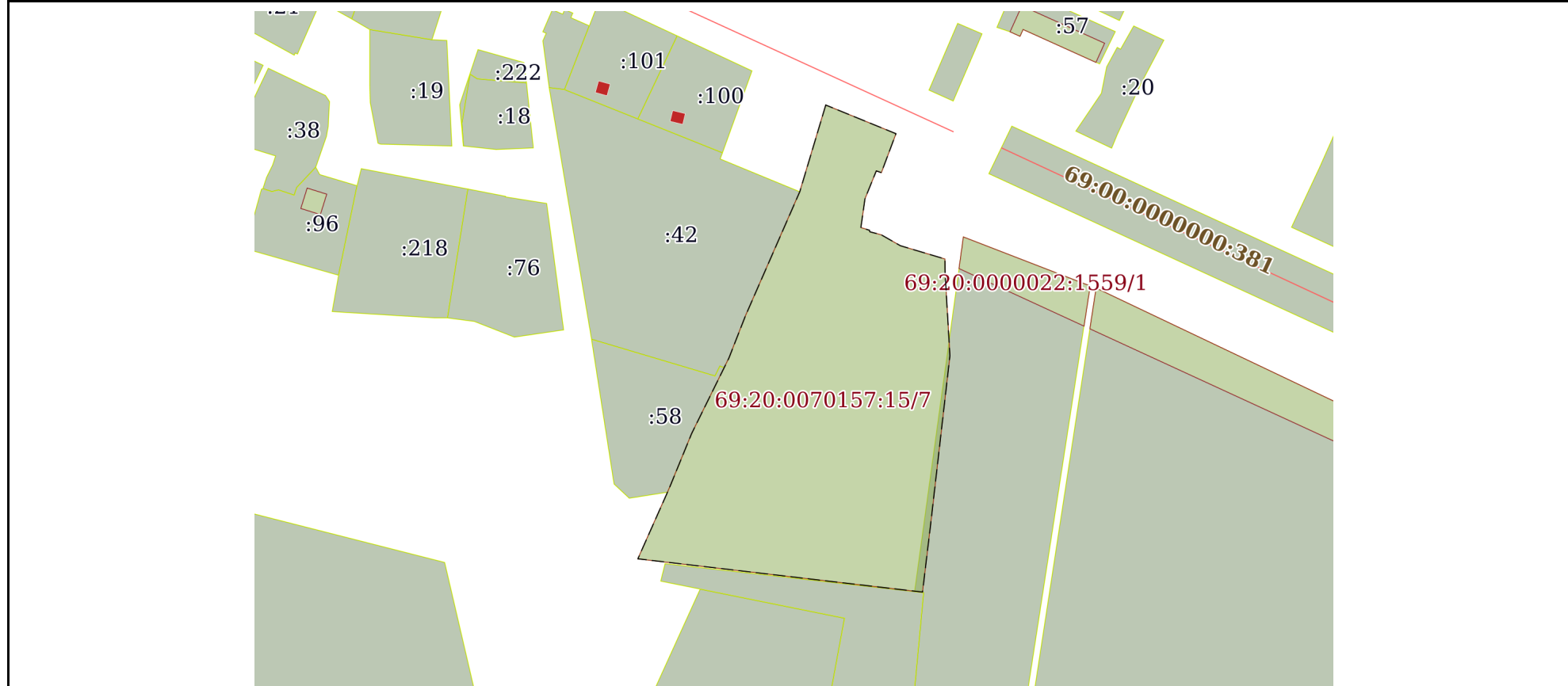
Земельный участок				
вид объекта недвижимости				
Лист № 2 раздела 3.2	Всего листов раздела 3.2: 2		Всего разделов: 8	Всего листов выписки: 17
09.06.2023г. № КУВИ-001/2023-134952320				
Кадастровый номер:		69:20:0070157:15		
1	2	3	4	5
1	394263.67	2275016.1	-	-

полное наименование должности		ДОКУМЕНТ ПОДПИСАН ЭЛЕКТРОННОЙ ПОДПИСЬЮ	инициалы, фамилия
	Сертификат: 3094B7974B3CA8E1F07A347CFAD6FA78 Владелец: ФЕДЕРАЛЬНАЯ СЛУЖБА ГОСУДАРСТВЕННОЙ РЕГИСТРАЦИИ, КАДАСТРА И КАРТОГРАФИИ Действителен: с 17.05.2022 по 10.08.2023		


Выписка из Единого государственного реестра недвижимости об объекте недвижимости
Сведения о частях земельного участка

Земельный участок			
вид объекта недвижимости			
Лист № 1 раздела 4	Всего листов раздела 4: 1	Всего разделов: 8	Всего листов выписки: 17
09.06.2023г. № КУВИ-001/2023-134952320			
Кадастровый номер:		69:20:0070157:15	

План (чертеж, схема) части земельного участка Учетный номер части: 69:20:0070157:15/7



Масштаб 1:3000 Условные обозначения:

полное наименование должности	 ДОКУМЕНТ ПОДПИСАН ЭЛЕКТРОННОЙ ПОДПИСЬЮ	инициалы, фамилия
	Сертификат: 3094B7974B3CA8E1F07A347CFAD6FA78 Владелец: ФЕДЕРАЛЬНАЯ СЛУЖБА ГОСУДАРСТВЕННОЙ РЕГИСТРАЦИИ, КАДАСТРА И КАРТОГРАФИИ Действителен: с 17.05.2022 по 10.08.2023	

Выписка из Единого государственного реестра недвижимости об объекте недвижимости
Сведения о частях земельного участка

Земельный участок			
вид объекта недвижимости			
Лист № 1 раздела 4.1	Всего листов раздела 4.1: 1	Всего разделов: 8	Всего листов выписки: 17
09.06.2023г. № КУВИ-001/2023-134952320			
Кадастровый номер:		69:20:0070157:15	
Учетный номер части	Площадь, м2	Содержание ограничения в использовании или ограничения права на объект недвижимости или обременения объекта недвижимости	
1	2	3	
69:20:0070157:15/7	940	вид ограничения (обременения): прочие ограничения прав и обременения объекта недвижимости; Срок действия: не установлен; реквизиты документа-основания: "Правила охраны электрических сетей напряжением до 1000 вольт" от 11.09.1972 № 667 выдан: Правительство РФ; Содержание ограничения (обременения): Участок обременен правами других лиц проводить ремонтные (земляные) работы, кабель связи, ВЛ-10кв	

полное наименование должности		ДОКУМЕНТ ПОДПИСАН	инициалы, фамилия
		ЭЛЕКТРОННОЙ ПОДПИСЬЮ	
Сертификат: 3094B7974B3CA8E1F07A347CFAD6FA78		Владелец: ФЕДЕРАЛЬНАЯ СЛУЖБА ГОСУДАРСТВЕННОЙ	
РЕГИСТРАЦИИ, КАДАСТРА И КАРТОГРАФИИ		Действителен: с 17.05.2022 по 10.08.2023	

Выписка из Единого государственного реестра недвижимости об объекте недвижимости

Сведения о частях земельного участка

Земельный участок			
вид объекта недвижимости			
Лист № 1 раздела 4.2	Всего листов раздела 4.2: 2	Всего разделов: 8	Всего листов выписки: 17
09.06.2023г. № КУВИ-001/2023-134952320			
Кадастровый номер:		69:20:0070157:15	

Сведения о характерных точках границы части (частей) земельного участка

Учетный номер части: 69:20:0070157:15/7

Система координат

Номер точки	Координаты, м		Описание закрепления на местности	Средняя квадратичная погрешность определения координат характерных точек границ земельного участка, м
	X	Y		
1	2	3	4	5
1	394263.67	2275016.1	-	-
2	394249.13	2275051.72	-	-
3	394229.37	2275044.31	-	-
4	394230.26	2275041.74	-	-
5	394216.1	2275035.99	-	-
6	394201.53	2275033.92	-	-
7	394200.15	2275038.28	-	-
8	394199.38	2275038.45	-	-
9	394197.86	2275044.24	-	-
10	394192.32	2275053.95	-	-
11	394185.58	2275076.56	-	-
12	394178.87	2275076.61	-	-
13	394136.5	2275079.09	-	-
14	394050.71	2275069.27	-	-
15	394016.64	2275065.19	-	-
16	394022.3	2275016.43	-	-
17	394033.51	2274920.8	-	-
18	394069.29	2274936.72	-	-
19	394097.05	2274948.08	-	-
20	394135.37	2274967	-	-
21	394156.78	2274975.39	-	-



ДОКУМЕНТ ПОДПИСАН
ЭЛЕКТРОННОЙ ПОДПИСЬЮ

Сертификат: 3094B7974B3CA8E1F07A347CFAD6FA78

Владелец: ФЕДЕРАЛЬНАЯ СЛУЖБА ГОСУДАРСТВЕННОЙ

РЕГИСТРАЦИИ, КАДАСТРА И КАРТОГРАФИИ

Действителен: с 17.05.2022 по 10.08.2023

полное наименование должности

инициалы, фамилия

Земельный участок				
вид объекта недвижимости				
Лист № 2 раздела 4.2	Всего листов раздела 4.2: 2		Всего разделов: 8	Всего листов выписки: 17
09.06.2023г. № КУВИ-001/2023-134952320				
Кадастровый номер:			69:20:0070157:15	
1	2	3	4	5
22	394219.72	2275002.94	-	-
1	394263.67	2275016.1	-	-



ДОКУМЕНТ ПОДПИСАН
ЭЛЕКТРОННОЙ ПОДПИСЬЮ

Сертификат: 3094В7974ВЗСА8Е1F07А347СFAD6FA78

Владелец: ФЕДЕРАЛЬНАЯ СЛУЖБА ГОСУДАРСТВЕННОЙ
РЕГИСТРАЦИИ, КАДАСТРА И КАРТОГРАФИИ
Действителен: с 17.05.2022 по 10.08.2023

полное наименование должности

инициалы, фамилия