

Филиал публично-правовой компании "Роскадастр" по Краснодарскому краю  
полное наименование органа регистрации прав  
Выписка из Единого государственного реестра недвижимости об объекте недвижимости



Сведения о характеристиках объекта недвижимости

На основании запроса от 18.10.2024, поступившего на рассмотрение 18.10.2024, сообщаем, что согласно записям Единого государственного реестра недвижимости:

Раздел 1 Лист 1

Земельный участок			
вид объекта недвижимости			
Лист № 1 раздела 1	Всего листов раздела 1: 5	Всего разделов: 8	Всего листов выписки: 16
18.10.2024г. № КУВИ-001/2024-257131608			
Кадастровый номер:	23:30:0401001:118		
Номер кадастрового квартала:	23:30:0401001		
Дата присвоения кадастрового номера:	29.12.2005		
Ранее присвоенный государственный учетный номер:	Условный номер 23:44/01:854:11726		
Местоположение:	Местоположение установлено относительно ориентира, расположенного в границах участка. Почтовый адрес ориентира: край Краснодарский, р-н Темрюкский, восточнее ст.Голубицкой, между б/о "Серебристый лог" и территорией аквапарка "Амазонки".		
Площадь:	927 +/- 53		
Кадастровая стоимость, руб.:	3295383.03		
Кадастровые номера расположенных в пределах земельного участка объектов недвижимости:	данные отсутствуют		
Кадастровые номера объектов недвижимости, из которых образован объект недвижимости:	данные отсутствуют		
Кадастровые номера образованных объектов недвижимости:	данные отсутствуют		
Категория земель:	Земли населенных пунктов		
Виды разрешенного использования:	Для проектирования и строительства корпуса туристической гостиницы		
Сведения о кадастровом инженере:	данные отсутствуют		
Сведения о лесах, водных объектах и об иных природных объектах, расположенных в пределах земельного участка:	данные отсутствуют		



ДОКУМЕНТ ПОДПИСАН  
ЭЛЕКТРОННОЙ ПОДПИСЬЮ

Сертификат: 009F0BDC181A023B64597F1E2579BEFB50

Владелец: ФЕДЕРАЛЬНАЯ СЛУЖБА ГОСУДАРСТВЕННОЙ  
РЕГИСТРАЦИИ, КАДАСТРА И КАРТОГРАФИИ  
Действителен: с 02.08.2024 по 26.10.2025

полное наименование должности

инициалы, фамилия

Земельный участок			
вид объекта недвижимости			
Лист № 2 раздела 1	Всего листов раздела 1: 5	Всего разделов: 8	Всего листов выписки: 16
18.10.2024г. № КУВИ-001/2024-257131608			
Кадастровый номер:		23:30:0401001:118	
Сведения о том, что земельный участок полностью расположен в границах зоны с особыми условиями использования территории, территории объекта культурного наследия, публичного сервитута:	<p>Земельный участок полностью расположен в границах зоны с реестровым номером 23:30-6.1661 от 26.07.2021, ограничение использования земельного участка в пределах зоны: В соответствии со ст. 67.1 п. 6 Водного кодекса РФ в границах зон затопления, подтопления, в соответствии с законодательством РФ о градостроительной деятельности отнесенных к зонам с особыми условиями использования территорий, запрещаются: 1) размещение новых населенных пунктов и строительство объектов капитального строительства без обеспечения инженерной защиты таких населенных пунктов и объектов от затопления, подтопления; 2) использование сточных вод в целях регулирования плодородия почв; 3) размещение кладбищ, скотомогильников, объектов размещения отходов производства и потребления, химических, взрывчатых, токсичных, отравляющих и ядовитых веществ, пунктов хранения и захоронения радиоактивных отходов; 4) осуществление авиационных мер по борьбе с вредными организмами, вид/наименование: Зона затопления территории ст. Голубицкая Голубицкого сельского поселения, с. Пересыпь Ахтанизовского сельского поселения Темрюкского района Краснодарского края при половодьях и паводках в акватории Азовского моря 1% обеспеченности, тип: Иная зона с особыми условиями использования территории, индекс: Краснодарский край, станция Голубицкая, село Пересыпь, дата решения: 30.06.2021, номер решения: 87-пр, наименование ОГВ/ОМСУ: Кубанское бассейновое водного управления (Кубанское БВУ) Федеральное агенство водных ресурсов Земельный участок полностью расположен в границах зоны с реестровым номером 23:30-6.1846 от 29.04.2023, ограничение использования земельного участка в пределах зоны: На территории третьей зоны вводятся ограничения на размещение промышленных и сельскохозяйственных объектов и сооружений, а также на осуществление хозяйственной деятельности, сопровождающейся загрязнением окружающей среды, природных лечебных ресурсов и их истощением, в том числе: устройство хранилищ и захоронений химических и радиоактивных веществ, а также вредных промышленных отходов; строительство промышленных предприятий, объектов и сооружений и выполнение работ, которые могут оказать неблагоприятное влияние на природные факторы курортов., вид/наименование: Третья зона горно-санитарной охраны. Участок 1 - для охраны береговой полосы Азовского моря, а также Динского и Таманского заливов Черного моря, тип: Санитарный разрыв (санитарная полоса отчуждения), индекс: Краснодарский край, Темрюкский район, номер: 3, решения: 1. дата решения: 24.12.2012, номер решения: 1597, наименование ОГВ/ОМСУ: Глава администрации (губернатор) Краснодарского края 2. дата решения: 23.08.2016, номер решения: 636, наименование ОГВ/ОМСУ: Глава администрации (губернатор) Краснодарского края Земельный участок полностью расположен в границах зоны с реестровым номером 23:30-6.2257 от 12.01.2024, ограничение использования земельного участка в пределах зоны: На территории второй зоны запрещается размещение объектов и</p>		



ДОКУМЕНТ ПОДПИСАН  
ЭЛЕКТРОННОЙ ПОДПИСЬЮ

Сертификат: 009F0BDC181A023B64597F1E2579BEFB50

Владелец: ФЕДЕРАЛЬНАЯ СЛУЖБА ГОСУДАРСТВЕННОЙ  
РЕГИСТРАЦИИ, КАДАСТРА И КАРТОГРАФИИ  
Действителен: с 02.08.2024 по 26.10.2025

ПОЛНОЕ НАИМЕНОВАНИЕ ДОЛЖНОСТИ

ИНИЦИАЛЫ, ФАМИЛИЯ

Земельный участок			
вид объекта недвижимости			
Лист № 3 раздела 1	Всего листов раздела 1: 5	Всего разделов: 8	Всего листов выписки: 16
18.10.2024г. № КУВИ-001/2024-257131608			
Кадастровый номер:		23:30:0401001:118	
Сведения о том, что земельный участок полностью расположен в границах зоны с особыми условиями использования территории, территории объекта культурного наследия, публичного сервитута:		сооружений, не связанных непосредственно с созданием и развитием сферы курортного лечения и отдыха, а также проведение работ, загрязняющих окружающую среду, природные лечебные ресурсы и приводящих к их истощению, в том числе: производство горных и других работ, не связанных непосредственно с развитием и благоустройством территории курорта; строительство животноводческих комплексов и птицефабрик; размещение складов ядохимикатов, минеральных удобрений и горюче-смазочных материалов; размещение коллективных стоянок автотранспорта без соответствующей системы очистки от твердых отходов, отработанных масел и сточных вод; строительство жилых домов, организация и обустройство садово-огороднических участков и палаточных туристских стоянок без централизованных или локальных систем водоснабжения и канализации; размещение кладбищ, скотомогильников и свалок мусора; устройство поглощающих колодцев, полей орошения и подземной фильтрации; применение ядохимикатов для борьбы с вредителями, болезнями растений и сорняками; вырубка зеленых насаждений, кроме рубок ухода за лесом и санитарных рубок; открытое содержание и хранение минеральных удобрений и ядохимикатов; размещение животноводческих комплексов, птицефабрик и навозохранилищ; складирование и захоронение промышленных и сельскохозяйственных отходов; устройство неорганизованных свалок и скоплений твердого мусора; вырубка зеленых насаждений, кроме санитарных рубок и рубок ухода; сброс неочищенных сточных вод в море; массовый прогон и выпас скота., вид/наименование: Вторая зона горно-санитарной охраны. Участок 1 - для охраны береговой полосы Азовского моря, а также Динского и Таманского заливов Черного моря, тип: Санитарный разрыв (санитарная полоса отчуждения), индекс: Краснодарский край, Темрюкский район, номер: 2, решения: 1. дата решения: 24.12.2012, номер решения: 1597, наименование ОГВ/ОМСУ: Глава администрации (губернатор) Краснодарского края 2. дата решения: 23.08.2016, номер решения: 636, наименование ОГВ/ОМСУ: Глава администрации (губернатор) Краснодарского края	
Сведения о том, что земельный участок расположен в границах особой экономической зоны, территории опережающего развития, зоны территориального развития в Российской Федерации, игорной зоны:		данные отсутствуют	
Сведения о том, что земельный участок расположен в границах особо охраняемой природной территории, Байкальской природной территории и ее экологических зон, лесопарковом зеленом поясе, охотничьего угодья, лесничества:		данные отсутствуют	
Сведения о расположении земельного участка и (или) расположенного на нем объекта недвижимости в границах территории, в отношении которой принято решение о резервировании земель для государственных или муниципальных нужд:		данные отсутствуют	



ДОКУМЕНТ ПОДПИСАН  
ЭЛЕКТРОННОЙ ПОДПИСЬЮ

Сертификат: 009F0BDC181A023B64597F1E2579BEFB50

Владелец: ФЕДЕРАЛЬНАЯ СЛУЖБА ГОСУДАРСТВЕННОЙ  
РЕГИСТРАЦИИ, КАДАСТРА И КАРТОГРАФИИ  
Действителен: с 02.08.2024 по 26.10.2025

полное наименование должности

инициалы, фамилия

Земельный участок			
вид объекта недвижимости			
Лист № 4 раздела 1	Всего листов раздела 1: 5	Всего разделов: 8	Всего листов выписки: 16
18.10.2024г. № КУВИ-001/2024-257131608			
Кадастровый номер:	23:30:0401001:118		
Сведения о результатах проведения государственного земельного надзора:	данные отсутствуют		
Сведения о расположении земельного участка в границах территории, в отношении которой утвержден проект межевания территории:	данные отсутствуют		
Условный номер земельного участка:	данные отсутствуют		
Сведения о принятии акта и (или) заключении договора, предусматривающих предоставление в соответствии с земельным законодательством исполнительным органом государственным органом власти или органом местного самоуправления, находящегося в государственной или муниципальной собственности земельного участка для строительства наемного дома социального использования или наемного дома коммерческого использования:	данные отсутствуют		
Сведения о том, что земельный участок или земельные участки образованы на основании решения об изъятии земельного участка и (или) расположенного на нем объекта недвижимости для государственных или муниципальных нужд:	данные отсутствуют		
Сведения о том, что земельный участок образован из земель или земельного участка, государственная собственность на которые не разграничена:	данные отсутствуют		
Сведения о наличии земельного спора о местоположении границ земельных участков:	данные отсутствуют		
Статус записи об объекте недвижимости:	Сведения об объекте недвижимости имеют статус "актуальные, ранее учтенные"		
Особые отметки:	Сведения об ограничениях права на объект недвижимости, обременениях данного объекта, не зарегистрированных в реестре прав, ограничений прав и обременений недвижимого имущества: вид ограничения (обременения): ограничения прав на земельный участок, предусмотренные статьей 56 Земельного кодекса Российской Федерации; срок действия: с 16.11.2018; реквизиты документа-основания: распоряжение "Об установлении местоположения части береговой линии (границы водного объекта), части границ водоохранной зоны и части границ прибрежной защитной полосы Азовского моря на территории Краснодарского края" от 06.09.2018 № 204-р выдан: Кубанское бассейновое водное управление Федерального агентства водных ресурсов. вид ограничения (обременения): ограничения прав на земельный участок, предусмотренные статьей 56 Земельного кодекса Российской Федерации; срок действия: с 26.07.2021; реквизиты		
полное наименование должности		инициалы, фамилия	



ДОКУМЕНТ ПОДПИСАН  
ЭЛЕКТРОННОЙ ПОДПИСЬЮ

Сертификат: 009F0BDC181A023B64597F1E2579BEFB50

Владелец: ФЕДЕРАЛЬНАЯ СЛУЖБА ГОСУДАРСТВЕННОЙ

РЕГИСТРАЦИИ, КАДАСТРА И КАРТОГРАФИИ

Действителен: с 02.08.2024 по 26.10.2025

Земельный участок			
вид объекта недвижимости			
Лист № 5 раздела 1	Всего листов раздела 1: 5	Всего разделов: 8	Всего листов выписки: 16
18.10.2024г. № КУВИ-001/2024-257131608			
Кадастровый номер:		23:30:0401001:118	
		<p>документа-основания: приказ Кубанского бассейнового водного управления (Кубанское БВУ) Федеральное агенство водных ресурсов "Об установлении зон затопления, подтопления" от 30.06.2021 № 87-пр выдан: Кубанское бассейновое водного управления (Кубанское БВУ) Федеральное агенство водных ресурсов. вид ограничения (обременения): ограничения прав на земельный участок, предусмотренные статьей 56 Земельного кодекса Российской Федерации; срок действия: с 17.01.2024; реквизиты документа-основания: постановление главы администрации (губернатора) Краснодарского края "Об утверждении границ и режима округа горно-санитарной охраны курортов местного значения Темрюкского района в Краснодарском крае" от 24.12.2012 № 1597 выдан: Глава администрации (губернатор) Краснодарского края ; постановление главы администрации (губернатора) Краснодарского края "О внесении изменений в постановление главы администрации (губернатора) Краснодарского края от 24 декабря 2012 года №1594 "Об утверждении границ и режима округа горно-санитарной охраны курортов местного значения Темрюкского района в Краснодарском крае" от 23.08.2016 № 636 выдан: Глава администрации (губернатор) Краснодарского края . вид ограничения (обременения): ограничения прав на земельный участок, предусмотренные статьей 56 Земельного кодекса Российской Федерации; срок действия: с 22.02.2024; реквизиты документа-основания: постановление «Об утверждении границ и режима округа горно-санитарной охраны курортов местного значения Темрюкского района в Краснодарском крае» от 24.12.2012 № 1597 выдан: Глава администрации (губернатор) Краснодарского края; постановление «О внесении изменений в постановление глава администрации (губернатора) Краснодарского края от 24 декабря 2012 года № 1597 «Об утверждении границ и режима округа горно-санитарной охраны курортов местного значения Темрюкского района в Краснодарском крае» от 23.08.2016 № 636 выдан: Глава администрации (губернатор) Краснодарского края.</p>	
Получатель выписки:		Суворова Любовь Андреевна	

	<p>ДОКУМЕНТ ПОДПИСАН ЭЛЕКТРОННОЙ ПОДПИСЬЮ</p>	
Сертификат: 009F0BDC181A023B64597F1E2579BEFB50	Владелец: ФЕДЕРАЛЬНАЯ СЛУЖБА ГОСУДАРСТВЕННОЙ РЕГИСТРАЦИИ, КАДАСТРА И КАРТОГРАФИИ	инициалы, фамилия
полное наименование должности	Действителен: с 02.08.2024 по 26.10.2025	

Выписка из Единого государственного реестра недвижимости об объекте недвижимости  
Сведения о зарегистрированных правах

Земельный участок			
вид объекта недвижимости			
Лист № 1 раздела 2	Всего листов раздела 2: 2	Всего разделов: 8	Всего листов выписки: 16
18.10.2024г. № КУВИ-001/2024-257131608			
Кадастровый номер:		23:30:0401001:118	
1	Правообладатель (правообладатели):	1.1	Физическое лицо
	Сведения о возможности предоставления третьим лицам персональных данных физического лица:	1.1.1	данные отсутствуют
2	Вид, номер, дата и время государственной регистрации права:	2.1	Собственность 23:30:0401001:118-23/044/2019-4 05.06.2019 15:23:06
3	Сведения об осуществлении государственной регистрации сделки, права без необходимого в силу закона согласия третьего лица, органа:	3.1	данные отсутствуют
4	Ограничение прав и обременение объекта недвижимости:	не зарегистрировано	
5	Договоры участия в долевом строительстве:	не зарегистрировано	
6	Заявленные в судебном порядке права требования:	данные отсутствуют	
7	Сведения о возможности предоставления третьим лицам персональных данных физического лица	данные отсутствуют	
8	Сведения о возражении в отношении зарегистрированного права:	данные отсутствуют	
9	Сведения о наличии решения об изъятии объекта недвижимости для государственных и муниципальных нужд:	данные отсутствуют	
10	Сведения о невозможности государственной регистрации без личного участия правообладателя или его законного представителя:	данные отсутствуют	
11	Правопритязания и сведения о наличии поступивших, но не рассмотренных заявлений о проведении государственной регистрации права (перехода, прекращения права), ограничения права или обременения объекта недвижимости, сделки в отношении объекта недвижимости:	отсутствуют	



ДОКУМЕНТ ПОДПИСАН  
ЭЛЕКТРОННОЙ ПОДПИСЬЮ

Сертификат: 009F0BDC181A023B64597F1E2579BEFB50

Владелец: ФЕДЕРАЛЬНАЯ СЛУЖБА ГОСУДАРСТВЕННОЙ

РЕГИСТРАЦИИ, КАДАСТРА И КАРТОГРАФИИ

Действителен: с 02.08.2024 по 26.10.2025

полное наименование должности

инициалы, фамилия

Земельный участок			
вид объекта недвижимости			
Лист № 2 раздела 2	Всего листов раздела 2: 2	Всего разделов: 8	Всего листов выписки: 16
18.10.2024г. № КУВИ-001/2024-257131608			
Кадастровый номер:		23:30:0401001:118	
11	Сведения о невозможности государственной регистрации перехода, прекращения, ограничения права на земельный участок из земель сельскохозяйственного назначения:	данные отсутствуют	

полное наименование должности	 ДОКУМЕНТ ПОДПИСАН ЭЛЕКТРОННОЙ ПОДПИСЬЮ Сертификат: 009F0BDC181A023B64597F1E2579BEFB50 Владелец: ФЕДЕРАЛЬНАЯ СЛУЖБА ГОСУДАРСТВЕННОЙ РЕГИСТРАЦИИ, КАДАСТРА И КАРТОГРАФИИ Действителен: с 02.08.2024 по 26.10.2025	инициалы, фамилия
-------------------------------	---	-------------------

Выписка из Единого государственного реестра недвижимости об объекте недвижимости  
Описание местоположения земельного участка

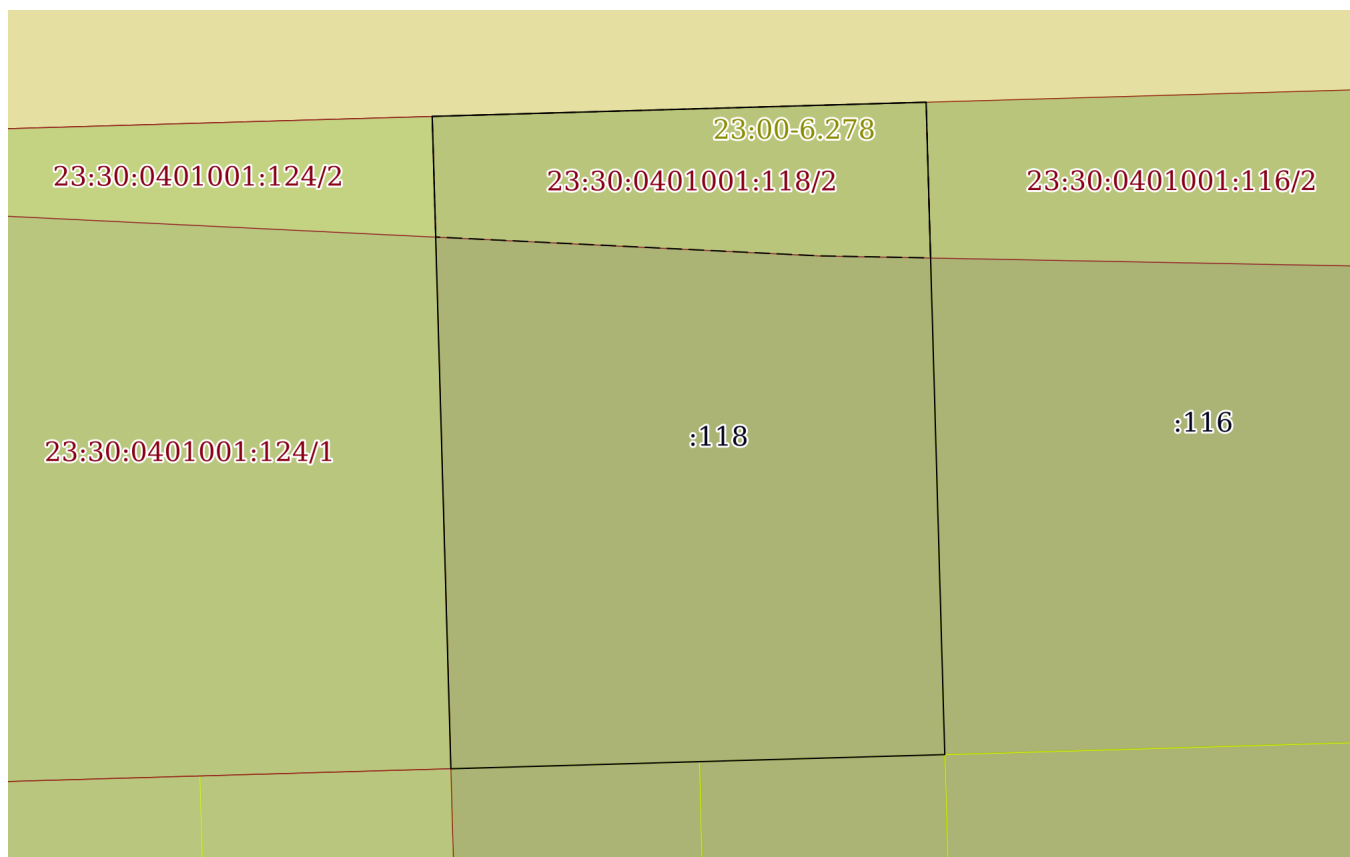
Земельный участок			
вид объекта недвижимости			

Лист № 1 раздела 3	Всего листов раздела 3: 1	Всего разделов: 8	Всего листов выписки: 16
--------------------	---------------------------	-------------------	--------------------------


18.10.2024г. № КУВИ-001/2024-257131608

Кадастровый номер: 23:30:0401001:118

План (чертеж, схема) земельного участка



Масштаб 1:400      Условные обозначения:



ДОКУМЕНТ ПОДПИСАН  
ЭЛЕКТРОННОЙ ПОДПИСЬЮ

Сертификат: 009F0BDC181A023B64597F1E2579BEFB50  
Владелец: ФЕДЕРАЛЬНАЯ СЛУЖБА ГОСУДАРСТВЕННОЙ  
РЕГИСТРАЦИИ, КАДАСТРА И КАРТОГРАФИИ  
Действителен: с 02.08.2024 по 26.10.2025

полное наименование должности		инициалы, фамилия
-------------------------------	--	-------------------



## Выписка из Единого государственного реестра недвижимости об объекте недвижимости

## Описание местоположения земельного участка

Земельный участок			
вид объекта недвижимости			
Лист № 1 раздела 3.1	Всего листов раздела 3.1: 1	Всего разделов: 8	Всего листов выписки: 16
18.10.2024г. № КУВИ-001/2024-257131608			
Кадастровый номер:		23:30:0401001:118	

Описание местоположения границ земельного участка							
№ п/п	Номер точки		Дирекционный угол	Горизонтальное проложение, м	Описание закрепления на местности	Кадастровые номера смежных участков	Сведения об адресах правообладателей смежных земельных участков
	начальная	конечная					
1	2	3	4	5	6	7	8
1	1.1.1	1.1.2	88°21.4`	26.49	данные отсутствуют	данные отсутствуют	данные отсутствуют
2	1.1.2	1.1.3	178°21.8`	35	данные отсутствуют	23:30:0401001:116	Россия, Краснодарский край, г. Краснодар, ул. им. Генерала И.Л. Шифрина, дом №7, кв. 71
3	1.1.3	1.1.4	268°21.4`	26.49	данные отсутствуют	данные отсутствуют	данные отсутствуют
4	1.1.3	1.1.3			данные отсутствуют	23:30:0401001:108, 23:30:0401001:4612	Россия, Краснодарский край, Славянский район, г. Славянск-на-Кубани, ул. Элеваторная, дом №29; Россия, Краснодарский край, Славянский район, г. Славянск-на-Кубани, ул. Октябрьская, дом №75; адрес отсутствует
5	1.1.4	1.1.1	358°21.8`	35	данные отсутствуют	23:30:0401001:124	Россия, Краснодарский край, г. Краснодар, ул. им. Генерала И.Л. Шифрина, дом №7, кв. 71
6	1.1.4	1.1.4			данные отсутствуют	23:30:0401001:4611, 23:30:0401001:4966	край. Краснодарский, г. Краснодар, ст. Краснодарсельмаш 2, уч. 196; адрес отсутствует


полное наименование должности	 ДОКУМЕНТ ПОДПИСАН ЭЛЕКТРОННОЙ ПОДПИСЬЮ	инициалы, фамилия
	Сертификат: 009F0BDC181A023B64597F1E2579BEFB50 Владелец: ФЕДЕРАЛЬНАЯ СЛУЖБА ГОСУДАРСТВЕННОЙ РЕГИСТРАЦИИ, КАДАСТРА И КАРТОГРАФИИ Действителен: с 02.08.2024 по 26.10.2025	

Выписка из Единого государственного реестра недвижимости об объекте недвижимости

Описание местоположения земельного участка

Земельный участок			
вид объекта недвижимости			
Лист № 1 раздела 3.2	Всего листов раздела 3.2: 1	Всего разделов: 8	Всего листов выписки: 16
18.10.2024г. № КУВИ-001/2024-257131608			
Кадастровый номер:		23:30:0401001:118	

Сведения о характерных точках границы земельного участка				
Система координат МСК 23, зона 1				
Номер точки	Координаты, м		Описание закрепления на местности	Средняя квадратичная погрешность определения координат характерных точек границ земельного участка, м
	X	Y		
1	2	3	4	5
1	510342.44	1246957.51	-	-
2	510343.2	1246983.99	-	-
3	510308.21	1246984.99	-	-
4	510307.45	1246958.51	-	-
1	510342.44	1246957.51	-	-

	 <p>ДОКУМЕНТ ПОДПИСАН ЭЛЕКТРОННОЙ ПОДПИСЬЮ</p> <p>Сертификат: 009F0BDC181A023B64597F1E2579BEFB50 Владелец: ФЕДЕРАЛЬНАЯ СЛУЖБА ГОСУДАРСТВЕННОЙ РЕГИСТРАЦИИ, КАДАСТРА И КАРТОГРАФИИ Действителен: с 02.08.2024 по 26.10.2025</p>	
полное наименование должности	инициалы, фамилия	

Выписка из Единого государственного реестра недвижимости об объекте недвижимости  
Сведения о частях земельного участка

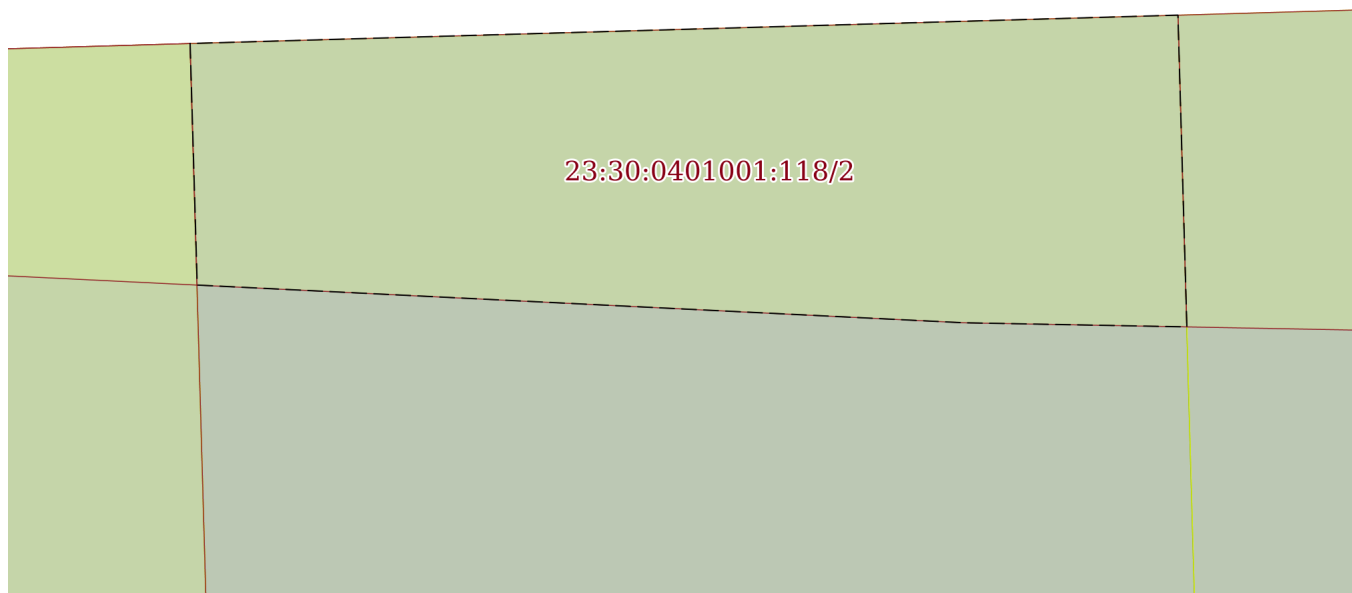
Земельный участок			
вид объекта недвижимости			

Лист № 1 раздела 4	Всего листов раздела 4: 1	Всего разделов: 8	Всего листов выписки: 16
--------------------	---------------------------	-------------------	--------------------------

18.10.2024г. № КУВИ-001/2024-257131608


Кадастровый номер: 23:30:0401001:118

План (чертеж, схема) части земельного участка | Учетный номер части: 23:30:0401001:118/2



Масштаб 1:200 | Условные обозначения:

полное наименование должности	инициалы, фамилия
-------------------------------	-------------------



ДОКУМЕНТ ПОДПИСАН  
ЭЛЕКТРОННОЙ ПОДПИСЬЮ

Сертификат: 009F0BDC181A023B64597F1E2579BEFB50  
Владелец: ФЕДЕРАЛЬНАЯ СЛУЖБА ГОСУДАРСТВЕННОЙ  
РЕГИСТРАЦИИ, КАДАСТРА И КАРТОГРАФИИ  
Действителен: с 02.08.2024 по 26.10.2025

## Выписка из Единого государственного реестра недвижимости об объекте недвижимости

## Сведения о частях земельного участка

Земельный участок			
вид объекта недвижимости			
Лист № 1 раздела 4.1	Всего листов раздела 4.1: 4	Всего разделов: 8	Всего листов выписки: 16
18.10.2024г. № КУВИ-001/2024-257131608			
Кадастровый номер:		23:30:0401001:118	

Учетный номер части	Площадь, м2	Содержание ограничения в использовании или ограничения права на объект недвижимости или обременения объекта недвижимости
1	2	3
23:30:0401001:118/2	198	<p>вид ограничения (обременения): ограничения прав на земельный участок, предусмотренные статьей 56 Земельного кодекса Российской Федерации; Срок действия: не установлен; реквизиты документа-основания: распоряжение "Об установлении местоположения части береговой линии (границы водного объекта), части границ водоохранной зоны и части границ прибрежной защитной полосы Азовского моря на территории Краснодарского края" от 06.09.2018 № 204-р выдан: Кубанское бассейновое водное управление Федерального агентства водных ресурсов; Содержание ограничения (обременения): В соответствии с частью 15 статьи 65 Водного кодекса Российской Федерации от 03 июня 2006 года № 74-ФЗ в границах водоохранных зон запрещается: 1) использование сточных вод в целях регулирования плодородия почв; 2) размещение кладбищ, скотомогильников, объектов размещения отходов производства и потребления, химических, взрывчатых, токсичных, отравляющих и ядовитых веществ, пунктов захоронения радиоактивных отходов; 3) осуществление авиационных мер по борьбе с вредными организмами; 4) движение и стоянка транспортных средств (кроме специальных транспортных средств), за исключением их движения по дорогам и стоянки на дорогах и в специально оборудованных местах, имеющих твердое покрытие; 5) размещение автозаправочных станций, складов горюче-смазочных материалов (за исключением случаев, если автозаправочные станции, склады горюче-смазочных материалов размещены на территориях портов, судостроительных и судоремонтных организаций, инфраструктуры внутренних водных путей при условии соблюдения требований законодательства в области охраны окружающей среды и настоящего Кодекса), станций технического обслуживания, используемых для технического осмотра и ремонта транспортных средств, осуществление мойки транспортных средств; 6) размещение специализированных хранилищ пестицидов и агрохимикатов, применение пестицидов и агрохимикатов; 7) сброс сточных, в том числе дренажных, вод; 8) разведка и добыча общераспространенных полезных ископаемых (за исключением случаев, если разведка и добыча общераспространенных полезных ископаемых осуществляются пользователями недр, осуществляющими разведку и добычу иных видов полезных ископаемых, в границах предоставленных им в соответствии с законодательством Российской Федерации о недрах горных отводов и (или) геологических отводов на основании утвержденного технического проекта в соответствии со статьей 19.1 Закона Российской Федерации от 21 февраля 1992 года N 2395-1 "О недрах"). В соответствии с частью 16 статьи 65 Водного кодекса Российской Федерации от 03 июня 2006 года № 74-ФЗ в границах водоохранной зоны допускается проектирование, строительство, реконструкция, ввод в эксплуатацию, эксплуатация</p>



ДОКУМЕНТ ПОДПИСАН  
ЭЛЕКТРОННОЙ ПОДПИСЬЮ

Сертификат: 009F0BDC181A023B64597F1E2579BEFB50

Владелец: ФЕДЕРАЛЬНАЯ СЛУЖБА ГОСУДАРСТВЕННОЙ  
РЕГИСТРАЦИИ, КАДАСТРА И КАРТОГРАФИИ  
Действителен: с 02.08.2024 по 26.10.2025

полное наименование должности

инициалы, фамилия

Земельный участок			
вид объекта недвижимости			
Лист № 2 раздела 4.1	Всего листов раздела 4.1: 4	Всего разделов: 8	Всего листов выписки: 16

18.10.2024г. № КУВИ-001/2024-257131608

Кадастровый номер:

23:30:0401001:118

		хозяйственных и иных объектов при условии оборудования таких объектов сооружениями, обеспечивающими охрану водных объектов от загрязнения, засорения и истощения вод в соответствии с водным законодательством и законодательством в области охраны окружающей среды.; Реестровый номер границы: 23.00.2.342
Весь		вид ограничения (обременения): ограничения прав на земельный участок, предусмотренные статьей 56 Земельного кодекса Российской Федерации; Срок действия: не установлен; реквизиты документа-основания: приказ Кубанского бассейнового водного управления (Кубанское БВУ) Федеральное агенство водных ресурсов "Об установлении зон затопления, подтопления" от 30.06.2021 № 87-пр выдан: Кубанское бассейновое водного управления (Кубанское БВУ) Федеральное агенство водных ресурсов; Содержание ограничения (обременения): В соответствии со ст. 67.1 п. 6 Водного кодекса РФ в границах зон затопления, подтопления, в соответствии с законодательством РФ о градостроительной деятельности отнесенных к зонам с особыми условиями использования территорий, запрещаются: 1) размещение новых населенных пунктов и строительство объектов капитального строительства без обеспечения инженерной защиты таких населенных пунктов и объектов от затопления, подтопления; 2) использование сточных вод в целях регулирования плодородия почв; 3) размещение кладбищ, скотомогильников, объектов размещения отходов производства и потребления, химических, взрывчатых, токсичных, отравляющих и ядовитых веществ, пунктов хранения и захоронения радиоактивных отходов; 4) осуществление авиационных мер по борьбе с вредными организмами; Реестровый номер границы: 23:30-6.1661; Вид объекта реестра границ: Зона с особыми условиями использования территории; Вид зоны по документу: Зона затопления территории ст. Голубицкая Голубицкого сельского поселения, с. Пересыпь Ахтанизовского сельского поселения Темрюкского района Краснодарского края при половодьях и паводках в акватории Азовского моря 1% обеспеченности; Тип зоны: Иная зона с особыми условиями использования территории; Индекс: Краснодарский край, станица Голубицкая, село Пересыпь
Весь		вид ограничения (обременения): ограничения прав на земельный участок, предусмотренные статьей 56 Земельного кодекса Российской Федерации; Срок действия: не установлен; реквизиты документа-основания: постановление главы администрации (губернатора) Краснодарского края "Об утверждении границ и режима округа горно-санитарной охраны курортов местного значения Темрюкского района в Краснодарском крае" от 24.12.2012 № 1597 выдан: Глава администрации (губернатор) Краснодарского края ; постановление главы администрации (губернатора) Краснодарского края "О внесении изменений в постановление главы администрации (губернатора) Краснодарского края от 24 декабря 2012 года №1594 "Об утверждении границ и режима округа горно-санитарной охраны курортов местного значения Темрюкского района в Краснодарском крае" от 23.08.2016 № 636 выдан: Глава администрации (губернатор) Краснодарского края ; Содержание ограничения (обременения): На территории третьей зоны вводятся ограничения на размещение промышленных и сельскохозяйственных объектов и сооружений, а также на осуществление хозяйственной деятельности, сопровождающейся загрязнением окружающей среды, природных лечебных ресурсов и их истощением, в том числе: устройство хранилищ и захоронений химических и радиоактивных



ДОКУМЕНТ ПОДПИСАН  
ЭЛЕКТРОННОЙ ПОДПИСЬЮ

Сертификат: 009F0BDC181A023B64597F1E2579BEFB50

Владелец: ФЕДЕРАЛЬНАЯ СЛУЖБА ГОСУДАРСТВЕННОЙ  
РЕГИСТРАЦИИ, КАДАСТРА И КАРТОГРАФИИ  
Действителен: с 02.08.2024 по 26.10.2025

полное наименование должности

инициалы, фамилия

Земельный участок			
вид объекта недвижимости			
Лист № 3 раздела 4.1	Всего листов раздела 4.1: 4	Всего разделов: 8	Всего листов выписки: 16

18.10.2024г. № КУВИ-001/2024-257131608

Кадастровый номер: 23:30:0401001:118

		веществ, а также вредных промышленных отходов; строительство промышленных предприятий, объектов и сооружений и выполнение работ, которые могут оказать неблагоприятное влияние на природные факторы курортов.; Реестровый номер границы: 23:30-6.1846; Вид объекта реестра границ: Зона с особыми условиями использования территории; Вид зоны по документу: Третья зона горно-санитарной охраны. Участок 1 - для охраны береговой полосы Азовского моря, а также Динского и Таманского заливов Черного моря; Тип зоны: Санитарный разрыв (санитарная полоса отчуждения); Номер: 3; Индекс: Краснодарский край, Темрюкский район
Весь		вид ограничения (обременения): ограничения прав на земельный участок, предусмотренные статьей 56 Земельного кодекса Российской Федерации; Срок действия: не установлен; реквизиты документа-основания: постановление «Об утверждении границ и режима округа горно-санитарной охраны курортов местного значения Темрюкского района в Краснодарском крае» от 24.12.2012 № 1597 выдан: Глава администрации (губернатор) Краснодарского края; постановление «О внесении изменений в постановление глава администрации (губернатора) Краснодарского края от 24 декабря 2012 года № 1597 «Об утверждении границ и режима округа горно-санитарной охраны курортов местного значения Темрюкского района в Краснодарском крае» от 23.08.2016 № 636 выдан: Глава администрации (губернатор) Краснодарского края; Содержание ограничения (обременения): На территории второй зоны запрещается размещение объектов и сооружений, не связанных непосредственно с созданием и развитием сферы курортного лечения и отдыха, а также проведение работ, загрязняющих окружающую среду, природные лечебные ресурсы и приводящих к их истощению, в том числе: производство горных и других работ, не связанных непосредственно с развитием и благоустройством территории курорта; строительство животноводческих комплексов и птицефабрик; размещение складов ядохимикатов, минеральных удобрений и горюче-смазочных материалов; размещение коллективных стоянок автотранспорта без соответствующей системы очистки от твердых отходов, отработанных масел и сточных вод; строительство жилых домов, организация и обустройство садово-огороднических участков и палаточных туристских стоянок без централизованных или локальных систем водоснабжения и канализации; размещение кладбищ, скотомогильников и свалок мусора; устройство поглощающих колодцев, полей орошения и подземной фильтрации; применение ядохимикатов для борьбы с вредителями, болезнями растений и сорняками; вырубка зеленых насаждений, кроме рубок ухода за лесом и санитарных рубок; открытое содержание и хранение минеральных удобрений и ядохимикатов; размещение животноводческих комплексов, птицефабрик и навозохранилищ; складирование и захоронение промышленных и сельскохозяйственных отходов; устройство неорганизованных свалок и скоплений твердого мусора; вырубка зеленых насаждений, кроме санитарных рубок и рубок ухода; сброс неочищенных сточных вод в море; массовый прогон и выпас скота.; Реестровый номер границы: 23:30-6.2257; Вид объекта реестра границ: Зона с особыми условиями использования территории; Вид зоны по документу: Вторая зона горно-санитарной охраны. Участок 1 - для охраны береговой полосы Азовского моря, а также Динского и Таманского заливов Черного моря; Тип зоны: Санитарный разрыв (санитарная полоса



ДОКУМЕНТ ПОДПИСАН  
ЭЛЕКТРОННОЙ ПОДПИСЬЮ


Сертификат: 009F0BDC181A023B64597F1E2579BEFB50

Владелец: ФЕДЕРАЛЬНАЯ СЛУЖБА ГОСУДАРСТВЕННОЙ  
РЕГИСТРАЦИИ, КАДАСТРА И КАРТОГРАФИИ  
Действителен: с 02.08.2024 по 26.10.2025

полное наименование должности

инициалы, фамилия

Земельный участок			
вид объекта недвижимости			
Лист № 4 раздела 4.1	Всего листов раздела 4.1: 4	Всего разделов: 8	Всего листов выписки: 16
18.10.2024г. № КУВИ-001/2024-257131608			
Кадастровый номер:		23:30:0401001:118	
отчуждения); Номер: 2; Индекс: Краснодарский край, Темрюкский район			

полное наименование должности	 ДОКУМЕНТ ПОДПИСАН ЭЛЕКТРОННОЙ ПОДПИСЬЮ Сертификат: 009F0BDC181A023B64597F1E2579BEFB50 Владелец: ФЕДЕРАЛЬНАЯ СЛУЖБА ГОСУДАРСТВЕННОЙ РЕГИСТРАЦИИ, КАДАСТРА И КАРТОГРАФИИ Действителен: с 02.08.2024 по 26.10.2025	инициалы, фамилия

Выписка из Единого государственного реестра недвижимости об объекте недвижимости  
Сведения о частях земельного участка

Земельный участок			
вид объекта недвижимости			
Лист № 1 раздела 4.2	Всего листов раздела 4.2: 1	Всего разделов: 8	Всего листов выписки: 16
18.10.2024г. № КУВИ-001/2024-257131608			
Кадастровый номер:		23:30:0401001:118	

Сведения о характерных точках границы части (частей) земельного участка				
Учетный номер части: 23:30:0401001:118/2				
Система координат МСК 23, зона 1				
Номер точки	Координаты, м		Описание закрепления на местности	Средняя квадратичная погрешность определения координат характерных точек границ земельного участка, м
	X	Y		
1	2	3	4	5
1	510342.44	1246957.51	-	-
2	510335.97	1246957.7	-	-
3	510334.96	1246978.25	-	12.5
4	510334.85	1246984.23	-	-
5	510343.2	1246983.99	-	-
1	510342.44	1246957.51	-	-

	 <p>ДОКУМЕНТ ПОДПИСАН ЭЛЕКТРОННОЙ ПОДПИСЬЮ</p> <p>Сертификат: 009F0BDC181A023B64597F1E2579BEFB50 Владелец: ФЕДЕРАЛЬНАЯ СЛУЖБА ГОСУДАРСТВЕННОЙ РЕГИСТРАЦИИ, КАДАСТРА И КАРТОГРАФИИ Действителен: с 02.08.2024 по 26.10.2025</p>	
полное наименование должности	инициалы, фамилия	