

Филиал публично-правовой компании «Роскадастр» по Иркутской области
полное наименование органа регистрации прав

Выписка из Единого государственного реестра недвижимости об основных характеристиках и зарегистрированных правах на объект недвижимости

Сведения об основных характеристиках объекта недвижимости

На основании запроса от 01.09.2024, поступившего на рассмотрение 02.09.2024, сообщаем, что согласно записям Единого государственного реестра недвижимости:

Раздел 1 Лист 1

Здание			
вид объекта недвижимости			
Лист № 1 раздела 1	Всего листов раздела 1: 1	Всего разделов: 4	Всего листов выписки: 11
02.09.2024г. № КУВИ-001/2024-220658918			
Кадастровый номер:		38:06:143519:7405	
Номер кадастрового квартала:		38:06:143519	
Дата присвоения кадастрового номера:		11.03.2014	
Ранее присвоенный государственный учетный номер:		данные отсутствуют	
Местоположение:		Иркутская область, Иркутский район, п. Новая Разводная, ул. Воскресенская, 3	
Площадь, м2:		1474.7	
Назначение:		Многоквартирный дом	
Наименование:		Здание	
Количество этажей, в том числе подземных этажей:		3, в том числе подземных 0	
Год ввода в эксплуатацию по завершении строительства:		данные отсутствуют	
Год завершения строительства:		2013	
Кадастровая стоимость, руб:		77091948.09	
Кадастровые номера иных объектов недвижимости, в пределах которых расположен объект недвижимости:		38:06:143519:3176	
Кадастровые номера помещений, машино-мест, расположенных в здании или сооружении:		38:06:143519:8075, 38:06:143519:8076, 38:06:143519:8226, 38:06:143519:8983	
Виды разрешенного использования:		данные отсутствуют	
Статус записи об объекте недвижимости:		Сведения об объекте недвижимости имеют статус "актуальные"	
Особые отметки:		данные отсутствуют	
Получатель выписки:		ГК "Агентство по страхованию вкладов"	



ДОКУМЕНТ ПОДПИСАН
ЭЛЕКТРОННОЙ ПОДПИСЬЮ

Сертификат: 00ВВ056В7401СВ38D2В3576АСDС8425108

Владелец: ФЕДЕРАЛЬНАЯ СЛУЖБА ГОСУДАРСТВЕННОЙ
РЕГИСТРАЦИИ, КАДАСТРА И КАРТОГРАФИИ
Действителен: с 27.06.2023 по 19.09.2024

полное наименование должности

инициалы, фамилия

Выписка из Единого государственного реестра недвижимости об основных характеристиках и зарегистрированных правах на объект недвижимости
Сведения о зарегистрированных правах

Здание			
вид объекта недвижимости			
Лист № 1 раздела 2	Всего листов раздела 2: 1	Всего разделов: 4	Всего листов выписки: 11
02.09.2024г. № КУВИ-001/2024-220658918			
Кадастровый номер:		38:06:143519:7405	

1	Правообладатель (правообладатели):	1.1	АКЦИОНЕРНОЕ ОБЩЕСТВО "ВАШ ЛИЧНЫЙ БАНК", ИНН: 3818021045, ОГРН: 1063800023572
	Сведения о возможности предоставления третьим лицам персональных данных физического лица:	1.1.1	данные отсутствуют
2	Вид, номер, дата и время государственной регистрации права:	2.1	Собственность 38:06:143519:7405-38/120/2023-65 23.05.2023 12:27:06
4	Сведения об осуществлении государственной регистрации сделки, права, ограничения права без необходимого в силу закона согласия третьего лица, органа:	4.1	данные отсутствуют
5	Ограничение прав и обременение объекта недвижимости:	не зарегистрировано	
6	Заявленные в судебном порядке права требования:	данные отсутствуют	
7	Сведения о возражении в отношении зарегистрированного права:	данные отсутствуют	
8	Сведения о возможности предоставления третьим лицам персональных данных физического лица	данные отсутствуют	
9	Сведения о наличии решения об изъятии объекта недвижимости для государственных и муниципальных нужд:	данные отсутствуют	
10	Сведения о невозможности государственной регистрации без личного участия правообладателя или его законного представителя:	данные отсутствуют	
11	Правопритязания и сведения о наличии поступивших, но не рассмотренных заявлений о проведении государственной регистрации права (перехода, прекращения права), ограничения права или обременения объекта недвижимости, сделки в отношении объекта недвижимости:	отсутствуют	

полное наименование должности	 ДОКУМЕНТ ПОДПИСАН ЭЛЕКТРОННОЙ ПОДПИСЬЮ	инициалы, фамилия
	Сертификат: 00BV056B7401CB38D2B3576ACDC8425108 Владелец: ФЕДЕРАЛЬНАЯ СЛУЖБА ГОСУДАРСТВЕННОЙ РЕГИСТРАЦИИ, КАДАСТРА И КАРТОГРАФИИ Действителен: с 27.06.2023 по 19.09.2024	

Выписка из Единого государственного реестра недвижимости об основных характеристиках и зарегистрированных правах на объект недвижимости

Описание местоположения объекта недвижимости

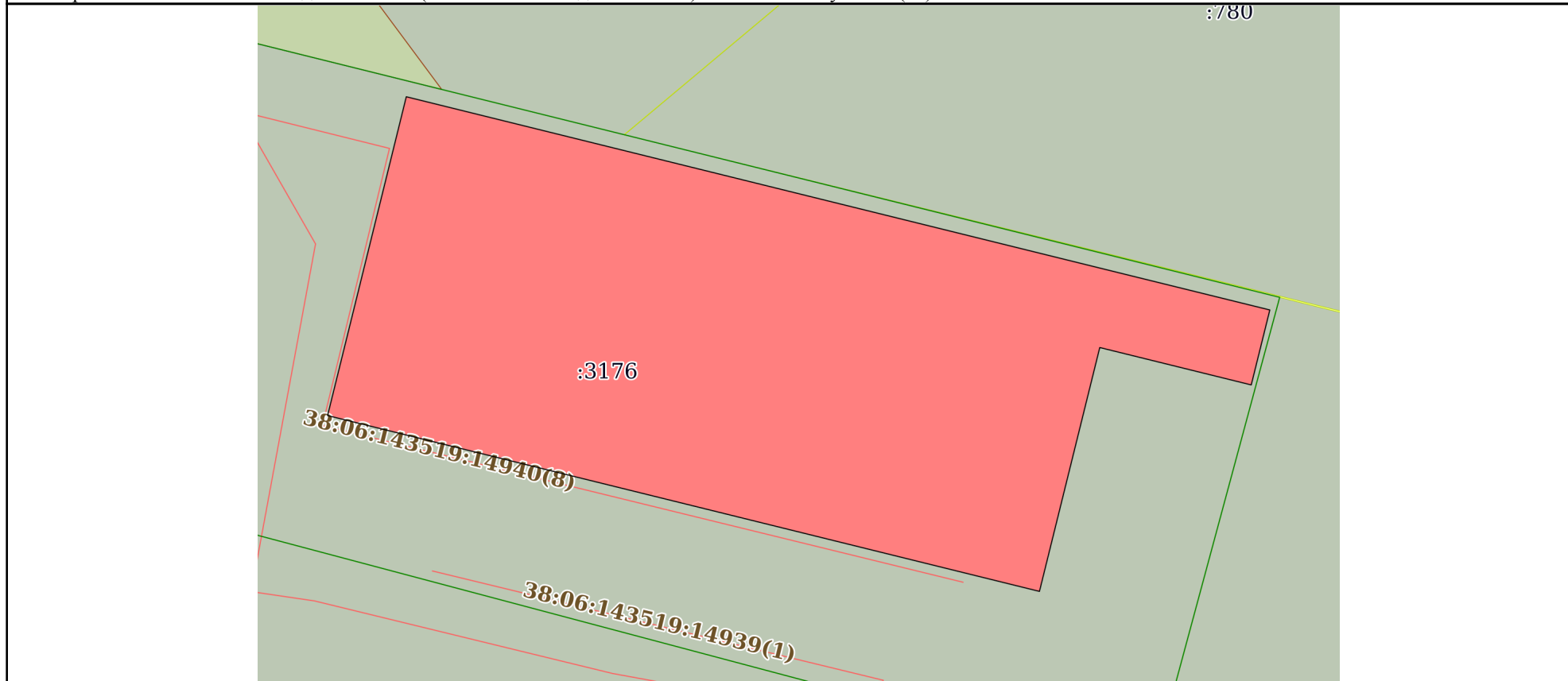
Здание			
вид объекта недвижимости			

Лист № 1 раздела 4	Всего листов раздела 4: 1	Всего разделов: 4	Всего листов выписки: 11
--------------------	---------------------------	-------------------	--------------------------

02.09.2024г. № КУВИ-001/2024-220658918

Кадастровый номер: 38:06:143519:7405

Схема расположения объекта недвижимости (части объекта недвижимости) на земельном участке(ах)




Масштаб 1:300 Условные обозначения:

полное наименование должности	 ДОКУМЕНТ ПОДПИСАН ЭЛЕКТРОННОЙ ПОДПИСЬЮ	инициалы, фамилия
	Сертификат: 00ВВ056В7401СВ38D2В3576АСDС8425108 Владелец: ФЕДЕРАЛЬНАЯ СЛУЖБА ГОСУДАРСТВЕННОЙ РЕГИСТРАЦИИ, КАДАСТРА И КАРТОГРАФИИ Действителен: с 27.06.2023 по 19.09.2024	

Выписка из Единого государственного реестра недвижимости об основных характеристиках и зарегистрированных правах на объект недвижимости
 План расположения помещения, машино-места на этаже (плане этажа)

Здание			
вид объекта недвижимости			
Лист № 1 раздела 5	Всего листов раздела 5: 8	Всего разделов: 4	Всего листов выписки: 11
02.09.2024г. № КУВИ-001/2024-220658918			
Кадастровый номер: 38:06:143519:7405		Номер этажа (этажей): 1	



Масштаб 1



ДОКУМЕНТ ПОДПИСАН
 ЭЛЕКТРОННОЙ ПОДПИСЬЮ

Сертификат: 00ВВ056В7401СВ38D2В3576АСDC8425108
 Владелец: ФЕДЕРАЛЬНАЯ СЛУЖБА ГОСУДАРСТВЕННОЙ
 РЕГИСТРАЦИИ, КАДАСТРА И КАРТОГРАФИИ
 Действителен: с 27.06.2023 по 19.09.2024

полное наименование должности		инициалы, фамилия
-------------------------------	--	-------------------

Здание

вид объекта недвижимости

Лист № 2 раздела 5

Всего листов раздела 5: 8

Всего разделов: 4

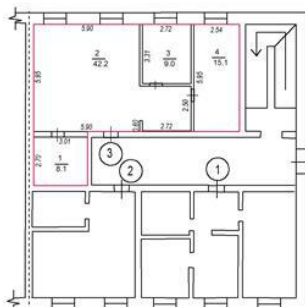
Всего листов выписки: 11

02.09.2024г. № КУВИ-001/2024-220658918

Кадастровый номер: 38:06:143519:7405





Номер этажа (этажей): 1

План части этажа 1, подъезд 1



Масштаб 1:200

Условные обозначения:

-  - граница вновь созданного помещения
-  - стены и перегородки
-  - стена с дверью и портал
-  - лестница

Масштаб 1



ДОКУМЕНТ ПОДПИСАН
ЭЛЕКТРОННОЙ ПОДПИСЬЮ

Сертификат: 00ВВ056В7401СВ38D2В3576АСDC8425108

Владелец: ФЕДЕРАЛЬНАЯ СЛУЖБА ГОСУДАРСТВЕННОЙ
РЕГИСТРАЦИИ, КАДАСТРА И КАРТОГРАФИИ
Действителен: с 27.06.2023 по 19.09.2024

полное наименование должности

инициалы, фамилия

Здание

вид объекта недвижимости

Лист № 3 раздела 5

Всего листов раздела 5: 8

Всего разделов: 4

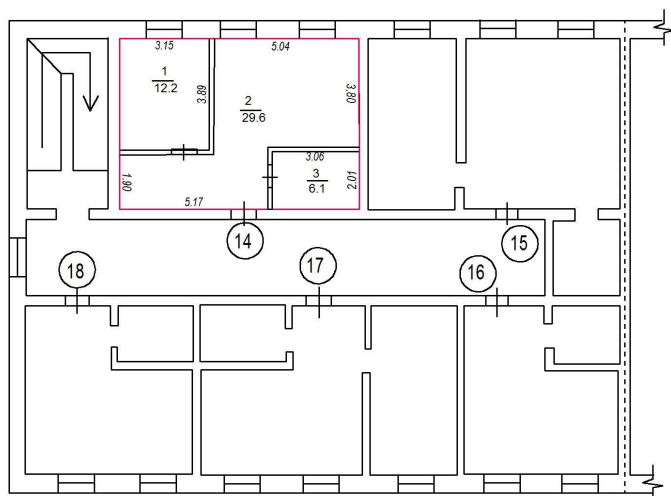
Всего листов выписки: 11

02.09.2024г. № КУВИ-001/2024-220658918

Кадастровый номер: 38:06:143519:7405


Номер этажа (этажей): 2

План части этажа 2, подъезд 2




Масштаб 1:200

Условные обозначения:

 - граница вновь созданного помещения

 - стены и перегородки

 - стена с дверью и окном

 - лестница

Масштаб 1



ДОКУМЕНТ ПОДПИСАН
ЭЛЕКТРОННОЙ ПОДПИСЬЮ

Сертификат: 00ВВ056В7401СВ38D2В3576АСDC8425108

Владелец: ФЕДЕРАЛЬНАЯ СЛУЖБА ГОСУДАРСТВЕННОЙ

РЕГИСТРАЦИИ, КАДАСТРА И КАРТОГРАФИИ

Действителен: с 27.06.2023 по 19.09.2024

полное наименование должности

инициалы, фамилия

Здание

вид объекта недвижимости

Лист № 4 раздела 5

Всего листов раздела 5: 8

Всего разделов: 4

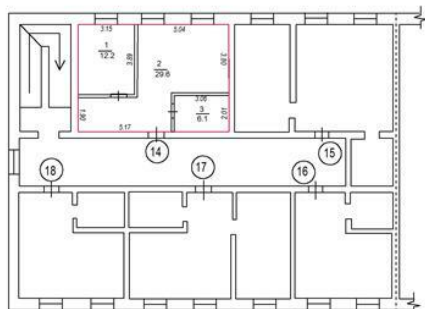
Всего листов выписки: 11

02.09.2024г. № КУВИ-001/2024-220658918

Кадастровый номер: 38:06:143519:7405




Номер этажа (этажей): 2

План части этажа 2, подъезд 2



Масштаб 1:200

Условные обозначения:

-  - граница вноса собственного помещения
-  - стены и перегородки
-  - стена с балконом и лоджией
-  - лестница

Масштаб 1



ДОКУМЕНТ ПОДПИСАН
ЭЛЕКТРОННОЙ ПОДПИСЬЮ

Сертификат: 00ВВ056В7401СВ38D2В3576АСDС8425108

Владелец: ФЕДЕРАЛЬНАЯ СЛУЖБА ГОСУДАРСТВЕННОЙ
РЕГИСТРАЦИИ, КАДАСТРА И КАРТОГРАФИИ
Действителен: с 27.06.2023 по 19.09.2024

полное наименование должности

инициалы, фамилия

Здание

вид объекта недвижимости

Лист № 5 раздела 5

Всего листов раздела 5: 8

Всего разделов: 4

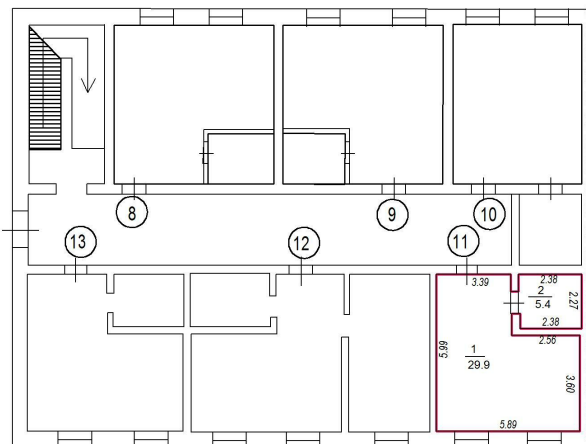
Всего листов выписки: 11

02.09.2024г. № КУВИ-001/2024-220658918

Кадастровый номер: 38:06:143519:7405


Номер этажа (этажей): 1


План части этажа 1, подъезд 2




Масштаб 1:200

Условные обозначения:

 - граница вновь созданного помещения

 - стены и перегородки

 - стена с дверью и окном

 - лестница

Масштаб 1



ДОКУМЕНТ ПОДПИСАН
ЭЛЕКТРОННОЙ ПОДПИСЬЮ

Сертификат: 00ВВ056В7401СВ38D2В3576АСDС8425108

Владелец: ФЕДЕРАЛЬНАЯ СЛУЖБА ГОСУДАРСТВЕННОЙ

РЕГИСТРАЦИИ, КАДАСТРА И КАРТОГРАФИИ

Действителен: с 27.06.2023 по 19.09.2024

полное наименование должности

инициалы, фамилия

Здание

вид объекта недвижимости

Лист № 6 раздела 5

Всего листов раздела 5: 8

Всего разделов: 4

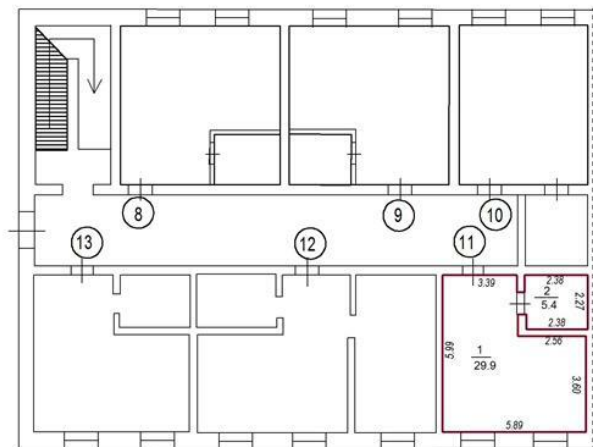
Всего листов выписки: 11

02.09.2024г. № КУВИ-001/2024-220658918

Кадастровый номер: 38:06:143519:7405

Номер этажа (этажей): 1


План части этажа 1, подъезд 2




Масштаб 1:200

Условные обозначения:

 - граница вновь созданного помещения

 - стены и перегородки

 - стена с дверью и окном

 - лестница

Масштаб 1



ДОКУМЕНТ ПОДПИСАН
ЭЛЕКТРОННОЙ ПОДПИСЬЮ

Сертификат: 00ВВ056В7401СВ38D2В3576АСDC8425108

Владелец: ФЕДЕРАЛЬНАЯ СЛУЖБА ГОСУДАРСТВЕННОЙ

РЕГИСТРАЦИИ, КАДАСТРА И КАРТОГРАФИИ

Действителен: с 27.06.2023 по 19.09.2024

полное наименование должности

инициалы, фамилия

Здание

вид объекта недвижимости

Лист № 7 раздела 5

Всего листов раздела 5: 8

Всего разделов: 4

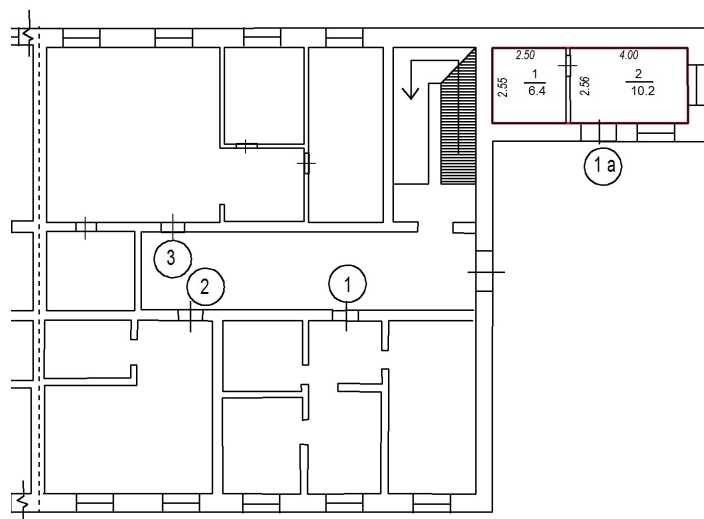
Всего листов выписки: 11

02.09.2024г. № КУВИ-001/2024-220658918

Кадастровый номер: 38:06:143519:7405


Номер этажа (этажей): 1


План части этажа 1, подъезд 1




Масштаб 1:200

Условные обозначения:

 - граница вновь созданного помещения

 - стены и перегородки

 - стена с дверью и окном

 - лестница

Масштаб 1



ДОКУМЕНТ ПОДПИСАН
ЭЛЕКТРОННОЙ ПОДПИСЬЮ

Сертификат: 00ВВ056В7401СВ38D2В3576АСDC8425108

Владелец: ФЕДЕРАЛЬНАЯ СЛУЖБА ГОСУДАРСТВЕННОЙ
РЕГИСТРАЦИИ, КАДАСТРА И КАРТОГРАФИИ
Действителен: с 27.06.2023 по 19.09.2024

полное наименование должности

инициалы, фамилия

Здание

вид объекта недвижимости

Лист № 8 раздела 5

Всего листов раздела 5: 8

Всего разделов: 4

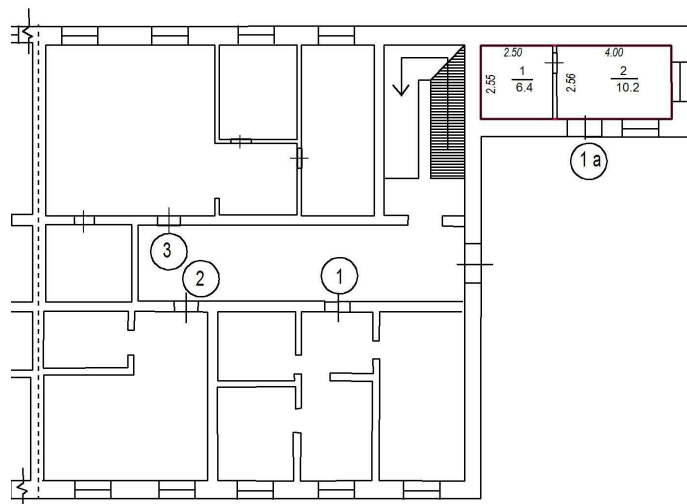
Всего листов выписки: 11

02.09.2024г. № КУВИ-001/2024-220658918

Кадастровый номер: 38:06:143519:7405

Номер этажа (этажей): 1

План части этажа 1, подъезд 1



Масштаб 1:200

Условные обозначения:

- - граница вновь созданного помещения
- стены и перегородки
- стена с дверью и окном
- лестница

Масштаб 1



ДОКУМЕНТ ПОДПИСАН
ЭЛЕКТРОННОЙ ПОДПИСЬЮ

Сертификат: 00ВВ056В7401СВ38D2В3576АСDС8425108

Владелец: ФЕДЕРАЛЬНАЯ СЛУЖБА ГОСУДАРСТВЕННОЙ
РЕГИСТРАЦИИ, КАДАСТРА И КАРТОГРАФИИ
Действителен: с 27.06.2023 по 19.09.2024

полное наименование должности

инициалы, фамилия