

Управление Федеральной службы государственной регистрации, кадастра и картографии по Пермскому краю
полное наименование органа регистрации прав

Выписка из Единого государственного реестра недвижимости об основных характеристиках и зарегистрированных правах на объект недвижимости

Сведения об основных характеристиках объекта недвижимости

В Единый государственный реестр недвижимости внесены следующие сведения:

		Раздел 1 Лист 1	
		Земельный участок	
		Вид объекта недвижимости	
Лист № 1 раздела 1	Всего листов раздела 1: 1	Всего разделов: 3	Всего листов выписки: 4
Кадастровый номер: 26.06.2024г.	59.20.3390101.2942		
Номер кадастрового квартала:	59.20.3390101		
Дата присвоения кадастрового номера:	07.09.2018		
Ранее присвоенный государственный учетный номер:	Данные отсутствуют		
Местоположение:	Пермский край, Ильинский р-н, Филипповское с/п, СХП им Никольского, учогище "Боричи"		
Площадь, м ² :	1350 +/- 14		
Кадастровая стоимость, руб:	43065		
Кадастровые номера расположенных в пределах земельного участка объектов недвижимости:	Данные отсутствуют		
Категория земель:	Земли сельскохозяйственного назначения		
Виды разрешенного использования:	ведение дачного хозяйства		
Статус записи об объекте недвижимости:	Сведения об объекте недвижимости имеют статус "актуальные"		
Особые отметки:	Данные отсутствуют		
Получатель выписки:	Павлов Андрей Валерьевич (представитель правообладателя), Правообладатель: от имени заявителя Общество с ограниченной ответственностью "Лизинговая Компания "Фортуна", 5908043079		

Полное наименование должности



ДОКУМЕНТ ПОДПИСАН

ЭЛЕКТРОННОЙ ПОДПИСЬЮ

Сертификат: 008B9056B74010348D283576AC8C86425108
Владелец: ФЕДЕРАЛЬНАЯ СЛУЖБА ГОСУДАРСТВЕННОЙ РЕГИСТРАЦИИ, КАДАСТРА И КАРТОГРАФИИ
Действителен: с 27.06.2023 по 19.09.2024

Мен Д. Государственный инспектор ФРС
Ульяновский, Владимир Владимирович

Филиал «Мотовилихинский»

Место нахождения: 614107, Пермский край,
г. Пермь, ул. Уральская, д. 47а

Дата и время составления документа: 20

И.С. МАГИЯРОВА С.В.

Уполномоченный представитель
час: 14 Мин.



Выписка из Единого государственного реестра недвижимости об основных характеристиках и зарегистрированных правах на объект недвижимости
Сведения о зарегистрированных правах

Земельный участок	
вид объекта недвижимости	
Лист № 1 раздела 2	Всего листов раздела 2: 2
Всего листов выписки: 4	Всего разделов: 3
26.06.2024г.	59:20:3390101:2942
Кадастровый номер:	

1	Правообладатель (правообладатели):	1.1	Общество с ограниченной ответственностью "Лизинговая Компания "Фортуна", ИНН: 5908043079, ОГРН: 1095908000649
	Сведения о возможности предоставления третьим лицам персональных данных физического лица:	1.1.1	данные отсутствуют
2	Вид, номер, дата и время государственной регистрации права:	2.1	Собственность 59:20:3390101:2942-59/089/2024-11 26.06.2024 16:46:49
3	Документы-основания	3.1	Договор купли-продажи земельных участков, выдан 14.12.2020 Дополнительное соглашение к договору купли-продажи земельных участков от 14.12.2020, выдан 30.11.2021
4	Сведения об осуществлении государственной регистрации сделки, права, ограничения права без необходимого в силу закона согласия третьего лица, органа:	4.1	данные отсутствуют
5	Ограничение прав и обременение объекта недвижимости:		не зарегистрировано
6	Заявленные в судебном порядке права требования:		данные отсутствуют
7	Сведения о возращении в отношении зарегистрированного права:		данные отсутствуют
8	Сведения о возможности предоставления третьим лицам персональных данных физического лица		данные отсутствуют
9	Сведения о наличии решения об изъятии объекта недвижимости для государственных и муниципальных нужд:		данные отсутствуют
10	Сведения о невозможности государственной регистрации без личного участия правообладателя или его законного представителя:		данные отсутствуют

ДОКУМЕНТ ПОДПИСАН
ЭЛЕКТРОННОМ ОБРАЗЕ

Сертификат: 00B806687401CB38D2B3576ACDC8425108
Владелец: ФЕДЕРАЛЬНАЯ СЛУЖБА ГОСУДАРСТВЕННОЙ РЕГИСТРАЦИИ, КАДАСТРА И КАРТОГРАФИИ
Действителен: с 27.06.2023 по 19.09.2024

МОИ
ДОКУМЕНТЫ
ИЛИ
ФИЗИЧЕСКИЕ
ЛИЦА

Филиал «Мотовилихинский», Пермский край
Место нахождения: 614107, Пермский край, г. Пермь, ул. Уральская, д. 47а
Дата и время составления документа: 20.06.2024 14:00:00 Мин.

И.С. МАТВИЙЦОВА СВ

Уполномоченный сотрудник

Земельный участок
вид объекта недвижимости

Лист № 2 раздела 2

Всего листов раздела 2: 2

Всего разделов: 3

Всего листов выписки: 4

26.06.2024г.

Кадастровый номер:

59:20:3390101:2942

11	Правопритязания и сведения о наличии поступивших, но не рассмотренных заявлений о проведении государственной регистрации права (перехода, прекращения права), ограничения права или обременения объекта недвижимости, сделки в отношении объекта недвижимости:	Представлены документы на государственную регистрацию: Регистрация перехода права на объект недвижимости без одновременного государственного кадастрового учета (при наличии в ЕГРН сведений об объекте недвижимости имущества)
12	Сведения о невозможности государственной регистрации перехода, прекращения, ограничения права на земельный участок из земель сельскохозяйственного назначения:	данные отсутствуют

ПОЛНОЕ НАИМЕНОВАНИЕ ДОЛЖНОСТИ

ДОКУМЕНТ ПОДПИСАН
ЭЛЕКТРОННОЙ ПОДПИСЬЮ



Сертификат: 00BВ056B7401СВ3802B3576АСДС8425108
Владелец: ФЕДЕРАЛЬНАЯ СЛУЖБА ГОСУДАРСТВЕННОЙ РЕГИСТРАЦИИ, КАДАСТРА И КАРТОГРАФИИ
Действителен: с 27.06.2023 по 19.09.2024

МАИ 47
Филиал «Мотовилихинский»
Место нахождения: 614107, Пермский край,
г. Пермь, ул. Уральская, д. 47а
Дата и время составления документа: « 26 » 06 2024 г.



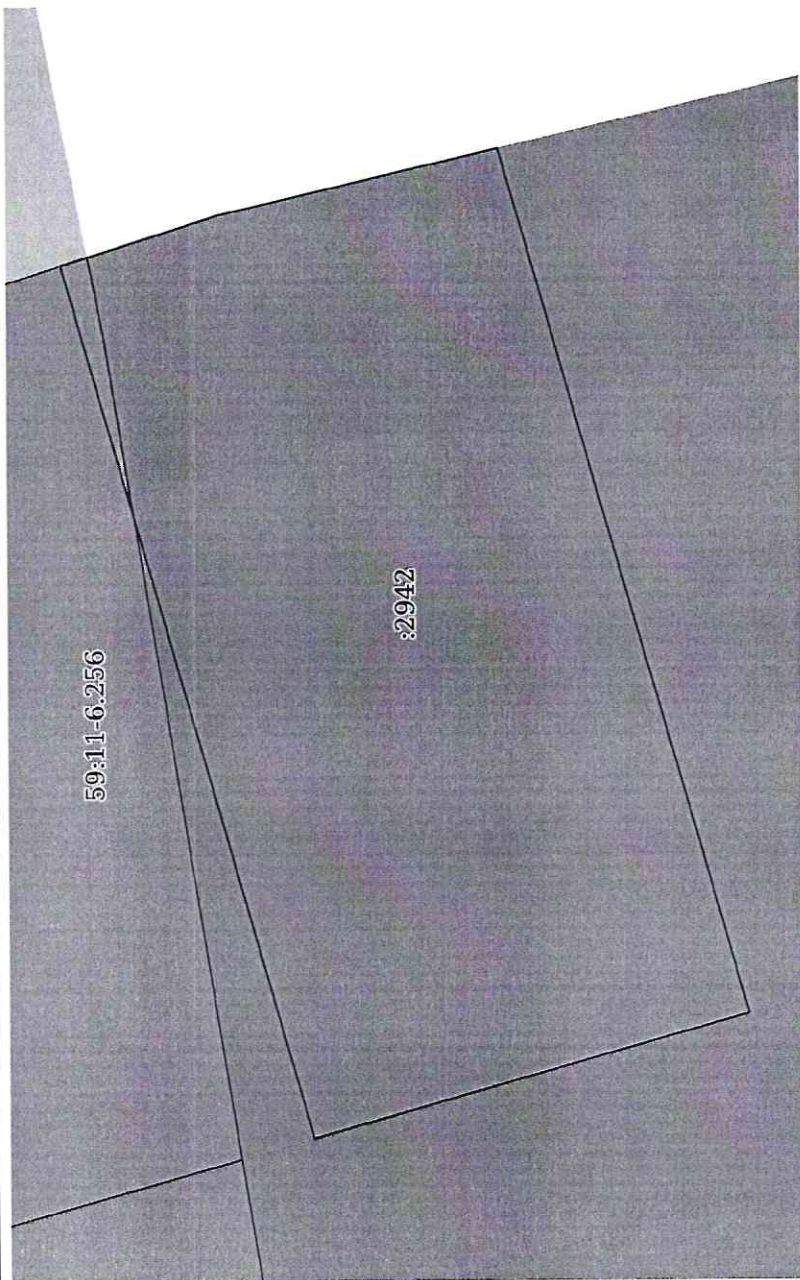
Уполномоченный сотрудник
И С М А Т М О В А С В

0 16 час. 14 мин.

Выписка из Единого государственного реестра недвижимости об основных характеристиках и зарегистрированных правах на объект недвижимости
Описание местоположения земельного участка


Земельный участок			
вид объекта недвижимости			
Лист № 1 раздела 3	Всего листов раздела 3: 1	Всего разделов: 3	Всего листов выписки: 4
26.06.2024г.			
Кадастровый номер: 59:20:3390101:2942			

План (чертеж, схема) земельного участка




Масштаб 1:400

Условные обозначения:


ДОКУМЕНТ ПОДПИСАН
ЭЛЕКТРОННОЙ ПОДПИСЬЮ
Сертификат: 00BB056B7401CB3BD2B3576ACDC8425108
Владелец: ФЕДЕРАЛЬНАЯ СЛУЖБА ГОСУДАРСТВЕННОЙ
РЕГИСТРАЦИИ, КАДАСТРА И КАРТОГРАФИИ
Действителен: с 27.06.2023 по 19.09.2024

ПОЛНОЕ НАИМЕНОВАНИЕ ДОЛЖНОСТИ


МОИ ДОКУМЕНТЫ
ИНИЦИАЛЫ, ФАМИЛИЯ И ОТЧЕНО ИМЯ
Филиал «Мотовилихинский»
Место нахождения: 614107, Пермский край
г. Пермь, ул. Уральская, д. 47а
Дата и время составления документа: 19.09.2024 г. 19:00 ЧАС. 19 МИН.
Исполнитель: ИСМАИЛОВА СВ