

**Управление Федеральной службы государственной регистрации, кадастра и картографии по Пермскому краю**  
полное наименование органа регистрации прав

Выписка из Единого государственного реестра недвижимости об основных характеристиках и зарегистрированных правах на объект недвижимости

**Сведения об основных характеристиках объекта недвижимости**

В Единый государственный реестр недвижимости внесены следующие сведения:

Раздел 1 Лист 1

Земельный участок		Вид объекта недвижимости	
Лист № 1 раздела 1	Всего листов раздела 1: 1	Всего разделов: 3	Всего листов выписки: 4
Кадастровый номер: 26.06.2024г.	59.20.3390101.2938		
Номер кадастрового квартала:	59.20.3390101		
Дата присвоения кадастрового номера:	07.09.2018		
Ранее присвоенный государственный учетный номер:	данные отсутствуют		
Местоположение:	Пермский край, Ильинский р-н, Филатовское с/п, СХП им Никольского, урочище "Боричи"		
Площадь, м <sup>2</sup> :	1400 +/- 14		
Кадастровая стоимость, руб:	44660		
Кадастровые номера расположенных в пределах земельного участка объектов недвижимости:	данные отсутствуют		
Категория земель:	Земли сельскохозяйственного назначения		
Виды разрешенного использования:	ведение дачного хозяйства		
Статус записи об объекте недвижимости:	Сведения об объекте недвижимости имеют статус "актуальные"		
Особые отметки:	данные отсутствуют		
Получатель выписки:	Павлов Андрей Валерьевич (представитель правообладателя), Правообладатель: от имени заявителя Общество с ограниченной ответственностью "Лизинговая Компания "Фортуна", 5908043079		

ПОЛНОЕ НАИМЕНОВАНИЕ ДОЛЖНОСТИ	ДОКУМЕНТ ПОДПИСАН
	ЭЛЕКТРОННОЙ ДОЛЖНОСТЬЮ
	Сертификат: 00B8A056B7401CB38D2B3576ACDC8425108 Выдано: ФЕДЕРАЛЬНАЯ СЛУЖБА ГОСУДАРСТВЕННОЙ РЕГИСТРАЦИИ, КАДАСТРА И КАРТОГРАФИИ Действителен: с 27.06.2023 по 19.09.2024

Уполномоченный сотрудник:

**ИСМАГИЛОВА СВ**

М.П. ИСМАГИЛОВА СВ

27.09.2024

Пермский край

Выписка из Единого государственного реестра недвижимости об основных характеристиках и зарегистрированных правах на объект недвижимости  
Сведения о зарегистрированных правах

Земельный участок	
вид объекта недвижимости	
Лист № 1 раздела 2	Всего листов раздела 2: 2
Всего листов выписки: 4	
26.06.2024г.	
Кадастровый номер: 59-20-3390101:2938	

1	Правообладатель (правообладатели):	1.1	Общество с ограниченной ответственностью "Фортуна", ИНН: 5908043079, ОГРН: 1095908000649
	Сведения о возможности предоставления третьим лицам персональных данных физического лица:	1.1.1	данные отсутствуют
2	Вид, номер, дата и время государственной регистрации права:	2.1	Собственность 59-20-3390101:2938-59/089/2024-11 26.06.2024 16:46:49
3	Документы-основания	3.1	Договор купли-продажи земельных участков, выдан 14.12.2020 Дополнительное соглашение к договору купли-продажи земельных участков от 14.12.2020, выдан 30.11.2021
4	Сведения об осуществлении государственной регистрации сделки, права, ограничения права без необходимого в силу закона согласия третьего лица, органа:	4.1	данные отсутствуют
5	Ограничение прав и обременение объекта недвижимости:		не зарегистрировано
6	Заявленные в судебном порядке права требования:		данные отсутствуют
7	Сведения о возражении в отношении зарегистрированного права:		данные отсутствуют
8	Сведения о возможности предоставления третьим лицам персональных данных физического лица		данные отсутствуют
9	Сведения о наличии решения об изъятии объекта недвижимости для государственных и муниципальных нужд:		данные отсутствуют
10	Сведения о невозможности государственной регистрации без личного участия правообладателя или его законного представителя:		данные отсутствуют


ДОКУМЕНТ ПОДПИСАН  
ЭЛЕКТРОННОЙ ФОРМОЙ  
Сертификат: 00B8056B7401CB38D2B576ACD8C8423108  
Владелец: ФЕДЕРАЛЬНАЯ СЛУЖБА ГОСУДАРСТВЕННОЙ РЕГИСТРАЦИИ, КАДАСТРА И КАРТОГРАФИИ  
Действителен: с 27.06.2023 по 19.09.2024

МММ  
КММ  
И С М А Г И Л О В А С В  
Уполномоченный сотрудник:  
г. Пермь, ул. Уральская, д. 47а  
Дата и время составления документа: 16.06.2024 14:14  
МИН.  
МП

Земельный участок			
Вид объекта недвижимости			
Лист № 2 раздела 2	Всего листов раздела 2: 2	Всего разделов: 3	Всего листов выписки: 4
26.06.2024г.			
Кадастровый номер:		59:20:3390101:2938	

11	Правопритязания и сведения о наличии поступивших, но не рассмотренных заявлений о проведении государственной регистрации права (перехода, прекращения права), отграничения права или обременения объекта недвижимости, сделки в отношении объекта недвижимости:	Представлены документы на государственную регистрацию: Регистрация перехода права на объект недвижимости без одновременного государственного кадастрового учета (при наличии в ЕГРН сведений об объекте недвижимости имущества)
12	Сведения о невозможности государственной регистрации перехода, прекращения, отграничения права на земельный участок из земель сельскохозяйственного назначения:	Данные отсутствуют

ПОЛНОЕ НАИМЕНОВАНИЕ ДОЛЖНОСТИ
-------------------------------

 ДОКУМЕНТ ПОДПИСАН ЭЛЕКТРОННОЙ ДОЛЖНОСТЬЮ

Сертификат: 00B8056B7401CB3802B35764C0C8425108  
Владелец: ФЕДЕРАЛЬНАЯ СЛУЖБА ГОСУДАРСТВЕННОЙ РЕГИСТРАЦИИ, КАДАСТРА И КАРТОГРАФИИ  
Действителен: с 27.06.2023 по 19.09.2024

**МОИ ДОКУМЕНТЫ** Пермский крайное государственное учреждение «Мои документы» Пермский край, г. Пермь, ул. Уральская, д. 47а

Филиал «Мотовилихинский»  
Место нахождения: 614107, Пермский край, г. Пермь, ул. Уральская, д. 47а  
Дата и время составления документа: 27.06.2024 14:50

Уполномоченный сотрудник: ИСМАГИЛОВА СВ

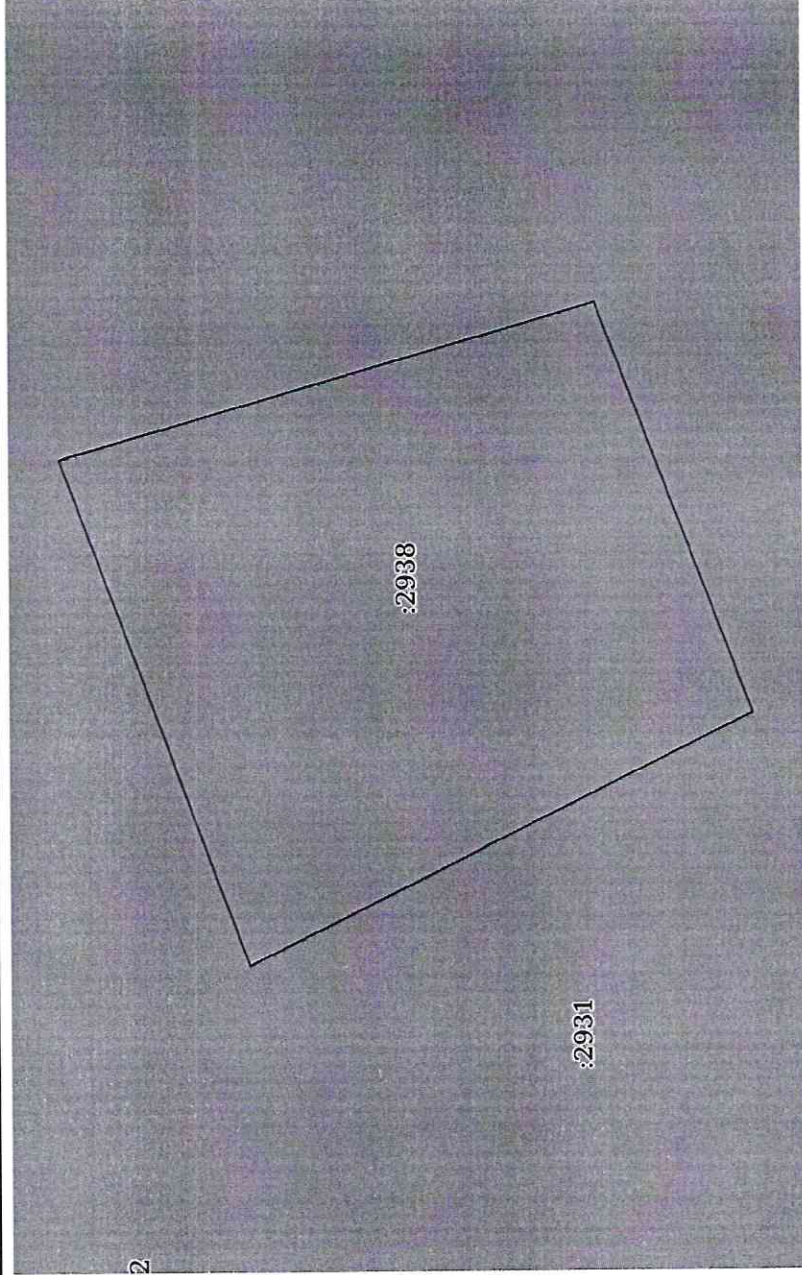
Мин. МП



Выписка из Единого государственного реестра недвижимости об основных характеристиках и зарегистрированных правах на объект недвижимости  
Описание местоположения земельного участка


Земельный участок			
вид объекта недвижимости			
Лист № 1 раздела 3	Всего листов раздела 3: 1	Всего разделов: 3	Всего листов выписки: 4
26.06.2024г.			
Кадастровый номер: 59:20:3390101:2938			

План (чертеж, схема) земельного участка





Масштаб 1:500

Условные обозначения:

  
ДОКУМЕНТ ПОДПИСАН  
ЭЛЕКТРОННОЙ ПОДПИСЬЮ  
Сертификат: 00B8056B7401CB38D2B3576ACD5C8425108  
Владелец: ФЕДЕРАЛЬНАЯ СЛУЖБА ГОСУДАРСТВЕННОЙ  
РЕГИСТРАЦИИ, КАДАСТРА И КАРТОГРАФИИ  
Действителен: с 27.06.2023 по 19.09.2024

Полное наименование должности

  
МОИ ДОКУМЕНТЫ  
Министерство экономического развития  
государственного имущества  
и жилищно-коммунального хозяйства  
Пермский край  
Министерство экономического развития  
государственного имущества  
и жилищно-коммунального хозяйства  
Пермский край  
Место нахождения: 614107, Пермский край,  
г. Пермь, ул. Уральская, д. 47а  
Дата и время составления документа: 27.06.2024 г.  
Уполномоченный сотрудник:  
И СМАГИДОВА СВ

  
Пермский край  
Министерство экономического развития  
государственного имущества  
и жилищно-коммунального хозяйства  
Пермский край  
Место нахождения: 614107, Пермский край,  
г. Пермь, ул. Уральская, д. 47а  
Дата и время составления документа: 27.06.2024 г.  
Уполномоченный сотрудник:  
И СМАГИДОВА СВ