

Управление Федеральной службы государственной регистрации, кадастра и картографии по Пермскому краю  
 почтовое наименование органа регистрации прав

Выписка из Единого государственного реестра недвижимости об основных характеристиках и зарегистрированных правах на объект недвижимости

Сведения об основных характеристиках объекта недвижимости

В Единый государственный реестр недвижимости внесены следующие сведения:

Раздел 1 Лист 1			
Земельный участок			
Вид объекта недвижимости			
Лист № 1 раздела 1	Всего листов раздела 1: 1	Всего разделов: 3	Всего листов выписки: 4
Кадастровый номер: 26.06.2024г.	59.20.3390101:2939		
Номер кадастрового квартала:	59.20.3390101		
Дата присвоения кадастрового номера:	07.09.2018		
Ранее присвоенный государственный учетный номер:	данные отсутствуют		
Местоположение:	Пермский край, Ильинский р-н, Филатовское с/п, СХП им Никольского, урочище "Боричи"		
Площадь, м <sup>2</sup> :	1420 +/- 14		
Кадастровая стоимость, руб:	45298		
Кадастровые номера расположенных в пределах земельного участка объектов недвижимости:	данные отсутствуют		
Категория земель:	Земли сельскохозяйственного назначения		
Вид разрешенного использования:	ведение дачного хозяйства		
Статус записи об объекте недвижимости:	Сведения об объекте недвижимости имеют статус "актуальные"		
Особые отметки:	данные отсутствуют		
Получатель выписки:	Павлов Андрей Валерьевич (представитель правообладателя), Правообладатель: от имени заявителя Общество с ограниченной ответственностью "Лизинговая Компания "Фортуна", 5908043079		

ПОЛНОЕ НАИМЕНОВАНИЕ ДОЛЖНОСТИ	ДОКУМЕНТ ПОДПИСАН
	ЭЛЕКТРОННОЙ ПОДПИСЬЮ
	Сертификат: 00B8066B7401C6358D2B3576A5C83425108 Владелец: ФЕДЕРАЛЬНАЯ СЛУЖБА ГОСУДАРСТВЕННОЙ РЕГИСТРАЦИИ, КАДАСТРА И КАРТОГРАФИИ Действителен: с 27.06.2023 по 19.09.2024

Мои документы

Пермский край, Пермский район, Пермский район

Филиал «Мотовилихинский»  
 Место нахождения: 614102, Пермский край,  
 г. Пермь, ул. Уральская, д. 47  
 Дата и время составления документа: 27.06.2024 16:16

Уполномоченный сотрудник:  
**ИСМАГИЛОВА СВ**

27.06.2024 16:16

Мин.



Выписка из Единого государственного реестра недвижимости об основных характеристиках и зарегистрированных правах на объект недвижимости  
Сведения о зарегистрированных правах

Земельный участок	
вид объекта недвижимости	
Лист № 1 раздела 2	Всего листов раздела 2: 2
Всего листов выписки: 4	Всего разделов: 3
26.06.2024г.	
Кадастровый номер: 59-20-3390101-2939	

1	Правообладатель (правообладатели):	1.1	Общество с ограниченной ответственностью "Лизинговая Компания "Фортуна", ИНН: 5908043079, ОГРН: 1095908000649
	Сведения о возможности предоставления третьим лицам персональных данных физического лица:	1.1.1	данные отсутствуют
2	Вид, номер, дата и время государственной регистрации права:	2.1	Собственность 59-20-3390101-2939-59/089/2024-11 26.06.2024 16:46:49
3	Документы-основания	3.1	Договор купли-продажи земельных участков, выдан 14.12.2020 Дополнительное соглашение к договору купли-продажи земельных участков от 14.12.2020, выдан 30.11.2021
4	Сведения об осуществлении государственной регистрации сделки, права, ограничения права без необходимого в силу закона согласия третьего лица, органа:	4.1	данные отсутствуют
5	Ограничение прав и обременение объекта недвижимости:	не зарегистрировано	
6	Заявленные в судебном порядке права требования:	данные отсутствуют	
7	Сведения о возражении в отношении зарегистрированного права:	данные отсутствуют	
8	Сведения о возможности предоставления третьим лицам персональных данных физического лица	данные отсутствуют	
9	Сведения о наличии решения об изъятии объекта недвижимости для государственных и муниципальных нужд:	данные отсутствуют	
10	Сведения о невозможности государственной регистрации без личного участия правообладателя или его законного представителя:	данные отсутствуют	

**ДОКУМЕНТ ПОДПИСАН**  
ЭЛЕКТРОННОЙ ПОДПИСЬЮ



Сертификат: 00B806687401CB38D2B3576ACDC8425108  
Владелец: ФЕДЕРАЛЬНАЯ СЛУЖБА ГОСУДАРСТВЕННОЙ РЕГИСТРАЦИИ, КАДАСТРА И КАРТОГРАФИИ  
Действителен: с 27.06.2023 по 19.09.2024

**МОИ Д**  
Инициалы, фамилия  
Место нахождения: 614107, Пермский край,  
г. Пермь, ул. Уральская, д. 47а  
Дата и время составления документа: 27.06.2024 14:00:00  
Уполномоченный сотрудник:  
**ИСМАТИЛОВА СВ**

Пермский край  
Министерство государственного управления  
и информационных технологий  
Пермский край  
Министерство государственного управления  
и информационных технологий  
Министерство государственного управления  
и информационных технологий

Земельный участок	
Вид объекта недвижимости	
Лист № 2 раздела 2	Всего листов раздела 2: 2
26.06.2024г.	Всего листов выписки: 4
Кадастровый номер: 59.20.3390101.2939	

11	Правопритязания и сведения о наличии поступивших, но не рассмотренных заявлений о проведении государственной регистрации права (перехода, прекращения права), ограничения права или обременения объекта недвижимости, сделки в отношении объекта недвижимости:	Представлены документы на государственную регистрацию: Регистрация перехода права на объект недвижимости без одновременного государственного кадастрового учета (при наличии в ЕГРН сведений об объекте недвижимости имущества)
12	Сведения о невозможности государственной регистрации перехода, прекращения, ограничения права на земельный участок из земель сельскохозяйственного назначения:	данные отсутствуют

ПОЛНОЕ НАИМЕНОВАНИЕ ДОЛЖНОСТИ	ДОКУМЕНТ ПОДПИСАН
	
ЭЛЕКТРОННОЙ ОБРАЗЕЦ	ЭЛЕКТРОННОЙ ОБРАЗЕЦ
Сертификат: 008B8056B7401CB38D2B3576ACDC8425108	
Владелец: ФЕДЕРАЛЬНАЯ СЛУЖБА ГОСУДАРСТВЕННОЙ РЕГИСТРАЦИИ, КАДАСТРА И КАРТОГРАФИИ	
Действителен: с 27.06.2023 по 19.09.2024	

МОИ  
 ДОКУМЕНТЫ  
 ИНДИВИДУАЛЬНАЯ  
 ФИЛИАЛ «МОТОВИЛИХИНСКИЙ»

Пермский край  
 г. Пермь, ул. Уральская, д. 47

Место нахождения: 614107, Пермский край, г. Пермь, ул. Уральская, д. 47

Дата и время составления документа: 27.06.2024 10:30

Уполномоченный сотрудник:  
**И СМАГИЛОВА СВ**

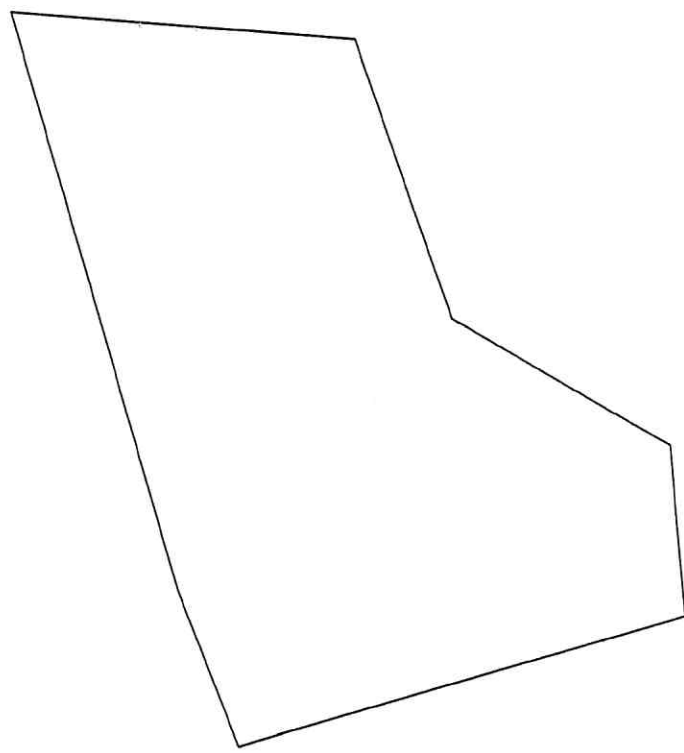
М.П.



Выписка из Единого государственного реестра недвижимости об основных характеристиках и зарегистрированных правах на объект недвижимости  
Описание местоположения земельного участка

Земельный участок		
вид объекта недвижимости		
Лист № 1 раздела 3	Всего листов раздела 3: 1	Всего разделов: 3
26.06.2024г.		Всего листов выписки: 4
Кадастровый номер: 59:20:3390101:2939		

План (чертеж, схема) земельного участка



Масштаб 1:500

Условные обозначения:

**ПОЛНОЕ НАИМЕНОВАНИЕ ДОЛЖНОСТИ**

ДОКУМЕНТ ПОДПИСАН  
ЭЛЕКТРОННОЙ ФОРМОЙ  
Сертификат: 00B8056B7401CB38D2B5576ACDC8425108  
Владелец: ФЕДЕРАЛЬНАЯ СЛУЖБА ГОСУДАРСТВЕННОЙ  
РЕГИСТРАЦИИ, КАДАСТРА И КАРТОГРАФИИ  
Действителен: с 27.06.2023 по 19.09.2024

**МОИ ДОКЛАДЧИК**  
Инициалы, фамилия  
Место нахождения: 614107, Пермский край,  
г. Пермь, ул. Уральская, д. 47а  
Дата и время составления документа: 27.06.2024 10:20  
Уполномоченный сотрудник:  
**ИСМАИЛОВА СВ**  
МП