

Филиал публично-правовой компании "Роскадастр" по Самарской области
полное наименование органа регистрации прав

Выписка из Единого государственного реестра недвижимости об объекте недвижимости



Сведения о характеристиках объекта недвижимости

На основании запроса от 03.09.2024, поступившего на рассмотрение 03.09.2024, сообщаем, что согласно записям Единого государственного реестра недвижимости:

Раздел 1 Лист 1

Земельный участок			
вид объекта недвижимости			

Лист № 1 раздела 1	Всего листов раздела 1: 7	Всего разделов: 8	Всего листов выписки: 22
--------------------	---------------------------	-------------------	--------------------------

04.09.2024г. № КУВИ-001/2024-221519553	
Кадастровый номер:	63:26:1802002:4022
Номер кадастрового квартала:	63:26:1802002
Дата присвоения кадастрового номера:	09.09.2016

Ранее присвоенный государственный учетный номер:	данные отсутствуют
Местоположение:	Местоположение установлено относительно ориентира, расположенного в границах участка. Почтовый адрес ориентира: Самарская область, р-н. Красноярский, с/п. Светлое Поле, с. Малая Царевщина.
Площадь:	745 +/- 10
Кадастровая стоимость, руб.:	723938.85
Кадастровые номера расположенных в пределах земельного участка объектов недвижимости:	63:26:1802002:3997
Кадастровые номера объектов недвижимости, из которых образован объект недвижимости:	63:26:1802002:3662
Кадастровые номера образованных объектов недвижимости:	данные отсутствуют
Категория земель:	Земли населенных пунктов
Виды разрешенного использования:	Для индивидуального жилищного строительства
Сведения о кадастровом инженере:	Лигор Александр Владимирович, дата завершения кадастровых работ: 31.08.2016
Сведения о лесах, водных объектах и об иных природных объектах, расположенных в пределах земельного участка:	данные отсутствуют



ДОКУМЕНТ ПОДПИСАН
ЭЛЕКТРОННОЙ ПОДПИСЬЮ

Сертификат: 00ВВ056В7401СВ38D2В3576АСDС8425108

Владелец: ФЕДЕРАЛЬНАЯ СЛУЖБА ГОСУДАРСТВЕННОЙ
РЕГИСТРАЦИИ, КАДАСТРА И КАРТОГРАФИИ
Действителен: с 27.06.2023 по 19.09.2024

полное наименование должности

инициалы, фамилия

Земельный участок			
вид объекта недвижимости			
Лист № 2 раздела 1	Всего листов раздела 1: 7	Всего разделов: 8	Всего листов выписки: 22
04.09.2024г. № КУВИ-001/2024-221519553			
Кадастровый номер:		63:26:1802002:4022	
Сведения о том, что земельный участок полностью расположен в границах зоны с особыми условиями использования территории, территории объекта культурного наследия, публичного сервитута:		<p>Земельный участок полностью расположен в границах зоны с реестровым номером 63:00-6.209 от 23.09.2020, ограничение использования земельного участка в пределах зоны: В соответствии с п. 3.2. ст. 47 Воздушного кодекса РФ от 19 марта 1997 г. N 60-ФЗ «Определение перечня ограничений использования земельных участков, предусматривающих запрет на строительство, реконструкцию, эксплуатацию отдельных видов объектов капитального строительства в седьмой подзоне приаэродромной территории, осуществляется с учетом возможности применения при строительстве, реконструкции, эксплуатации таких видов объектов мер по предупреждению и (или) устранению негативного физического воздействия и по результатам расчета и оценки рисков для здоровья человека, проведенных в соответствии с санитарно-эпидемиологическими требованиями», вид/наименование: Седьмая подзона приаэродромной территории аэродрома Самара (Курумоч) часть 3 (контур по фактору шумового воздействия, равный изолинии эквивалентного уровня шума 55 дБА для дневного времени суток), тип: Охранная зона транспорта, решения: 1. дата решения: 29.05.2020, номер решения: 521-П, наименование ОГВ/ОМСУ: Федеральное агентство воздушного транспорта 2. дата решения: 14.10.2021, номер решения: 777-П, наименование ОГВ/ОМСУ: Федеральное агентство воздушного транспорта Земельный участок полностью расположен в границах зоны с реестровым номером 63:00-6.466 от 14.12.2021, ограничение использования земельного участка в пределах зоны: В соответствии с п. 3.2. ст. 47 Воздушного кодекса РФ от 19 марта 1997 г. N 60-ФЗ «Определение перечня ограничений использования земельных участков, предусматривающих запрет на строительство, реконструкцию, эксплуатацию отдельных видов объектов капитального строительства в седьмой подзоне приаэродромной территории, осуществляется с учетом возможности применения при строительстве, реконструкции, эксплуатации таких видов объектов мер по предупреждению и (или) устранению негативного физического воздействия и по результатам расчета и оценки рисков для здоровья человека, проведенных в соответствии с санитарно-эпидемиологическими требованиями», вид/наименование: Седьмая подзона приаэродромной территории аэродрома Самара (Курумоч), тип: Охранная зона транспорта, решения: 1. дата решения: 29.05.2020, номер решения: 521-П, наименование ОГВ/ОМСУ: Федеральное агентство воздушного транспорта 2. дата решения: 14.10.2021, номер решения: 777-П, наименование ОГВ/ОМСУ: Федеральное агентство воздушного транспорта Земельный участок полностью расположен в границах зоны с реестровым номером 63:00-6.182 от 24.09.2020, ограничение использования земельного участка в пределах зоны: В соответствии с п. 3.2. ст. 47 Воздушного кодекса РФ от 19 марта 1997 г. N 60-ФЗ «Определение перечня ограничений использования земельных участков, предусматривающих запрет на строительство, реконструкцию, эксплуатацию отдельных видов объектов капитального строительства в седьмой подзоне приаэродромной</p>	



ДОКУМЕНТ ПОДПИСАН
ЭЛЕКТРОННОЙ ПОДПИСЬЮ

Сертификат: 00BV056B7401CB38D2B3576ACDC8425108

Владелец: ФЕДЕРАЛЬНАЯ СЛУЖБА ГОСУДАРСТВЕННОЙ
РЕГИСТРАЦИИ, КАДАСТРА И КАРТОГРАФИИ
Действителен: с 27.06.2023 по 19.09.2024

ПОЛНОЕ НАИМЕНОВАНИЕ ДОЛЖНОСТИ

ИНИЦИАЛЫ, ФАМИЛИЯ

Земельный участок			
вид объекта недвижимости			
Лист № 3 раздела 1	Всего листов раздела 1: 7	Всего разделов: 8	Всего листов выписки: 22
04.09.2024г. № КУВИ-001/2024-221519553			
Кадастровый номер:		63:26:1802002:4022	
Сведения о том, что земельный участок полностью расположен в границах зоны с особыми условиями использования территории, территории объекта культурного наследия, публичного сервитута:		<p>территории, осуществляется с учетом возможности применения при строительстве, реконструкции, эксплуатации таких видов объектов мер по предупреждению и (или) устранению негативного физического воздействия и по результатам расчета и оценки рисков для здоровья человека, проведенных в соответствии с санитарно-эпидемиологическими требованиями., вид/наименование: Седьмая подзона приаэродромной территории аэродрома Самара (Курумоч) часть 2 (контур по фактору шумового воздействия, равный изолинии эквивалентного уровня шума 45 дБА для ночного времени суток), тип: Охранная зона транспорта, решения: 1. дата решения: 29.05.2020, номер решения: 521-П, наименование ОГВ/ОМСУ: Федеральное агентство воздушного транспорта 2. дата решения: 14.10.2021, номер решения: 777-П, наименование ОГВ/ОМСУ: Федеральное агентство воздушного транспорта Земельный участок полностью расположен в границах зоны с реестровым номером 63:00-6.348 от 22.10.2020, ограничение использования земельного участка в пределах зоны: 1) Запрещается размещать объекты, способствующие привлечению и массовому скоплению птиц: звероводческие фермы, скотобоины, подсобные хозяйства (свинарники, коровники, птицефермы, зверофермы, рыбные пруды); места концентрированных выбросов пищевых отходов, свалки пищевых отходов, открытые свалки ТБО, закрытые свалки ТБО, не имеющие широкую рабочую карту, несанкционированные свалки на открытых местах любого объема; зернохранилища, предприятия по переработке зерна (элеваторы, мельницы и т.п.) и производству кормов; хозяйства, в которых выращиваются ягоды и мелкоплодные растения; новые водоемы, реки, болота; скотомогильники; опоры линий электропередач на открытых местах, не оборудованные устройствами против присады птиц; высокие сооружения с различными металлоконструкциями на крышах; ангары и другие пустующие хозяйственные помещения с наличием щелей под крышами; мусорожигательные и мусороперерабатывающие заводы, объекты сортировки мусора; 2) Запрещается осуществлять деятельность, способствующую привлечению и массовому скоплению птиц: вспашка и перепахивание сельскохозяйственных полей с зерновыми культурами в дневное время; допущение произрастания высокой береговой и прибрежной растительности; выпас скота., вид/наименование: Шестая подзона приаэродромной территории аэродрома Самара (Курумоч), тип: Охранная зона транспорта, дата решения: 29.05.2020, номер решения: 521-П, наименование ОГВ/ОМСУ: Федеральное агентство воздушного транспорта (Росавиация) Земельный участок полностью расположен в границах зоны с реестровым номером 63:00-6.461 от 03.12.2021, ограничение использования земельного участка в пределах зоны: Запрещается размещать объекты, создающие помехи в работе наземных объектов средств и систем обслуживания воздушного движения, навигации, посадки и связи, предназначенных для организации воздушного движения и расположенных вне первой подзоны.,</p>	



ДОКУМЕНТ ПОДПИСАН
ЭЛЕКТРОННОЙ ПОДПИСЬЮ

Сертификат: 00BV056B7401CB38D2B3576ACDC8425108

Владелец: ФЕДЕРАЛЬНАЯ СЛУЖБА ГОСУДАРСТВЕННОЙ
РЕГИСТРАЦИИ, КАДАСТРА И КАРТОГРАФИИ
Действителен: с 27.06.2023 по 19.09.2024

ПОЛНОЕ НАИМЕНОВАНИЕ ДОЛЖНОСТИ

ИНИЦИАЛЫ, ФАМИЛИЯ

Земельный участок			
вид объекта недвижимости			
Лист № 4 раздела 1	Всего листов раздела 1: 7	Всего разделов: 8	Всего листов выписки: 22
04.09.2024г. № КУВИ-001/2024-221519553			
Кадастровый номер:		63:26:1802002:4022	
Сведения о том, что земельный участок полностью расположен в границах зоны с особыми условиями использования территории, территории объекта культурного наследия, публичного сервитута:		<p>вид/наименование: Четвертая подзона приаэродромной территории аэродрома Самара (Курумоч), тип: Охранная зона транспорта, решения: 1. дата решения: 29.05.2020, номер решения: 521-П, наименование ОГВ/ОМСУ: Федеральное агентство воздушного транспорта 2. дата решения: 14.10.2021, номер решения: 777-П, наименование ОГВ/ОМСУ: Федеральное агентство воздушного транспорта Земельный участок полностью расположен в границах зоны с реестровым номером 63:00-6.788 от 16.02.2024, ограничение использования земельного участка в пределах зоны: 1. В границах третьей подзоны запрещается размещать объекты, высота которых превышает ограничения, приведенные в пункте 2 настоящей таблицы (Секторы 20, 40, 60, 80, 97, 156, 209, 244, 261, 278 от 215,00 м до220,00 м) 2. Строительство и реконструкция зданий, сооружений в границах третьей подзоны разрешается только после определения максимально допустимой высоты здания, сооружения в зависимости от местоположения путем проведения соответствующих расчетов в соответствии с требованиями ФАП-262 с учетом следующих абсолютных высот ограничения объектов в Балтийской системе высот 1977 года : (Секторы 20, 40, 60, 80, 97, 156, 209, 244, 261, 278 от 215,00 м до220,00 м), вид/наименование: Третья подзона приаэродромной территории аэродрома гражданской авиации Самара (Курумоч) Секторы 20, 40, 60, 80, 97, 156, 209, 244, 261, 278, тип: Охранная зона транспорта, дата решения: 15.08.2023, номер решения: 662-П, наименование ОГВ/ОМСУ: Федеральное агентство воздушного транспорта Земельный участок полностью расположен в границах зоны с реестровым номером 63:00-6.831 от 19.02.2024, ограничение использования земельного участка в пределах зоны: В границах шестой подзоны запрещается размещать объекты, способствующие привлечению и массовому скоплению птиц., вид/наименование: Шестая подзона приаэродромной территории аэродрома гражданской авиации Самара (Курумоч), тип: Охранная зона транспорта, дата решения: 15.08.2023, номер решения: 662-П, наименование ОГВ/ОМСУ: Федеральное агентство воздушного транспорта</p>	
Сведения о том, что земельный участок расположен в границах особой экономической зоны, территории опережающего развития, зоны территориального развития в Российской Федерации, игорной зоны:		данные отсутствуют	
Сведения о том, что земельный участок расположен в границах особо охраняемой природной территории, Байкальской природной территории и ее экологических зон, лесопарковом зеленом поясе, охотничьего угодья, лесничества:		данные отсутствуют	
Сведения о расположении земельного участка и (или) расположенного на нем объекта недвижимости в границах территории, в отношении которой принято решение о резервировании земель для государственных или муниципальных нужд:		данные отсутствуют	




ДОКУМЕНТ ПОДПИСАН
ЭЛЕКТРОННОЙ ПОДПИСЬЮ

Сертификат: 00ВВ056В7401СВ38Д2В3576АСДС8425108

Владелец: ФЕДЕРАЛЬНАЯ СЛУЖБА ГОСУДАРСТВЕННОЙ
РЕГИСТРАЦИИ, КАДАСТРА И КАРТОГРАФИИ
Действителен: с 27.06.2023 по 19.09.2024

полное наименование должности

инициалы, фамилия

Земельный участок			
вид объекта недвижимости			
Лист № 5 раздела 1	Всего листов раздела 1: 7	Всего разделов: 8	Всего листов выписки: 22
04.09.2024г. № КУВИ-001/2024-221519553			
Кадастровый номер:		63:26:1802002:4022	
Сведения о результатах проведения государственного земельного надзора:		данные отсутствуют	
Сведения о расположении земельного участка в границах территории, в отношении которой утвержден проект межевания территории:		данные отсутствуют	
Условный номер земельного участка:		данные отсутствуют	
Сведения о принятии акта и (или) заключении договора, предусматривающих предоставление в соответствии с земельным законодательством исполнительным органом государственным органом власти или органом местного самоуправления, находящегося в государственной или муниципальной собственности земельного участка для строительства наемного дома социального использования или наемного дома коммерческого использования:		данные отсутствуют	
Сведения о том, что земельный участок или земельные участки образованы на основании решения об изъятии земельного участка и (или) расположенного на нем объекта недвижимости для государственных или муниципальных нужд:		данные отсутствуют	
Сведения о том, что земельный участок образован из земель или земельного участка, государственная собственность на которые не разграничена:		данные отсутствуют	
Сведения о наличии земельного спора о местоположении границ земельных участков:		данные отсутствуют	
Статус записи об объекте недвижимости:		Сведения об объекте недвижимости имеют статус "актуальные"	
Особые отметки:		Для данного земельного участка обеспечен доступ посредством земельного участка (земельных участков) с кадастровым номером (кадастровыми номерами): 63:26:1802002:3705, 63:26:1802002:3783, 63:26:1802002:3993. Сведения об ограничениях права на объект недвижимости, обременениях данного объекта, не зарегистрированных в реестре прав, ограничений прав и обременений недвижимого имущества: вид ограничения (обременения): ограничения прав на земельный участок, предусмотренные статьей 56 Земельного кодекса Российской Федерации; срок действия: с 23.09.2020; реквизиты документа-основания: приказ от 29.05.2020 № 521-П выдан: Федеральное агентство воздушного транспорта. вид ограничения (обременения): ограничения прав на земельный участок, предусмотренные статьей 56 Земельного кодекса Российской Федерации; срок действия: с 23.09.2020; реквизиты документа-основания: приказ от 29.05.2020 № 521-П выдан:	
		ДОКУМЕНТ ПОДПИСАН	
полное наименование должности		ЭЛЕКТРОННОЙ ПОДПИСЬЮ	
Сертификат: 00ВВ056В7401СВ38D2В3576АСDC8425108		инициалы, фамилия	
Владелец: ФЕДЕРАЛЬНАЯ СЛУЖБА ГОСУДАРСТВЕННОЙ РЕГИСТРАЦИИ, КАДАСТРА И КАРТОГРАФИИ			
Действителен: с 27.06.2023 по 19.09.2024			

Земельный участок

вид объекта недвижимости

Лист № 6 раздела 1

Всего листов раздела 1: 7

Всего разделов: 8

Всего листов выписки: 22

04.09.2024г. № КУВИ-001/2024-221519553

Кадастровый номер:

63:26:1802002:4022

Федеральное агентство воздушного транспорта. вид ограничения (обременения): ограничения прав на земельный участок, предусмотренные статьей 56 Земельного кодекса Российской Федерации; срок действия: с 23.09.2020; реквизиты документа-основания: приказ от 29.05.2020 № 521-П выдан:

Федеральное агентство воздушного транспорта. вид ограничения (обременения): ограничения прав на земельный участок, предусмотренные статьей 56 Земельного кодекса Российской Федерации; срок действия: с 24.09.2020; реквизиты документа-основания: приказ от 29.05.2020 № 521-П выдан:

Федеральное агентство воздушного транспорта. вид ограничения (обременения): ограничения прав на земельный участок, предусмотренные статьей 56 Земельного кодекса Российской Федерации; срок действия: с 08.12.2021; реквизиты документа-основания: приказ «Об установлении приаэродромной территории аэродрома Самара (Курумоч)» от 29.05.2020 № 521-П выдан: Федеральное агентство воздушного транспорта; приказ «О внесении изменения в приложение к приказу Федерального агентства воздушного транспорта от 29 мая 2020г. № 521-П «Об установлении приаэродромной территории аэродрома Самара (Курумоч)» от 14.10.2021 № 777-П выдан: Федеральное агентство воздушного транспорта. вид ограничения (обременения): ограничения прав на земельный участок, предусмотренные статьей 56 Земельного кодекса Российской Федерации; срок действия: с 21.12.2021; реквизиты документа-основания: приказ «Об установлении приаэродромной территории аэродрома Самара (Курумоч)» от 29.05.2020 № 521-П выдан: Федеральное агентство воздушного транспорта; приказ «О внесении изменения в приложение к приказу Федерального агентства воздушного транспорта от 29 мая 2020г. № 521-П «Об установлении приаэродромной территории аэродрома Самара (Курумоч)» от 14.10.2021 № 777-П выдан: Федеральное агентство воздушного транспорта. вид ограничения (обременения): ограничения прав на земельный участок, предусмотренные статьей 56 Земельного кодекса Российской Федерации; срок действия: с 27.01.2022; реквизиты документа-основания: приказ «Об установлении приаэродромной территории аэродрома Самара (Курумоч)» от 29.05.2020 № 521-П выдан: Федеральное агентство воздушного транспорта; приказ «О внесении изменения в приложение к приказу Федерального агентства воздушного транспорта от 29 мая 2020г. № 521-П «Об установлении приаэродромной территории аэродрома Самара (Курумоч)» от 14.10.2021 № 777-П выдан: Федеральное агентство воздушного транспорта. вид ограничения (обременения): ограничения прав на земельный участок, предусмотренные статьей 56 Земельного кодекса Российской Федерации; срок действия: с 18.02.2022; реквизиты документа-основания: об установлении приаэродромной территории аэродрома Самара (Курумоч) от 29.05.2020 № 521-П выдан: Федеральное агентство воздушного транспорта



ДОКУМЕНТ ПОДПИСАН
ЭЛЕКТРОННОЙ ПОДПИСЬЮ

Сертификат: 00ВВ056В7401СВ38D2В3576АСDС8425108

Владелец: ФЕДЕРАЛЬНАЯ СЛУЖБА ГОСУДАРСТВЕННОЙ
РЕГИСТРАЦИИ, КАДАСТРА И КАРТОГРАФИИ
Действителен: с 27.06.2023 по 19.09.2024

ПОЛНОЕ НАИМЕНОВАНИЕ ДОЛЖНОСТИ

ИНИЦИАЛЫ, ФАМИЛИЯ

Земельный участок			
вид объекта недвижимости			
Лист № 7 раздела 1	Всего листов раздела 1: 7	Всего разделов: 8	Всего листов выписки: 22
04.09.2024г. № КУВИ-001/2024-221519553			
Кадастровый номер:		63:26:1802002:4022	
		<p>(Росавиация). вид ограничения (обременения): ограничения прав на земельный участок, предусмотренные статьей 56 Земельного кодекса Российской Федерации; срок действия: с 25.06.2022; реквизиты документа-основания: приказ «Об установлении приаэродромной территории аэродрома Самара (Курумоч)» от 29.05.2020 № 521-П выдан: Федеральное агентство воздушного транспорта; приказ «О внесении изменения в приложение к приказу Федерального агентства воздушного транспорта от 29 мая 2020г. № 521-П «Об установлении приаэродромной территории аэродрома Самара (Курумоч)» от 14.10.2021 № 777-П выдан: Федеральное агентство воздушного транспорта. вид ограничения (обременения): ограничения прав на земельный участок, предусмотренные статьей 56 Земельного кодекса Российской Федерации; срок действия: с 28.05.2024; реквизиты документа-основания: приказ "Об установлении приаэродромной территории аэродрома гражданской авиации Самара (Курумоч)" от 15.08.2023 № 662-П выдан: Федеральное агентство воздушного транспорта. вид ограничения (обременения): ограничения прав на земельный участок, предусмотренные статьей 56 Земельного кодекса Российской Федерации; срок действия: с 08.07.2024; реквизиты документа-основания: приказ "Об установлении приаэродромной территории аэродрома гражданской авиации Самара (Курумоч)" от 15.08.2023 № 662-П выдан: Федеральное агентство воздушного транспорта.</p>	
Получатель выписки:		Гаранькин Юрий Алексеевич, действующий(ая) на основании документа "" от имени заявителя АКЦИОНЕРНОЕ ОБЩЕСТВО УПРАВЛЯЮЩАЯ КОМПАНИЯ "ВОСТОЧНАЯ ЕВРОПА", 7709841743	

полное наименование должности	 ДОКУМЕНТ ПОДПИСАН ЭЛЕКТРОННОЙ ПОДПИСЬЮ Сертификат: 00BV056B7401CB38D2B3576ACDC8425108 Владелец: ФЕДЕРАЛЬНАЯ СЛУЖБА ГОСУДАРСТВЕННОЙ РЕГИСТРАЦИИ, КАДАСТРА И КАРТОГРАФИИ Действителен: с 27.06.2023 по 19.09.2024	инициалы, фамилия
-------------------------------	---	-------------------

Выписка из Единого государственного реестра недвижимости об объекте недвижимости
Сведения о зарегистрированных правах

Земельный участок			
вид объекта недвижимости			
Лист № 1 раздела 2	Всего листов раздела 2: 3	Всего разделов: 8	Всего листов выписки: 22
04.09.2024г. № КУВИ-001/2024-221519553			
Кадастровый номер:		63:26:1802002:4022	
1	Правообладатель (правообладатели):	1.1	Бадалова Лала Хокумулла Кызы, 19.02.1981, Азербайджан г. Баку, Российская Федерация, СНИЛС 144-784-843 00 Паспорт гражданина Российской Федерации серия 36 19 №719911, выдан 25.09.2019, ГУ МВД России по Самарской области 446412, обл Самарская, Кинельский р-н, ж/д ст Тургеневка, ул Садовая, д 10
	Сведения о возможности предоставления третьим лицам персональных данных физического лица:	1.1.1	данные отсутствуют
2	Вид, номер, дата и время государственной регистрации права:	2.1	Собственность 63:26:1802002:4022-63/088/2024-8 11.03.2024 09:32:52
3	Сведения об осуществлении государственной регистрации сделки, права без необходимого в силу закона согласия третьего лица, органа:	3.1	данные отсутствуют
4	Ограничение прав и обременение объекта недвижимости:		
4.1	вид:	Ипотека	
	дата государственной регистрации:	21.01.2019 12:03:23	
	номер государственной регистрации:	63:26:1802002:4022-63/026/2019-2	
	срок, на который установлены ограничение прав и обременение объекта недвижимости:	Срок действия с 15.01.2019 по 17.09.2021 на основании пункта 1.3.3.1 договора по 17.09.2019, на основании пункта 1.3.3.2. договора по 17.09.2020г., на основании пункта 1.3.3.3. договора по 17.09.2021г.	
	лицо, в пользу которого установлены ограничение прав и обременение объекта недвижимости:	Акционерное общество "ТРОЙКА-Д БАНК", ИНН: 7744002959, ОГРН: 1027744007246	
	сведения о возможности предоставления третьим лицам персональных данных физического лица	данные отсутствуют	
	основание государственной регистрации:	Договор ипотеки, № Ю/П/52/48/2018/ДЗ, выдан 10.12.2018 Дополнительное соглашение в договору ипотеки №Ю/П/52/48/2018/ДЗ от 10 декабря 2018 г., № 1, выдан 24.12.2018 Решение Кинельского районного суда Самарской области, выдан 24.11.2022	



ДОКУМЕНТ ПОДПИСАН
ЭЛЕКТРОННОЙ ПОДПИСЬЮ

Сертификат: 00BV056B7401CB38D2B3576ACDC8425108

Владелец: ФЕДЕРАЛЬНАЯ СЛУЖБА ГОСУДАРСТВЕННОЙ
РЕГИСТРАЦИИ, КАДАСТРА И КАРТОГРАФИИ
Действителен: с 27.06.2023 по 19.09.2024

полное наименование должности

инициалы, фамилия

Земельный участок	
вид объекта недвижимости	
Лист № 2 раздела 2	Всего листов раздела 2: 3
Всего разделов: 8	
Всего листов выписки: 22	
04.09.2024г. № КУВИ-001/2024-221519553	
Кадастровый номер:	63:26:1802002:4022
	сведения об осуществлении государственной регистрации сделки, права, ограничения права без необходимого в силу закона согласия третьего лица, органа:
	данные отсутствуют
	сведения об управляющем залогом и о договоре управления залогом, если такой договор заключен для управления ипотекой:
	данные отсутствуют
	сведения о депозитарии, который осуществляет хранение обездвиженной документарной закладной или электронной закладной:
	ведения о внесении изменений или дополнений в регистрационную запись об ипотеке:
5	Договоры участия в долевом строительстве:
	не зарегистрировано
6	Заявленные в судебном порядке права требования:
	данные отсутствуют
7	Сведения о возможности предоставления третьим лицам персональных данных физического лица
	данные отсутствуют
8	Сведения о возражении в отношении зарегистрированного права:
	данные отсутствуют
9	Сведения о наличии решения об изъятии объекта недвижимости для государственных и муниципальных нужд:
	данные отсутствуют
10	Сведения о невозможности государственной регистрации без личного участия правообладателя или его законного представителя:
	данные отсутствуют
11	Правопритязания и сведения о наличии поступивших, но не рассмотренных заявлений о проведении государственной регистрации права (перехода, прекращения права), ограничения права или обременения объекта недвижимости, сделки в отношении объекта недвижимости:
	отсутствуют



ДОКУМЕНТ ПОДПИСАН
ЭЛЕКТРОННОЙ ПОДПИСЬЮ

Сертификат: 00BV056V7401CB38D2B3576ACDC8425108

Владелец: ФЕДЕРАЛЬНАЯ СЛУЖБА ГОСУДАРСТВЕННОЙ
РЕГИСТРАЦИИ, КАДАСТРА И КАРТОГРАФИИ
Действителен: с 27.06.2023 по 19.09.2024

полное наименование должности

инициалы, фамилия

Земельный участок			
вид объекта недвижимости			
Лист № 3 раздела 2	Всего листов раздела 2: 3	Всего разделов: 8	Всего листов выписки: 22
04.09.2024г. № КУВИ-001/2024-221519553			
Кадастровый номер:		63:26:1802002:4022	
11	Сведения о невозможности государственной регистрации перехода, прекращения, ограничения права на земельный участок из земель сельскохозяйственного назначения:	данные отсутствуют	

полное наименование должности		ДОКУМЕНТ ПОДПИСАН	инициалы, фамилия
		ЭЛЕКТРОННОЙ ПОДПИСЬЮ	
Сертификат: 00ВВ056В7401СВ38D2В3576АСDС8425108			
Владелец: ФЕДЕРАЛЬНАЯ СЛУЖБА ГОСУДАРСТВЕННОЙ			
РЕГИСТРАЦИИ, КАДАСТРА И КАРТОГРАФИИ			
Действителен: с 27.06.2023 по 19.09.2024			

Выписка из Единого государственного реестра недвижимости об объекте недвижимости

Описание местоположения земельного участка

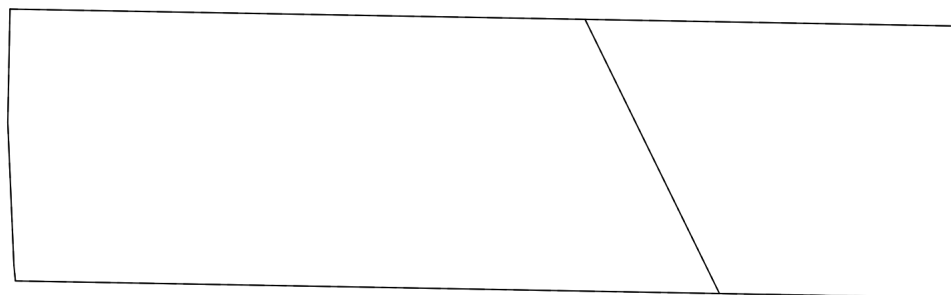
Земельный участок			
вид объекта недвижимости			

Лист № 1 раздела 3	Всего листов раздела 3: 1	Всего разделов: 8	Всего листов выписки: 22
--------------------	---------------------------	-------------------	--------------------------


04.09.2024г. № КУВИ-001/2024-221519553

Кадастровый номер: 63:26:1802002:4022

План (чертеж, схема) земельного участка



Масштаб 1:400 Условные обозначения:

полное наименование должности	 ДОКУМЕНТ ПОДПИСАН ЭЛЕКТРОННОЙ ПОДПИСЬЮ Сертификат: 00ВВ056В7401СВ38D2В3576АСDС8425108 Владелец: ФЕДЕРАЛЬНАЯ СЛУЖБА ГОСУДАРСТВЕННОЙ РЕГИСТРАЦИИ, КАДАСТРА И КАРТОГРАФИИ Действителен: с 27.06.2023 по 19.09.2024	инициалы, фамилия
-------------------------------	---	-------------------

Выписка из Единого государственного реестра недвижимости об объекте недвижимости

Описание местоположения земельного участка

Земельный участок			
вид объекта недвижимости			
Лист № 1 раздела 3.1	Всего листов раздела 3.1: 1	Всего разделов: 8	Всего листов выписки: 22
04.09.2024г. № КУВИ-001/2024-221519553			
Кадастровый номер:		63:26:1802002:4022	

Описание местоположения границ земельного участка							
№ п/п	Номер точки		Дирекционный угол	Горизонтальное положение, м	Описание закрепления на местности	Кадастровые номера смежных участков	Сведения об адресах правообладателей смежных земельных участков
	начальная	конечная					
1	2	3	4	5	6	7	8
1	1.1.1	1.1.2	91°1.6'	51.33	данные отсутствуют	63:26:1802002:4027(1)	446412, обл Самарская, Кинельский р-н, ж/д_ст Тургеневка, ул Садовая, д 10
2	1.1.2	1.1.3	181°8.4'	14.57	данные отсутствуют	63:26:1802002:3243(1)	адрес отсутствует
3	1.1.3	1.1.4	271°2.2'	30.99	данные отсутствуют	63:26:1802002:4024(1)	адрес отсутствует
4	1.1.4	1.1.5	271°0.9'	19.76	данные отсутствуют	63:26:1802002:4023(1)	446412, обл Самарская, Кинельский р-н, ж/д_ст Тургеневка, ул Садовая, д 10
5	1.1.5	1.1.6	354°25.7'	0.82	данные отсутствуют	63:26:1802002:3705(1)	garankin2012@gmail.com, 446412, обл. Самарская, р-н. Кинельский, ж/д_ст. Тургеневка, ул. Садовая, д. 10
6	1.1.6	1.1.7	357°32.2'	7.68	данные отсутствуют	63:26:1802002:3705(1)	garankin2012@gmail.com, 446412, обл. Самарская, р-н. Кинельский, ж/д_ст. Тургеневка, ул. Садовая, д. 10
7	1.1.7	1.1.1	1°7.7'	6.09	данные отсутствуют	63:26:1802002:3705(1)	garankin2012@gmail.com, 446412, обл. Самарская, р-н. Кинельский, ж/д_ст. Тургеневка, ул. Садовая, д. 10

полное наименование должности	 ДОКУМЕНТ ПОДПИСАН ЭЛЕКТРОННОЙ ПОДПИСЬЮ	инициалы, фамилия
	Сертификат: 00BV056B7401CB38D2B3576ACDC8425108 Владелец: ФЕДЕРАЛЬНАЯ СЛУЖБА ГОСУДАРСТВЕННОЙ РЕГИСТРАЦИИ, КАДАСТРА И КАРТОГРАФИИ Действителен: с 27.06.2023 по 19.09.2024	

Выписка из Единого государственного реестра недвижимости об объекте недвижимости

Описание местоположения земельного участка

Земельный участок			
вид объекта недвижимости			
Лист № 1 раздела 3.2	Всего листов раздела 3.2: 1	Всего разделов: 8	Всего листов выписки: 22
04.09.2024г. № КУВИ-001/2024-221519553			
Кадастровый номер:		63:26:1802002:4022	

Сведения о характерных точках границы земельного участка				
Система координат МСК-63				
Номер точки	Координаты, м		Описание закрепления на местности	Средняя квадратичная погрешность определения координат характерных точек границ земельного участка, м
	X	Y		
1	2	3	4	5
1	414385.38	1378300.11	-	0.1
2	414384.46	1378351.43	-	0.1
3	414369.89	1378351.14	-	0.1
4	414370.45	1378320.16	-	0.1
5	414370.8	1378300.4	-	0.1
6	414371.62	1378300.32	-	0.1
7	414379.29	1378299.99	-	0.1
1	414385.38	1378300.11	-	0.1



ДОКУМЕНТ ПОДПИСАН
ЭЛЕКТРОННОЙ ПОДПИСЬЮ

Сертификат: 00ВВ056В7401СВ38D2В3576АСDС8425108

Владелец: ФЕДЕРАЛЬНАЯ СЛУЖБА ГОСУДАРСТВЕННОЙ
РЕГИСТРАЦИИ, КАДАСТРА И КАРТОГРАФИИ
Действителен: с 27.06.2023 по 19.09.2024

полное наименование должности

инициалы, фамилия

Выписка из Единого государственного реестра недвижимости об объекте недвижимости
Сведения о частях земельного участка

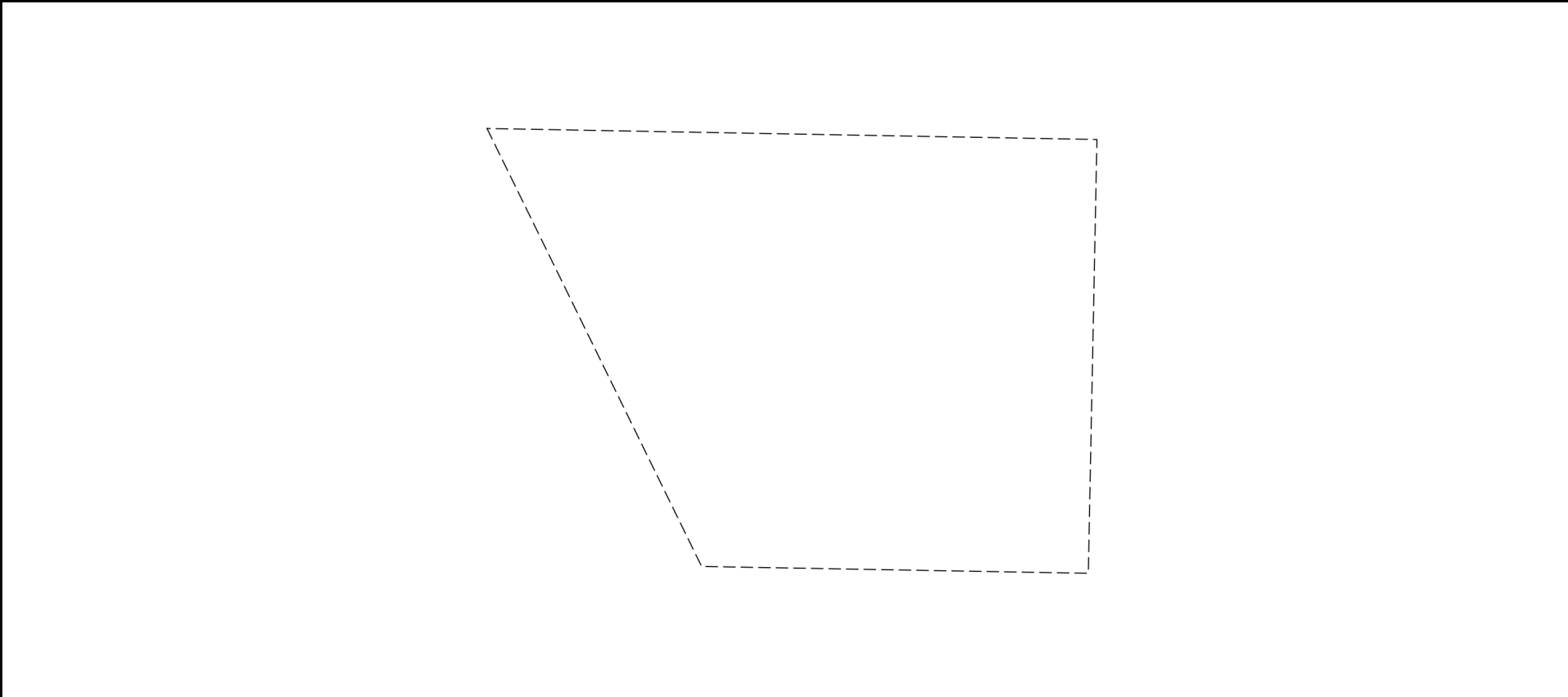
Земельный участок			
вид объекта недвижимости			

Лист № 1 раздела 4	Всего листов раздела 4: 2	Всего разделов: 8	Всего листов выписки: 22
--------------------	---------------------------	-------------------	--------------------------


04.09.2024г. № КУВИ-001/2024-221519553

Кадастровый номер: 63:26:1802002:4022

План (чертеж, схема) части земельного участка | Учетный номер части: 63:26:1802002:4022/1



Масштаб 1:200 | Условные обозначения:

полное наименование должности	 ДОКУМЕНТ ПОДПИСАН ЭЛЕКТРОННОЙ ПОДПИСЬЮ	инициалы, фамилия
	Сертификат: 00ВВ056В7401СВ38D2В3576АСDС8425108 Владелец: ФЕДЕРАЛЬНАЯ СЛУЖБА ГОСУДАРСТВЕННОЙ РЕГИСТРАЦИИ, КАДАСТРА И КАРТОГРАФИИ Действителен: с 27.06.2023 по 19.09.2024	

Земельный участок

вид объекта недвижимости

Лист № 2 раздела 4

Всего листов раздела 4: 2

Всего разделов: 8

Всего листов выписки: 22

04.09.2024г. № КУВИ-001/2024-221519553

Кадастровый номер:

63:26:1802002:4022

План (чертеж, схема) части земельного участка

Учетный номер части: 63:26:1802002:4022/2



Масштаб 1:300

Условные обозначения:

ДОКУМЕНТ ПОДПИСАН
ЭЛЕКТРОННОЙ ПОДПИСЬЮ

Сертификат: 00ВВ056В7401СВ38D2В3576АСDC8425108

Владелец: ФЕДЕРАЛЬНАЯ СЛУЖБА ГОСУДАРСТВЕННОЙ
РЕГИСТРАЦИИ, КАДАСТРА И КАРТОГРАФИИ
Действителен: с 27.06.2023 по 19.09.2024

полное наименование должности

инициалы, фамилия

Выписка из Единого государственного реестра недвижимости об объекте недвижимости

Сведения о частях земельного участка

Земельный участок		
вид объекта недвижимости		
Лист № 1 раздела 4.1	Всего листов раздела 4.1: 5	Всего разделов: 8
04.09.2024г. № КУВИ-001/2024-221519553		
Кадастровый номер:		63:26:1802002:4022
Учетный номер части	Площадь, м2	Содержание ограничения в использовании или ограничения права на объект недвижимости или обременения объекта недвижимости
1	2	3
63:26:1802002:4022/1	244	вид ограничения (обременения): ограничения прав на земельный участок, предусмотренные статьей 56 Земельного кодекса Российской Федерации; Срок действия: не установлен; реквизиты документа-основания: приказ от 29.05.2020 № 521-П выдан: Федеральное агентство воздушного транспорта; Содержание ограничения (обременения): 1) Запрещается использование земельных участков в целях размещения жилой застройки, объектов образовательного и медицинского назначения, спортивных сооружений открытого типа, организаций отдыха детей и их оздоровления, зон рекреационного назначения и для ведения садоводства; 2) Ограничения использования земельных участков и (или) расположенных на них объектов недвижимости и осуществления экономической и иной деятельности, установленные в подзоне, не применяются в отношении земельных участков и (или) расположенных на них объектов недвижимости, права на которые возникли у граждан или юридических лиц до 01.07.2017 г.; Реестровый номер границы: 63.00.2.209
63:26:1802002:4022/2	502	вид ограничения (обременения): ограничения прав на земельный участок, предусмотренные статьей 56 Земельного кодекса Российской Федерации; Срок действия: не установлен; реквизиты документа-основания: приказ от 29.05.2020 № 521-П выдан: Федеральное агентство воздушного транспорта; Содержание ограничения (обременения): 1) Запрещается использование земельных участков в целях размещения жилой застройки; объектов образовательного и медицинского назначения, организаций отдыха детей и их оздоровления, работающих круглосуточно; зон рекреационного назначения и для ведения садоводства; 2) Ограничения использования земельных участков и (или) расположенных на них объектов недвижимости и осуществления экономической и иной деятельности, установленные в подзоне, не применяются в отношении земельных участков и (или) расположенных на них объектов недвижимости, права на которые возникли у граждан или юридических лиц до 01.07.2017 г.; Реестровый номер границы: 63.00.2.217
	Весь	вид ограничения (обременения): ограничения прав на земельный участок, предусмотренные статьей 56 Земельного кодекса Российской Федерации; Срок действия: не установлен; реквизиты документа-основания: приказ от 29.05.2020 № 521-П выдан: Федеральное агентство воздушного транспорта; Содержание ограничения (обременения): 1) Ограничения определяются в зависимости от местоположения объекта; 2) Высота объектов не должна превышать максимальную абсолютную отметку верха в диапазоне Н=215.00 м – 220.00 м в Балтийской системе высот 1977 г.; 3) Ограничения распространяются на новые и реконструируемые объекты/сооружения.; Реестровый номер границы: 63.00.2.197



ДОКУМЕНТ ПОДПИСАН
ЭЛЕКТРОННОЙ ПОДПИСЬЮ

Сертификат: 00BV056B7401CB38D2B3576ACDC8425108

Владелец: ФЕДЕРАЛЬНАЯ СЛУЖБА ГОСУДАРСТВЕННОЙ

РЕГИСТРАЦИИ, КАДАСТРА И КАРТОГРАФИИ

Действителен: с 27.06.2023 по 19.09.2024

полное наименование должности

инициалы, фамилия

Земельный участок			
вид объекта недвижимости			
Лист № 2 раздела 4.1	Всего листов раздела 4.1: 5	Всего разделов: 8	Всего листов выписки: 22

04.09.2024г. № КУВИ-001/2024-221519553

Кадастровый номер: 63:26:1802002:4022

	Весь	вид ограничения (обременения): ограничения прав на земельный участок, предусмотренные статьей 56 Земельного кодекса Российской Федерации; Срок действия: не установлен; реквизиты документа-основания: приказ от 29.05.2020 № 521-П выдан: Федеральное агентство воздушного транспорта; Содержание ограничения (обременения): 1) Высота объектов не должна превышать максимальную абсолютную отметку верха Н=168.97 м в Балтийской системе высот 1977 г.; 2) Запрещается размещение радиопередающих средств (объектов), работающих в диапазоне частот 0,190 МГц – 1,750 МГц, 2 МГц – 137 МГц, 329 МГц – 335 МГц, 962 МГц – 1213 МГц, 1458 МГц, 1532 МГц, 2700 МГц – 2935,5 МГц, 33700 МГц – 33800 МГц.; Реестровый номер границы: 63.00.2.204
	Весь	вид ограничения (обременения): ограничения прав на земельный участок, предусмотренные статьей 56 Земельного кодекса Российской Федерации; Срок действия: не установлен; реквизиты документа-основания: приказ «Об установлении приаэродромной территории аэродрома Самара (Курумоч)» от 29.05.2020 № 521-П выдан: Федеральное агентство воздушного транспорта; приказ «О внесении изменения в приложение к приказу Федерального агентства воздушного транспорта от 29 мая 2020г. № 521-П «Об установлении приаэродромной территории аэродрома Самара (Курумоч)» от 14.10.2021 № 777-П выдан: Федеральное агентство воздушного транспорта; Содержание ограничения (обременения): В соответствии с п. 3.2. ст. 47 Воздушного кодекса РФ от 19 марта 1997 г. N 60-ФЗ «Определение перечня ограничений использования земельных участков, предусматривающих запрет на строительство, реконструкцию, эксплуатацию отдельных видов объектов капитального строительства в седьмой подзоне приаэродромной территории, осуществляется с учетом возможности применения при строительстве, реконструкции, эксплуатации таких видов объектов мер по предупреждению и (или) устранению негативного физического воздействия и по результатам расчета и оценки рисков для здоровья человека, проведенных в соответствии с санитарно-эпидемиологическими требованиями».; Реестровый номер границы: 63:00-6.209; Вид объекта реестра границ: Зона с особыми условиями использования территории; Вид зоны по документу: Седьмая подзона приаэродромной территории аэродрома Самара (Курумоч) часть 3 (контур по фактору шумового воздействия, равный изолинии эквивалентного уровня шума 55 дБА для дневного времени суток); Тип зоны: Охранная зона транспорта
	Весь	вид ограничения (обременения): ограничения прав на земельный участок, предусмотренные статьей 56 Земельного кодекса Российской Федерации; Срок действия: не установлен; реквизиты документа-основания: приказ «Об установлении приаэродромной территории аэродрома Самара (Курумоч)» от 29.05.2020 № 521-П выдан: Федеральное агентство воздушного транспорта; приказ «О внесении изменения в приложение к приказу Федерального агентства воздушного транспорта от 29 мая 2020г. № 521-П «Об установлении приаэродромной территории аэродрома Самара (Курумоч)» от 14.10.2021 № 777-П выдан: Федеральное агентство воздушного транспорта; Содержание ограничения (обременения): В соответствии с п. 3.2. ст. 47 Воздушного кодекса РФ от 19 марта 1997 г. N 60-ФЗ «Определение перечня ограничений использования земельных участков, предусматривающих запрет на строительство, реконструкцию, эксплуатацию отдельных видов объектов капитального



ДОКУМЕНТ ПОДПИСАН
ЭЛЕКТРОННОЙ ПОДПИСЬЮ

Сертификат: 00ВВ056В7401СВ38Д2В3576АСДС8425108

Владелец: ФЕДЕРАЛЬНАЯ СЛУЖБА ГОСУДАРСТВЕННОЙ

РЕГИСТРАЦИИ, КАДАСТРА И КАРТОГРАФИИ

Действителен: с 27.06.2023 по 19.09.2024

полное наименование должности

инициалы, фамилия

Земельный участок			
вид объекта недвижимости			
Лист № 3 раздела 4.1	Всего листов раздела 4.1: 5	Всего разделов: 8	Всего листов выписки: 22

04.09.2024г. № КУВИ-001/2024-221519553

Кадастровый номер: 63:26:1802002:4022

		строительства в седьмой подзоне приаэродромной территории, осуществляется с учетом возможности применения при строительстве, реконструкции, эксплуатации таких видов объектов мер по предупреждению и (или) устранению негативного физического воздействия и по результатам расчета и оценки рисков для здоровья человека, проведенных в соответствии с санитарно-эпидемиологическими требованиями»; Реестровый номер границы: 63:00-6.466; Вид объекта реестра границ: Зона с особыми условиями использования территории; Вид зоны по документу: Седьмая подзона приаэродромной территории аэродрома Самара (Курумоч); Тип зоны: Охранная зона транспорта
Весь		вид ограничения (обременения): ограничения прав на земельный участок, предусмотренные статьей 56 Земельного кодекса Российской Федерации; Срок действия: не установлен; реквизиты документа-основания: приказ «Об установлении приаэродромной территории аэродрома Самара (Курумоч)» от 29.05.2020 № 521-П выдан: Федеральное агентство воздушного транспорта; приказ «О внесении изменения в приложение к приказу Федерального агентства воздушного транспорта от 29 мая 2020г. № 521-П «Об установлении приаэродромной территории аэродрома Самара (Курумоч)» от 14.10.2021 № 777-П выдан: Федеральное агентство воздушного транспорта; Содержание ограничения (обременения): В соответствии с п. 3.2. ст. 47 Воздушного кодекса РФ от 19 марта 1997 г. N 60-ФЗ «Определение перечня ограничений использования земельных участков, предусматривающих запрет на строительство, реконструкцию, эксплуатацию отдельных видов объектов капитального строительства в седьмой подзоне приаэродромной территории, осуществляется с учетом возможности применения при строительстве, реконструкции, эксплуатации таких видов объектов мер по предупреждению и (или) устранению негативного физического воздействия и по результатам расчета и оценки рисков для здоровья человека, проведенных в соответствии с санитарно-эпидемиологическими требованиями.»; Реестровый номер границы: 63:00-6.182; Вид объекта реестра границ: Зона с особыми условиями использования территории; Вид зоны по документу: Седьмая подзона приаэродромной территории аэродрома Самара (Курумоч) часть 2 (контур по фактору шумового воздействия, равный изолинии эквивалентного уровня шума 45 дБА для ночного времени суток); Тип зоны: Охранная зона транспорта
Весь		вид ограничения (обременения): ограничения прав на земельный участок, предусмотренные статьей 56 Земельного кодекса Российской Федерации; Срок действия: не установлен; реквизиты документа-основания: об установлении приаэродромной территории аэродрома Самара (Курумоч) от 29.05.2020 № 521-П выдан: Федеральное агентство воздушного транспорта (Росавиация); Содержание ограничения (обременения): 1) Запрещается размещать объекты, способствующие привлечению и массовому скоплению птиц: звероводческие фермы, скотобойни; подсобные хозяйства (свинарники, коровники, птицефермы, зверофермы, рыбные пруды); места концентрированных выбросов пищевых отходов, свалки пищевых отходов, открытые свалки ТБО, закрытые свалки ТБО, не имеющие широкую рабочую карту, несанкционированные свалки на открытых местах любого объема; зернохранилища, предприятия по переработке зерна (элеваторы, мельницы и т.п.) и производству кормов; хозяйства, в которых выращиваются ягоды и мелкоплодные растения; новые водоемы, реки, болота; скотомогильники; опоры



ДОКУМЕНТ ПОДПИСАН
ЭЛЕКТРОННОЙ ПОДПИСЬЮ

Сертификат: 00BV056B7401CB38D2B3576ACDC8425108

Владелец: ФЕДЕРАЛЬНАЯ СЛУЖБА ГОСУДАРСТВЕННОЙ
РЕГИСТРАЦИИ, КАДАСТРА И КАРТОГРАФИИ
Действителен: с 27.06.2023 по 19.09.2024

полное наименование должности

инициалы, фамилия

Земельный участок			
вид объекта недвижимости			
Лист № 4 раздела 4.1	Всего листов раздела 4.1: 5	Всего разделов: 8	Всего листов выписки: 22
04.09.2024г. № КУВИ-001/2024-221519553			
Кадастровый номер:		63:26:1802002:4022	
		линий электропередач на открытых местах, не оборудованные устройствами против присады птиц; высокие сооружения с различными металлоконструкциями на крышах; ангары и другие пустующие хозяйственные помещения с наличием щелей под крышами; мусоросжигательные и мусороперерабатывающие заводы, объекты сортировки мусора; 2) Запрещается осуществлять деятельность, способствующую привлечению и массовому скоплению птиц: вспашка и перепахивание сельскохозяйственных полей с зерновыми культурами в дневное время; допущение произрастания высокой береговой и прибрежной растительности; выпас скота.; Реестровый номер границы: 63:00-6.348; Вид объекта реестра границ: Зона с особыми условиями использования территории; Вид зоны по документу: Шестая подзона приаэродромной территории аэродрома Самара (Курумоч); Тип зоны: Охранная зона транспорта	
	Весь	вид ограничения (обременения): ограничения прав на земельный участок, предусмотренные статьей 56 Земельного кодекса Российской Федерации; Срок действия: не установлен; реквизиты документа-основания: приказ «Об установлении приаэродромной территории аэродрома Самара (Курумоч)» от 29.05.2020 № 521-П выдан: Федеральное агентство воздушного транспорта; приказ «О внесении изменения в приложение к приказу Федерального агентства воздушного транспорта от 29 мая 2020г. № 521-П «Об установлении приаэродромной территории аэродрома Самара (Курумоч)» от 14.10.2021 № 777-П выдан: Федеральное агентство воздушного транспорта; Содержание ограничения (обременения): Запрещается размещать объекты, создающие помехи в работе наземных объектов средств и систем обслуживания воздушного движения, навигации, посадки и связи, предназначенных для организации воздушного движения и расположенных вне первой подзоны.; Реестровый номер границы: 63:00-6.461; Вид объекта реестра границ: Зона с особыми условиями использования территории; Вид зоны по документу: Четвертая подзона приаэродромной территории аэродрома Самара (Курумоч); Тип зоны: Охранная зона транспорта	
	Весь	вид ограничения (обременения): ограничения прав на земельный участок, предусмотренные статьей 56 Земельного кодекса Российской Федерации; Срок действия: не установлен; реквизиты документа-основания: приказ "Об установлении приаэродромной территории аэродрома гражданской авиации Самара (Курумоч)" от 15.08.2023 № 662-П выдан: Федеральное агентство воздушного транспорта; Содержание ограничения (обременения): 1. В границах третьей подзоны запрещается размещать объекты, высота которых превышает ограничения, приведенные в пункте 2 настоящей таблицы (Секторы 20, 40, 60, 80, 97, 156, 209, 244, 261, 278 от 215,00 м до220,00 м) 2. Строительство и реконструкция зданий, сооружений в границах третьей подзоны разрешается только после определения максимально допустимой высоты здания, сооружения в зависимости от местоположения путем проведения соответствующих расчетов в соответствии с требованиями ФАП-262 с учетом следующих абсолютных высот ограничения объектов в Балтийской системе высот 1977 года : (Секторы 20, 40, 60, 80, 97, 156, 209, 244, 261, 278 от 215,00 м до220,00 м); Реестровый номер границы: 63:00-6.788; Вид объекта реестра границ: Зона с особыми условиями использования территории; Вид зоны по документу: Третья подзона приаэродромной территории аэродрома гражданской авиации Самара (Курумоч) Секторы 20, 40, 60, 80, 97, 156, 209, 244, 261, 278; Тип зоны: Охранная зона транспорта	



ДОКУМЕНТ ПОДПИСАН
ЭЛЕКТРОННОЙ ПОДПИСЬЮ

Сертификат: 00ВВ056В7401СВ38Д2В3576АСДС8425108

Владелец: ФЕДЕРАЛЬНАЯ СЛУЖБА ГОСУДАРСТВЕННОЙ
РЕГИСТРАЦИИ, КАДАСТРА И КАРТОГРАФИИ
Действителен: с 27.06.2023 по 19.09.2024

полное наименование должности

инициалы, фамилия

Земельный участок			
вид объекта недвижимости			
Лист № 5 раздела 4.1	Всего листов раздела 4.1: 5	Всего разделов: 8	Всего листов выписки: 22
04.09.2024г. № КУВИ-001/2024-221519553			
Кадастровый номер:		63:26:1802002:4022	
	Весь	<p>вид ограничения (обременения): ограничения прав на земельный участок, предусмотренные статьей 56 Земельного кодекса Российской Федерации; Срок действия: не установлен; реквизиты документа-основания: приказ "Об установлении приаэродромной территории аэродрома гражданской авиации Самара (Курумоч)" от 15.08.2023 № 662-П выдан: Федеральное агентство воздушного транспорта; Содержание ограничения (обременения): В границах шестой подзоны запрещается размещать объекты, способствующие привлечению и массовому скоплению птиц.; Реестровый номер границы: 63:00-6.831; Вид объекта реестра границ: Зона с особыми условиями использования территории; Вид зоны по документу: Шестая подзона приаэродромной территории аэродрома гражданской авиации Самара (Курумоч); Тип зоны: Охранная зона транспорта</p>	

	 ДОКУМЕНТ ПОДПИСАН ЭЛЕКТРОННОЙ ПОДПИСЬЮ	
полное наименование должности	Сертификат: 00ВВ056В7401СВ38D2В3576АСDС8425108 Владелец: ФЕДЕРАЛЬНАЯ СЛУЖБА ГОСУДАРСТВЕННОЙ РЕГИСТРАЦИИ, КАДАСТРА И КАРТОГРАФИИ Действителен: с 27.06.2023 по 19.09.2024	инициалы, фамилия

Выписка из Единого государственного реестра недвижимости об объекте недвижимости
Сведения о частях земельного участка

Земельный участок			
вид объекта недвижимости			
Лист № 1 раздела 4.2	Всего листов раздела 4.2: 2	Всего разделов: 8	Всего листов выписки: 22
04.09.2024г. № КУВИ-001/2024-221519553			
Кадастровый номер:		63:26:1802002:4022	

Сведения о характерных точках границы части (частей) земельного участка				
Учетный номер части: 63:26:1802002:4022/1				
Система координат МСК-63				
Номер точки	Координаты, м		Описание закрепления на местности	Средняя квадратичная погрешность определения координат характерных точек границ земельного участка, м
	X	Y		
1	2	3	4	5
1	414384.83	1378330.94	-	-
2	414370.12	1378338.15	-	-
3	414369.89	1378351.14	-	0.1
4	414384.46	1378351.43	-	0.1
1	414384.83	1378330.94	-	-

	 <p>ДОКУМЕНТ ПОДПИСАН ЭЛЕКТРОННОЙ ПОДПИСЬЮ</p> <p>Сертификат: 00ВВ056В7401СВ38D2В3576АСDС8425108 Владелец: ФЕДЕРАЛЬНАЯ СЛУЖБА ГОСУДАРСТВЕННОЙ РЕГИСТРАЦИИ, КАДАСТРА И КАРТОГРАФИИ Действителен: с 27.06.2023 по 19.09.2024</p>	
полное наименование должности	инициалы, фамилия	

Земельный участок

вид объекта недвижимости

Лист № 2 раздела 4.2

Всего листов раздела 4.2: 2

Всего разделов: 8

Всего листов выписки: 22

04.09.2024г. № КУВИ-001/2024-221519553

Кадастровый номер:

63:26:1802002:4022

Сведения о характерных точках границы части (частей) земельного участка

Учетный номер части: 63:26:1802002:4022/2

Система координат МСК-63

Номер точки	Координаты, м		Описание закрепления на местности	Средняя квадратичная погрешность определения координат характерных точек границ земельного участка, м
	X	Y		
1	2	3	4	5
1	414385.38	1378300.11	-	0.1
2	414379.29	1378299.99	-	0.1
3	414371.62	1378300.32	-	0.1
4	414370.8	1378300.4	-	0.1
5	414370.45	1378320.16	-	0.1
6	414370.12	1378338.15	-	-
7	414384.83	1378330.94	-	-
1	414385.38	1378300.11	-	0.1



ДОКУМЕНТ ПОДПИСАН
ЭЛЕКТРОННОЙ ПОДПИСЬЮ

Сертификат: 00ВВ056В7401СВ38D2В3576АСDС8425108

Владелец: ФЕДЕРАЛЬНАЯ СЛУЖБА ГОСУДАРСТВЕННОЙ
РЕГИСТРАЦИИ, КАДАСТРА И КАРТОГРАФИИ
Действителен: с 27.06.2023 по 19.09.2024

полное наименование должности

инициалы, фамилия