

**Филиал публично-правовой компании "Роскадастр" по Липецкой области**  
полное наименование органа регистрации прав  
**Выписка из Единого государственного реестра недвижимости об объекте недвижимости**




Сведения о характеристиках объекта недвижимости

На основании запроса от 30.09.2024, поступившего на рассмотрение 30.09.2024, сообщаем, что согласно записям Единого государственного реестра недвижимости:

Раздел 1 Лист 1

|   |   |                   |                          |
|---|---|-------------------|--------------------------|
| Земельный участок   |   |                   |                          |
| вид объекта недвижимости  |   |                   |                          |
| Лист № 1 раздела 1  | Всего листов раздела 1: 3   | Всего разделов: 8 | Всего листов выписки: 11 |
| 30.09.2024г. № КУВИ-001/2024-241795644  |   |                   |                          |
| Кадастровый номер:  | 48:03:1710108:1   |                   |                          |
| Номер кадастрового квартала:  | 48:03:1710108   |                   |                          |
| Дата присвоения кадастрового номера:  | 23.04.2002  |                   |                          |
| Ранее присвоенный государственный учетный номер:  | данные отсутствуют  |                   |                          |
| Адрес:  | Российская Федерация, Липецкая область, Данковский муниципальный район, сельское поселение Березовский сельсовет, село Березовка, площадь Соборная, земельный участок 6 |                   |                          |
| Площадь:  | 1079 +/- 12   |                   |                          |
| Кадастровая стоимость, руб.:  | 434297.5  |                   |                          |
| Кадастровые номера расположенных в пределах земельного участка объектов недвижимости:   | 48:03:1710105:104   |                   |                          |
| Кадастровые номера объектов недвижимости, из которых образован объект недвижимости:   | данные отсутствуют  |                   |                          |
| Кадастровые номера образованных объектов недвижимости:  | данные отсутствуют  |                   |                          |
| Категория земель:   | Земли населенных пунктов  |                   |                          |
| Виды разрешенного использования:  | Банковская и страховая деятельность   |                   |                          |
| Сведения о кадастровом инженере:  | Татарина Анна Николаевна, СНИЛС 149-715-355 94, договор на выполнение кадастровых работ от 18.08.2021 № 3852005, дата завершения кадастровых работ: 03.12.2021          |                   |                          |
| Сведения о лесах, водных объектах и об иных природных объектах, расположенных в пределах земельного участка:  | данные отсутствуют  |                   |                          |
| Сведения о том, что земельный участок полностью расположен в границах зоны с особыми условиями использования территории, территории объекта культурного наследия, публичного сервитута: | данные отсутствуют  |                   |                          |



**ДОКУМЕНТ ПОДПИСАН  
ЭЛЕКТРОННОЙ ПОДПИСЬЮ**

Сертификат: 009F0BDC181A023B64597F1E2579BEFB50  
 Владелец: ФЕДЕРАЛЬНАЯ СЛУЖБА ГОСУДАРСТВЕННОЙ  
 РЕГИСТРАЦИИ, КАДАСТРА И КАРТОГРАФИИ  
 Действителен: с 02.08.2024 по 26.10.2025

|                               |                   |
|-------------------------------|-------------------|
| полное наименование должности | инициалы, фамилия |
|-------------------------------|-------------------|

|   |                           |                    |                          |
|---|---------------------------|--------------------|--------------------------|
| Земельный участок   |                           |                    |                          |
| вид объекта недвижимости  |                           |                    |                          |
| Лист № 2 раздела 1  | Всего листов раздела 1: 3 | Всего разделов: 8  | Всего листов выписки: 11 |
| 30.09.2024г. № КУВИ-001/2024-241795644  |                           |                    |                          |
| Кадастровый номер:  |                           | 48:03:1710108:1    |                          |
| Сведения о том, что земельный участок расположен в границах особой экономической зоны, территории опережающего развития, зоны территориального развития в Российской Федерации, игровой зоны:   |                           | данные отсутствуют |                          |
| Сведения о том, что земельный участок расположен в границах особо охраняемой природной территории, Байкальской природной территории и ее экологических зон, лесопарковом зеленом поясе, охотничьего угодья, лесничества:  |                           | данные отсутствуют |                          |
| Сведения о расположении земельного участка и (или) расположенного на нем объекта недвижимости в границах территории, в отношении которой принято решение о резервировании земель для государственных или муниципальных нужд:  |                           | данные отсутствуют |                          |
| Сведения о результатах проведения государственного земельного надзора:  |                           | данные отсутствуют |                          |
| Сведения о расположении земельного участка в границах территории, в отношении которой утвержден проект межевания территории:  |                           | данные отсутствуют |                          |
| Условный номер земельного участка:  |                           | данные отсутствуют |                          |
| Сведения о принятии акта и (или) заключении договора, предусматривающих предоставление в соответствии с земельным законодательством исполнительным органом государственным органом власти или органом местного самоуправления, находящегося в государственной или муниципальной собственности земельного участка для строительства наемного дома социального использования или наемного дома коммерческого использования: |                           | данные отсутствуют |                          |
| Сведения о том, что земельный участок или земельные участки образованы на основании решения об изъятии земельного участка и (или) расположенного на нем объекта недвижимости для государственных или муниципальных нужд:  |                           | данные отсутствуют |                          |
| Сведения о том, что земельный участок образован из земель или земельного участка, государственная собственность на которые не разграничена:   |                           | данные отсутствуют |                          |



ДОКУМЕНТ ПОДПИСАН  
ЭЛЕКТРОННОЙ ПОДПИСЬЮ

Сертификат: 009F0BDC181A023B64597F1E2579BEFB50

Владелец: ФЕДЕРАЛЬНАЯ СЛУЖБА ГОСУДАРСТВЕННОЙ

РЕГИСТРАЦИИ, КАДАСТРА И КАРТОГРАФИИ

Действителен: с 02.08.2024 по 26.10.2025

полное наименование должности

инициалы, фамилия

|   |                           |  |                          |
|---|---------------------------|--|--------------------------|
| Земельный участок   |                           |  |                          |
| вид объекта недвижимости  |                           |  |                          |
| Лист № 3 раздела 1  | Всего листов раздела 1: 3 | Всего разделов: 8  | Всего листов выписки: 11 |
| 30.09.2024г. № КУВИ-001/2024-241795644  |                           |  |                          |
| Кадастровый номер:  |                           | 48:03:1710108:1  |                          |
| Сведения о наличии земельного спора о местоположении границ земельных участков: |                           | данные отсутствуют   |                          |
| Статус записи об объекте недвижимости:  |                           | Сведения об объекте недвижимости имеют статус "актуальные, ранее учтенные"   |                          |
| Особые отметки:   |                           | Сведения об ограничениях права на объект недвижимости, обременениях данного объекта, не зарегистрированных в реестре прав, ограничений прав и обременений недвижимого имущества: вид ограничения (обременения): ограничения прав на земельный участок, предусмотренные статьей 56 Земельного кодекса Российской Федерации; срок действия: с 20.12.2021; реквизиты документа-основания: карта (план) границы зоны с особыми условиями использования территории линии электропередачи ВЛ-10 кВ №5 Березовка на территории сельского поселения Березовский сельсовет Данковского района Липецкой области от 06.11.2012 № 5902 выдан: Михалев Виктор Николаевич. |                          |
| Получатель выписки:   |                           | Киселёва Екатерина Юрьевна, действующий(ая) на основании документа "" от имени заявителя ПУБЛИЧНОЕ АКЦИОНЕРНОЕ ОБЩЕСТВО "СБЕРБАНК РОССИИ", 7707083893  |                          |

|                               |   |                   |
|-------------------------------|---|-------------------|
| полное наименование должности | <br>ДОКУМЕНТ ПОДПИСАН<br>ЭЛЕКТРОННОЙ ПОДПИСЬЮ<br>Сертификат: 009F0BDC181A023B64597F1E2579BEFB50<br>Владелец: ФЕДЕРАЛЬНАЯ СЛУЖБА ГОСУДАРСТВЕННОЙ<br>РЕГИСТРАЦИИ, КАДАСТРА И КАРТОГРАФИИ<br>Действителен: с 02.08.2024 по 26.10.2025 | инициалы, фамилия |
|-------------------------------|---|-------------------|

Выписка из Единого государственного реестра недвижимости об объекте недвижимости  
Сведения о зарегистрированных правах

|  |  |                     |  |
|--|--|---------------------|--|
| Земельный участок                      |  |                     |  |
| вид объекта недвижимости               |  |                     |  |
| Лист № 1 раздела 2                     | Всего листов раздела 2: 2  | Всего разделов: 8   | Всего листов выписки: 11   |
| 30.09.2024г. № КУВИ-001/2024-241795644 |  |                     |  |
| Кадастровый номер:                     |  | 48:03:1710108:1     |  |
| 1                                      | Правообладатель (правообладатели):   | 1.1                 | Бурков Денис Юрьевич 17.03.1986  |
|  | Сведения о возможности предоставления третьим лицам персональных данных физического лица:  | 1.1.1               | данные отсутствуют   |
| 2                                      | Вид, номер, дата и время государственной регистрации права:  | 2.1                 | Общая долевая собственность, 25461/53950<br>48:03:1710108:1-48/049/2023-3<br>14.06.2023 11:34:40 |
| 3                                      | Сведения об осуществлении государственной регистрации сделки, права без необходимого в силу закона согласия третьего лица, органа: | 3.1                 | данные отсутствуют   |
| 4                                      | Ограничение прав и обременение объекта недвижимости:   | не зарегистрировано |  |
| 1                                      | Правообладатель (правообладатели):   | 1.2                 | Публичное акционерное общество "Сбербанк России", ИНН: 7707083893, ОГРН: 1027700132195           |
|  | Сведения о возможности предоставления третьим лицам персональных данных физического лица:  | 1.2.1               | данные отсутствуют   |
| 2                                      | Вид, номер, дата и время государственной регистрации права:  | 2.2                 | Общая долевая собственность, 28489/53950<br>48:03:1710108:1-48/049/2023-2<br>14.06.2023 11:34:40 |
| 3                                      | Сведения об осуществлении государственной регистрации сделки, права без необходимого в силу закона согласия третьего лица, органа: | 3.2                 | данные отсутствуют   |
| 4                                      | Ограничение прав и обременение объекта недвижимости:   | не зарегистрировано |  |
| 5                                      | Договоры участия в долевом строительстве:  | не зарегистрировано |  |
| 6                                      | Заявленные в судебном порядке права требования:  | данные отсутствуют  |  |
| 7                                      | Сведения о возможности предоставления третьим лицам персональных данных физического лица:  | данные отсутствуют  |  |
| 8                                      | Сведения о возражении в отношении зарегистрированного права:   | данные отсутствуют  |  |
| 9                                      | Сведения о наличии решения об изъятии объекта недвижимости для государственных и муниципальных нужд:                               | данные отсутствуют  |  |



ДОКУМЕНТ ПОДПИСАН  
ЭЛЕКТРОННОЙ ПОДПИСЬЮ

Сертификат: 009F0BDC181A023B64597F1E2579BEFB50

Владелец: ФЕДЕРАЛЬНАЯ СЛУЖБА ГОСУДАРСТВЕННОЙ  
РЕГИСТРАЦИИ, КАДАСТРА И КАРТОГРАФИИ  
Действителен: с 02.08.2024 по 26.10.2025

полное наименование должности

инициалы, фамилия

|  |  |                    |                          |
|--|--|--------------------|--------------------------|
| Земельный участок                      |  |                    |                          |
| вид объекта недвижимости               |  |                    |                          |
| Лист № 2 раздела 2                     | Всего листов раздела 2: 2  | Всего разделов: 8  | Всего листов выписки: 11 |
| 30.09.2024г. № КУВИ-001/2024-241795644 |  |                    |                          |
| Кадастровый номер:                     |  | 48:03:1710108:1    |                          |
| 10                                     | Сведения о невозможности государственной регистрации без личного участия правообладателя или его законного представителя:  | данные отсутствуют |                          |
| 11                                     | Правопритязания и сведения о наличии поступивших, но не рассмотренных заявлений о проведении государственной регистрации права (перехода, прекращения права), ограничения права или обременения объекта недвижимости, сделки в отношении объекта недвижимости: | отсутствуют        |                          |
| 11                                     | Сведения о невозможности государственной регистрации перехода, прекращения, ограничения права на земельный участок из земель сельскохозяйственного назначения:   | данные отсутствуют |                          |



ДОКУМЕНТ ПОДПИСАН  
ЭЛЕКТРОННОЙ ПОДПИСЬЮ

Сертификат: 009F0BDC181A023B64597F1E2579BEFB50

Владелец: ФЕДЕРАЛЬНАЯ СЛУЖБА ГОСУДАРСТВЕННОЙ  
РЕГИСТРАЦИИ, КАДАСТРА И КАРТОГРАФИИ  
Действителен: с 02.08.2024 по 26.10.2025

полное наименование должности

инициалы, фамилия

Выписка из Единого государственного реестра недвижимости об объекте недвижимости  
Описание местоположения земельного участка

|                          |  |  |  |
|--------------------------|--|--|--|
| Земельный участок        |  |  |  |
| вид объекта недвижимости |  |  |  |

|                    |                           |                   |                          |
|--------------------|---------------------------|-------------------|--------------------------|
| Лист № 1 раздела 3 | Всего листов раздела 3: 1 | Всего разделов: 8 | Всего листов выписки: 11 |
|--------------------|---------------------------|-------------------|--------------------------|

30.09.2024г. № КУВИ-001/2024-241795644

Кадастровый номер: 48:03:1710108:1

План (чертеж, схема) земельного участка



Масштаб 1:300      Условные обозначения:

|                               |                   |
|-------------------------------|-------------------|
| полное наименование должности | инициалы, фамилия |
|-------------------------------|-------------------|



ДОКУМЕНТ ПОДПИСАН  
ЭЛЕКТРОННОЙ ПОДПИСЬЮ

Сертификат: 009F0BDC181A023B64597F1E2579BEFB50  
Владелец: ФЕДЕРАЛЬНАЯ СЛУЖБА ГОСУДАРСТВЕННОЙ  
РЕГИСТРАЦИИ, КАДАСТРА И КАРТОГРАФИИ  
Действителен: с 02.08.2024 по 26.10.2025

Выписка из Единого государственного реестра недвижимости об объекте недвижимости

Описание местоположения земельного участка

|  |                             |                   |                          |
|--|-----------------------------|-------------------|--------------------------|
| Земельный участок                      |                             |                   |                          |
| вид объекта недвижимости               |                             |                   |                          |
| Лист № 1 раздела 3.1                   | Всего листов раздела 3.1: 1 | Всего разделов: 8 | Всего листов выписки: 11 |
| 30.09.2024г. № КУВИ-001/2024-241795644 |                             |                   |                          |
| Кадастровый номер:                     |                             | 48:03:1710108:1   |                          |


| Описание местоположения границ земельного участка |             |          |                   |                              |                                   |                                     |   |
|---|-------------|----------|-------------------|------------------------------|-----------------------------------|-------------------------------------|---|
| № п/п   | Номер точки |          | Дирекционный угол | Горизонтальное проложение, м | Описание закрепления на местности | Кадастровые номера смежных участков | Сведения об адресах правообладателей смежных земельных участков |
|   | начальная   | конечная |                   |                              |                                   |                                     |   |
| 1   | 2           | 3        | 4                 | 5                            | 6                                 | 7                                   | 8   |
| 1   | 1.1.1       | 1.1.2    | 82°53.5'          | 42.99                        | данные отсутствуют                | данные отсутствуют                  | данные отсутствуют  |
| 2   | 1.1.2       | 1.1.3    | 172°53.0'         | 25.1                         | данные отсутствуют                | данные отсутствуют                  | данные отсутствуют  |
| 3   | 1.1.3       | 1.1.4    | 262°53.6'         | 43                           | данные отсутствуют                | данные отсутствуют                  | данные отсутствуют  |
| 4   | 1.1.4       | 1.1.1    | 352°54.4'         | 25.1                         | данные отсутствуют                | данные отсутствуют                  | данные отсутствуют  |

|                               |   |  |
|-------------------------------|---|--|
|                               |  <p>ДОКУМЕНТ ПОДПИСАН<br/>ЭЛЕКТРОННОЙ ПОДПИСЬЮ</p> <p>Сертификат: 009F0BDC181A023B64597F1E2579BEFB50<br/>Владелец: ФЕДЕРАЛЬНАЯ СЛУЖБА ГОСУДАРСТВЕННОЙ<br/>РЕГИСТРАЦИИ, КАДАСТРА И КАРТОГРАФИИ<br/>Действителен: с 02.08.2024 по 26.10.2025</p> |  |
| полное наименование должности | инициалы, фамилия   |  |

Выписка из Единого государственного реестра недвижимости об объекте недвижимости  
Описание местоположения земельного участка

|  |                             |                   |                          |
|--|-----------------------------|-------------------|--------------------------|
| Земельный участок                      |                             |                   |                          |
| вид объекта недвижимости               |                             |                   |                          |
| Лист № 1 раздела 3.2                   | Всего листов раздела 3.2: 1 | Всего разделов: 8 | Всего листов выписки: 11 |
| 30.09.2024г. № КУВИ-001/2024-241795644 |                             |                   |                          |
| Кадастровый номер:                     |                             | 48:03:1710108:1   |                          |

| Сведения о характерных точках границы земельного участка |               |            |                                   |   |
|--|---------------|------------|-----------------------------------|---|
| Система координат МСК-48                                 |               |            |                                   |   |
| Номер точки  | Координаты, м |            | Описание закрепления на местности | Средняя квадратичная погрешность определения координат характерных точек границ земельного участка, м |
|  | X             | Y          |                                   |   |
| 1  | 2             | 3          | 4                                 | 5   |
| 1  | 509991.84     | 1276533.43 | -                                 | 0.1   |
| 2  | 509997.16     | 1276576.09 | -                                 | 0.1   |
| 3  | 509972.25     | 1276579.2  | -                                 | 0.1   |
| 4  | 509966.93     | 1276536.53 | -                                 | 0.1   |
| 1  | 509991.84     | 1276533.43 | -                                 | 0.1   |

|                               |  |   |                   |
|-------------------------------|--|---|-------------------|
| полное наименование должности |   | ДОКУМЕНТ ПОДПИСАН<br>ЭЛЕКТРОННОЙ ПОДПИСЬЮ | инициалы, фамилия |
|                               | Сертификат: 009F0BDC181A023B64597F1E2579BEFB50<br>Владелец: ФЕДЕРАЛЬНАЯ СЛУЖБА ГОСУДАРСТВЕННОЙ РЕГИСТРАЦИИ, КАДАСТРА И КАРТОГРАФИИ<br>Действителен: с 02.08.2024 по 26.10.2025 |   |                   |



Выписка из Единого государственного реестра недвижимости об объекте недвижимости  
Сведения о частях земельного участка

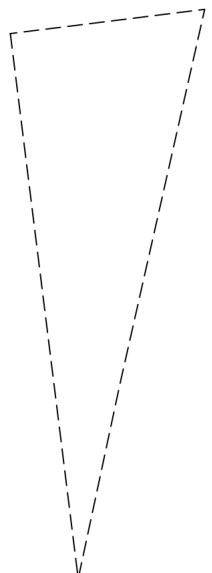
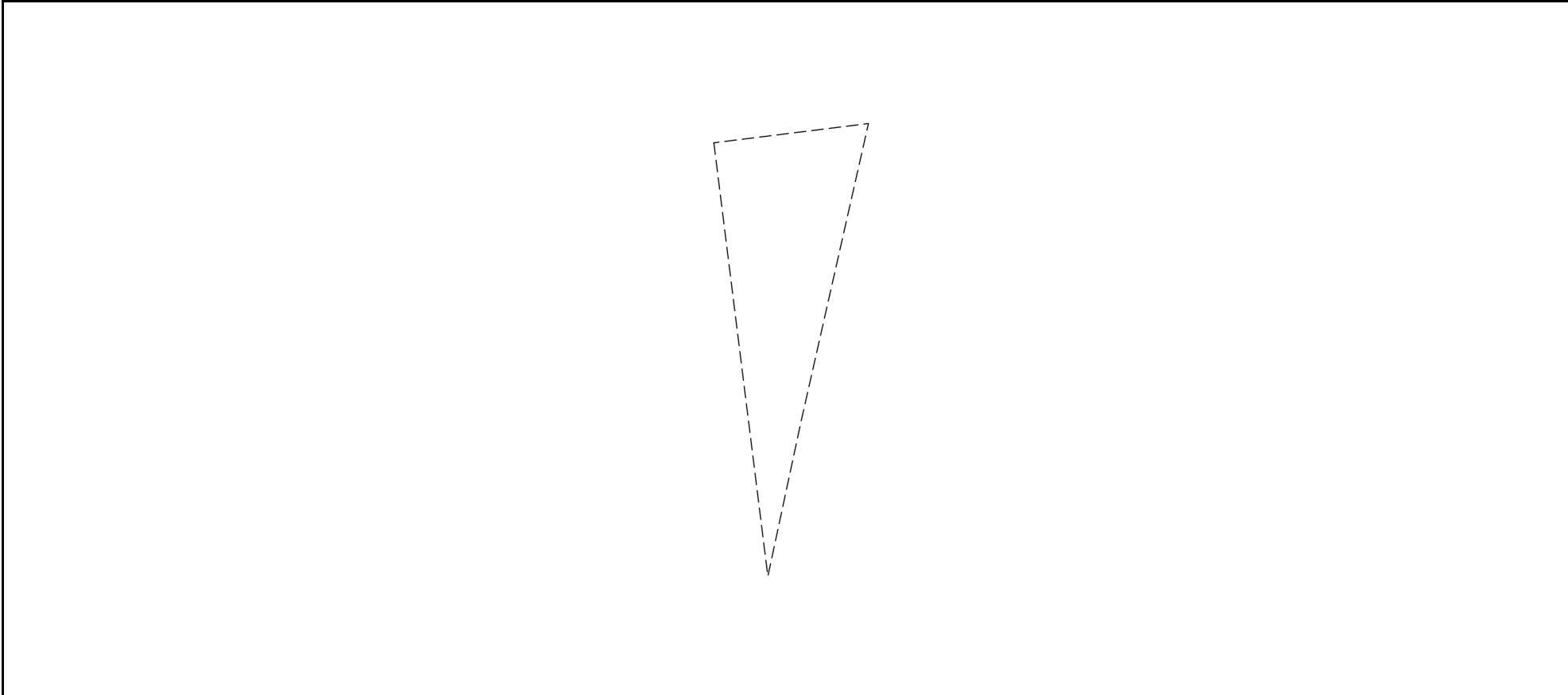
|                          |  |  |  |
|--------------------------|--|--|--|
| Земельный участок        |  |  |  |
| вид объекта недвижимости |  |  |  |

|                    |                           |                   |                          |
|--------------------|---------------------------|-------------------|--------------------------|
| Лист № 1 раздела 4 | Всего листов раздела 4: 1 | Всего разделов: 8 | Всего листов выписки: 11 |
|--------------------|---------------------------|-------------------|--------------------------|

30.09.2024г. № КУВИ-001/2024-241795644

Кадастровый номер: 48:03:1710108:1

План (чертеж, схема) части земельного участка | Учетный номер части: 48:03:1710108:1/2



Масштаб 1:200 | Условные обозначения:

|                               |   |                   |
|-------------------------------|---|-------------------|
| полное наименование должности | <br>ДОКУМЕНТ ПОДПИСАН<br>ЭЛЕКТРОННОЙ ПОДПИСЬЮ<br>Сертификат: 009F0BDC181A023B64597F1E2579BEFB50<br>Владелец: ФЕДЕРАЛЬНАЯ СЛУЖБА ГОСУДАРСТВЕННОЙ<br>РЕГИСТРАЦИИ, КАДАСТРА И КАРТОГРАФИИ<br>Действителен: с 02.08.2024 по 26.10.2025 | инициалы, фамилия |
|-------------------------------|---|-------------------|

Выписка из Единого государственного реестра недвижимости об объекте недвижимости  
Сведения о частях земельного участка

| Земельный участок                      |                             |  |
|--|-----------------------------|--|
| вид объекта недвижимости               |                             |  |
| Лист № 1 раздела 4.1                   | Всего листов раздела 4.1: 1 | Всего разделов: 8  |
| 30.09.2024г. № КУВИ-001/2024-241795644 |                             |  |
| Кадастровый номер:                     | 48:03:1710108:1             |  |
| Учетный номер части                    | Площадь, м2                 | Содержание ограничения в использовании или ограничения права на объект недвижимости или обременения объекта недвижимости   |
| 1                                      | 2                           | 3  |
| 48:03:1710108:1/2                      | 38                          | 48:03-6.837  |
|  | Весь                        | вид ограничения (обременения): ограничения прав на земельный участок, предусмотренные статьей 56 Земельного кодекса Российской Федерации; Срок действия: не установлен; реквизиты документа-основания: карта (план) границы зоны с особыми условиями использования территории линии электропередачи ВЛ-10 кВ №5 Березовка на территории сельского поселения Березовский сельсовет Данковского района Липецкой области от 06.11.2012 № 5902 выдан: Михалев Виктор Николаевич; Содержание ограничения (обременения): В охранных зонах запрещается осуществлять любые действия, которые могут нарушить безопасную работу объектов электросетевого хозяйства, в том числе привести к их повреждению или уничтожению, и (или) повлечь причинение вреда жизни, здоровью граждан и имуществу физических или юридических лиц, а также повлечь нанесение экологического ущерба и возникновение пожаров; Реестровый номер границы: 48:03-6.837; Вид объекта реестра границ: Зона с особыми условиями использования территории; Вид зоны по документу: Зона с особыми условиями использования территории линии электропередачи ВЛ-10 кВ №5 Березовка на территории сельского поселения Березовский сельсовет Данковского района Липецкой области; Тип зоны: Охранная зона инженерных коммуникаций |

|                               |   |                   |
|-------------------------------|---|-------------------|
| полное наименование должности |  <p>ДОКУМЕНТ ПОДПИСАН<br/>ЭЛЕКТРОННОЙ ПОДПИСЬЮ</p> <p>Сертификат: 009F0BDC181A023B64597F1E2579BEFB50</p> <p>Владелец: ФЕДЕРАЛЬНАЯ СЛУЖБА ГОСУДАРСТВЕННОЙ<br/>РЕГИСТРАЦИИ, КАДАСТРА И КАРТОГРАФИИ</p> <p>Действителен: с 02.08.2024 по 26.10.2025</p> | инициалы, фамилия |
|                               |   |                   |

Выписка из Единого государственного реестра недвижимости об объекте недвижимости

Сведения о частях земельного участка

|  |                             |                   |                          |
|--|-----------------------------|-------------------|--------------------------|
| Земельный участок                      |                             |                   |                          |
| вид объекта недвижимости               |                             |                   |                          |
| Лист № 1 раздела 4.2                   | Всего листов раздела 4.2: 1 | Всего разделов: 8 | Всего листов выписки: 11 |
| 30.09.2024г. № КУВИ-001/2024-241795644 |                             |                   |                          |
| Кадастровый номер:                     |                             | 48:03:1710108:1   |                          |

| Сведения о характерных точках границы части (частей) земельного участка |               |            |                                   |   |
|---|---------------|------------|-----------------------------------|---|
| Учетный номер части: 48:03:1710108:1/2                                  |               |            |                                   |   |
| Система координат   |               |            |                                   |   |
| Номер точки   | Координаты, м |            | Описание закрепления на местности | Средняя квадратичная погрешность определения координат характерных точек границ земельного участка, м |
|   | X             | Y          |                                   |   |
| 1   | 2             | 3          | 4                                 | 5   |
| 1   | 509991.84     | 1276533.43 | -                                 | -   |
| 2   | 509992.49     | 1276538.64 | -                                 | -   |
| 3   | 509982.46     | 1276536.37 | -                                 | -   |
| 4   | 509977.24     | 1276535.25 | -                                 | -   |
| 1   | 509991.84     | 1276533.43 | -                                 | -   |

|                               |   |  |
|-------------------------------|---|--|
|                               |  <p>ДОКУМЕНТ ПОДПИСАН<br/>ЭЛЕКТРОННОЙ ПОДПИСЬЮ</p> <p>Сертификат: 009F0BDC181A023B64597F1E2579BEFB50</p> <p>Владелец: ФЕДЕРАЛЬНАЯ СЛУЖБА ГОСУДАРСТВЕННОЙ<br/>РЕГИСТРАЦИИ, КАДАСТРА И КАРТОГРАФИИ</p> <p>Действителен: с 02.08.2024 по 26.10.2025</p> |  |
| полное наименование должности | инициалы, фамилия   |  |