


**Управление Федеральной службы государственной регистрации, кадастра и картографии по Нижегородской области**  
полное наименование органа регистрации прав

Выписка из Единого государственного реестра недвижимости об объекте недвижимости

Сведения о характеристиках объекта недвижимости  
В Единый государственный реестр недвижимости внесены следующие сведения:

Земельный участок		Всего листов выписки: 11
вид объекта недвижимости		
Лист № 1 раздела 1	Всего листов раздела 1: 4	Всего разделов: 6
26.06.2023г.		
Кадастровый номер:	52:18:0070210:16	
Номер кадастрового квартала:	52:18:0070210	
Дата присвоения кадастрового номера:	23.02.2000	
Ранее присвоенный государственный учетный номер:	данные отсутствуют	
Местоположение:	Местоположение установлено относительно ориентира, расположенного в границах участка. Почтовый адрес ориентира: Нижегородская обл., г. Нижний Новгород, Советский район, лесной квартал № 6, Приокское лесничество Нижегородского лесхоза.	
Площадь:	330 +/- 6	
Кадастровая стоимость, руб.:	2266458	
Кадастровые номера расположенных в пределах земельного участка объектов недвижимости:	52:18:0070210:41	
Кадастровые номера объектов недвижимости, из которых образован объект недвижимости:	данные отсутствуют	
Кадастровые номера образованных объектов недвижимости:	данные отсутствуют	
Категория земель:	Земли населенных пунктов	
Виды разрешенного использования:	под оздоровительные цели	
Сведения о кадастровом инженере:		
Сведения о лесах, водных объектах и об иных природных объектах, расположенных в пределах земельного участка:	Уточнением описания местоположения границ и площади земельного участка с кадастровым номером 52:18:0070210:20, одновременно с исправлением ошибки в описании местоположения границ и площади смежных с ним земельных участков с кадастровыми номерами 52:18:0070210:16, 52:18:0000000:13760, 5, 2023-02-06 данные отсутствуют	



**ДОКУМЕНТ ПОДПИСАН ЭЛЕКТРОННОЙ ПОДПИСЬЮ**  
Сертификат: 3094B7974B3CABE1F07A347CFADBF478  
Владелец: ФЕДЕРАЛЬНАЯ СЛУЖБА ГОСУДАРСТВЕННОЙ РЕГИСТРАЦИИ, КАДАСТРА И КАРТОГРАФИИ  
Действителен: с 17.05.2022 по 10.08.2023

Документ соответствует содержанию электронного документа

инициалы, фамилия  
Ул. Свободы, 12, 400000, Нижний Новгород  
ФСО (Фондиз) **МАТВЕВА Е.А.**  
Должность: **АНАЛИТИК ИКАТ**  
Дата: **29 ИЮН 2023** 10:50

Земельный участок

вид объекта недвижимости

Лист № 2 раздела 1	Всего листов раздела 1: 4	Всего разделов: 6	Всего листов выписки: 11
--------------------	---------------------------	-------------------	--------------------------

26.06.2023г.

Кадастровый номер:

52:18:0070210:16

Сведения о том, что земельный участок полностью расположен в границах зоны с особыми условиями использования территории, территории объекта культурного наследия, публичного сервитута:

Земельный участок полностью расположен в границах зоны с реестровым номером 52:00-6.1083 от 28.10.2022, ограничение использования земельного участка в пределах зоны: В соответствии п. 4 ч.3 ст. 47 Воздушного кодекса РФ при установлении четвертой подзоны приаэродромной территории устанавливаются ограничения использования объектов недвижимости и осуществления деятельности: запрещается размещать объекты, создающие помехи в работе наземных объектов средств и систем обслуживания воздушного движения, навигации, посадки и связи, предназначенных для организации воздушного движения и расположенных вне первой подзоны., вид/наименование: Четвертая подзона приаэродромной территории аэродрома Нижний Новгород (Стригино), тип: Охранная зона транспорта, дата решения: 24.11.2021, номер решения: 878-П, наименование ОГВ/ОМСУ: Федеральное агентство воздушного транспорта Земельный участок полностью расположен в границах зоны с реестровым номером 52:00-6.1078 от 27.10.2022, ограничение использования земельного участка в пределах зоны: В соответствии п. 6 ч.3 ст. 47 Воздушного кодекса РФ при установлении шестой подзоны приаэродромной территории устанавливаются ограничения использования объектов недвижимости и осуществления деятельности: запрещается размещать объекты, способствующие привлечению и массовому скоплению птиц, вид/наименование: Шестая подзона приаэродромной территории аэродрома Нижний Новгород (Стригино), тип: Охранная зона транспорта, дата решения: 24.11.2021, номер решения: 878-П, наименование ОГВ/ОМСУ: Федеральное агентство воздушного транспорта Земельный участок полностью расположен в границах зоны с реестровым номером 52:00-6.1076 от 27.10.2022, ограничение использования земельного участка в пределах зоны: В соответствии п. 3 ч.3 ст. 47 Воздушного кодекса РФ при установлении третьей подзоны приаэродромной территории устанавливаются ограничения использования объектов недвижимости и осуществления деятельности: запрещается размещать объекты, высота которых превышает ограничения, установленные уполномоченным Правительством Российской Федерации федеральным органом исполнительной власти (далее - уполномоченный федеральный орган) при установлении соответствующей приаэродромной территории, вид/наименование: Третья подзона приаэродромной территории аэродрома Нижний Новгород (Стригино), тип: Охранная зона транспорта, дата решения: 24.11.2021, номер решения: 878-П, наименование ОГВ/ОМСУ: Федеральное агентство воздушного транспорта Земельный участок полностью расположен в границах зоны с реестровым номером 52:00-6.1079 от 27.10.2022, ограничение использования земельного участка в пределах зоны: Вид/наименование: Приаэродромная территория аэродрома Нижний Новгород (Стригино), тип: Охранная зона транспорта, дата решения: 24.11.2021, номер решения: 878-П, наименование ОГВ/ОМСУ: Федеральное агентство воздушного транспорта Земельный участок полностью расположен в границах зоны с реестровым номером 52:00-6.1078 от 27.10.2022, ограничение использования земельного участка в пределах зоны: Вид/наименование: Приаэродромная территория аэродрома Нижний Новгород (Стригино), тип: Охранная зона транспорта, дата решения: 24.11.2021, номер решения: 878-П, наименование ОГВ/ОМСУ: Федеральное агентство воздушного транспорта

данные отсутствуют

Сведения о том, что земельный участок расположен в границах особой экономической зоны, территории опережающего социально-экономического развития, зоны территориального развития в Российской Федерации, игровой зоны:

ПОЛНОЕ наименование должности	ДОКУМЕНТ ПОДПИСАН ЭЛЕКТРОННОЙ ПОДПИСЬЮ
Сертификат: 3094B7974B3CABE1607A347CFA6B6A78 Владелец: ФЕДЕРАЛЬНАЯ СЛУЖБА ГОСУДАРСТВЕННОЙ РЕГИСТРАЦИИ, КАДАСТРА И КАРТОГРАФИИ Действителен: с 17.05.2022 по 10.08.2023	инициалы, фамилия МАНВЕВА Е.А. Манвева Е.А. Анастасик И.А. Дата: 29-Июн 2023

Документ соответствует содержанию электронного документа





Земельный участок		Вид объекта недвижимости	
Лист № 3 раздела 1	Всего листов раздела 1: 4	Всего разделов: 6	Всего листов выписки: 11
26.06.2023г.			
Кадастровый номер: 52:18:0070210:16			
Сведения о том, что земельный участок расположен в границах особо охраняемой природной территории, охотничьих угодий, лесничеств:		данные отсутствуют	
Сведения о результатах проведения государственного земельного надзора:		данные отсутствуют	
Сведения о расположении земельного участка в границах территории, в отношении которой утвержден проект межевания территории:		данные отсутствуют	
Условный номер земельного участка:		данные отсутствуют	
Сведения о принятии акта (или) заключении договора, предусматривающих предоставление в соответствии с земельным законодательством исполнительным органом государственной власти или органом местного самоуправления, находящегося в государственной или муниципальной собственности земельного участка для строительства наемного дома социального использования или наемного дома коммерческого использования:		данные отсутствуют	
Сведения о том, что земельный участок или земельные участки образованы на основании решения об изъятии земельного участка (или) расположенного на нем объекта недвижимости для государственных или муниципальных нужд:		данные отсутствуют	
Сведения о том, что земельный участок образован из земель или земельного участка, государственная собственность на которые не разграничена:		данные отсутствуют	
Сведения о наличии земельного спора о местоположении границ земельных участков:		данные отсутствуют	
Статус записи об объекте недвижимости:		Сведения об объекте недвижимости имеют статус "актуальные, ранее учтенные"	
Особые отметки:		Сведения об ограничениях права на объект недвижимости данного объекта, не зарегистрированных в реестре прав, ограничений прав и обременений недвижимого имущества: вид ограничения (обременения): аренда; срок действия не установлен; Лица (объекты недвижимости), в пользу которых (в связи с которыми) установлены ограничения (обременения): ООО ТП "Лапшиха", реквизиты документа-основания: договор аренды от 12.04.2001 № 5. вид ограничения (обременения): аренда; срок действия не установлен; реквизиты документа-основания: постановление администрации Нижегородской области от 23.02.2000 № 44. вид ограничения	

Документ соответствует содержанию электронного документа

ДОКУМЕНТ ПОДПИСАН

ЭЛЕКТРОННОЙ ПОДПИСЬЮ

Сертификат: 3094B7974B3CA8E167A347CFAD8FA78

Выдатель: ФЕДЕРАЛЬНАЯ СЛУЖБА ГОСУДАРСТВЕННОЙ

РЕГИСТРАЦИИ, КАДАСТРА И КАРТОГРАФИИ

Действителен с 17.05.2022 по 10.08.2023

инициалы, фамилия

Е.А. Матвеева

АНАЛИТИК 1КАТ

Дата: 29.06.2023






Выписка из Единого государственного реестра недвижимости об объекте недвижимости  
Сведения о зарегистрированных правах

Земельный участок	
Лист № 1 раздела 2	Вид объекта недвижимости
Всего листов раздела 2: 2	Всего разделов: 6
26.06.2023г.	Всего листов выписки: 11
Кадастровый номер: 52:18:0070210:16	

1	Правообладатель (правообладатели): Сведения о возможности предоставления третьим лицам персональных данных физического лица.	1.1 1.1.1	данные о правообладателе отсутствуют данные отсутствуют
2	Вид, номер, дата и время государственной регистрации права.	2.1	не зарегистрировано
3	Сведения об осуществлении государственной регистрации сделки, права без необходимого в силу закона согласия третьего лица, органа.	3.1	данные отсутствуют
4	Ограничение прав и обременение объекта недвижимости: 4.1 вид: дата государственной регистрации: номер государственной регистрации: срок, на который установлены ограничение прав и обременение объекта недвижимости: лицо, в пользу которого установлены ограничение прав и обременение объекта недвижимости: сведения о возможности предоставления третьим лицам персональных данных физического лица основание государственной регистрации: сведения об осуществлении государственной регистрации сделки, права, ограничения права без необходимого в силу закона согласия третьего лица, органа: сведения об управляющем залогом и о договоре управления залогом, если такой договор заключен для управления ипотекой: сведения о депозитари, который осуществляет хранение обезличенной документарной закладной или электронной закладной:	Аренда 18.01.2002 00:00:00 52-01/01-109/2001-194 Срок действия с 18.01.2002 по 12.04.2050 ОБЩЕСТВО С ОГРАНИЧЕННОЙ ОТВЕТСТВЕННОСТЬЮ ТОРГОВЫЙ ЦЕНТР "ЛАШИХА", ИНН: 5262065572 данные отсутствуют ДОГОВОР АРЕНДЫ УЧАСТКА ЛЕСНОГО ФОНДА, выдан 12.04.2001, дата государственной регистрации: 18.01.2002, номер государственной регистрации: 52-01/01-109/2001-193 данные отсутствуют данные отсутствуют	



Сертификат: 3094В794ВВСА8В1670437САД06А78  
Владелец: ФЕДЕРАЛЬНАЯ СЛУЖБА ГОСУДАРСТВЕННОЙ РЕГИСТРАЦИИ, КАДАСТРА И КАРТОГРАФИИ  
Действителен с 17.05.2022 по 10.08.2023

ПОЛНОЕ НАИМЕНОВАНИЕ ДОЛЖНОСТИ

ДОКУМЕНТ ПОДПИСАН  
ЭЛЕКТРОННОЙ ПОДПИСЬЮ

Документ соответствует требованиям, установленным в Д. Куменга

инициалы, фамилия  
Матвеева Е. А.  
Должность: АНАЛИТИК ИКАТ  
Дата: 07.08.2023

Земельный участок		
вид объекта недвижимости		
Лист № 2 раздела 2	Всего листов раздела 2: 2	Всего разделов: 6
Всего листов выписки: 11		

26.06.2023г.	52:18:0070210:16
Кадастровый номер:	

	ведения о внесении изменений или дополнений в регистрационную запись об ипотеке:	
5	Договоры участия в долевом строительстве:	не зарегистрировано
6	Заявленные в судебном порядке права требования:	данные отсутствуют
7	Сведения о возможности предоставления третьим лицам персональных данных физического лица	данные отсутствуют
8	Сведения о возражении в отношении зарегистрированного права:	данные отсутствуют
9	Сведения о наличии решения об изъятии объекта недвижимости для государственных и муниципальных нужд:	данные отсутствуют
10	Сведения о невозможности государственной регистрации без личного участия правообладателя или его законного представителя:	данные отсутствуют
11	Правопритязания и сведения о наличии поступивших, но не рассмотренных заявлений о проведении государственной регистрации права (перехода, прекращения права), ограничения права или обременения объекта недвижимости, сделки в отношении объекта недвижимости:	отсутствуют
11	Сведения о невозможности государственной регистрации перехода, прекращения, ограничения права на земельный участок из земель сельскохозяйственного назначения:	данные отсутствуют



Документ соответствует содержанию электронного документа

инициалы, фамилия

Сертификат: 3094В7974В3СА8Е1Е07А347СЕА06ГА78

Выдлен: ФЕДЕРАЛЬНАЯ СЛУЖБА ГОСУДАРСТВЕННОЙ

РЕГИСТРАЦИИ, КАДАСТРА И КАРТОГРАФИИ

Действителен: с 17.05.2022 по 10.08.2023

ПОЛНОЕ НАИМЕНОВАНИЕ ДОЛЖНОСТИ

ДОКУМЕНТ ПОДПИСАН

ЭЛЕКТРОННОЙ ПОДПИСЬЮ

ЭЛЕКТРОННОЙ ПОДПИСЬЮ

ЭЛЕКТРОННОЙ ПОДПИСЬЮ

МАТВЕЕВА Е.А.

АНАЛИТИК ИКАТ

АНАЛИТИК ИКАТ

АНАЛИТИК ИКАТ

АНАЛИТИК ИКАТ

АНАЛИТИК ИКАТ

АНАЛИТИК ИКАТ

АНАЛИТИК ИКАТ

АНАЛИТИК ИКАТ

АНАЛИТИК ИКАТ

АНАЛИТИК ИКАТ

АНАЛИТИК ИКАТ

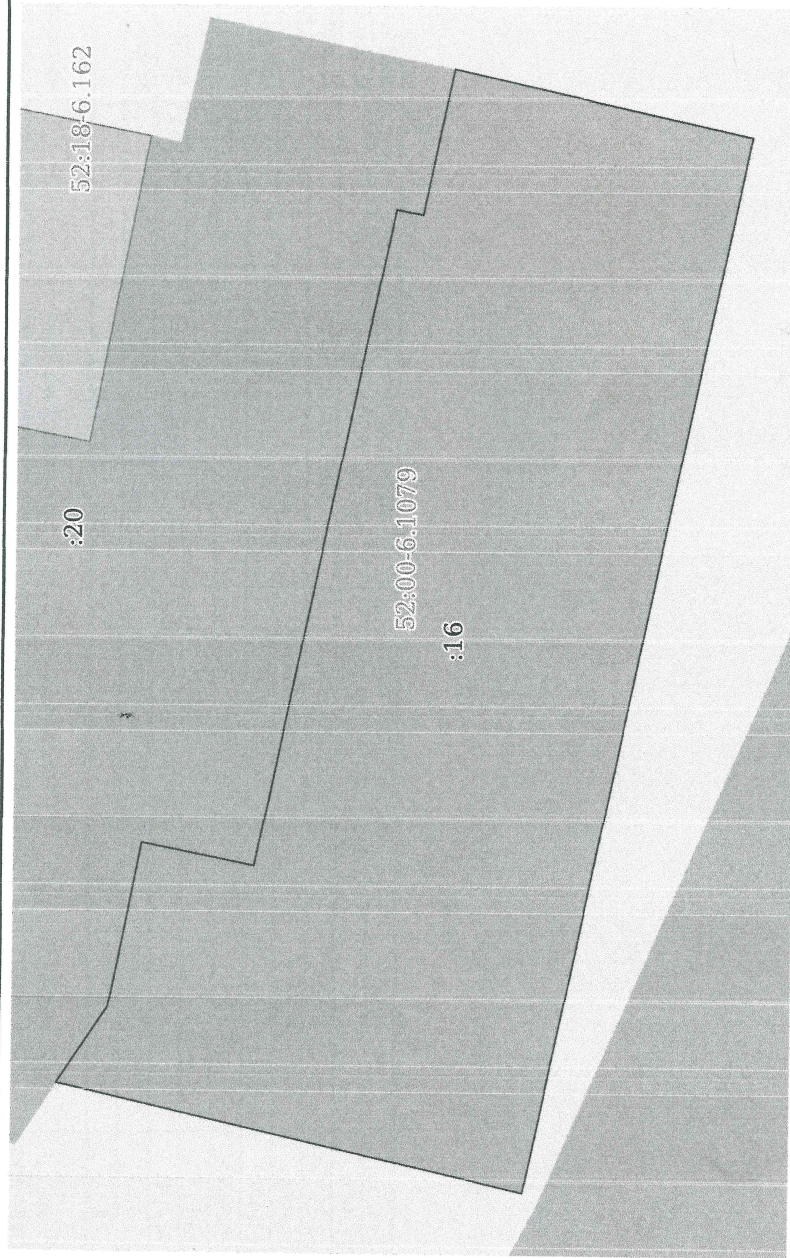
АНАЛИТИК ИКАТ



Выписка из Единого государственного реестра недвижимости об объекте недвижимости  
Описание местоположения земельного участка

Земельный участок		
вид объекта недвижимости		
Лист № 1 раздела 3	Всего листов раздела 3: 1	Всего разделов: 6
26.06.2023г.		Всего листов выписки: 11
Кадастровый номер: 52:18:0070210:16		

План (чертеж, схема) земельного участка



Масштаб 1:200

Условные обозначения:

ДОКУМЕНТ ПОДПИСАН  
ЭЛЕКТРОННОЙ ПОДПИСЬЮ  
Сертификат: 3094B7974B3A8E1F07A347CFAD6B7A78  
Владелец: ФЕДЕРАЛЬНАЯ СЛУЖБА ГОСУДАРСТВЕННОЙ  
РЕГИСТРАЦИИ, КАДАСТРА И КАРТОГРАФИИ  
Действителен: с 17.05.2022 по 10.08.2023

Полное наименование должности

инициалы, фамилия

Ф.И.О (подпись) МАТВЕЕВА Е.А. Едеев  
Должность АНАЛИТИК ИКАТ

Дата 29 ЯНВ 2023 00



Документ создан в соответствии с требованиями стандарта ГОСТ Р 57033-2017



Выписка из Единого государственного реестра недвижимости об объекте недвижимости  
Описание местоположения земельного участка

Земельный участок	
вид объекта недвижимости	
Лист № 1 раздела 3.1	Всего листов раздела 3.1: 1
Всего разделов: 6	
Всего листов выписки: 11	
26.06.2023г.	
Кадастровый номер: 52:18:0070210:16	

№ п/п	Номер точки начальной ая	Дирекционный угол	Горизонтальное проложение, м	Описание местоположения границ земельного участка		Сведения об адресах правообладателей смежных земельных участков
				Описание закрепления на местности	Кадастровые номера смежных участков	
1	2	3	5	6	7	8
1	1.1.1	1.1.2	2.68	данные отсутствуют	52:18:0070210:20	данные отсутствуют
2	1.1.2	1.1.3	4.92	данные отсутствуют	52:18:0070210:20	данные отсутствуют
3	1.1.3	1.1.4	3.35	данные отсутствуют	52:18:0070210:20	данные отсутствуют
4	1.1.4	1.1.5	19.6	данные отсутствуют	52:18:0070210:20	данные отсутствуют
5	1.1.5	1.1.6	0.78	данные отсутствуют	52:18:0070210:20	данные отсутствуют
6	1.1.6	1.1.7	4.35	данные отсутствуют	52:18:0070210:20	данные отсутствуют
7	1.1.7	1.1.8	8.98	данные отсутствуют	данные отсутствуют	данные отсутствуют
8	1.1.8	1.1.9	31.53	данные отсутствуют	данные отсутствуют	данные отсутствуют
9	1.1.9	1.1.1	14.03	данные отсутствуют	данные отсутствуют	данные отсутствуют



ПОЛНОЕ наименование должности

ДОКУМЕНТ ПОДПИСАН ЭЛЕКТРОННОЙ ПОДПИСЬЮ

Сертификат: 3094В7974В3САВЕ1F074347СГАД06А78  
 Владелец: ФЕДЕРАЛЬНАЯ СЛУЖБА ГОСУДАРСТВЕННОЙ РЕГИСТРАЦИИ, КАДАСТРА И КАРТОГРАФИИ  
 Действителен: с 17.05.2022 по 10.08.2023

Документ подписан в электронном документе

инициалы, фамилия

Уд. Сертификат: 3094В7974В3САВЕ1F074347СГАД06А78

МАНВЕВА Е.А. ШЕЕВ

АНАЛИТИК ИКАТ

Дата: 29.06.2023 10:30



Выписка из Единого государственного реестра недвижимости об объекте недвижимости  
Описание местоположения земельного участка

Земельный участок	
Лист № 1 раздела 3.2	Вид объекта недвижимости
Всего листов раздела 3.2: 1	Всего разделов: 6
26.06.2023г.	Всего листов выписки: 11
Кадастровый номер: 52:18:0070210:16	

Сведения о характерных точках границы земельного участка			
Номер точки	Координаты, м		Средняя квадратичная погрешность определения координат характерных точек границ земельного участка, м
	X	Y	
1	524660.53	2215884.52	0.1
2	524646.84	2215881.43	0.1
3	524640.38	2215912.29	0.1
4	524649.15	2215914.24	0.1
5	524650.04	2215909.98	0.1
6	524650.81	2215910.13	0.1
7	524654.81	2215890.94	0.1
8	524658.1	2215891.59	0.1
9	524659.05	2215886.76	0.1
1	524660.53	2215884.52	0.1



Документ соответствует содержанию электронного документа	
Инициалы, фамилия	
С/О (подпись) МАТВЕВА Е.А. ШЕЕВ	
Должность: АНАЛИТИК ИКАТ	
Дата: 02.09.2023 10:00	

ПОЛНОЕ НАИМЕНОВАНИЕ ДОЛЖНОСТИ	
ДОКУМЕНТ ПОДПИСАН ЭЛЕКТРОННОЙ ПОДПИСЬЮ	
Сертификат: 3094B7974B3A8E1F07A347CFAD6A78	
Владелец: ФЕДЕРАЛЬНАЯ СЛУЖБА ГОСУДАРСТВЕННОЙ РЕГИСТРАЦИИ, КАДАСТРА И КАРТОГРАФИИ	
Действителен: с 17.05.2022 по 10.08.2023	

Выписка из Единого государственного реестра недвижимости об объекте недвижимости  
Сведения о частях земельного участка

Земельный участок	
вид объекта недвижимости	
Лист № 1 раздела 4.1	Всего листов раздела 4.1: 2
26.06.2023г.	Всего разделов: 6
Кадастровый номер:	Всего листов выписки: 11
52:18:0070210:16	

Учетный номер части	Площадь, м2	Содержание ограничения в использовании или ограничения права на объект недвижимости или обременения объекта недвижимости
1	3	
1	данные отсутствуют	вид ограничения (обременения): аренда; Срок действия: не установлен; реквизиты документа-основания: постановление администрации Нижегородской области от 23.02.2000 № 44; Содержание ограничения (обременения): Аренда земли
	Весь	вид ограничения (обременения): аренда; Срок действия: не установлен; реквизиты документа-основания: договор аренды от 12.04.2001 № 5; Сведения о лицах в пользу которых или в связи с которыми установлены (устанавливаются) ограничения прав и обременение объекта недвижимости: ООО ТПЦ "Ляшхиха"; Содержание ограничения (обременения): Аренда земли до 12.04.2050г.; Договор аренды участка лесного фонда №5 от 12.04.2001г.
	Весь	вид ограничения (обременения): ограничения прав на земельный участок, предусмотренные статьей 56 Земельного кодекса Российской Федерации; Срок действия: не установлен; реквизиты документа-основания: приказ "Об установлении приаэродромной территории аэродрома Нижний Новгород (Стригино)" от 24.11.2021 № 878-П выдан: Федеральное агентство воздушного транспорта; Содержание ограничения (обременения): В соответствии п. 4 ч.3 ст. 47 Воздушного кодекса РФ при установлении четвертой подзоны приаэродромной территории устанавливаются ограничения использования объектов недвижимости и осуществления деятельности: запрещается размещать объекты, создающие помехи в работе наземных объектов средств и систем обслуживания воздушного движения, навигации, посадки и связи, предназначенных для организации воздушного движения и расположенных вне первой подзоны.; Реестровый номер границы: 52:00-6.1083; Вид объекта реестра границ: Зона с особыми условиями использования территории; Вид зоны по документу: Четвертая подзона приаэродромной территории аэродрома Нижний Новгород (Стригино); Тип зоны: Охранная зона транспорта
	Весь	вид ограничения (обременения): ограничения прав на земельный участок, предусмотренные статьей 56 Земельного кодекса Российской Федерации; Срок действия: не установлен; реквизиты документа-основания: приказ "Об установлении приаэродромной территории аэродрома Нижний Новгород (Стригино)" от 24.11.2021 № 878-П выдан: Федеральное агентство воздушного транспорта; Содержание ограничения (обременения): В соответствии п. 6 ч.3 ст. 47 Воздушного кодекса РФ при установлении шестой подзоны приаэродромной территории устанавливаются ограничения использования объектов недвижимости и осуществления деятельности: запрещается размещать объекты, способствующие привлечению и массовому скоплению птиц.; Реестровый номер границы: 52:00-6.1078; Вид объекта реестра границ: Зона с особыми условиями использования территории; Вид зоны по документу: Шестая подзона приаэродромной территории аэродрома Нижний Новгород (Стригино); Тип зоны:

ДОКУМЕНТ ПОДПИСАН  
ЭЛЕКТРОННОЙ ПОДПИСЬЮ  
Сертификат: 3094В7974В3СА8Е1F07A37СF8ДБ6F78  
Владелец: ФЕДЕРАЛЬНАЯ СЛУЖБА ГОСУДАРСТВЕННОЙ РЕГИСТРАЦИИ, КАДАСТРА И КАРТОГРАФИИ  
Действителен: с 17.05.2022 по 10.08.2023

Министерство цифрового развития, связи и массовых коммуникаций Российской Федерации  
Инициалы, фамилия  
С.Ю. (Сорокин) ШАВТБА Е.А.  
Должность: АНАЛИТИК ИКАТ  
Дата: 29.08.2023





## Земельный участок

вид объекта недвижимости

Лист № 2 раздела 4.1

Всего листов раздела 4.1: 2

Всего разделов: 6

Всего листов выписки: 11

26.06.2023г.

Кадастровый номер:

52:18:0070210:16

	<p>Охранная зона транспорта</p> <p>вид ограничения (обременения): ограничения прав на земельный участок, предусмотренные статьей 56 Земельного кодекса Российской Федерации; Срок действия: не установлен; реквизиты документа-основания: приказ "Об установлении приаэродромной территории аэродрома Нижний Новгород (Стригино)" от 24.11.2021 № 878-П выдан: Федеральное агентство воздушного транспорта; Содержание ограничения (обременения): В соответствии п. 3 ч.3 ст. 47 Воздушного кодекса РФ при установлении третьей подзоны приаэродромной территории устанавливаются ограничения использования объектов недвижимости и осуществления деятельности: запрещается размещать объекты, высота которых превышает ограничения, установленные уполномоченным Правительством Российской Федерации федеральным органом исполнительной власти (далее - уполномоченный федеральный орган) при установлении соответствующей приаэродромной территории.; Реестровый номер границы: 52:00-6.1076; Вид объекта реестра границ: Зона с особыми условиями использования территории; Тип зоны: Охранная зона транспорта</p>
Весь	<p>Третья подзона приаэродромной территории аэродрома Нижний Новгород (Стригино); Тип зоны: Охранная зона транспорта</p> <p>вид ограничения (обременения): ограничения прав на земельный участок, предусмотренные статьей 56 Земельного кодекса Российской Федерации; Срок действия: не установлен; реквизиты документа-основания: приказ "Об установлении приаэродромной территории аэродрома Нижний Новгород (Стригино)" от 24.11.2021 № 878-П выдан: Федеральное агентство воздушного транспорта; Содержание ограничения (обременения): -; Реестровый номер границы: 52:00-6.1079; Вид объекта реестра границ: Зона с особыми условиями использования территории; Вид зоны по документу: Приаэродромная территория аэродрома Нижний Новгород (Стригино); Тип зоны: Охранная зона транспорта</p>



ПОЛНОЕ НАИМЕНОВАНИЕ ДОЛЖНОСТИ

ДОКУМЕНТ ПОДПИСАН  
ЭЛЕКТРОННОЙ ПОДПИСЬЮСертификат: 3094B7974B3A8E1F07A347CFAD667A78  
Владелец: ФЕДЕРАЛЬНАЯ СЛУЖБА ГОСУДАРСТВЕННОЙ  
РЕГИСТРАЦИИ, КАДАСТРА И КАРТОГРАФИИ  
Действителен: с 17.05.2022 по 10.08.2023

Документ соответствует форме для электронного документа

Инициалы, фамилия

МАТВЕЕВА Е.А. Сидя

Аналитик ИКАТ

Дата: 29 ИЮН 2023 20:00:00

г.

г.

г.