

**Филиал публично-правовой компании "Роскадастр" по Смоленской области**

полное наименование органа регистрации прав

**Выписка из Единого государственного реестра недвижимости об объекте недвижимости**

**Сведения о характеристиках объекта недвижимости**

На основании запроса от 08.10.2024, поступившего на рассмотрение 08.10.2024, сообщаем, что согласно записям Единого государственного реестра недвижимости:

Раздел 1 Лист 1

<b>Земельный участок</b>			
<b>вид объекта недвижимости</b>			
Лист № 1 раздела 1	Всего листов раздела 1: 4	Всего разделов: 8	Всего листов выписки: 40
08.10.2024г. № КУВИ-001/2024-248915640			
Кадастровый номер:	67:17:0080201:324		
Номер кадастрового квартала:	67:17:0080201		
Дата присвоения кадастрового номера:	28.01.2009		
Ранее присвоенный государственный учетный номер:	данные отсутствуют		
Местоположение:	Российская Федерация, Смоленская область, р-н Сафоновский, с/п Вышегорское, д Вышегор		
Площадь:	218261		
Кадастровая стоимость, руб.:	14334266.48		
Кадастровые номера расположенных в пределах земельного участка объектов недвижимости:	67:17:1000201:171, 67:17:1000201:540, 67:17:1000201:542, 67:17:1000201:544		
Кадастровые номера объектов недвижимости, из которых образован объект недвижимости:	67:17:0080201:310; 67:17:0080201:311		
Кадастровые номера образованных объектов недвижимости:	данные отсутствуют		
Категория земель:	Земли промышленности, энергетики, транспорта, связи, радиовещания, телевидения, информатики, земли для обеспечения космической деятельности, земли обороны, безопасности и земли иного специального назначения		
Виды разрешенного использования:	Для нужд промышленности		
Сведения о кадастровом инженере:	данные отсутствуют		
Сведения о лесах, водных объектах и об иных природных объектах, расположенных в пределах земельного участка:	данные отсутствуют		
Сведения о том, что земельный участок полностью расположен в границах зоны с особыми условиями использования территории, территории объекта культурного наследия, публичного сервитута:	данные отсутствуют		



ДОКУМЕНТ ПОДПИСАН  
ЭЛЕКТРОННОЙ ПОДПИСЬЮ

Сертификат: 009F0BDC181A023B64597F1E2579BEFB50

Владелец: ФЕДЕРАЛЬНАЯ СЛУЖБА ГОСУДАРСТВЕННОЙ  
РЕГИСТРАЦИИ, КАДАСТРА И КАРТОГРАФИИ  
Действителен: с 02.08.2024 по 26.10.2025

полное наименование должности

инициалы, фамилия

Земельный участок			
вид объекта недвижимости			
Лист № 2 раздела 1	Всего листов раздела 1: 4	Всего разделов: 8	Всего листов выписки: 40
08.10.2024г. № КУВИ-001/2024-248915640			
Кадастровый номер:		67:17:0080201:324	
Сведения о том, что земельный участок расположен в границах особой экономической зоны, территории опережающего развития, зоны территориального развития в Российской Федерации, игорной зоны:	данные отсутствуют		
Сведения о том, что земельный участок расположен в границах особо охраняемой природной территории, Байкальской природной территории и ее экологических зон, лесопарковом зеленом поясе, охотничьего угодья, лесничества:	данные отсутствуют		
Сведения о расположении земельного участка и (или) расположенного на нем объекта недвижимости в границах территории, в отношении которой принято решение о резервировании земель для государственных или муниципальных нужд:	данные отсутствуют		
Сведения о результатах проведения государственного земельного надзора:	данные отсутствуют		
Сведения о расположении земельного участка в границах территории, в отношении которой утвержден проект межевания территории:	данные отсутствуют		
Условный номер земельного участка:	данные отсутствуют		
Сведения о принятии акта и (или) заключении договора, предусматривающих предоставление в соответствии с земельным законодательством исполнительным органом государственным органом власти или органом местного самоуправления, находящегося в государственной или муниципальной собственности земельного участка для строительства наемного дома социального использования или наемного дома коммерческого использования:	данные отсутствуют		
Сведения о том, что земельный участок или земельные участки образованы на основании решения об изъятии земельного участка и (или) расположенного на нем объекта недвижимости для государственных или муниципальных нужд:	данные отсутствуют		
Сведения о том, что земельный участок образован из земель или земельного участка, государственная собственность на которые не разграничена:	данные отсутствуют		



ДОКУМЕНТ ПОДПИСАН  
ЭЛЕКТРОННОЙ ПОДПИСЬЮ

Сертификат: 009F0BDC181A023B64597F1E2579BEFB50

Владелец: ФЕДЕРАЛЬНАЯ СЛУЖБА ГОСУДАРСТВЕННОЙ

РЕГИСТРАЦИИ, КАДАСТРА И КАРТОГРАФИИ

Действителен: с 02.08.2024 по 26.10.2025

полное наименование должности

инициалы, фамилия

Земельный участок			
вид объекта недвижимости			
Лист № 3 раздела 1	Всего листов раздела 1: 4	Всего разделов: 8	Всего листов выписки: 40
08.10.2024г. № КУВИ-001/2024-248915640			
Кадастровый номер:		67:17:0080201:324	
Сведения о наличии земельного спора о местоположении границ земельных участков:		данные отсутствуют	
Статус записи об объекте недвижимости:		Сведения об объекте недвижимости имеют статус "актуальные"	
Особые отметки:		<p>Сведения об ограничениях права на объект недвижимости, обременениях данного объекта, не зарегистрированных в реестре прав, ограничений прав и обременений недвижимого имущества: вид ограничения (обременения): ограничения прав на земельный участок, предусмотренные статьей 56 Земельного кодекса Российской Федерации; срок действия: с 27.07.2009; реквизиты документа-основания: постановление главы МО "Сафоновский район" от 30.12.2008 № 1700. вид ограничения (обременения): прочие ограничения прав и обременения объекта недвижимости; срок действия: с 27.07.2009; реквизиты документа-основания: постановление главы МО "Сафоновский район" от 30.12.2008 № 1700. вид ограничения (обременения): ограничения прав на земельный участок, предусмотренные статьей 56 Земельного кодекса Российской Федерации; срок действия: с 21.05.2015; реквизиты документа-основания: землеустроительное дело от 30.03.2015 № б/н выдан: ООО "ГеоПрофиль". вид ограничения (обременения): ограничения прав на земельный участок, предусмотренные статьей 56 Земельного кодекса Российской Федерации; срок действия: с 05.12.2016; реквизиты документа-основания: постановление от 26.03.1984 № 255 выдан: Совет Министров СССР. вид ограничения (обременения): ограничения прав на земельный участок, предусмотренные статьей 56 Земельного кодекса Российской Федерации; срок действия: с 13.09.2019; реквизиты документа-основания: документ, содержащий необходимые для внесения в государственный кадастр недвижимости сведения об установлении или изменении территориальной зоны или зоны с особыми условиями использования территорий, либо об отмене установления такой зоны от 10.09.2019 № б/н; документ, воспроизводящий сведения, содержащиеся в решении об установлении или изменении границ зон с особыми условиями использования территорий от 10.09.2019 № б/н; о порядке установления охранных зон объектов электросетевого хозяйства и особых условий использования земельных участков, расположенных в границах таких зон от 24.02.2019 № 160; о некоторых вопросах установления охранных зон объектов электросетевого хозяйства от 26.08.2013 № 736; об электроэнергетике от 26.03.2003 № 35-ФЗ. вид ограничения (обременения): ограничения прав на земельный участок, предусмотренные статьей 56 Земельного кодекса Российской Федерации; срок действия: с 17.09.2019; реквизиты документа-основания: документ, содержащий необходимые для внесения в государственный кадастр недвижимости сведения об установлении или изменении территориальной зоны или зоны с особыми условиями использования</p>	



ДОКУМЕНТ ПОДПИСАН  
ЭЛЕКТРОННОЙ ПОДПИСЬЮ

Сертификат: 009F0BDC181A023B64597F1E2579BEFB50

Владелец: ФЕДЕРАЛЬНАЯ СЛУЖБА ГОСУДАРСТВЕННОЙ

РЕГИСТРАЦИИ, КАДАСТРА И КАРТОГРАФИИ

Действителен: с 02.08.2024 по 26.10.2025

ПОЛНОЕ НАИМЕНОВАНИЕ ДОЛЖНОСТИ

ИНИЦИАЛЫ, ФАМИЛИЯ

Земельный участок			
вид объекта недвижимости			
Лист № 4 раздела 1	Всего листов раздела 1: 4	Всего разделов: 8	Всего листов выписки: 40
08.10.2024г. № КУВИ-001/2024-248915640			
Кадастровый номер:		67:17:0080201:324	
		<p>территорий, либо об отмене установления такой зоны от 10.09.2019 № б/н; документ, воспроизводящий сведения, содержащиеся в решении об установлении или изменении границ зон с особыми условиями использования территорий от 10.09.2019 № б/н; о порядке установления охранных зон объектов электросетевого хозяйства и особых условий использования земельных участков, расположенных в границах таких зон от 24.02.2009 № 160; о некоторых вопросах установления охранных зон объектов электросетевого хозяйства от 26.08.2013 № 736; об электроэнергетике от 26.03.2003 № 35-ФЗ. вид ограничения (обременения): ограничения прав на земельный участок, предусмотренные статьей 56 Земельного кодекса Российской Федерации; срок действия: с 11.08.2021; реквизиты документа-основания: землеустроительное дело от 30.03.2015 № б/н выдан: ООО "ГеоПрофиль"; постановление от 24.07.2014 № 946 выдан: Администрация Муниципального образования "Вяземский район" Смоленской области; об утверждении Правил охраны линий и сооружений связи Российской Федерации от 09.06.1995 № 578; о связи от 07.07.2003 № 126-ФЗ. вид ограничения (обременения): ограничения прав на земельный участок, предусмотренные статьей 56 Земельного кодекса Российской Федерации; срок действия: с 20.10.2023; реквизиты документа-основания: документ, содержащий необходимые для внесения в государственный кадастр недвижимости сведения об установлении или изменении территориальной зоны или зоны с особыми условиями использования территорий, либо об отмене установления такой зоны от 23.12.2022 № б/н; документ, воспроизводящий сведения, содержащиеся в решении об установлении или изменении границ зон с особыми условиями использования территорий от 23.12.2022 № б/н; об автомобильных дорогах и о дорожной деятельности в РФ и о внесении изменений в отдельные законодательные акты РФ от 08.11.2007 № 257-ФЗ; приказ от 13.01.2010 № 4 выдан: Министерство транспорта РФ; распоряжение от 25.10.2022 № 3534-р выдан: Министерство транспорта РФ Федеральное дорожное агентство (Росавтодор).</p>	
Получатель выписки:		Ахобадзе Оксана Давидовна, действующий(ая) на основании документа "" от имени заявителя ОБЩЕСТВО С ОГРАНИЧЕННОЙ ОТВЕТСТВЕННОСТЬЮ "ПЕТРО-ТРЕЙД", 1001087334	

	ДОКУМЕНТ ПОДПИСАН ЭЛЕКТРОННОЙ ПОДПИСЬЮ	
Сертификат: 009F0BDC181A023B64597F1E2579BEFB50	Владелец: ФЕДЕРАЛЬНАЯ СЛУЖБА ГОСУДАРСТВЕННОЙ РЕГИСТРАЦИИ, КАДАСТРА И КАРТОГРАФИИ	инициалы, фамилия
полное наименование должности	Действителен: с 02.08.2024 по 26.10.2025	

## Выписка из Единого государственного реестра недвижимости об объекте недвижимости

## Сведения о зарегистрированных правах

Земельный участок			
вид объекта недвижимости			
Лист № 1 раздела 2	Всего листов раздела 2: 2	Всего разделов: 8	Всего листов выписки: 40
08.10.2024г. № КУВИ-001/2024-248915640			
Кадастровый номер:		67:17:0080201:324	
1	Правообладатель (правообладатели):	1.1	Общество с ограниченной ответственностью "Сафоновский льнозавод", ИНН: 6726009188
	Сведения о возможности предоставления третьим лицам персональных данных физического лица:	1.1.1	данные отсутствуют
2	Вид, номер, дата и время государственной регистрации права:	2.1	Собственность 67-67-08/021/2009-835 30.07.2009 00:00:00
3	Сведения об осуществлении государственной регистрации сделки, права без необходимого в силу закона согласия третьего лица, органа:	3.1	данные отсутствуют
4	Ограничение прав и обременение объекта недвижимости:	не зарегистрировано	
5	Договоры участия в долевом строительстве:	не зарегистрировано	
6	Заявленные в судебном порядке права требования:	данные отсутствуют	
7	Сведения о возможности предоставления третьим лицам персональных данных физического лица	данные отсутствуют	
8	Сведения о возражении в отношении зарегистрированного права:	данные отсутствуют	
9	Сведения о наличии решения об изъятии объекта недвижимости для государственных и муниципальных нужд:	данные отсутствуют	
10	Сведения о невозможности государственной регистрации без личного участия правообладателя или его законного представителя:	данные отсутствуют	
11	Правопритязания и сведения о наличии поступивших, но не рассмотренных заявлений о проведении государственной регистрации права (перехода, прекращения права), ограничения права или обременения объекта недвижимости, сделки в отношении объекта недвижимости:	отсутствуют	



ДОКУМЕНТ ПОДПИСАН  
ЭЛЕКТРОННОЙ ПОДПИСЬЮ


Сертификат: 009F0BDC181A023B64597F1E2579BEFB50

Владелец: ФЕДЕРАЛЬНАЯ СЛУЖБА ГОСУДАРСТВЕННОЙ  
РЕГИСТРАЦИИ, КАДАСТРА И КАРТОГРАФИИ  
Действителен: с 02.08.2024 по 26.10.2025

полное наименование должности

инициалы, фамилия

Земельный участок			
вид объекта недвижимости			
Лист № 2 раздела 2	Всего листов раздела 2: 2	Всего разделов: 8	Всего листов выписки: 40
08.10.2024г. № КУВИ-001/2024-248915640			
Кадастровый номер:		67:17:0080201:324	
11	Сведения о невозможности государственной регистрации перехода, прекращения, ограничения права на земельный участок из земель сельскохозяйственного назначения:	данные отсутствуют	

полное наименование должности	 ДОКУМЕНТ ПОДПИСАН ЭЛЕКТРОННОЙ ПОДПИСЬЮ Сертификат: 009F0BDC181A023B64597F1E2579BEFB50 Владелец: ФЕДЕРАЛЬНАЯ СЛУЖБА ГОСУДАРСТВЕННОЙ РЕГИСТРАЦИИ, КАДАСТРА И КАРТОГРАФИИ Действителен: с 02.08.2024 по 26.10.2025	инициалы, фамилия
-------------------------------	---	-------------------

Выписка из Единого государственного реестра недвижимости об объекте недвижимости

Описание местоположения земельного участка

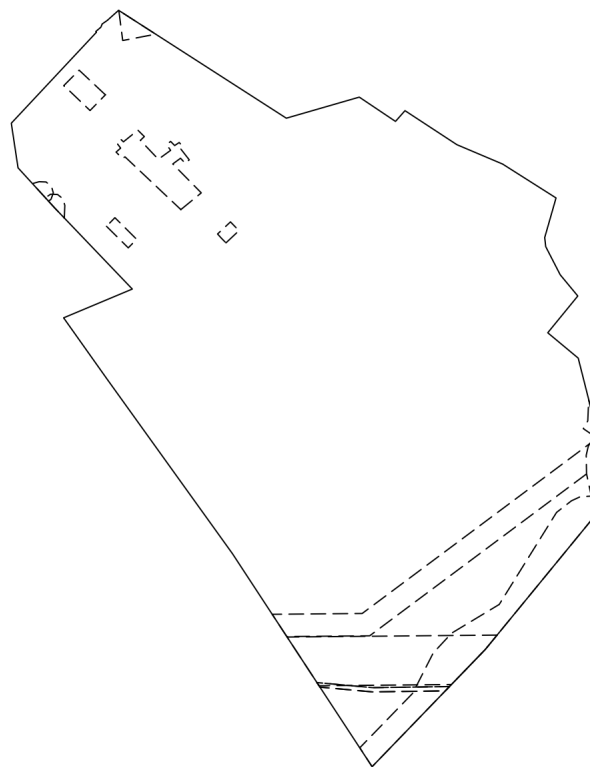
Земельный участок			
вид объекта недвижимости			

Лист № 1 раздела 3	Всего листов раздела 3: 1	Всего разделов: 8	Всего листов выписки: 40
--------------------	---------------------------	-------------------	--------------------------

08.10.2024г. № КУВИ-001/2024-248915640


Кадастровый номер: 67:17:0080201:324

План (чертеж, схема) земельного участка



Масштаб 1:7000      Условные обозначения:

полное наименование должности	инициалы, фамилия
-------------------------------	-------------------



ДОКУМЕНТ ПОДПИСАН  
ЭЛЕКТРОННОЙ ПОДПИСЬЮ

Сертификат: 009F0BDC181A023B64597F1E2579BEFB50  
Владелец: ФЕДЕРАЛЬНАЯ СЛУЖБА ГОСУДАРСТВЕННОЙ  
РЕГИСТРАЦИИ, КАДАСТРА И КАРТОГРАФИИ  
Действителен: с 02.08.2024 по 26.10.2025

## Выписка из Единого государственного реестра недвижимости об объекте недвижимости

## Описание местоположения земельного участка

Земельный участок			
вид объекта недвижимости			
Лист № 1 раздела 3.1	Всего листов раздела 3.1: 2	Всего разделов: 8	Всего листов выписки: 40
08.10.2024г. № КУВИ-001/2024-248915640			
Кадастровый номер:		67:17:0080201:324	

Описание местоположения границ земельного участка							
№ п/п	Номер точки		Дирекционный угол	Горизонтальное проложение, м	Описание закрепления на местности	Кадастровые номера смежных участков	Сведения об адресах правообладателей смежных земельных участков
	начальная	конечная					
1	2	3	4	5	6	7	8
1	1.1.1	1.1.2	49°58.9'	6.19	данные отсутствуют	данные отсутствуют	данные отсутствуют
2	1.1.2	1.1.3	22°18.8'	3.32	данные отсутствуют	данные отсутствуют	данные отсутствуют
3	1.1.3	1.1.4	55°6.7'	5.84	данные отсутствуют	данные отсутствуют	данные отсутствуют
4	1.1.4	1.1.5	48°11.3'	14.23	данные отсутствуют	данные отсутствуют	данные отсутствуют
5	1.1.5	1.1.6	122°45.5'	187.13	данные отсутствуют	данные отсутствуют	данные отсутствуют
6	1.1.6	1.1.7	73°53.5'	71.26	данные отсутствуют	данные отсутствуют	данные отсутствуют
7	1.1.7	1.1.8	123°51.9'	40.9	данные отсутствуют	данные отсутствуют	данные отсутствуют
8	1.1.8	1.1.9	41°28.7'	13.47	данные отсутствуют	данные отсутствуют	данные отсутствуют
9	1.1.9	1.1.10	123°15.5'	58.24	данные отсутствуют	данные отсутствуют	данные отсутствуют
10	1.1.10	1.1.11	112°57.8'	46.57	данные отсутствуют	данные отсутствуют	данные отсутствуют
11	1.1.11	1.1.12	122°23.5'	59.38	данные отсутствуют	данные отсутствуют	данные отсутствуют
12	1.1.12	1.1.13	195°57.4'	38.67	данные отсутствуют	данные отсутствуют	данные отсутствуют
13	1.1.13	1.1.14	173°32.1'	8.61	данные отсутствуют	данные отсутствуют	данные отсутствуют
14	1.1.14	1.1.15	152°46.2'	29.68	данные отсутствуют	данные отсутствуют	данные отсутствуют
15	1.1.15	1.1.16	140°21.0'	25.86	данные отсутствуют	данные отсутствуют	данные отсутствуют
16	1.1.16	1.1.17	219°16.3'	44.57	данные отсутствуют	данные отсутствуют	данные отсутствуют
17	1.1.17	1.1.18	129°46.0'	37.21	данные отсутствуют	данные отсутствуют	данные отсутствуют
18	1.1.18	1.1.19	165°48.5'	74.57	данные отсутствуют	данные отсутствуют	данные отсутствуют
19	1.1.19	1.1.20	184°1.1'	79.48	данные отсутствуют	данные отсутствуют	данные отсутствуют
20	1.1.20	1.1.21	219°20.5'	157.6	данные отсутствуют	данные отсутствуют	данные отсутствуют
21	1.1.21	1.1.22	223°59.4'	152.91	данные отсутствуют	данные отсутствуют	данные отсутствуют
22	1.1.22	1.1.23	326°45.8'	238.99	данные отсутствуют	данные отсутствуют	данные отсутствуют



ДОКУМЕНТ ПОДПИСАН  
ЭЛЕКТРОННОЙ ПОДПИСЬЮ

Сертификат: 009F0BDC181A023B64597F1E2579BEFB50

Владелец: ФЕДЕРАЛЬНАЯ СЛУЖБА ГОСУДАРСТВЕННОЙ

РЕГИСТРАЦИИ, КАДАСТРА И КАРТОГРАФИИ

Действителен: с 02.08.2024 по 26.10.2025

полное наименование должности

инициалы, фамилия



## Земельный участок

вид объекта недвижимости

Лист № 2 раздела 3.1

Всего листов раздела 3.1: 2

Всего разделов: 8

Всего листов выписки: 40

08.10.2024г. № КУВИ-001/2024-248915640

Кадастровый номер:

67:17:0080201:324

1	2	3	4	5	6	7	8
23	1.1.22	1.1.22			данные отсутствуют	67:17:0080201:452	данные отсутствуют
24	1.1.23	1.1.24	324°19.3`	201.65	данные отсутствуют	данные отсутствуют	данные отсутствуют
25	1.1.24	1.1.25	324°40.0`	70.58	данные отсутствуют	данные отсутствуют	данные отсутствуют
26	1.1.25	1.1.26	67°15.4`	69.86	данные отсутствуют	данные отсутствуют	данные отсутствуют
27	1.1.26	1.1.27	316°16.6`	105.14	данные отсутствуют	данные отсутствуют	данные отсутствуют
28	1.1.27	1.1.28	317°34.8`	51.2	данные отсутствуют	данные отсутствуют	данные отсутствуют
29	1.1.27	1.1.27			данные отсутствуют	67:17:1000201:123	адрес отсутствует
30	1.1.28	1.1.29	351°24.8`	42.33	данные отсутствуют	данные отсутствуют	данные отсутствуют
31	1.1.29	1.1.30	43°5.9`	116.96	данные отсутствуют	данные отсутствуют	данные отсутствуют
32	1.1.30	1.1.1	318°25.0`	0.95	данные отсутствуют	данные отсутствуют	данные отсутствуют



ДОКУМЕНТ ПОДПИСАН  
ЭЛЕКТРОННОЙ ПОДПИСЬЮ

Сертификат: 009F0BDC181A023B64597F1E2579BEFB50

Владелец: ФЕДЕРАЛЬНАЯ СЛУЖБА ГОСУДАРСТВЕННОЙ

РЕГИСТРАЦИИ, КАДАСТРА И КАРТОГРАФИИ

Действителен: с 02.08.2024 по 26.10.2025

полное наименование должности

инициалы, фамилия

## Выписка из Единого государственного реестра недвижимости об объекте недвижимости

## Описание местоположения земельного участка

Земельный участок			
вид объекта недвижимости			
Лист № 1 раздела 3.2	Всего листов раздела 3.2: 2	Всего разделов: 8	Всего листов выписки: 40
08.10.2024г. № КУВИ-001/2024-248915640			
Кадастровый номер:		67:17:0080201:324	

Сведения о характерных точках границы земельного участка				
Система координат МСК-67, зона 1				
Номер точки	Координаты, м		Описание закрепления на местности	Средняя квадратичная погрешность определения координат характерных точек границ земельного участка, м
	X	Y		
1	2	3	4	5
1	497678.27	1286745.58	-	1.5
2	497682.25	1286750.32	-	1.5
3	497685.32	1286751.58	-	1.5
4	497688.66	1286756.37	-	1.5
5	497698.15	1286766.98	-	1.5
6	497596.89	1286924.35	-	1.5
7	497616.66	1286992.81	-	1.5
8	497593.87	1287026.77	-	1.5
9	497603.96	1287035.69	-	1.5
10	497572.02	1287084.39	-	1.5
11	497553.85	1287127.27	-	1.5
12	497522.04	1287177.41	-	1.5
13	497484.86	1287166.78	-	1.5
14	497476.3	1287167.75	-	1.5
15	497449.91	1287181.33	-	1.5
16	497430	1287197.83	-	1.5
17	497395.5	1287169.62	-	1.5
18	497371.7	1287198.22	-	1.5
19	497299.41	1287216.5	-	1.5
20	497220.13	1287210.93	-	1.5
21	497098.24	1287111.02	-	1.5
22	496988.23	1287004.82	-	15



ДОКУМЕНТ ПОДПИСАН  
ЭЛЕКТРОННОЙ ПОДПИСЬЮ

Сертификат: 009F0BDC181A023B64597F1E2579BEFB50

Владелец: ФЕДЕРАЛЬНАЯ СЛУЖБА ГОСУДАРСТВЕННОЙ  
РЕГИСТРАЦИИ, КАДАСТРА И КАРТОГРАФИИ  
Действителен: с 02.08.2024 по 26.10.2025

полное наименование должности

инициалы, фамилия

## Земельный участок

вид объекта недвижимости

Лист № 2 раздела 3.2

Всего листов раздела 3.2: 2

Всего разделов: 8

Всего листов выписки: 40

08.10.2024г. № КУВИ-001/2024-248915640

Кадастровый номер:

67:17:0080201:324

1	2	3	4	5
23	497188.13	1286873.83	-	1.5
24	497351.93	1286756.22	-	1.5
25	497409.51	1286715.4	-	1.5
26	497436.52	1286779.83	-	1.5
27	497512.5	1286707.16	-	1.5
28	497550.3	1286672.62	-	1.5
29	497592.16	1286666.3	-	1.5
30	497677.56	1286746.21	-	1.5
1	497678.27	1286745.58	-	1.5



ДОКУМЕНТ ПОДПИСАН  
ЭЛЕКТРОННОЙ ПОДПИСЬЮ

Сертификат: 009F0BDC181A023B64597F1E2579BEFB50

Владелец: ФЕДЕРАЛЬНАЯ СЛУЖБА ГОСУДАРСТВЕННОЙ

РЕГИСТРАЦИИ, КАДАСТРА И КАРТОГРАФИИ

Действителен: с 02.08.2024 по 26.10.2025

полное наименование должности

инициалы, фамилия

Выписка из Единого государственного реестра недвижимости об объекте недвижимости  
Сведения о частях земельного участка


Земельный участок			
вид объекта недвижимости			

Лист № 1 раздела 4	Всего листов раздела 4: 11	Всего разделов: 8	Всего листов выписки: 40
--------------------	----------------------------	-------------------	--------------------------

08.10.2024г. № КУВИ-001/2024-248915640

Кадастровый номер: 67:17:0080201:324

План (чертеж, схема) части земельного участка      Учетный номер части: 67:17:0080201:324/1



Масштаб 1:4000      Условные обозначения:

полное наименование должности	инициалы, фамилия
-------------------------------	-------------------



ДОКУМЕНТ ПОДПИСАН  
ЭЛЕКТРОННОЙ ПОДПИСЬЮ

Сертификат: 009F0BDC181A023B64597F1E2579BEFB50  
Владелец: ФЕДЕРАЛЬНАЯ СЛУЖБА ГОСУДАРСТВЕННОЙ  
РЕГИСТРАЦИИ, КАДАСТРА И КАРТОГРАФИИ  
Действителен: с 02.08.2024 по 26.10.2025

Земельный участок

вид объекта недвижимости

Лист № 2 раздела 4

Всего листов раздела 4: 11

Всего разделов: 8

Всего листов выписки: 40


08.10.2024г. № КУВИ-001/2024-248915640

Кадастровый номер:

67:17:0080201:324

План (чертеж, схема) части земельного участка

Учетный номер части: 67:17:0080201:324/2



Масштаб 1:200

Условные обозначения:

ДОКУМЕНТ ПОДПИСАН  
ЭЛЕКТРОННОЙ ПОДПИСЬЮ

Сертификат: 009F0BDC181A023B64597F1E2579BEFB50

Владелец: ФЕДЕРАЛЬНАЯ СЛУЖБА ГОСУДАРСТВЕННОЙ  
РЕГИСТРАЦИИ, КАДАСТРА И КАРТОГРАФИИ  
Действителен: с 02.08.2024 по 26.10.2025

полное наименование должности

инициалы, фамилия

Земельный участок

вид объекта недвижимости

Лист № 3 раздела 4

Всего листов раздела 4: 11

Всего разделов: 8

Всего листов выписки: 40

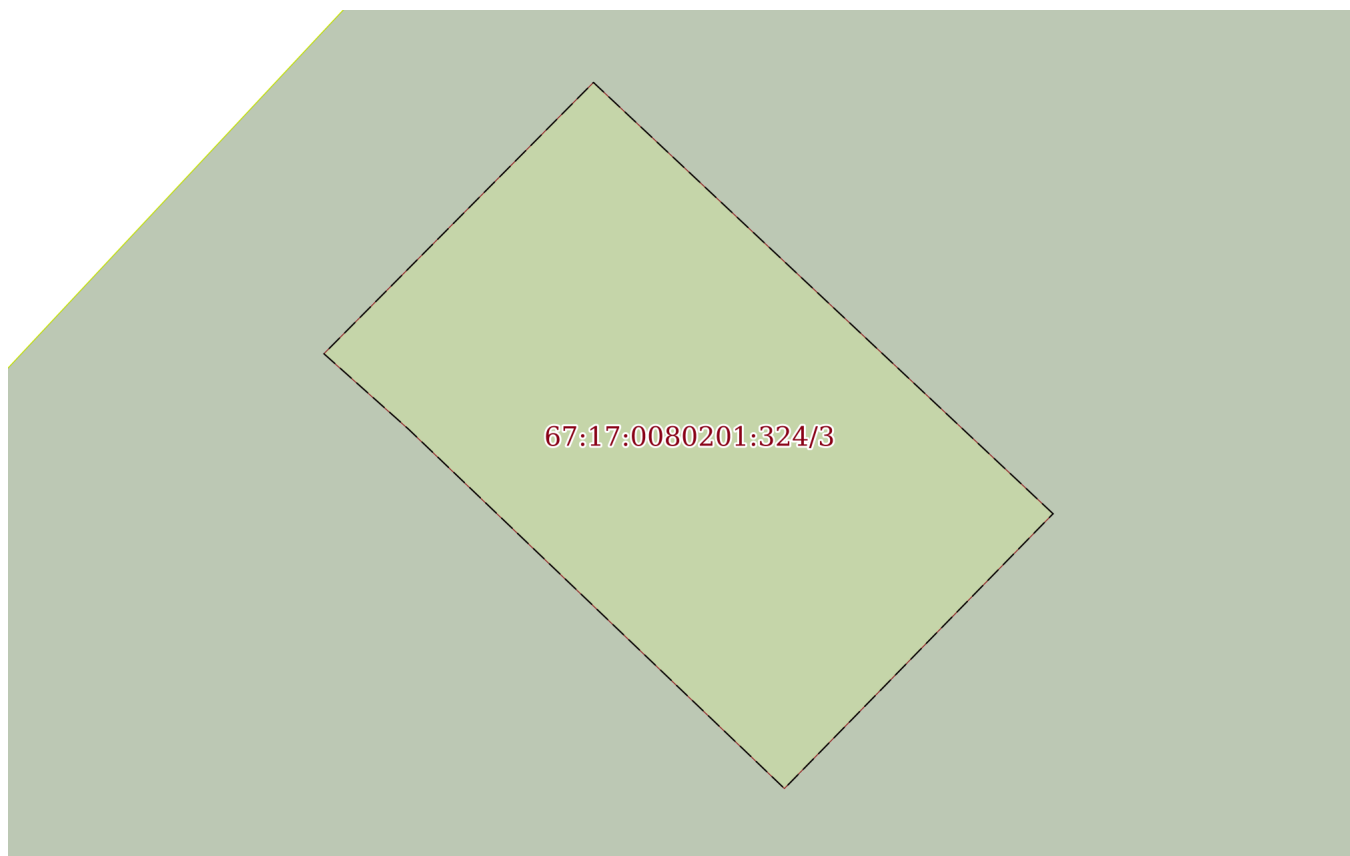
08.10.2024г. № КУВИ-001/2024-248915640

Кадастровый номер:

67:17:0080201:324

План (чертеж, схема) части земельного участка

Учетный номер части: 67:17:0080201:324/3



Масштаб 1:400

Условные обозначения:

ДОКУМЕНТ ПОДПИСАН  
ЭЛЕКТРОННОЙ ПОДПИСЬЮ

Сертификат: 009F0BDC181A023B64597F1E2579BEFB50

Владелец: ФЕДЕРАЛЬНАЯ СЛУЖБА ГОСУДАРСТВЕННОЙ  
РЕГИСТРАЦИИ, КАДАСТРА И КАРТОГРАФИИ  
Действителен: с 02.08.2024 по 26.10.2025

полное наименование должности

инициалы, фамилия

Земельный участок

вид объекта недвижимости

Лист № 4 раздела 4

Всего листов раздела 4: 11

Всего разделов: 8

Всего листов выписки: 40

08.10.2024г. № КУВИ-001/2024-248915640

Кадастровый номер:

67:17:0080201:324

План (чертеж, схема) части земельного участка

Учетный номер части: 67:17:0080201:324/4



Масштаб 1:300

Условные обозначения:

ДОКУМЕНТ ПОДПИСАН  
ЭЛЕКТРОННОЙ ПОДПИСЬЮ

Сертификат: 009F0BDC181A023B64597F1E2579BEFB50

Владелец: ФЕДЕРАЛЬНАЯ СЛУЖБА ГОСУДАРСТВЕННОЙ

РЕГИСТРАЦИИ, КАДАСТРА И КАРТОГРАФИИ

Действителен: с 02.08.2024 по 26.10.2025

полное наименование должности

инициалы, фамилия

Земельный участок

вид объекта недвижимости

Лист № 5 раздела 4

Всего листов раздела 4: 11

Всего разделов: 8

Всего листов выписки: 40

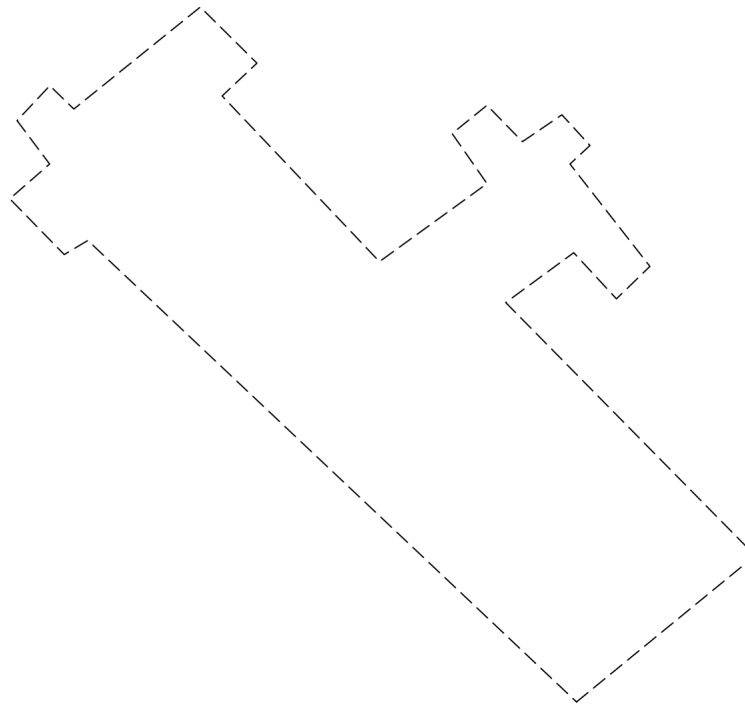
08.10.2024г. № КУВИ-001/2024-248915640

Кадастровый номер:

67:17:0080201:324

План (чертеж, схема) части земельного участка

Учетный номер части: 67:17:0080201:324/5



Масштаб 1:800

Условные обозначения:

ДОКУМЕНТ ПОДПИСАН  
ЭЛЕКТРОННОЙ ПОДПИСЬЮ

Сертификат: 009F0BDC181A023B64597F1E2579BEFB50

Владелец: ФЕДЕРАЛЬНАЯ СЛУЖБА ГОСУДАРСТВЕННОЙ  
РЕГИСТРАЦИИ, КАДАСТРА И КАРТОГРАФИИ  
Действителен: с 02.08.2024 по 26.10.2025

полное наименование должности

инициалы, фамилия



Земельный участок

вид объекта недвижимости

Лист № 6 раздела 4

Всего листов раздела 4: 11

Всего разделов: 8

Всего листов выписки: 40

08.10.2024г. № КУВИ-001/2024-248915640

Кадастровый номер:

67:17:0080201:324

План (чертеж, схема) части земельного участка

Учетный номер части: 67:17:0080201:324/6



Масштаб 1:800

Условные обозначения:

ДОКУМЕНТ ПОДПИСАН  
ЭЛЕКТРОННОЙ ПОДПИСЬЮ

Сертификат: 009F0BDC181A023B64597F1E2579BEFB50

Владелец: ФЕДЕРАЛЬНАЯ СЛУЖБА ГОСУДАРСТВЕННОЙ

РЕГИСТРАЦИИ, КАДАСТРА И КАРТОГРАФИИ

Действителен: с 02.08.2024 по 26.10.2025

полное наименование должности

инициалы, фамилия

Земельный участок

вид объекта недвижимости

Лист № 7 раздела 4

Всего листов раздела 4: 11

Всего разделов: 8

Всего листов выписки: 40

08.10.2024г. № КУВИ-001/2024-248915640

Кадастровый номер:

67:17:0080201:324

План (чертеж, схема) части земельного участка

Учетный номер части: 67:17:0080201:324/7



Масштаб 1:2000

Условные обозначения:

ДОКУМЕНТ ПОДПИСАН  
ЭЛЕКТРОННОЙ ПОДПИСЬЮ

Сертификат: 009F0BDC181A023B64597F1E2579BEFB50

Владелец: ФЕДЕРАЛЬНАЯ СЛУЖБА ГОСУДАРСТВЕННОЙ

РЕГИСТРАЦИИ, КАДАСТРА И КАРТОГРАФИИ

Действителен: с 02.08.2024 по 26.10.2025

полное наименование должности

инициалы, фамилия

Земельный участок

вид объекта недвижимости

Лист № 8 раздела 4

Всего листов раздела 4: 11

Всего разделов: 8

Всего листов выписки: 40

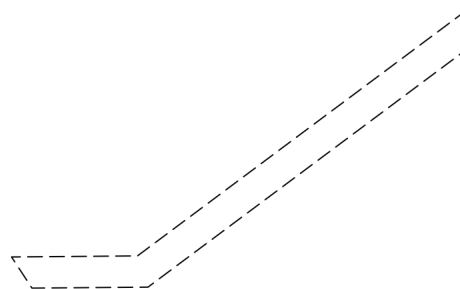
08.10.2024г. № КУВИ-001/2024-248915640

Кадастровый номер:

67:17:0080201:324

План (чертеж, схема) части земельного участка

Учетный номер части: 67:17:0080201:324/8



Масштаб 1:5000

Условные обозначения:

ДОКУМЕНТ ПОДПИСАН  
ЭЛЕКТРОННОЙ ПОДПИСЬЮ

Сертификат: 009F0BDC181A023B64597F1E2579BEFB50

Владелец: ФЕДЕРАЛЬНАЯ СЛУЖБА ГОСУДАРСТВЕННОЙ  
РЕГИСТРАЦИИ, КАДАСТРА И КАРТОГРАФИИ  
Действителен: с 02.08.2024 по 26.10.2025

полное наименование должности

инициалы, фамилия

Земельный участок

вид объекта недвижимости

Лист № 9 раздела 4

Всего листов раздела 4: 11

Всего разделов: 8

Всего листов выписки: 40

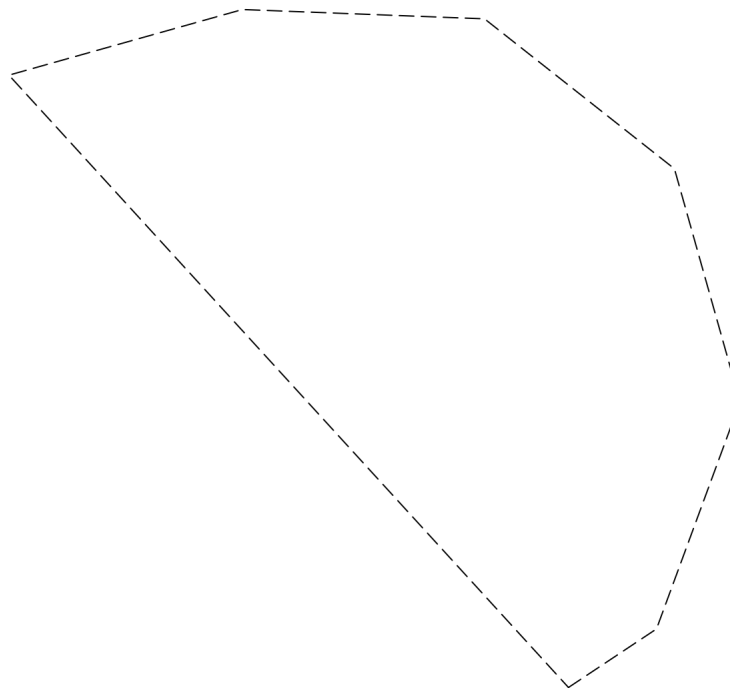
08.10.2024г. № КУВИ-001/2024-248915640

Кадастровый номер:

67:17:0080201:324

План (чертеж, схема) части земельного участка

Учетный номер части: 67:17:0080201:324/9



Масштаб 1:200

Условные обозначения:

ДОКУМЕНТ ПОДПИСАН  
ЭЛЕКТРОННОЙ ПОДПИСЬЮ

Сертификат: 009F0BDC181A023B64597F1E2579BEFB50

Владелец: ФЕДЕРАЛЬНАЯ СЛУЖБА ГОСУДАРСТВЕННОЙ

РЕГИСТРАЦИИ, КАДАСТРА И КАРТОГРАФИИ

Действителен: с 02.08.2024 по 26.10.2025

полное наименование должности

инициалы, фамилия

Земельный участок

вид объекта недвижимости

Лист № 10 раздела 4

Всего листов раздела 4: 11

Всего разделов: 8

Всего листов выписки: 40

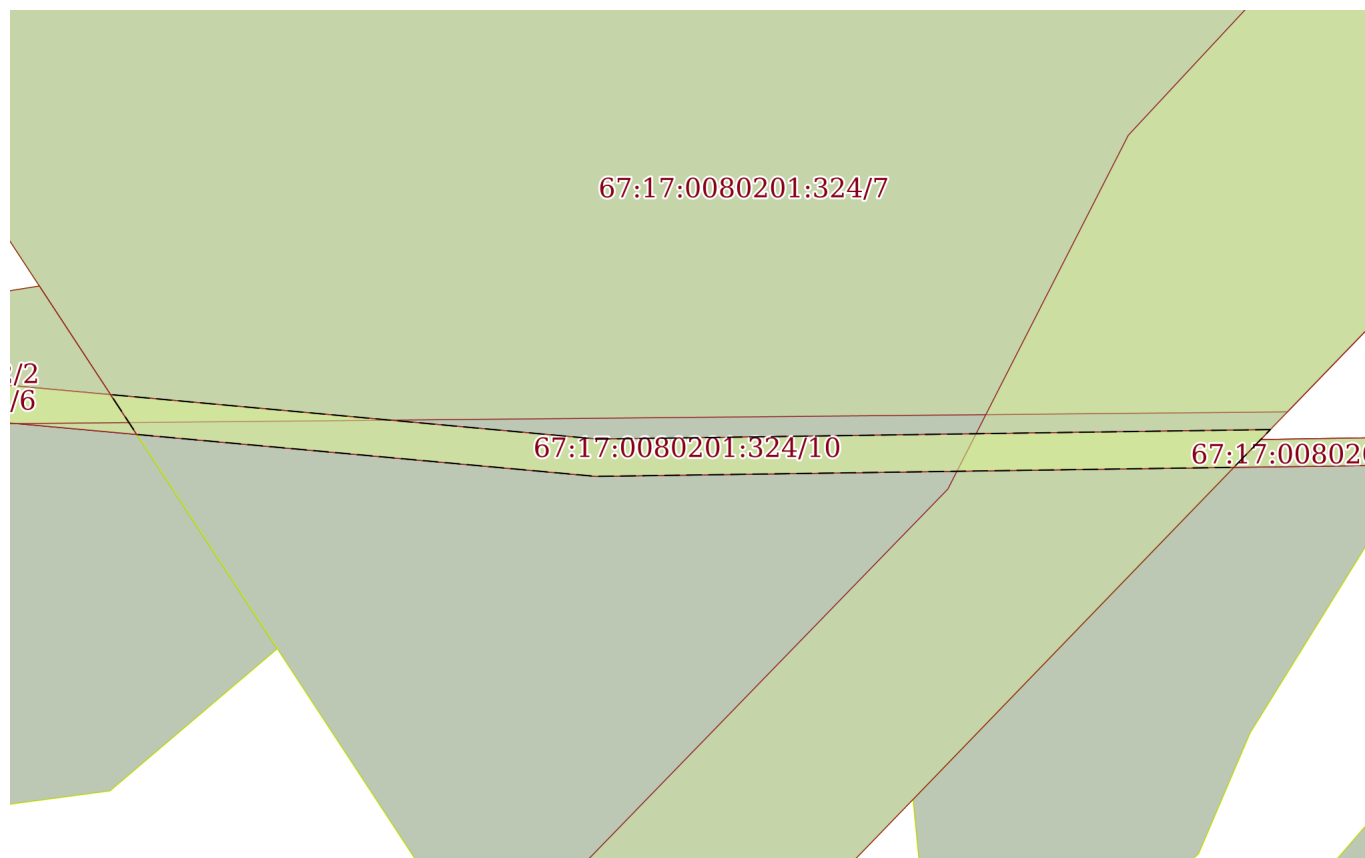
08.10.2024г. № КУВИ-001/2024-248915640

Кадастровый номер:

67:17:0080201:324

План (чертеж, схема) части земельного участка

Учетный номер части: 67:17:0080201:324/10



Масштаб 1:800

Условные обозначения:



ДОКУМЕНТ ПОДПИСАН  
ЭЛЕКТРОННОЙ ПОДПИСЬЮ

Сертификат: 009F0BDC181A023B64597F1E2579BEFB50

Владелец: ФЕДЕРАЛЬНАЯ СЛУЖБА ГОСУДАРСТВЕННОЙ

РЕГИСТРАЦИИ, КАДАСТРА И КАРТОГРАФИИ

Действителен: с 02.08.2024 по 26.10.2025

полное наименование должности

инициалы, фамилия

Земельный участок

вид объекта недвижимости

Лист № 11 раздела 4

Всего листов раздела 4: 11

Всего разделов: 8

Всего листов выписки: 40

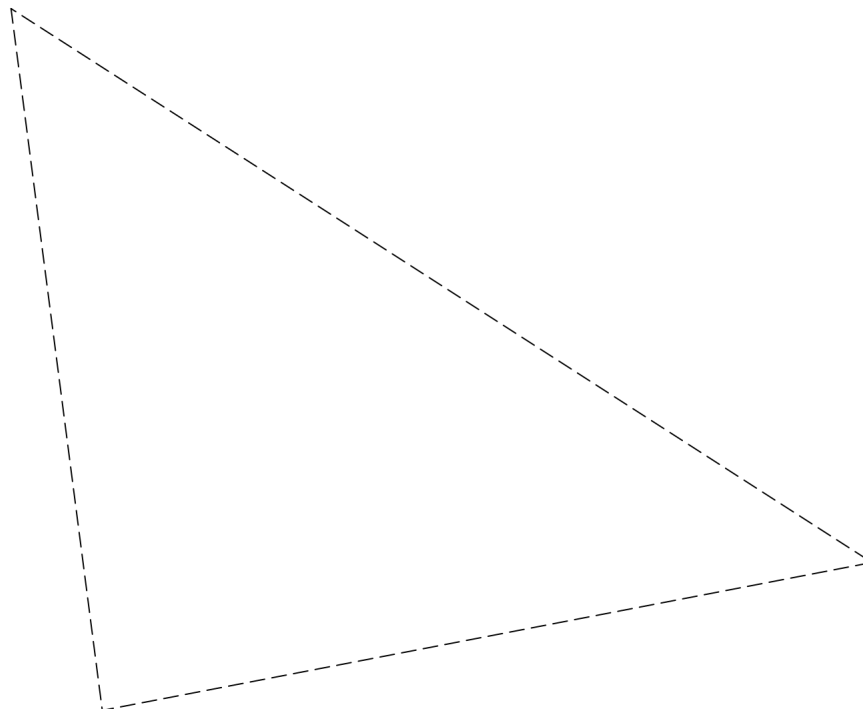
08.10.2024г. № КУВИ-001/2024-248915640

Кадастровый номер:

67:17:0080201:324

План (чертеж, схема) части земельного участка

Учетный номер части: 67:17:0080201:324/11



Масштаб 1:300

Условные обозначения:

ДОКУМЕНТ ПОДПИСАН  
ЭЛЕКТРОННОЙ ПОДПИСЬЮ

Сертификат: 009F0BDC181A023B64597F1E2579BEFB50

Владелец: ФЕДЕРАЛЬНАЯ СЛУЖБА ГОСУДАРСТВЕННОЙ

РЕГИСТРАЦИИ, КАДАСТРА И КАРТОГРАФИИ

Действителен: с 02.08.2024 по 26.10.2025

полное наименование должности

инициалы, фамилия

Выписка из Единого государственного реестра недвижимости об объекте недвижимости  
Сведения о частях земельного участка

Земельный участок		
вид объекта недвижимости		
Лист № 1 раздела 4.1	Всего листов раздела 4.1: 6	Всего разделов: 8
Всего листов выписки: 40		
08.10.2024г. № КУВИ-001/2024-248915640		
Кадастровый номер:		67:17:0080201:324
Учетный номер части	Площадь, м2	Содержание ограничения в использовании или ограничения права на объект недвижимости или обременения объекта недвижимости
1	2	3
67:17:0080201:324/1	8339	вид ограничения (обременения): ограничения прав на земельный участок, предусмотренные статьей 56 Земельного кодекса Российской Федерации; Срок действия: не установлен; реквизиты документа-основания: постановление главы МО "Сафоновский район" от 30.12.2008 № 1700; Содержание ограничения (обременения): Особый режим использования земли. Водоохранная зона р. Перемча
67:17:0080201:324/2	192	данные отсутствуют
67:17:0080201:324/3	693	данные отсутствуют
67:17:0080201:324/4	324	данные отсутствуют
67:17:0080201:324/5	2313	вид ограничения (обременения): прочие ограничения прав и обременения объекта недвижимости; Срок действия: не установлен; реквизиты документа-основания: постановление главы МО "Сафоновский район" от 30.12.2008 № 1700; Содержание ограничения (обременения): Здание весовой
67:17:0080201:324/6	484	вид ограничения (обременения): ограничения прав на земельный участок, предусмотренные статьей 56 Земельного кодекса Российской Федерации; Срок действия: не установлен; реквизиты документа-основания: землеустроительное дело от 30.03.2015 № б/н выдан: ООО "ГеоПрофиль"; Содержание ограничения (обременения): В охранных зонах линий и сооружений связи запрещается производить всякого рода действия, которые могут нарушить нормальную работу линий связи и линий радиодиффузии, в частности: а) производить снос и реконструкцию зданий и мостов, осуществлять переустройство коллекторов, туннелей метрополитена и железных дорог, где проложены кабели связи, установлены столбы воздушных линий связи и линий радиодиффузии, размещены технические сооружения радиорелейных станций, кабельные ящики и распределительные коробки, без предварительного выноса заказчиками (застройщиками) линий и сооружений связи, линий и сооружений радиодиффузии по согласованию с предприятиями, в ведении которых находятся эти линии и сооружения; б) производить засыпку трасс подземных кабельных линий связи, устраивать на этих трассах временные склады, стоки химически активных веществ и свалки промышленных, бытовых и прочих отходов, ломать замерные, сигнальные, предупредительные знаки и телефонные колодцы; в) открывать двери и люки необслуживаемых усилительных и регенерационных пунктов (наземных и подземных) и радиорелейных станций, кабельных колодцев телефонной канализации, распределительных шкафов и кабельных ящиков, а также подключаться к линиям связи (за исключением лиц, обслуживающих эти линии); г)



ДОКУМЕНТ ПОДПИСАН  
ЭЛЕКТРОННОЙ ПОДПИСЬЮ

Сертификат: 009F0BDC181A023B64597F1E2579BEFB50

Владелец: ФЕДЕРАЛЬНАЯ СЛУЖБА ГОСУДАРСТВЕННОЙ  
РЕГИСТРАЦИИ, КАДАСТРА И КАРТОГРАФИИ  
Действителен: с 02.08.2024 по 26.10.2025

полное наименование должности

инициалы, фамилия

Земельный участок			
вид объекта недвижимости			
Лист № 2 раздела 4.1	Всего листов раздела 4.1: 6	Всего разделов: 8	Всего листов выписки: 40
08.10.2024г. № КУВИ-001/2024-248915640			
Кадастровый номер:		67:17:0080201:324	
		огораживать трассы линий связи, препятствуя свободному доступу к ним технического персонала; д) самовольно подключаться к абонентской телефонной линии и линии радиофикации в целях пользования услугами связи; е) совершать иные действия, которые могут причинить повреждения сооружениям связи и радиофикации (повреждать опоры и арматуру воздушных линий связи, обрывать провода, набрасывать на них посторонние предметы и другое). В пределах охранных зон без письменного согласия и присутствия представителей предприятий, эксплуатирующих линии связи и линии радиофикации, юридическим и физическим лицам запрещается: а) осуществлять всякого рода строительные, монтажные и взрывные работы, планировку грунта землеройными механизмами (за исключением зон песчаных барханов) и земляные работы (за исключением вспашки на глубину не более 0,3 метра); б) производить геолого-съёмочные, поисковые, геодезические и другие изыскательские работы, которые связаны с бурением скважин, шурфованием, взятием проб грунта, осуществлением взрывных работ; в) производить посадку деревьев, располагать полевые станы, содержать скот, складировать материалы, корма и удобрения, жечь костры, устраивать стрельбища; г) устраивать проезды и стоянки автотранспорта, тракторов и механизмов, провозить негабаритные грузы под проводами воздушных линий связи и линий радиофикации, строить каналы (арыки), устраивать заграждения и другие препятствия; д) устраивать причалы для стоянки судов, барж и плавучих кранов, производить погрузочно-разгрузочные, подводно-технические, дноуглубительные и землечерпательные работы, выделять рыбопромысловые участки, производить добычу рыбы, других водных животных, а также водных растений придонными орудиями лова, устраивать водопои, производить колку и заготовку льда. Судам и другим плавучим средствам запрещается бросать якоря, проходить с отданными якорями, цепями, лотами, волокушами и тралами; е) производить строительство и реконструкцию линий электропередач, радиостанций и других объектов, излучающих электромагнитную энергию и оказывающих опасное воздействие на линии связи и линии радиофикации; ж) производить защиту подземных коммуникаций от коррозии без учета проходящих подземных кабельных линий связи.; Реестровый номер границы: 67.17.2.109	
67:17:0080201:324/7	7422	вид ограничения (обременения): ограничения прав на земельный участок, предусмотренные статьей 56 Земельного кодекса Российской Федерации; Срок действия: не установлен; реквизиты документа-основания: постановление от 26.03.1984 № 255 выдан: Совет Министров СССР; Содержание ограничения (обременения): Ограничения использования земельных участков в границах зоны с особыми условиями использования территории в соответствии с "Правилами установления охранных зон объектов электросетевого хозяйства и особых условий использования земельных участков, расположенных в границах таких зон", утвержденными Постановлением Правительства Российской Федерации от 24.02.2009г. № 160; Реестровый номер границы: 67.00.2.43	
67:17:0080201:324/8	7577	вид ограничения (обременения): ограничения прав на земельный участок, предусмотренные статьей 56 Земельного кодекса Российской Федерации; Срок действия: не установлен; реквизиты документа-основания: документ, содержащий необходимые для внесения в государственный кадастр недвижимости сведения об установлении или изменении территориальной зоны или зоны с особыми условиями использования территорий, либо об отмене установления такой зоны от 10.09.2019 № б/н;	



ДОКУМЕНТ ПОДПИСАН  
ЭЛЕКТРОННОЙ ПОДПИСЬЮ

Сертификат: 009F0BDC181A023B64597F1E2579BEFB50

Владелец: ФЕДЕРАЛЬНАЯ СЛУЖБА ГОСУДАРСТВЕННОЙ

РЕГИСТРАЦИИ, КАДАСТРА И КАРТОГРАФИИ

Действителен: с 02.08.2024 по 26.10.2025

полное наименование должности

инициалы, фамилия



Земельный участок			
вид объекта недвижимости			
Лист № 3 раздела 4.1	Всего листов раздела 4.1: 6	Всего разделов: 8	Всего листов выписки: 40
08.10.2024г. № КУВИ-001/2024-248915640			
Кадастровый номер:		67:17:0080201:324	
		документ, воспроизводящий сведения, содержащиеся в решении об установлении или изменении границ зон с особыми условиями использования территорий от 10.09.2019 № б/н; о порядке установления охранных зон объектов электросетевого хозяйства и особых условий использования земельных участков, расположенных в границах таких зон от 24.02.2019 № 160; о некоторых вопросах установления охранных зон объектов электросетевого хозяйства от 26.08.2013 № 736; об электроэнергетике от 26.03.2003 № 35-ФЗ; Содержание ограничения (обременения): Содержание ограничений режима использования объектов недвижимости в границах зоны с особыми условиями использования территории установлено пп. 8 - 11 "Правил установления охранных зон объектов электросетевого хозяйства", утвержденных Постановлением Правительства Российской Федерации от 24.02.2009 г. №160 "О порядке установления охранных зон объектов электросетевого хозяйства и особых условий использования земельных участков, расположенных в границах таких зон".; Реестровый номер границы: 67:17-6.662; Вид объекта реестра границ: Зона с особыми условиями использования территории; Вид зоны по документу: Зона с особыми условиями использования территории ВЛ-1003 ПС Пушкино; Тип зоны: Охранная зона инженерных коммуникаций	
67:17:0080201:324/9	190	вид ограничения (обременения): ограничения прав на земельный участок, предусмотренные статьей 56 Земельного кодекса Российской Федерации; Срок действия: не установлен; реквизиты документа-основания: документ, содержащий необходимые для внесения в государственный кадастр недвижимости сведения об установлении или изменении территориальной зоны или зоны с особыми условиями использования территорий, либо об отмене установления такой зоны от 10.09.2019 № б/н; документ, воспроизводящий сведения, содержащиеся в решении об установлении или изменении границ зон с особыми условиями использования территорий от 10.09.2019 № б/н; о порядке установления охранных зон объектов электросетевого хозяйства и особых условий использования земельных участков, расположенных в границах таких зон от 24.02.2009 № 160; о некоторых вопросах установления охранных зон объектов электросетевого хозяйства от 26.08.2013 № 736; об электроэнергетике от 26.03.2003 № 35-ФЗ; Содержание ограничения (обременения): Содержание ограничений режима использования объектов недвижимости в границах зоны с особыми условиями использования территории установлено пп. 8 - 11 "Правил установления охранных зон объектов электросетевого хозяйства", утвержденных Постановлением Правительства Российской Федерации от 24.02.2009 г. №160 "О порядке установления охранных зон объектов электросетевого хозяйства и особых условий использования земельных участков, расположенных в границах таких зон".; Реестровый номер границы: 67:17-6.665; Вид объекта реестра границ: Зона с особыми условиями использования территории; Вид зоны по документу: Зона с особыми условиями использования территории ВЛ-1006 ПС Пушкино; Тип зоны: Охранная зона инженерных коммуникаций	
67:17:0080201:324/10	484	вид ограничения (обременения): ограничения прав на земельный участок, предусмотренные статьей 56 Земельного кодекса Российской Федерации; Срок действия: не установлен; реквизиты документа-основания: землеустроительное дело от 30.03.2015 № б/н выдан: ООО "ГеоПрофиль"; постановление от 24.07.2014 № 946 выдан: Администрация Муниципального образования "Вяземский район" Смоленской области; об утверждении Правил охраны линий и сооружений связи Российской	



ДОКУМЕНТ ПОДПИСАН  
ЭЛЕКТРОННОЙ ПОДПИСЬЮ

Сертификат: 009F0BDC181A023B64597F1E2579BEFB50

Владелец: ФЕДЕРАЛЬНАЯ СЛУЖБА ГОСУДАРСТВЕННОЙ  
РЕГИСТРАЦИИ, КАДАСТРА И КАРТОГРАФИИ  
Действителен: с 02.08.2024 по 26.10.2025

полное наименование должности

инициалы, фамилия

## Земельный участок

вид объекта недвижимости

Лист № 4 раздела 4.1

Всего листов раздела 4.1: 6

Всего разделов: 8

Всего листов выписки: 40

08.10.2024г. № КУВИ-001/2024-248915640

Кадастровый номер:

67:17:0080201:324

Федерации от 09.06.1995 № 578; о связи от 07.07.2003 № 126-ФЗ; Содержание ограничения (обременения): В охранных зонах линий и сооружений связи запрещается производить всякого рода действия, которые могут нарушить нормальную работу линий связи и линий радиодиффузии, в частности: а) производить снос и реконструкцию зданий и мостов, осуществлять переустройство коллекторов, туннелей метрополитена и железных дорог, где проложены кабели связи, установлены столбы воздушных линий связи и линий радиодиффузии, размещены технические сооружения радиорелейных станций, кабельные ящики и распределительные коробки, без предварительного выноса заказчиками (застройщиками) линий и сооружений связи, линий и сооружений радиодиффузии по согласованию с предприятиями, в ведении которых находятся эти линии и сооружения; б) производить засыпку трасс подземных кабельных линий связи, устраивать на этих трассах временные склады, стоки химически активных веществ и свалки промышленных, бытовых и прочих отходов, ломать замерные, сигнальные, предупредительные знаки и телефонные колодцы; в) открывать двери и люки необслуживаемых усилительных и регенерационных пунктов (наземных и подземных) и радиорелейных станций, кабельных колодцев телефонной канализации, распределительных шкафов и кабельных ящиков, а также подключаться к линиям связи (за исключением лиц, обслуживающих эти линии); г) огораживать трассы линий связи, препятствуя свободному доступу к ним технического персонала; д) самовольно подключаться к абонентской телефонной линии и линии радиодиффузии в целях пользования услугами связи; е) совершать иные действия, которые могут причинить повреждения сооружениям связи и радиодиффузии (повреждать опоры и арматуру воздушных линий связи, обрывать провода, набрасывать на них посторонние предметы и другое). В пределах охранных зон без письменного согласия и присутствия представителей предприятий, эксплуатирующих линии связи и линии радиодиффузии, юридическим и физическим лицам запрещается: а) осуществлять всякого рода строительные, монтажные и взрывные работы, планировку грунта землеройными механизмами (за исключением зон песчаных барханов) и земляные работы (за исключением вспашки на глубину не более 0,3 метра); б) производить геолого-съёмочные, поисковые, геодезические и другие изыскательские работы, которые связаны с бурением скважин, шурфованием, взятием проб грунта, осуществлением взрывных работ; в) производить посадку деревьев, располагать полевые станы, содержать скот, складировать материалы, корма и удобрения, жечь костры, устраивать стрельбища; г) устраивать проезды и стоянки автотранспорта, тракторов и механизмов, провозить негабаритные грузы под проводами воздушных линий связи и линий радиодиффузии, строить каналы (арыки), устраивать заграждения и другие препятствия; д) устраивать причалы для стоянки судов, барж и плавучих кранов, производить погрузочно-разгрузочные, подводно-технические, дноуглубительные и землечерпательные работы, выделять рыбопромысловые участки, производить добычу рыбы, других водных животных, а также водных растений придонными орудиями лова, устраивать водопои, производить колку и заготовку льда. Судам и другим плавучим средствам запрещается бросать якоря, проходить с отданными якорями, цепями, лотами, волокушами и тралами; е) производить строительство и реконструкцию линий электропередач, радиостанций и других объектов, излучающих электромагнитную энергию и оказывающих



ДОКУМЕНТ ПОДПИСАН  
ЭЛЕКТРОННОЙ ПОДПИСЬЮ

Сертификат: 009F0BDC181A023B64597F1E2579BEFB50

Владелец: ФЕДЕРАЛЬНАЯ СЛУЖБА ГОСУДАРСТВЕННОЙ

РЕГИСТРАЦИИ, КАДАСТРА И КАРТОГРАФИИ

Действителен: с 02.08.2024 по 26.10.2025

полное наименование должности

инициалы, фамилия

Земельный участок			
вид объекта недвижимости			
Лист № 5 раздела 4.1	Всего листов раздела 4.1: 6	Всего разделов: 8	Всего листов выписки: 40

08.10.2024г. № КУВИ-001/2024-248915640

Кадастровый номер:

67:17:0080201:324

		опасное воздействие на линии связи и линии радиодифракции; ж) производить защиту подземных коммуникаций от коррозии без учета проходящих подземных кабельных линий связи.; Реестровый номер границы: 67:17-6.467; Вид объекта реестра границ: Зона с особыми условиями использования территории; Вид зоны по документу: Охранная зона объекта: "Расширение сети передачи данных IP/MPLS ОАО "Ростелеком" в 2011 г., с учетом потребностей Объединенной компании, реализация CDN-решения" (в части транспортной сети) 9 этап, 1 и 2 очереди строительства" 2 очередь строительства, трасса ВОЛС ТрП-40 Гусино - ТрП-39 Ярцево-НПП Алферово-ТрП-64 Гагарин" на территории муниципального образования Сафоновский район" Смоленской области; Тип зоны: Охранная зона линий и сооружений связи и линий и сооружений радиодифракции
67:17:0080201:324/11	448	вид ограничения (обременения): ограничения прав на земельный участок, предусмотренные статьей 56 Земельного кодекса Российской Федерации; Срок действия: не установлен; реквизиты документа-основания: документ, содержащий необходимые для внесения в государственный кадастр недвижимости сведения об установлении или изменении территориальной зоны или зоны с особыми условиями использования территорий, либо об отмене установления такой зоны от 23.12.2022 № б/н; документ, воспроизводящий сведения, содержащиеся в решении об установлении или изменении границ зон с особыми условиями использования территорий от 23.12.2022 № б/н; об автомобильных дорогах и о дорожной деятельности в РФ и о внесении изменений в отдельные законодательные акты РФ от 08.11.2007 № 257-ФЗ; приказ от 13.01.2010 № 4 выдан: Министерство транспорта РФ; распоряжение от 25.10.2022 № 3534-р выдан: Министерство транспорта РФ Федеральное дорожное агентство (Росавтодор); Содержание ограничения (обременения): Ограничения использования ОН установлены в соответствии со ст. 26 п. 8.1, 257-ФЗ от 08.11.2007 г. "Об автомобильных дорогах и о дорожной деятельности в РФ и о внесении изменений в отдельные законодательные акты РФ": 8.1. Лица, осуществляющие строительство, реконструкцию в границах придорожных полос автомобильных дорог объектов капитального строительства, объектов, предназначенных для осуществления дорожной деятельности, объектов дорожного сервиса, установку рекламных конструкций, информационных щитов и указателей без разрешения на строительство (в случае, если для строительства или реконструкции указанных объектов требуется выдача разрешения на строительство), без предусмотренного ч. 8 или 8.2 настоящей статьи согласия или с нарушением технических требований и условий, подлежащих обязательному исполнению, по требованию органа, уполномоченного на осуществление государственного строительного надзора, и (или) владельцев автомобильных дорог обязаны прекратить осуществление строительства, реконструкции объектов капитального строительства, установку рекламных конструкций, информационных щитов и указателей, осуществить снос незаконно возведенных объектов и сооружений и привести автомобильные дороги в первоначальное состояние. В случае отказа от исполнения таких требований владельцы автомобильных дорог выполняют работы по ликвидации возведенных объектов или сооружений с последующей компенсацией затрат на выполнение этих работ за счет лиц, виновных в незаконном возведении указанных объектов, сооружений, в соответствии с законодательством РФ. Порядок осуществления владельцем автомобильной дороги мониторинга соблюдения



ДОКУМЕНТ ПОДПИСАН  
ЭЛЕКТРОННОЙ ПОДПИСЬЮ

Сертификат: 009F0BDC181A023B64597F1E2579BEFB50

Владелец: ФЕДЕРАЛЬНАЯ СЛУЖБА ГОСУДАРСТВЕННОЙ

РЕГИСТРАЦИИ, КАДАСТРА И КАРТОГРАФИИ

Действителен: с 02.08.2024 по 26.10.2025

полное наименование должности

инициалы, фамилия

Земельный участок			
вид объекта недвижимости			
Лист № 6 раздела 4.1	Всего листов раздела 4.1: 6	Всего разделов: 8	Всего листов выписки: 40
08.10.2024г. № КУВИ-001/2024-248915640			
Кадастровый номер:		67:17:0080201:324	
		<p>технических требований и условий, подлежащих обязательному исполнению, устанавливается федеральным органом исполнительной власти, осуществляющим функции по выработке государственной политики и нормативно-правовому регулированию в сфере дорожного хозяйства.; Реестровый номер границы: 67:00-6.590; Вид объекта реестра границ: Зона с особыми условиями использования территории; Вид зоны по документу: Придорожные полосы автомобильной дороги общего пользования федерального значения М-1 «Беларусь» Москва - граница с Республикой Беларусь на участках км 253+550 - км 314+100, км 314+100 - км 349+600, км 370+800 - км 423+900, км 423+900 - км 456+780, расположенных в границах Сафоновского, Ярцевского, Кардымовского, Смоленского, Краснинского районов Смоленской области; Тип зоны: Придорожная полоса</p>	

полное наименование должности	 ДОКУМЕНТ ПОДПИСАН ЭЛЕКТРОННОЙ ПОДПИСЬЮ Сертификат: 009F0BDC181A023B64597F1E2579BEFB50 Владелец: ФЕДЕРАЛЬНАЯ СЛУЖБА ГОСУДАРСТВЕННОЙ РЕГИСТРАЦИИ, КАДАСТРА И КАРТОГРАФИИ Действителен: с 02.08.2024 по 26.10.2025	инициалы, фамилия
-------------------------------	---	-------------------

Выписка из Единого государственного реестра недвижимости об объекте недвижимости

Сведения о частях земельного участка

Земельный участок			
вид объекта недвижимости			


Лист № 1 раздела 4.2	Всего листов раздела 4.2: 12	Всего разделов: 8	Всего листов выписки: 40
----------------------	------------------------------	-------------------	--------------------------

08.10.2024г. № КУВИ-001/2024-248915640

Кадастровый номер: 67:17:0080201:324

Сведения о характерных точках границы части (частей) земельного участка			
Учетный номер части: 67:17:0080201:324/1			
Система координат МСК 67, зона 1			

Номер точки	Координаты, м		Описание закрепления на местности	Средняя квадратичная погрешность определения координат характерных точек границ земельного участка, м
	X	Y		
1	2	3	4	5
1	497299.41	1287216.5	-	1.5
2	497332.6	1287208	-	1.5
3	497312.8	1287207.2	-	1.5
4	497305.5	1287203	-	1.5
5	497298.5	1287213.3	-	1.5
6	497289.1	1287207.7	-	1.5
7	497280.5	1287205.7	-	1.5
8	497263.3	1287206	-	1.5
9	497242.2	1287210.5	-	1.5
10	497241.6	1287200.1	-	1.5
11	497237.8	1287191.9	-	1.5
12	497226.9	1287177.9	-	1.5
13	497140.5	1287124.1	-	1.5
14	497113.6	1287079.5	-	1.5
15	497095	1287062.2	-	1.5
16	497057.1	1287042.9	-	1.5
17	497006	1286993.31	-	1.5
18	496988.23	1287004.82	-	1.5
19	497098.24	1287111.02	-	1.5
20	497220.13	1287210.93	-	1.5
1	497299.41	1287216.5	-	1.5

	 <p>ДОКУМЕНТ ПОДПИСАН ЭЛЕКТРОННОЙ ПОДПИСЬЮ</p> <p>Сертификат: 009F0BDC181A023B64597F1E2579BEFB50 Владелец: ФЕДЕРАЛЬНАЯ СЛУЖБА ГОСУДАРСТВЕННОЙ РЕГИСТРАЦИИ, КАДАСТРА И КАРТОГРАФИИ Действителен: с 02.08.2024 по 26.10.2025</p>	
полное наименование должности	инициалы, фамилия	

## Земельный участок

вид объекта недвижимости

Лист № 2 раздела 4.2

Всего листов раздела 4.2: 12

Всего разделов: 8

Всего листов выписки: 40

08.10.2024г. № КУВИ-001/2024-248915640

Кадастровый номер:

67:17:0080201:324

## Сведения о характерных точках границы части (частей) земельного участка

Учетный номер части: 67:17:0080201:324/2

Система координат МСК 67, зона 1

Номер точки	Координаты, м		Описание закрепления на местности	Средняя квадратичная погрешность определения координат характерных точек границ земельного участка, м
	X	Y		
1	2	3	4	5
1	497479.86	1286867.71	-	1.5
2	497484.44	1286863.24	-	1.5
3	497488.22	1286859.84	-	1.5
4	497499.56	1286871.95	-	1.5
5	497491.31	1286879.92	-	1.5
1	497479.86	1286867.71	-	1.5



ДОКУМЕНТ ПОДПИСАН  
ЭЛЕКТРОННОЙ ПОДПИСЬЮ

Сертификат: 009F0BDC181A023B64597F1E2579BEFB50

Владелец: ФЕДЕРАЛЬНАЯ СЛУЖБА ГОСУДАРСТВЕННОЙ

РЕГИСТРАЦИИ, КАДАСТРА И КАРТОГРАФИИ

Действителен: с 02.08.2024 по 26.10.2025

полное наименование должности

инициалы, фамилия

Земельный участок				
вид объекта недвижимости				
Лист № 3 раздела 4.2		Всего листов раздела 4.2: 12		Всего разделов: 8
08.10.2024г. № КУВИ-001/2024-248915640				
Кадастровый номер:			67:17:0080201:324	
Сведения о характерных точках границы части (частей) земельного участка				
Учетный номер части: 67:17:0080201:324/3				
Система координат МСК 67, зона 1				
Номер точки	Координаты, м		Описание закрепления на местности	Средняя квадратичная погрешность определения координат характерных точек границ земельного участка, м
	X	Y		
1	2	3	4	5
1	497618.82	1286754.59	-	1.5
2	497604.08	1286740.19	-	1.5
3	497623.36	1286720.03	-	1.5
4	497627.4	1286715.5	-	1.5
5	497641.95	1286729.95	-	1.5
1	497618.82	1286754.59	-	1.5



ДОКУМЕНТ ПОДПИСАН  
ЭЛЕКТРОННОЙ ПОДПИСЬЮ

Сертификат: 009F0BDC181A023B64597F1E2579BEFB50

Владелец: ФЕДЕРАЛЬНАЯ СЛУЖБА ГОСУДАРСТВЕННОЙ  
РЕГИСТРАЦИИ, КАДАСТРА И КАРТОГРАФИИ  
Действителен: с 02.08.2024 по 26.10.2025

полное наименование должности

инициалы, фамилия

Земельный участок			
вид объекта недвижимости			
Лист № 4 раздела 4.2	Всего листов раздела 4.2: 12	Всего разделов: 8	Всего листов выписки: 40

08.10.2024г. № КУВИ-001/2024-248915640

Кадастровый номер: 67:17:0080201:324

Сведения о характерных точках границы части (частей) земельного участка				
Учетный номер части: 67:17:0080201:324/4				
Система координат МСК 67, зона 1				
Номер точки	Координаты, м		Описание закрепления на местности	Средняя квадратичная погрешность определения координат характерных точек границ земельного участка, м
	X	Y		
1	2	3	4	5
1	497495.41	1286755.64	-	1.5
2	497503.51	1286763.51	-	1.5
3	497483.22	1286783.92	-	1.5
4	497475.2	1286776.05	-	1.5
1	497495.41	1286755.64	-	1.5



ДОКУМЕНТ ПОДПИСАН  
ЭЛЕКТРОННОЙ ПОДПИСЬЮ

Сертификат: 009F0BDC181A023B64597F1E2579BEFB50

Владелец: ФЕДЕРАЛЬНАЯ СЛУЖБА ГОСУДАРСТВЕННОЙ  
РЕГИСТРАЦИИ, КАДАСТРА И КАРТОГРАФИИ  
Действителен: с 02.08.2024 по 26.10.2025

полное наименование должности

инициалы, фамилия



## Земельный участок

вид объекта недвижимости

Лист № 5 раздела 4.2

Всего листов раздела 4.2: 12

Всего разделов: 8

Всего листов выписки: 40

08.10.2024г. № КУВИ-001/2024-248915640

Кадастровый номер:

67:17:0080201:324

## Сведения о характерных точках границы части (частей) земельного участка

Учетный номер части: 67:17:0080201:324/5

Система координат МСК 67, зона 1

Номер точки	Координаты, м		Описание закрепления на местности	Средняя квадратичная погрешность определения координат характерных точек границ земельного участка, м
	X	Y		
1	2	3	4	5
1	497511.1	1286825.4	-	1.5
2	497560.6	1286773	-	1.5
3	497559.09	1286770.47	-	1.5
4	497565.07	1286764.63	-	1.5
5	497568.8	1286768.9	-	1.5
6	497573.46	1286765.41	-	1.5
7	497577.2	1286768.92	-	1.5
8	497574.7	1286771.5	-	1.5
9	497585.64	1286785.06	-	1.5
10	497579.62	1286791.13	-	1.5
11	497576.1	1286787.4	-	1.5
12	497558.33	1286804.27	-	1.5
13	497566.7	1286815.8	-	1.5
14	497572.07	1286812.06	-	1.5
15	497575.1	1286815.8	-	1.5
16	497571.2	1286819.6	-	1.5
17	497574.08	1286823.83	-	1.5
18	497570.79	1286826.84	-	1.5
19	497568.8	1286824.7	-	1.5
20	497557.82	1286833.27	-	1.5
21	497554.34	1286829.68	-	1.5
22	497559.29	1286825.1	-	1.5
23	497553.94	1286817.81	-	1.5
24	497526.8	1286844.56	-	1.5



ДОКУМЕНТ ПОДПИСАН  
ЭЛЕКТРОННОЙ ПОДПИСЬЮ

Сертификат: 009F0BDC181A023B64597F1E2579BEFB50

Владелец: ФЕДЕРАЛЬНАЯ СЛУЖБА ГОСУДАРСТВЕННОЙ

РЕГИСТРАЦИИ, КАДАСТРА И КАРТОГРАФИИ

Действителен: с 02.08.2024 по 26.10.2025

полное наименование должности

инициалы, фамилия

Земельный участок				
вид объекта недвижимости				
Лист № 6 раздела 4.2	Всего листов раздела 4.2: 12		Всего разделов: 8	
08.10.2024г. № КУВИ-001/2024-248915640				
Кадастровый номер:			67:17:0080201:324	
1	2	3	4	5
1	497511.1	1286825.4	-	1.5

	 <p>ДОКУМЕНТ ПОДПИСАН ЭЛЕКТРОННОЙ ПОДПИСЬЮ</p> <p>Сертификат: 009F0BDC181A023B64597F1E2579BEFB50 Владелец: ФЕДЕРАЛЬНАЯ СЛУЖБА ГОСУДАРСТВЕННОЙ РЕГИСТРАЦИИ, КАДАСТРА И КАРТОГРАФИИ Действителен: с 02.08.2024 по 26.10.2025</p>	
полное наименование должности	инициалы, фамилия	

## Земельный участок

вид объекта недвижимости

Лист № 7 раздела 4.2

Всего листов раздела 4.2: 12

Всего разделов: 8

Всего листов выписки: 40

08.10.2024г. № КУВИ-001/2024-248915640

Кадастровый номер:

67:17:0080201:324

## Сведения о характерных точках границы части (частей) земельного участка

Учетный номер части: 67:17:0080201:324/6

Система координат МСК 67, зона 1

Номер точки	Координаты, м		Описание закрепления на местности	Средняя квадратичная погрешность определения координат характерных точек границ земельного участка, м
	X	Y		
1	2	3	4	5
1	497067.19	1286953.08	-	-
2	497062.92	1286955.88	-	-
3	497058.42	1287005.13	-	0.1
4	497059.39	1287073.51	-	-
5	497063.44	1287077.43	-	-
6	497062.42	1287005.29	-	0.1
1	497067.19	1286953.08	-	-



ДОКУМЕНТ ПОДПИСАН  
ЭЛЕКТРОННОЙ ПОДПИСЬЮ

Сертификат: 009F0BDC181A023B64597F1E2579BEFB50

Владелец: ФЕДЕРАЛЬНАЯ СЛУЖБА ГОСУДАРСТВЕННОЙ

РЕГИСТРАЦИИ, КАДАСТРА И КАРТОГРАФИИ

Действителен: с 02.08.2024 по 26.10.2025

полное наименование должности

инициалы, фамилия

## Земельный участок

вид объекта недвижимости

Лист № 8 раздела 4.2

Всего листов раздела 4.2: 12

Всего разделов: 8

Всего листов выписки: 40

08.10.2024г. № КУВИ-001/2024-248915640

Кадастровый номер:

67:17:0080201:324

## Сведения о характерных точках границы части (частей) земельного участка

Учетный номер части: 67:17:0080201:324/7

Система координат МСК 67, зона 1

Номер точки	Координаты, м		Описание закрепления на местности	Средняя квадратичная погрешность определения координат характерных точек границ земельного участка, м
	X	Y		
1	2	3	4	5
1	497111.75	1287122.1	-	-
2	497109.93	1286925.08	-	-
3	497064.2	1286955.04	-	-
4	497065.35	1287079.27	-	-
5	497098.24	1287111.02	-	1.5
1	497111.75	1287122.1	-	-



ДОКУМЕНТ ПОДПИСАН  
ЭЛЕКТРОННОЙ ПОДПИСЬЮ

Сертификат: 009F0BDC181A023B64597F1E2579BEFB50

Владелец: ФЕДЕРАЛЬНАЯ СЛУЖБА ГОСУДАРСТВЕННОЙ

РЕГИСТРАЦИИ, КАДАСТРА И КАРТОГРАФИИ

Действителен: с 02.08.2024 по 26.10.2025

полное наименование должности

инициалы, фамилия

## Земельный участок

вид объекта недвижимости

Лист № 9 раздела 4.2

Всего листов раздела 4.2: 12

Всего разделов: 8

Всего листов выписки: 40

08.10.2024г. № КУВИ-001/2024-248915640

Кадастровый номер:

67:17:0080201:324

## Сведения о характерных точках границы части (частей) земельного участка

Учетный номер части: 67:17:0080201:324/8

## Система координат

Номер точки	Координаты, м		Описание закрепления на местности	Средняя квадратичная погрешность определения координат характерных точек границ земельного участка, м
	X	Y		
1	2	3	4	5
1	497296.88	1287216.32	-	-
2	497269.22	1287214.38	-	-
3	497111.06	1287002.53	-	-
4	497110.4	1286924.77	-	-
5	497131.28	1286911.08	-	-
6	497132	1286995.48	-	-
1	497296.88	1287216.32	-	-
1	497503.18	1286716.07	-	-
2	497512.5	1286707.16	-	-
3	497522.24	1286698.26	-	-
4	497525.54	1286703.22	-	-
5	497525.28	1286709.7	-	-
6	497521.26	1286714.8	-	-
7	497515.01	1286716.55	-	-
1	497503.18	1286716.07	-	-



ДОКУМЕНТ ПОДПИСАН  
ЭЛЕКТРОННОЙ ПОДПИСЬЮ

Сертификат: 009F0BDC181A023B64597F1E2579BEFB50

Владелец: ФЕДЕРАЛЬНАЯ СЛУЖБА ГОСУДАРСТВЕННОЙ

РЕГИСТРАЦИИ, КАДАСТРА И КАРТОГРАФИИ

Действителен: с 02.08.2024 по 26.10.2025

полное наименование должности

инициалы, фамилия

## Земельный участок

вид объекта недвижимости

Лист № 10 раздела 4.2

Всего листов раздела 4.2: 12

Всего разделов: 8

Всего листов выписки: 40

08.10.2024г. № КУВИ-001/2024-248915640

Кадастровый номер:

67:17:0080201:324

## Сведения о характерных точках границы части (частей) земельного участка

Учетный номер части: 67:17:0080201:324/9

## Система координат

Номер точки	Координаты, м		Описание закрепления на местности	Средняя квадратичная погрешность определения координат характерных точек границ земельного участка, м
	X	Y		
1	2	3	4	5
1	497519.09	1286701.14	-	-
2	497535.51	1286686.14	-	-
3	497537.27	1286692.4	-	-
4	497537.02	1286698.89	-	-
5	497533	1286703.98	-	-
6	497526.75	1286705.74	-	-
7	497520.66	1286703.5	-	-
1	497519.09	1286701.14	-	-



ДОКУМЕНТ ПОДПИСАН  
ЭЛЕКТРОННОЙ ПОДПИСЬЮ

Сертификат: 009F0BDC181A023B64597F1E2579BEFB50

Владелец: ФЕДЕРАЛЬНАЯ СЛУЖБА ГОСУДАРСТВЕННОЙ

РЕГИСТРАЦИИ, КАДАСТРА И КАРТОГРАФИИ

Действителен: с 02.08.2024 по 26.10.2025

полное наименование должности

инициалы, фамилия

Земельный участок			
вид объекта недвижимости			
Лист № 11 раздела 4.2	Всего листов раздела 4.2: 12	Всего разделов: 8	Всего листов выписки: 40

08.10.2024г. № КУВИ-001/2024-248915640

Кадастровый номер: 67:17:0080201:324

Сведения о характерных точках границы части (частей) земельного участка				
Учетный номер части: 67:17:0080201:324/10				
Система координат				
Номер точки	Координаты, м		Описание закрепления на местности	Средняя квадратичная погрешность определения координат характерных точек границ земельного участка, м
	X	Y		
1	2	3	4	5
1	497063.44	1287077.43	-	-
2	497059.39	1287073.51	-	-
3	497058.42	1287005.13	-	-
4	497062.92	1286955.88	-	-
5	497067.19	1286953.08	-	-
6	497062.42	1287005.29	-	-
1	497063.44	1287077.43	-	-



ДОКУМЕНТ ПОДПИСАН  
ЭЛЕКТРОННОЙ ПОДПИСЬЮ

Сертификат: 009F0BDC181A023B64597F1E2579BEFB50

Владелец: ФЕДЕРАЛЬНАЯ СЛУЖБА ГОСУДАРСТВЕННОЙ

РЕГИСТРАЦИИ, КАДАСТРА И КАРТОГРАФИИ

Действителен: с 02.08.2024 по 26.10.2025

полное наименование должности

инициалы, фамилия

## Земельный участок

вид объекта недвижимости

Лист № 12 раздела 4.2

Всего листов раздела 4.2: 12

Всего разделов: 8

Всего листов выписки: 40

08.10.2024г. № КУВИ-001/2024-248915640

Кадастровый номер:

67:17:0080201:324

## Сведения о характерных точках границы части (частей) земельного участка

Учетный номер части: 67:17:0080201:324/11

## Система координат

Номер точки	Координаты, м		Описание закрепления на местности	Средняя квадратичная погрешность определения координат характерных точек границ земельного участка, м
	X	Y		
1	2	3	4	5
1	497698.02	1286767.18	-	-
2	497675.74	1286801.8	-	-
3	497669.79	1286770.85	-	-
4	497698.02	1286767.18	-	-



ДОКУМЕНТ ПОДПИСАН  
ЭЛЕКТРОННОЙ ПОДПИСЬЮ

Сертификат: 009F0BDC181A023B64597F1E2579BEFB50

Владелец: ФЕДЕРАЛЬНАЯ СЛУЖБА ГОСУДАРСТВЕННОЙ  
РЕГИСТРАЦИИ, КАДАСТРА И КАРТОГРАФИИ  
Действителен: с 02.08.2024 по 26.10.2025

полное наименование должности

инициалы, фамилия