

Филиал публично-правовой компании "Роскадастр" по Краснодарскому краю

полное наименование органа регистрации прав


Выписка из Единого государственного реестра недвижимости об объекте недвижимости

Сведения о характеристиках объекта недвижимости

На основании запроса от 20.09.2024, поступившего на рассмотрение 20.09.2024, сообщаем, что согласно записям Единого государственного реестра недвижимости:

Раздел 1 Лист 1

Земельный участок			
вид объекта недвижимости			
Лист № 1 раздела 1	Всего листов раздела 1: 3	Всего разделов: 5	Всего листов выписки: 9
20.09.2024г. № КУВИ-001/2024-235716896			
Кадастровый номер:	23:49:0308007:6240		
Номер кадастрового квартала:	23:49:0308007		
Дата присвоения кадастрового номера:	17.05.2022		
Ранее присвоенный государственный учетный номер:	данные отсутствуют		
Местоположение:	Краснодарский край, г. Сочи, Хостинский р-н, с. Краевско-Армянское		
Площадь:	604 +/- 9		
Кадастровая стоимость, руб.:	1837663.96		
Кадастровые номера расположенных в пределах земельного участка объектов недвижимости:	данные отсутствуют		
Кадастровые номера объектов недвижимости, из которых образован объект недвижимости:	23:49:0308007:2437; 23:49:0308007:2438; 23:49:0308007:2439; 23:49:0308007:2440; 23:49:0308007:2441; 23:49:0308007:2442; 23:49:0308007:2443; 23:49:0308007:2444; 23:49:0308007:2445; 23:49:0308007:2446; 23:49:0308007:2447; 23:49:0308007:2448; 23:49:0308007:2449; 23:49:0308007:2450; 23:49:0308007:2451; 23:49:0308007:2452; 23:49:0308007:2453; 23:49:0308007:2454; 23:49:0308007:2455; 23:49:0308007:2456; 23:49:0308007:2457; 23:49:0308007:2458; 23:49:0308007:2459; 23:49:0308007:2460		
Кадастровые номера образованных объектов недвижимости:	данные отсутствуют		
Категория земель:	Земли населенных пунктов		
Виды разрешенного использования:	Для индивидуального жилищного строительства		
Сведения о кадастровом инженере:	Клочанова Марина Григорьевна, СНИЛС 051-324-200 97, дата завершения кадастровых работ: 23.03.2022		
Сведения о лесах, водных объектах и об иных природных объектах, расположенных в пределах земельного участка:	данные отсутствуют		
Сведения о том, что земельный участок полностью расположен в границах зоны с особыми условиями использования территории, территории объекта культурного наследия, публичного сервитута:	данные отсутствуют		



**ДОКУМЕНТ ПОДПИСАН
ЭЛЕКТРОННОЙ ПОДПИСЬЮ**

Сертификат: 009F0BDC181A023B64597F1E2579BEFB50
 Владелец: ФЕДЕРАЛЬНАЯ СЛУЖБА ГОСУДАРСТВЕННОЙ
 РЕГИСТРАЦИИ, КАДАСТРА И КАРТОГРАФИИ
 Действителен: с 02.08.2024 по 26.10.2025

полное наименование должности	инициалы, фамилия
-------------------------------	-------------------

Земельный участок			
вид объекта недвижимости			
Лист № 2 раздела 1	Всего листов раздела 1: 3	Всего разделов: 5	Всего листов выписки: 9
20.09.2024г. № КУВИ-001/2024-235716896			
Кадастровый номер:		23:49:0308007:6240	
Сведения о том, что земельный участок расположен в границах особой экономической зоны, территории опережающего развития, зоны территориального развития в Российской Федерации, игорной зоны:	данные отсутствуют		
Сведения о том, что земельный участок расположен в границах особо охраняемой природной территории, Байкальской природной территории и ее экологических зон, лесопарковом зеленом поясе, охотничьего угодья, лесничества:	данные отсутствуют		
Сведения о расположении земельного участка и (или) расположенного на нем объекта недвижимости в границах территории, в отношении которой принято решение о резервировании земель для государственных или муниципальных нужд:	данные отсутствуют		
Сведения о результатах проведения государственного земельного надзора:	данные отсутствуют		
Сведения о расположении земельного участка в границах территории, в отношении которой утвержден проект межевания территории:	данные отсутствуют		
Условный номер земельного участка:	данные отсутствуют		
Сведения о принятии акта и (или) заключении договора, предусматривающих предоставление в соответствии с земельным законодательством исполнительным органом государственным органом власти или органом местного самоуправления, находящегося в государственной или муниципальной собственности земельного участка для строительства наемного дома социального использования или наемного дома коммерческого использования:	данные отсутствуют		
Сведения о том, что земельный участок или земельные участки образованы на основании решения об изъятии земельного участка и (или) расположенного на нем объекта недвижимости для государственных или муниципальных нужд:	данные отсутствуют		
Сведения о том, что земельный участок образован из земель или земельного участка, государственная собственность на которые не разграничена:	данные отсутствуют		



ДОКУМЕНТ ПОДПИСАН
ЭЛЕКТРОННОЙ ПОДПИСЬЮ

Сертификат: 009F0BDC181A023B64597F1E2579BEFB50

Владелец: ФЕДЕРАЛЬНАЯ СЛУЖБА ГОСУДАРСТВЕННОЙ
РЕГИСТРАЦИИ, КАДАСТРА И КАРТОГРАФИИ
Действителен: с 02.08.2024 по 26.10.2025

полное наименование должности

инициалы, фамилия

Земельный участок			
вид объекта недвижимости			
Лист № 3 раздела 1	Всего листов раздела 1: 3	Всего разделов: 5	Всего листов выписки: 9
20.09.2024г. № КУВИ-001/2024-235716896			
Кадастровый номер:		23:49:0308007:6240	
Сведения о наличии земельного спора о местоположении границ земельных участков:		данные отсутствуют	
Статус записи об объекте недвижимости:		Сведения об объекте недвижимости имеют статус "актуальные"	
Особые отметки:		Для данного земельного участка обеспечен доступ посредством земельного участка (земельных участков) с кадастровым номером (кадастровыми номерами): 23:49:0308007:6258, 23:49:0308007:6259, 23:49:0308007:6257. Сведения, необходимые для заполнения раздела: 4 - Сведения о частях земельного участка, отсутствуют.	
Получатель выписки:		Суворова Любовь Андреевна	

	 <p>ДОКУМЕНТ ПОДПИСАН ЭЛЕКТРОННОЙ ПОДПИСЬЮ</p> <p>Сертификат: 009F0BDC181A023B64597F1E2579BEFB50 Владелец: ФЕДЕРАЛЬНАЯ СЛУЖБА ГОСУДАРСТВЕННОЙ РЕГИСТРАЦИИ, КАДАСТРА И КАРТОГРАФИИ Действителен: с 02.08.2024 по 26.10.2025</p>	
полное наименование должности	инициалы, фамилия	

Выписка из Единого государственного реестра недвижимости об объекте недвижимости

Сведения о зарегистрированных правах

Земельный участок			
вид объекта недвижимости			
Лист № 1 раздела 2	Всего листов раздела 2: 3	Всего разделов: 5	Всего листов выписки: 9
20.09.2024г. № КУВИ-001/2024-235716896			
Кадастровый номер:		23:49:0308007:6240	
1	Правообладатель (правообладатели):	1.1	Владельцы инвестиционных паев Комбинированного закрытого паевого инвестиционного фонда "Рентавед Сочи", данные о которых устанавливаются на основании данных лицевых счетов владельцев инвестиционных паев в реестре владельцев инвестиционных паев и счетов депо владельцев инвестиционных паев
	Сведения о возможности предоставления третьим лицам персональных данных физического лица:	1.1.1	данные отсутствуют
2	Вид, номер, дата и время государственной регистрации права:	2.1	Общая долевая собственность 23:49:0308007:6240-23/238/2022-1 17.05.2022 12:28:16
3	Сведения об осуществлении государственной регистрации сделки, права без необходимого в силу закона согласия третьего лица, органа:	3.1	данные отсутствуют
4	Ограничение прав и обременение объекта недвижимости:		
4.1	вид:	Доверительное управление	
	дата государственной регистрации:	27.02.2024 09:11:12	
	номер государственной регистрации:	23:49:0308007:6240-23/235/2024-4	
	срок, на который установлены ограничение прав и обременение объекта недвижимости:	Срок действия с 06.08.2021 по 01.06.2028	
	лицо, в пользу которого установлены ограничение прав и обременение объекта недвижимости:	ОБЩЕСТВО С ОГРАНИЧЕННОЙ ОТВЕТСТВЕННОСТЬЮ "УПРАВЛЯЮЩАЯ КОМПАНИЯ ВЕЛЕС МЕНЕДЖМЕНТ", ИНН: 7703523568	
	сведения о возможности предоставления третьим лицам персональных данных физического лица	данные отсутствуют	
	основание государственной регистрации:	Правила доверительного управления Комбинированным закрытым паевым инвестиционным фондом "Промышленные энергетические инвестиции", выдан 03.12.2020 Изменения и дополнения в Правила доверительного управления Комбинированным закрытым паевым инвестиционным фондом "Промышленные энергетические инвестиции", № 2, выдан 21.05.2021 Изменения №9 в Правила ДУ Комбинированным ЗПИФ "Рентавед Сочи", выдан 08.02.2024	



ДОКУМЕНТ ПОДПИСАН
ЭЛЕКТРОННОЙ ПОДПИСЬЮ

Сертификат: 009F0BDC181A023B64597F1E2579BEFB50

Владелец: ФЕДЕРАЛЬНАЯ СЛУЖБА ГОСУДАРСТВЕННОЙ
РЕГИСТРАЦИИ, КАДАСТРА И КАРТОГРАФИИ
Действителен: с 02.08.2024 по 26.10.2025

полное наименование должности

инициалы, фамилия

Земельный участок			
вид объекта недвижимости			
Лист № 2 раздела 2	Всего листов раздела 2: 3	Всего разделов: 5	Всего листов выписки: 9

20.09.2024г. № КУВИ-001/2024-235716896

Кадастровый номер: 23:49:0308007:6240

		Соглашение о передаче прав и обязанностей по договору доверительного управления ПИФ, выдан 17.01.2024
		Акт приема-передачи недвижимого имущества составляющего Комбинированный ЗПИФ "Рентавед Сочи", выдан 14.02.2024
	сведения об осуществлении государственной регистрации сделки, права, ограничения права без необходимого в силу закона согласия третьего лица, органа:	данные отсутствуют
	сведения об управляющем залогом и о договоре управления залогом, если такой договор заключен для управления ипотекой:	данные отсутствуют
	сведения о депозитарии, который осуществляет хранение обездвиженной документарной закладной или электронной закладной:	
	ведения о внесении изменений или дополнений в регистрационную запись об ипотеке:	
5	Договоры участия в долевом строительстве:	не зарегистрировано
6	Заявленные в судебном порядке права требования:	данные отсутствуют
7	Сведения о возможности предоставления третьим лицам персональных данных физического лица	данные отсутствуют
8	Сведения о возражении в отношении зарегистрированного права:	данные отсутствуют
9	Сведения о наличии решения об изъятии объекта недвижимости для государственных и муниципальных нужд:	данные отсутствуют
10	Сведения о невозможности государственной регистрации без личного участия правообладателя или его законного представителя:	данные отсутствуют
11	Правопритязания и сведения о наличии поступивших, но не рассмотренных заявлений о проведении государственной регистрации права (перехода, прекращения права), ограничения права или обременения объекта недвижимости, сделки в отношении объекта недвижимости:	отсутствуют



ДОКУМЕНТ ПОДПИСАН
ЭЛЕКТРОННОЙ ПОДПИСЬЮ

Сертификат: 009F0BDC181A023B64597F1E2579BEFB50

Владелец: ФЕДЕРАЛЬНАЯ СЛУЖБА ГОСУДАРСТВЕННОЙ


РЕГИСТРАЦИИ, КАДАСТРА И КАРТОГРАФИИ

Действителен: с 02.08.2024 по 26.10.2025

полное наименование должности

инициалы, фамилия

Земельный участок			
вид объекта недвижимости			
Лист № 3 раздела 2	Всего листов раздела 2: 3	Всего разделов: 5	Всего листов выписки: 9
20.09.2024г. № КУВИ-001/2024-235716896			
Кадастровый номер:		23:49:0308007:6240	
11	Сведения о невозможности государственной регистрации перехода, прекращения, ограничения права на земельный участок из земель сельскохозяйственного назначения:	данные отсутствуют	

полное наименование должности		ДОКУМЕНТ ПОДПИСАН	инициалы, фамилия
		ЭЛЕКТРОННОЙ ПОДПИСЬЮ	
Сертификат: 009F0BDC181A023B64597F1E2579BEFB50		Владелец: ФЕДЕРАЛЬНАЯ СЛУЖБА ГОСУДАРСТВЕННОЙ	
РЕГИСТРАЦИИ, КАДАСТРА И КАРТОГРАФИИ		Действителен: с 02.08.2024 по 26.10.2025	

Выписка из Единого государственного реестра недвижимости об объекте недвижимости

Описание местоположения земельного участка

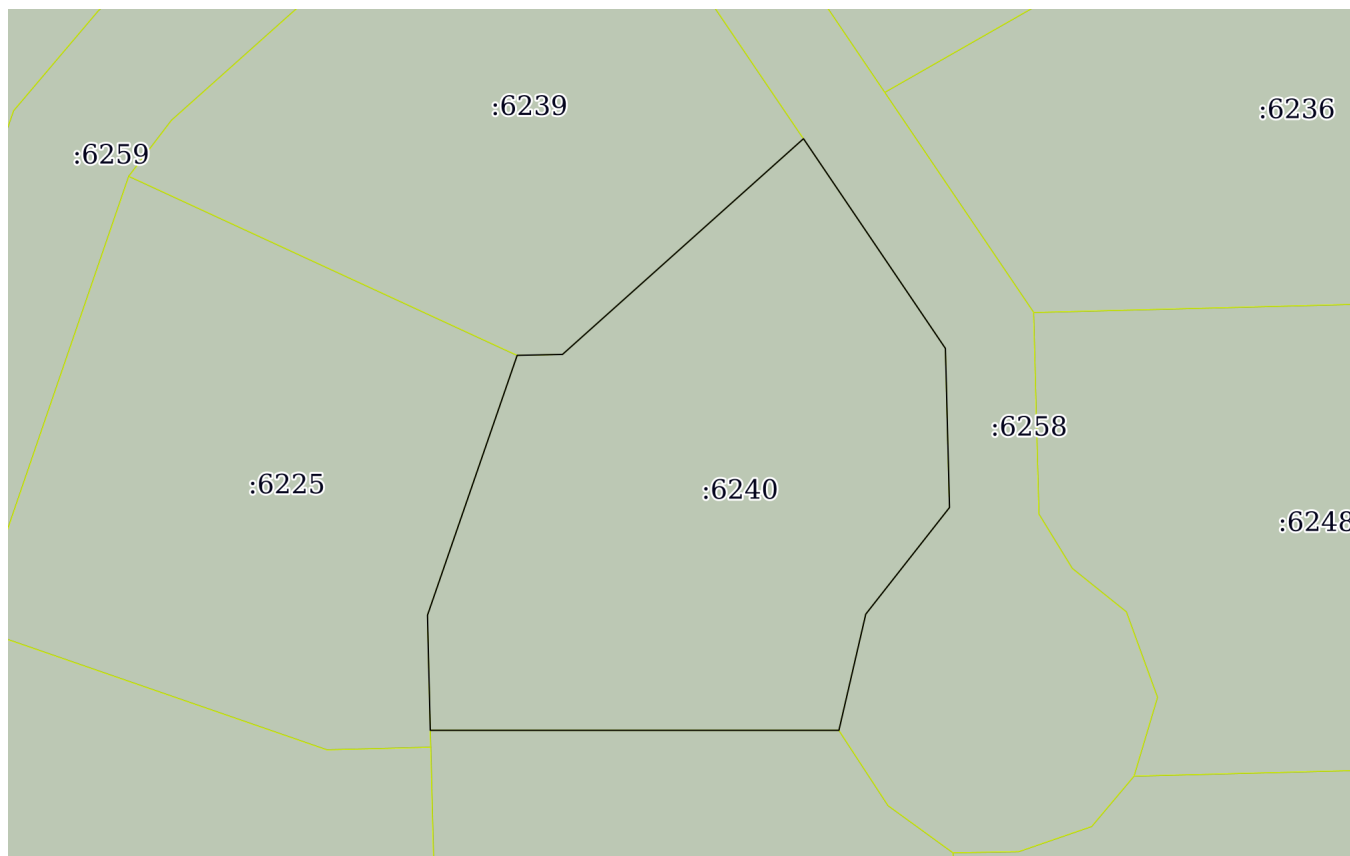
Земельный участок			
вид объекта недвижимости			

Лист № 1 раздела 3	Всего листов раздела 3: 1	Всего разделов: 5	Всего листов выписки: 9
--------------------	---------------------------	-------------------	-------------------------

20.09.2024г. № КУВИ-001/2024-235716896

Кадастровый номер: 23:49:0308007:6240

План (чертеж, схема) земельного участка



Масштаб 1:400 Условные обозначения:


полное наименование должности	 ДОКУМЕНТ ПОДПИСАН ЭЛЕКТРОННОЙ ПОДПИСЬЮ	инициалы, фамилия
	Сертификат: 009F0BDC181A023B64597F1E2579BEFB50 Владелец: ФЕДЕРАЛЬНАЯ СЛУЖБА ГОСУДАРСТВЕННОЙ РЕГИСТРАЦИИ, КАДАСТРА И КАРТОГРАФИИ Действителен: с 02.08.2024 по 26.10.2025	

Выписка из Единого государственного реестра недвижимости об объекте недвижимости

Описание местоположения земельного участка

Земельный участок			
вид объекта недвижимости			
Лист № 1 раздела 3.1	Всего листов раздела 3.1: 1	Всего разделов: 5	Всего листов выписки: 9
20.09.2024г. № КУВИ-001/2024-235716896			
Кадастровый номер:		23:49:0308007:6240	

Описание местоположения границ земельного участка							
№ п/п	Номер точки		Дирекционный угол	Горизонтальное проложение, м	Описание закрепления на местности	Кадастровые номера смежных участков	Сведения об адресах правообладателей смежных земельных участков
	начальная	конечная					
1	2	3	4	5	6	7	8
1	1.1.1	1.1.2	48°9.3'	17.34	данные отсутствуют	23:49:0308007:6239	данные отсутствуют
2	1.1.2	1.1.3	145°55.4'	13.58	данные отсутствуют	23:49:0308007:6258	адрес отсутствует; край. Хабаровский, г. Хабаровск, ул. Ким Ю Чена, д. 47, кв. 31
3	1.1.3	1.1.4	178°31.4'	8.53	данные отсутствуют	23:49:0308007:6258	адрес отсутствует; край. Хабаровский, г. Хабаровск, ул. Ким Ю Чена, д. 47, кв. 31
4	1.1.4	1.1.5	218°7.9'	7.27	данные отсутствуют	23:49:0308007:6258	адрес отсутствует; край. Хабаровский, г. Хабаровск, ул. Ким Ю Чена, д. 47, кв. 31
5	1.1.5	1.1.6	193°0.9'	6.39	данные отсутствуют	23:49:0308007:6258	адрес отсутствует; край. Хабаровский, г. Хабаровск, ул. Ким Ю Чена, д. 47, кв. 31
6	1.1.6	1.1.7	270°0.0'	21.91	данные отсутствуют	23:49:0308007:6224	данные отсутствуют
7	1.1.7	1.1.8	358°36.4'	6.17	данные отсутствуют	23:49:0308007:6225	данные отсутствуют
8	1.1.8	1.1.9	19°2.2'	14.75	данные отсутствуют	23:49:0308007:6225	данные отсутствуют
9	1.1.9	1.1.1	88°49.3'	2.43	данные отсутствуют	23:49:0308007:6239	данные отсутствуют

полное наименование должности	 ДОКУМЕНТ ПОДПИСАН ЭЛЕКТРОННОЙ ПОДПИСЬЮ	инициалы, фамилия
	Сертификат: 009F0BDC181A023B64597F1E2579BEFB50 Владелец: ФЕДЕРАЛЬНАЯ СЛУЖБА ГОСУДАРСТВЕННОЙ РЕГИСТРАЦИИ, КАДАСТРА И КАРТОГРАФИИ Действителен: с 02.08.2024 по 26.10.2025	

Выписка из Единого государственного реестра недвижимости об объекте недвижимости

Описание местоположения земельного участка

Земельный участок			
вид объекта недвижимости			
Лист № 1 раздела 3.2	Всего листов раздела 3.2: 1	Всего разделов: 5	Всего листов выписки: 9
20.09.2024г. № КУВИ-001/2024-235716896			
Кадастровый номер:		23:49:0308007:6240	

Сведения о характерных точках границы земельного участка				
Система координат МСК-23, зона 2 (23)				
Номер точки	Координаты, м		Описание закрепления на местности	Средняя квадратичная погрешность определения координат характерных точек границ земельного участка, м
	X	Y		
1	2	3	4	5
1	317570.04	2203968.2	Железная труба	0.1
2	317581.61	2203981.12	Железная труба	0.1
3	317570.36	2203988.73	Железная труба	0.1
4	317561.83	2203988.95	Железная труба	0.1
5	317556.11	2203984.46	Железная труба	0.1
6	317549.88	2203983.02	Железная труба	0.1
7	317549.88	2203961.11	Железная труба	0.1
8	317556.05	2203960.96	Железная труба	0.1
9	317569.99	2203965.77	Железная труба	0.1
1	317570.04	2203968.2	Железная труба	0.1

	 <p>ДОКУМЕНТ ПОДПИСАН ЭЛЕКТРОННОЙ ПОДПИСЬЮ</p> <p>Сертификат: 009F0BDC181A023B64597F1E2579BEFB50</p> <p>Владелец: ФЕДЕРАЛЬНАЯ СЛУЖБА ГОСУДАРСТВЕННОЙ РЕГИСТРАЦИИ, КАДАСТРА И КАРТОГРАФИИ</p> <p>Действителен: с 02.08.2024 по 26.10.2025</p>	
полное наименование должности	инициалы, фамилия	