


Филиал публично-правовой компании "Роскадастр" по Нижегородской области
полное наименование органа регистрации прав
Выписка из Единого государственного реестра недвижимости об объекте недвижимости

Сведения о характеристиках объекта недвижимости

На основании запроса от 11.11.2024, поступившего на рассмотрение 11.11.2024, сообщаем, что согласно записям Единого государственного реестра недвижимости:

Раздел 1 Лист 1

Земельный участок			
вид объекта недвижимости			
Лист № 1 раздела 1	Всего листов раздела 1: 3	Всего разделов: 8	Всего листов выписки: 33
11.11.2024г. № КУВИ-001/2024-275281250			
Кадастровый номер:	52:10:0100045:6		
Номер кадастрового квартала:	52:10:0100045		
Дата присвоения кадастрового номера:	18.04.2011		
Ранее присвоенный государственный учетный номер:	данные отсутствуют		
Адрес:	Российская Федерация, Нижегородская область, муниципальный округ Шарангский, деревня Ермолино, земельный участок 1п		
Площадь:	1302466 +/- 9986		
Кадастровая стоимость, руб.:	4154866.54		
Кадастровые номера расположенных в пределах земельного участка объектов недвижимости:	данные отсутствуют		
Кадастровые номера объектов недвижимости, из которых образован объект недвижимости:	52:10:0100046:1		
Кадастровые номера образованных объектов недвижимости:	данные отсутствуют		
Категория земель:	Земли сельскохозяйственного назначения		
Виды разрешенного использования:	Для сельскохозяйственного производства		
Сведения о кадастровом инженере:	дата завершения кадастровых работ: 19.01.2011		
Сведения о лесах, водных объектах и об иных природных объектах, расположенных в пределах земельного участка:	данные отсутствуют		
Сведения о том, что земельный участок полностью расположен в границах зоны с особыми условиями использования территории, территории объекта культурного наследия, публичного сервитута:	данные отсутствуют		
Сведения о том, что земельный участок расположен в границах особой экономической зоны, территории опережающего развития, зоны территориального развития в Российской Федерации, игровой зоны:	данные отсутствуют		

полное наименование должности	<div><div></div><div>ДОКУМЕНТ ПОДПИСАН ЭЛЕКТРОННОЙ ПОДПИСЬЮ</div><div>Сертификат: 009F0BDC181A023B64597F1E2579BEFB50 Владелец: ФЕДЕРАЛЬНАЯ СЛУЖБА ГОСУДАРСТВЕННОЙ РЕГИСТРАЦИИ, КАДАСТРА И КАРТОГРАФИИ Действителен: с 02.08.2024 по 26.10.2025</div></div>		инициалы, фамилия

Земельный участок			
вид объекта недвижимости			
Лист № 2 раздела 1	Всего листов раздела 1: 3	Всего разделов: 8	Всего листов выписки: 33
11.11.2024г. № КУВИ-001/2024-275281250			
Кадастровый номер:		52:10:0100045:6	
Сведения о том, что земельный участок расположен в границах особо охраняемой природной территории, Байкальской природной территории и ее экологических зон, лесопарковом зеленом поясе, охотничьего угодья, лесничества:		данные отсутствуют	
Сведения о расположении земельного участка и (или) расположенного на нем объекта недвижимости в границах территории, в отношении которой принято решение о резервировании земель для государственных или муниципальных нужд:		данные отсутствуют	
Сведения о результатах проведения государственного земельного надзора:		данные отсутствуют	
Сведения о расположении земельного участка в границах территории, в отношении которой утвержден проект межевания территории:		данные отсутствуют	
Условный номер земельного участка:		данные отсутствуют	
Сведения о принятии акта и (или) заключении договора, предусматривающих предоставление в соответствии с земельным законодательством исполнительным органом государственным органом власти или органом местного самоуправления, находящегося в государственной или муниципальной собственности земельного участка для строительства наемного дома социального использования или наемного дома коммерческого использования:		данные отсутствуют	
Сведения о том, что земельный участок или земельные участки образованы на основании решения об изъятии земельного участка и (или) расположенного на нем объекта недвижимости для государственных или муниципальных нужд:		данные отсутствуют	
Сведения о том, что земельный участок образован из земель или земельного участка, государственная собственность на которые не разграничена:		данные отсутствуют	
Сведения о наличии земельного спора о местоположении границ земельных участков:		данные отсутствуют	
Статус записи об объекте недвижимости:		Сведения об объекте недвижимости имеют статус "актуальные"	
Особые отметки:		Сведения об ограничениях права на объект недвижимости, обременениях данного объекта, не зарегистрированных в реестре прав, ограничений прав и обременений недвижимого имущества: вид	



ДОКУМЕНТ ПОДПИСАН
ЭЛЕКТРОННОЙ ПОДПИСЬЮ


Сертификат: 009F0BDC181A023B64597F1E2579BEFB50

Владелец: ФЕДЕРАЛЬНАЯ СЛУЖБА ГОСУДАРСТВЕННОЙ
РЕГИСТРАЦИИ, КАДАСТРА И КАРТОГРАФИИ
Действителен: с 02.08.2024 по 26.10.2025

полное наименование должности


инициалы, фамилия

Земельный участок			
вид объекта недвижимости			
Лист № 3 раздела 1	Всего листов раздела 1: 3	Всего разделов: 8	Всего листов выписки: 33
11.11.2024г. № КУВИ-001/2024-275281250			
Кадастровый номер:		52:10:0100045:6	
		ограничения (обременения): ограничения прав на земельный участок, предусмотренные статьей 56 Земельного кодекса Российской Федерации; срок действия: с 09.07.2015; реквизиты документа-основания: утвержденный руководителем Федерального агентства водных ресурсов М.В.Селиверстовой "Перечень мероприятий, направленных на достижение целевых прогнозных показателей и финансируемых за счет средств, предоставляемых в виде субсидий из федерального бюджета от 17.04.2012 № б/н выдан: Министерство экологии и природных ресурсов Нижегородской области. вид ограничения (обременения): ограничения прав на земельный участок, предусмотренные статьей 56 Земельного кодекса Российской Федерации; срок действия: с 01.09.2015; реквизиты документа-основания: пП РФ "Об утверждении правил установления на местности границ водоохранных зон и границ прибрежных защитных полос водных объектов" от 10.01.2009 № 17 выдан: Правительство Российской федерации.	
Получатель выписки:		Базина Елена Александровна	

полное наименование должности	 ДОКУМЕНТ ПОДПИСАН ЭЛЕКТРОННОЙ ПОДПИСЬЮ Сертификат: 009F0BDC181A023B64597F1E2579BEFB50 Владелец: ФЕДЕРАЛЬНАЯ СЛУЖБА ГОСУДАРСТВЕННОЙ РЕГИСТРАЦИИ, КАДАСТРА И КАРТОГРАФИИ Действителен: с 02.08.2024 по 26.10.2025	инициалы, фамилия

Выписка из Единого государственного реестра недвижимости об объекте недвижимости
Сведения о зарегистрированных правах

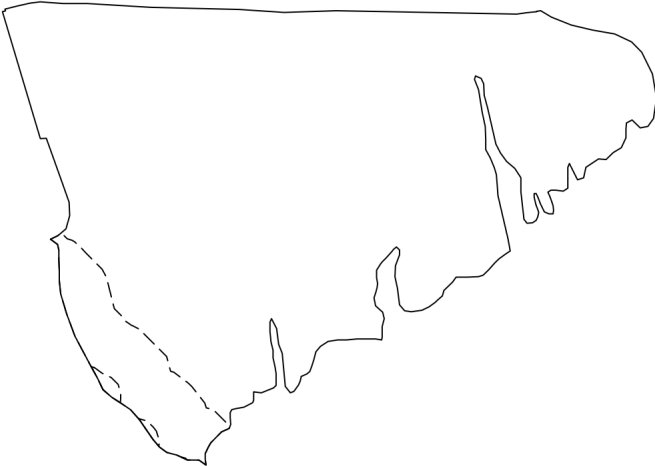

Земельный участок			
вид объекта недвижимости			
Лист № 1 раздела 2		Всего листов раздела 2: 2	Всего разделов: 8
Всего листов выписки: 33			
11.11.2024г. № КУВИ-001/2024-275281250			
Кадастровый номер:		52:10:0100045:6	
1	Правообладатель (правообладатели):	1.1	Акционерное общество "Банк Воронеж", ИНН: 3666007928
	Сведения о возможности предоставления третьим лицам персональных данных физического лица:	1.1.1	данные отсутствуют
2	Вид, номер, дата и время государственной регистрации права:	2.1	Собственность 52:10:0100045:6-52/151/2024-12 11.10.2024 14:03:57
3	Сведения об осуществлении государственной регистрации сделки, права без необходимого в силу закона согласия третьего лица, органа:	3.1	данные отсутствуют
4	Ограничение прав и обременение объекта недвижимости:	не зарегистрировано	
5	Договоры участия в долевом строительстве:	не зарегистрировано	
6	Заявленные в судебном порядке права требования:	данные отсутствуют	
7	Сведения о возможности предоставления третьим лицам персональных данных физического лица	данные отсутствуют	
8	Сведения о возражении в отношении зарегистрированного права:	данные отсутствуют	
9	Сведения о наличии решения об изъятии объекта недвижимости для государственных и муниципальных нужд:	данные отсутствуют	
10	Сведения о невозможности государственной регистрации без личного участия правообладателя или его законного представителя:	данные отсутствуют	
11	Правопритязания и сведения о наличии поступивших, но не рассмотренных заявлений о проведении государственной регистрации права (перехода, прекращения права), ограничения права или обременения объекта недвижимости, сделки в отношении объекта недвижимости:	отсутствуют	

полное наименование должности	<div><p>ДОКУМЕНТ ПОДПИСАН ЭЛЕКТРОННОЙ ПОДПИСЬЮ</p><p>Сертификат: 009F0BDC181A023B64597F1E2579BEFB50</p><p>Владелец: ФЕДЕРАЛЬНАЯ СЛУЖБА ГОСУДАРСТВЕННОЙ РЕГИСТРАЦИИ, КАДАСТРА И КАРТОГРАФИИ</p><p>Действителен: с 02.08.2024 по 26.10.2025</p></div>	инициалы, фамилия

Земельный участок			
вид объекта недвижимости			
Лист № 2 раздела 2	Всего листов раздела 2: 2	Всего разделов: 8	Всего листов выписки: 33
11.11.2024г. № КУВИ-001/2024-275281250			
Кадастровый номер:		52:10:0100045:6	
11	Сведения о невозможности государственной регистрации перехода, прекращения, ограничения права на земельный участок из земель сельскохозяйственного назначения:	данные отсутствуют	

полное наименование должности	 ДОКУМЕНТ ПОДПИСАН ЭЛЕКТРОННОЙ ПОДПИСЬЮ Сертификат: 009F0BDC181A023B64597F1E2579BEFB50 Владелец: ФЕДЕРАЛЬНАЯ СЛУЖБА ГОСУДАРСТВЕННОЙ РЕГИСТРАЦИИ, КАДАСТРА И КАРТОГРАФИИ Действителен: с 02.08.2024 по 26.10.2025	инициалы, фамилия


Выписка из Единого государственного реестра недвижимости об объекте недвижимости
Описание местоположения земельного участка

Земельный участок			
вид объекта недвижимости			
Лист № 1 раздела 3	Всего листов раздела 3: 1	Всего разделов: 8	Всего листов выписки: 33
11.11.2024г. № КУВИ-001/2024-275281250			
Кадастровый номер:		52:10:0100045:6	
План (чертеж, схема) земельного участка			
			
Масштаб 1:20000	Условные обозначения:		
<div><div><p>ДОКУМЕНТ ПОДПИСАН ЭЛЕКТРОННОЙ ПОДПИСЬЮ</p><p>Сертификат: 009F0BDC181A023B64597F1E2579BEFB50</p><p>Владелец: ФЕДЕРАЛЬНАЯ СЛУЖБА ГОСУДАРСТВЕННОЙ РЕГИСТРАЦИИ, КАДАСТРА И КАРТОГРАФИИ</p><p>Действителен: с 02.08.2024 по 26.10.2025</p></div><div><div>полное наименование должности</div><div>инициалы, фамилия</div></div></div>			

Выписка из Единого государственного реестра недвижимости об объекте недвижимости
Описание местоположения земельного участка

Земельный участок			
вид объекта недвижимости			
Лист № 1 раздела 3.1		Всего листов раздела 3.1: 9	Всего разделов: 8
Всего листов выписки: 33			
11.11.2024г. № КУВИ-001/2024-275281250			
Кадастровый номер:		52:10:0100045:6	

Описание местоположения границ земельного участка							
№ п/п	Номер точки		Дирекционный угол	Горизонтальное проложение, м	Описание закрепления на местности	Кадастровые номера смежных участков	Сведения об адресах правообладателей смежных земельных участков
	начальн ая	конечн ая					
1	2	3	4	5	6	7	8
1	1.1.1	1.1.2	180°0.0`	31.84	данные отсутствуют	данные отсутствуют	данные отсутствуют
2	1.1.2	1.1.3	180°0.0`	23.88	данные отсутствуют	данные отсутствуют	данные отсутствуют
3	1.1.3	1.1.4	237°5.5`	14.65	данные отсутствуют	данные отсутствуют	данные отсутствуют
4	1.1.4	1.1.5	277°21.7`	20.68	данные отсутствуют	данные отсутствуют	данные отсутствуют
5	1.1.5	1.1.6	270°0.0`	12.3	данные отсутствуют	данные отсутствуют	данные отсутствуют
6	1.1.6	1.1.7	237°35.0`	9.74	данные отсутствуют	данные отсутствуют	данные отсутствуют
7	1.1.7	1.1.8	156°46.0`	17.31	данные отсутствуют	данные отсутствуют	данные отсутствуют
8	1.1.8	1.1.9	161°0.8`	21.02	данные отсутствуют	данные отсутствуют	данные отсутствуют
9	1.1.9	1.1.10	174°6.1`	13.33	данные отсутствуют	данные отсутствуют	данные отсутствуют
10	1.1.10	1.1.11	188°23.9`	9.38	данные отсутствуют	данные отсутствуют	данные отсутствуют
11	1.1.11	1.1.12	270°0.0`	10.94	данные отсутствуют	данные отсутствуют	данные отсутствуют
12	1.1.12	1.1.13	293°18.7`	13.39	данные отсутствуют	данные отсутствуют	данные отсутствуют
13	1.1.13	1.1.14	334°6.6`	25.05	данные отсутствуют	данные отсутствуют	данные отсутствуют
14	1.1.14	1.1.15	339°26.1`	15.57	данные отсутствуют	данные отсутствуют	данные отсутствуют
15	1.1.15	1.1.16	335°22.1`	13.12	данные отсутствуют	данные отсутствуют	данные отсутствуют
16	1.1.16	1.1.17	270°0.0`	5.47	данные отсутствуют	данные отсутствуют	данные отсутствуют
17	1.1.17	1.1.18	180°0.0`	9.28	данные отсутствуют	данные отсутствуют	данные отсутствуют
18	1.1.18	1.1.19	167°30.8`	19.01	данные отсутствуют	данные отсутствуют	данные отсутствуют
19	1.1.19	1.1.20	160°0.5`	23.99	данные отсутствуют	данные отсутствуют	данные отсутствуют
20	1.1.20	1.1.21	192°56.1`	12.24	данные отсутствуют	данные отсутствуют	данные отсутствуют
21	1.1.21	1.1.22	203°50.2`	10.15	данные отсутствуют	данные отсутствуют	данные отсутствуют
22	1.1.22	1.1.23	235°18.8`	11.65	данные отсутствуют	данные отсутствуют	данные отсутствуют

полное наименование должности	 ДОКУМЕНТ ПОДПИСАН ЭЛЕКТРОННОЙ ПОДПИСЬЮ Сертификат: 009F0BDC181A023B64597F1E2579BEFB50 Владелец: ФЕДЕРАЛЬНАЯ СЛУЖБА ГОСУДАРСТВЕННОЙ РЕГИСТРАЦИИ, КАДАСТРА И КАРТОГРАФИИ Действителен: с 02.08.2024 по 26.10.2025	инициалы, фамилия

Земельный участок			
вид объекта недвижимости			
Лист № 2 раздела 3.1	Всего листов раздела 3.1: 9	Всего разделов: 8	Всего листов выписки: 33

11.11.2024г. № КУВИ-001/2024-275281250

Кадастровый номер: 52:10:0100045:6

1	2	3	4	5	6	7	8
23	1.1.23	1.1.24	264°58.9'	15.09	данные отсутствуют	данные отсутствуют	данные отсутствуют
24	1.1.24	1.1.25	322°16.5'	13.4	данные отсутствуют	данные отсутствуют	данные отсутствуют
25	1.1.25	1.1.26	353°41.9'	37.36	данные отсутствуют	данные отсутствуют	данные отсутствуют
26	1.1.26	1.1.27	353°28.9'	36.02	данные отсутствуют	данные отсутствуют	данные отсутствуют
27	1.1.27	1.1.28	0°0.0'	38.45	данные отсутствуют	данные отсутствуют	данные отсутствуют
28	1.1.28	1.1.29	326°54.1'	30.07	данные отсутствуют	данные отсутствуют	данные отсутствуют
29	1.1.29	1.1.30	310°19.2'	28.68	данные отсутствуют	данные отсутствуют	данные отсутствуют
30	1.1.30	1.1.31	323°55.9'	27.87	данные отсутствуют	данные отсутствуют	данные отсутствуют
31	1.1.31	1.1.32	332°42.0'	26.86	данные отсутствуют	данные отсутствуют	данные отсутствуют
32	1.1.32	1.1.33	347°6.1'	97.92	данные отсутствуют	данные отсутствуют	данные отсутствуют
33	1.1.33	1.1.34	345°2.7'	37.04	данные отсутствуют	данные отсутствуют	данные отсутствуют
34	1.1.34	1.1.35	357°25.7'	30.53	данные отсутствуют	данные отсутствуют	данные отсутствуют
35	1.1.35	1.1.36	334°53.9'	16.1	данные отсутствуют	данные отсутствуют	данные отсутствуют
36	1.1.36	1.1.37	293°46.5'	16.45	данные отсутствуют	данные отсутствуют	данные отсутствуют
37	1.1.37	1.1.38	196°23.6'	9.67	данные отсутствуют	данные отсутствуют	данные отсутствуют
38	1.1.38	1.1.39	158°32.8'	29.91	данные отсутствуют	данные отсутствуют	данные отсутствуют
39	1.1.39	1.1.40	170°53.2'	60.42	данные отсутствуют	данные отсутствуют	данные отсутствуют
40	1.1.40	1.1.41	167°57.7'	39.31	данные отсутствуют	данные отсутствуют	данные отсутствуют
41	1.1.41	1.1.42	177°43.4'	34.5	данные отсутствуют	данные отсутствуют	данные отсутствуют
42	1.1.42	1.1.43	180°0.0'	27.84	данные отсутствуют	данные отсутствуют	данные отсутствуют
43	1.1.43	1.1.44	151°21.5'	25.68	данные отсутствуют	данные отсутствуют	данные отсутствуют
44	1.1.44	1.1.45	157°35.6'	28.67	данные отсутствуют	данные отсутствуют	данные отсутствуют
45	1.1.45	1.1.46	163°36.9'	19.36	данные отсутствуют	данные отсутствуют	данные отсутствуют
46	1.1.46	1.1.47	175°46.7'	55.83	данные отсутствуют	данные отсутствуют	данные отсутствуют
47	1.1.47	1.1.48	166°57.8'	66.68	данные отсутствуют	данные отсутствуют	данные отсутствуют
48	1.1.48	1.1.49	166°55.9'	54.44	данные отсутствуют	данные отсутствуют	данные отсутствуют
49	1.1.49	1.1.50	169°49.7'	30.98	данные отсутствуют	данные отсутствуют	данные отсутствуют
50	1.1.50	1.1.51	235°50.9'	16.53	данные отсутствуют	данные отсутствуют	данные отсутствуют
51	1.1.51	1.1.52	233°58.0'	20.28	данные отсутствуют	данные отсутствуют	данные отсутствуют



ДОКУМЕНТ ПОДПИСАН
ЭЛЕКТРОННОЙ ПОДПИСЬЮ

Сертификат: 009F0BDC181A023B64597F1E2579BEFB50

Владелец: ФЕДЕРАЛЬНАЯ СЛУЖБА ГОСУДАРСТВЕННОЙ
РЕГИСТРАЦИИ, КАДАСТРА И КАРТОГРАФИИ
Действителен: с 02.08.2024 по 26.10.2025

полное наименование должности

инициалы, фамилия

Земельный участок			
вид объекта недвижимости			
Лист № 3 раздела 3.1	Всего листов раздела 3.1: 9	Всего разделов: 8	Всего листов выписки: 33

11.11.2024г. № КУВИ-001/2024-275281250

Кадастровый номер: 52:10:0100045:6

1	2	3	4	5	6	7	8
52	1.1.52	1.1.53	225°52.6'	15.24	данные отсутствуют	данные отсутствуют	данные отсутствуют
53	1.1.53	1.1.54	221°28.9'	24.77	данные отсутствуют	данные отсутствуют	данные отсутствуют
54	1.1.54	1.1.55	225°53.4'	20.95	данные отсутствуют	данные отсутствуют	данные отсутствуют
55	1.1.55	1.1.56	252°4.2'	12.93	данные отсутствуют	данные отсутствуют	данные отсутствуют
56	1.1.56	1.1.57	267°28.1'	30.11	данные отсутствуют	данные отсутствуют	данные отсутствуют
57	1.1.57	1.1.58	270°0.0'	30.08	данные отсутствуют	данные отсутствуют	данные отсутствуют
58	1.1.58	1.1.59	215°50.3'	16.34	данные отсутствуют	данные отсутствуют	данные отсутствуют
59	1.1.59	1.1.60	225°52.6'	32.38	данные отсутствуют	данные отсутствуют	данные отсутствуют
60	1.1.60	1.1.61	195°42.4'	15.15	данные отсутствуют	данные отсутствуют	данные отсутствуют
61	1.1.61	1.1.62	229°13.1'	16.24	данные отсутствуют	данные отсутствуют	данные отсутствуют
62	1.1.62	1.1.63	225°53.6'	9.53	данные отсутствуют	данные отсутствуют	данные отсутствуют
63	1.1.63	1.1.64	233°59.0'	20.29	данные отсутствуют	данные отсутствуют	данные отсутствуют
64	1.1.64	1.1.65	244°8.0'	21.27	данные отсутствуют	данные отсутствуют	данные отсутствуют
65	1.1.65	1.1.66	262°6.3'	28.97	данные отсутствуют	данные отсутствуют	данные отсутствуют
66	1.1.66	1.1.67	278°28.6'	17.98	данные отсутствуют	данные отсутствуют	данные отсутствуют
67	1.1.67	1.1.68	319°19.9'	20.98	данные отсутствуют	данные отсутствуют	данные отсутствуют
68	1.1.68	1.1.69	352°52.4'	44.09	данные отсутствуют	данные отсутствуют	данные отсутствуют
69	1.1.69	1.1.70	347°52.1'	32.55	данные отсутствуют	данные отсутствуют	данные отсутствуют
70	1.1.70	1.1.71	2°41.3'	29.2	данные отсутствуют	данные отсутствуют	данные отсутствуют
71	1.1.71	1.1.72	20°33.9'	31.14	данные отсутствуют	данные отсутствуют	данные отсутствуют
72	1.1.72	1.1.73	0°0.0'	13.26	данные отсутствуют	данные отсутствуют	данные отсутствуют
73	1.1.73	1.1.74	314°6.8'	11.44	данные отсутствуют	данные отсутствуют	данные отсутствуют
74	1.1.74	1.1.75	231°2.6'	10.54	данные отсутствуют	данные отсутствуют	данные отсутствуют
75	1.1.75	1.1.76	214°26.8'	4.83	данные отсутствуют	данные отсутствуют	данные отсутствуют
76	1.1.76	1.1.77	221°47.6'	26.68	данные отсутствуют	данные отсутствуют	данные отсутствуют
77	1.1.77	1.1.78	225°53.2'	11.42	данные отсутствуют	данные отсутствуют	данные отсутствуют
78	1.1.78	1.1.79	219°28.3'	8.59	данные отсутствуют	данные отсутствуют	данные отсутствуют
79	1.1.79	1.1.80	212°25.3'	20.42	данные отсутствуют	данные отсутствуют	данные отсутствуют
80	1.1.80	1.1.81	180°0.0'	19.88	данные отсутствуют	данные отсутствуют	данные отсутствуют



ДОКУМЕНТ ПОДПИСАН
ЭЛЕКТРОННОЙ ПОДПИСЬЮ

Сертификат: 009F0BDC181A023B64597F1E2579BEFB50

Владелец: ФЕДЕРАЛЬНАЯ СЛУЖБА ГОСУДАРСТВЕННОЙ
РЕГИСТРАЦИИ, КАДАСТРА И КАРТОГРАФИИ
Действителен: с 02.08.2024 по 26.10.2025

полное наименование должности

инициалы, фамилия

Земельный участок			
вид объекта недвижимости			
Лист № 4 раздела 3.1	Всего листов раздела 3.1: 9	Всего разделов: 8	Всего листов выписки: 33

11.11.2024г. № КУВИ-001/2024-275281250

Кадастровый номер: 52:10:0100045:6

1	2	3	4	5	6	7	8
81	1.1.81	1.1.82	170°15.8`	16.14	данные отсутствуют	данные отсутствуют	данные отсутствуют
82	1.1.82	1.1.83	187°18.2`	10.7	данные отсутствуют	данные отсутствуют	данные отсутствуют
83	1.1.83	1.1.84	194°26.5`	10.95	данные отсутствуют	данные отсутствуют	данные отсутствуют
84	1.1.84	1.1.85	197°36.2`	18.09	данные отсутствуют	данные отсутствуют	данные отсутствуют
85	1.1.85	1.1.86	169°3.5`	21.6	данные отсутствуют	данные отсутствуют	данные отсутствуют
86	1.1.86	1.1.87	132°0.6`	25.76	данные отсутствуют	данные отсутствуют	данные отсутствуют
87	1.1.87	1.1.88	166°36.9`	17.71	данные отсутствуют	данные отсутствуют	данные отсутствуют
88	1.1.88	1.1.89	194°27.7`	21.9	данные отсутствуют	данные отсутствуют	данные отсутствуют
89	1.1.89	1.1.90	180°0.0`	27.84	данные отсутствуют	данные отсутствуют	данные отсутствуют
90	1.1.90	1.1.91	189°41.8`	8.08	данные отсутствуют	данные отсутствуют	данные отсутствуют
91	1.1.91	1.1.92	279°10.4`	16.62	данные отсутствуют	данные отсутствуют	данные отсутствуют
92	1.1.92	1.1.93	270°0.0`	24.61	данные отсутствуют	данные отсутствуют	данные отсутствуют
93	1.1.93	1.1.94	270°0.0`	24.61	данные отсутствуют	данные отсутствуют	данные отсутствуют
94	1.1.94	1.1.95	264°43.6`	28.83	данные отсутствуют	данные отсутствуют	данные отсутствуют
95	1.1.95	1.1.96	270°0.0`	23.24	данные отсутствуют	данные отсутствуют	данные отсутствуют
96	1.1.96	1.1.97	261°17.4`	26.28	данные отсутствуют	данные отсутствуют	данные отсутствуют
97	1.1.97	1.1.98	237°7.4`	24.41	данные отсутствуют	данные отсутствуют	данные отсутствуют
98	1.1.98	1.1.99	220°9.3`	19.09	данные отсутствуют	данные отсутствуют	данные отсутствуют
99	1.1.99	1.1.100	194°27.7`	21.9	данные отсутствуют	данные отсутствуют	данные отсутствуют
100	1.1.100	1.1.101	197°36.8`	18.08	данные отсутствуют	данные отсутствуют	данные отсутствуют
101	1.1.101	1.1.102	200°33.1`	15.58	данные отсутствуют	данные отсутствуют	данные отсутствуют
102	1.1.102	1.1.103	231°2.6`	10.54	данные отсутствуют	данные отсутствуют	данные отсутствуют
103	1.1.103	1.1.104	246°14.6`	16.43	данные отсутствуют	данные отсутствуют	данные отсутствуют
104	1.1.104	1.1.105	180°0.0`	2.66	данные отсутствуют	данные отсутствуют	данные отсутствуют
105	1.1.105	1.1.106	194°26.5`	10.95	данные отсутствуют	данные отсутствуют	данные отсутствуют
106	1.1.106	1.1.107	203°47.1`	10.14	данные отсутствуют	данные отсутствуют	данные отсутствуют
107	1.1.107	1.1.108	215°33.0`	21.19	данные отсутствуют	данные отсутствуют	данные отсутствуют
108	1.1.108	1.1.109	247°28.1`	10.36	данные отсутствуют	данные отсутствуют	данные отсутствуют
109	1.1.109	1.1.110	321°34.3`	21.99	данные отсутствуют	данные отсутствуют	данные отсутствуют



ДОКУМЕНТ ПОДПИСАН
ЭЛЕКТРОННОЙ ПОДПИСЬЮ

Сертификат: 009F0BDC181A023B64597F1E2579BEFB50

Владелец: ФЕДЕРАЛЬНАЯ СЛУЖБА ГОСУДАРСТВЕННОЙ
РЕГИСТРАЦИИ, КАДАСТРА И КАРТОГРАФИИ
Действителен: с 02.08.2024 по 26.10.2025

полное наименование должности

инициалы, фамилия

Земельный участок			
вид объекта недвижимости			

Лист № 5 раздела 3.1	Всего листов раздела 3.1: 9	Всего разделов: 8	Всего листов выписки: 33
----------------------	-----------------------------	-------------------	--------------------------

11.11.2024г. № КУВИ-001/2024-275281250

Кадастровый номер: 52:10:0100045:6

1	2	3	4	5	6	7	8
110	1.1.110	1.1.111	354°43.6'	89.21	данные отсутствуют	данные отсутствуют	данные отсутствуют
111	1.1.111	1.1.112	338°8.7'	25.71	данные отсутствуют	данные отсутствуют	данные отсутствуют
112	1.1.112	1.1.113	352°39.1'	42.77	данные отсутствуют	данные отсутствуют	данные отсутствуют
113	1.1.113	1.1.114	332°44.9'	14.92	данные отсутствуют	данные отсутствуют	данные отсутствуют
114	1.1.114	1.1.115	332°42.8'	14.92	данные отсутствуют	данные отсутствуют	данные отсутствуют
115	1.1.115	1.1.116	203°53.3'	10.15	данные отсутствуют	данные отсутствуют	данные отсутствуют
116	1.1.116	1.1.117	180°0.0'	25.19	данные отсутствуют	данные отсутствуют	данные отсутствуют
117	1.1.117	1.1.118	174°21.5'	27.98	данные отсутствуют	данные отсутствуют	данные отсутствуют
118	1.1.118	1.1.119	166°23.0'	23.19	данные отсутствуют	данные отсутствуют	данные отсутствуют
119	1.1.119	1.1.120	180°0.0'	19.89	данные отсутствуют	данные отсутствуют	данные отсутствуют
120	1.1.120	1.1.121	167°44.9'	25.78	данные отсутствуют	данные отсутствуют	данные отсутствуют
121	1.1.121	1.1.122	170°59.8'	17.44	данные отсутствуют	данные отсутствуют	данные отсутствуют
122	1.1.122	1.1.123	180°0.0'	21.21	данные отсутствуют	данные отсутствуют	данные отсутствуют
123	1.1.123	1.1.124	180°0.0'	10.61	данные отсутствуют	данные отсутствуют	данные отсутствуют
124	1.1.124	1.1.125	225°53.6'	9.53	данные отсутствуют	данные отсутствуют	данные отсутствуют
125	1.1.125	1.1.126	247°59.3'	17.69	данные отсутствуют	данные отсутствуют	данные отсутствуют
126	1.1.126	1.1.127	248°1.8'	17.69	данные отсутствуют	данные отсутствуют	данные отсутствуют
127	1.1.127	1.1.128	276°52.8'	11.02	данные отсутствуют	данные отсутствуют	данные отсутствуют
128	1.1.128	1.1.129	277°54.7'	9.66	данные отсутствуют	данные отсутствуют	данные отсутствуют
129	1.1.129	1.1.130	180°0.0'	1.33	данные отсутствуют	данные отсутствуют	данные отсутствуют
130	1.1.130	1.1.131	180°0.0'	10.6	данные отсутствуют	данные отсутствуют	данные отсутствуют
131	1.1.131	1.1.132	180°0.0'	10.61	данные отсутствуют	данные отсутствуют	данные отсутствуют
132	1.1.132	1.1.133	202°18.4'	7.17	данные отсутствуют	данные отсутствуют	данные отсутствуют
133	1.1.133	1.1.134	242°50.2'	26.13	данные отсутствуют	данные отсутствуют	данные отсутствуют
134	1.1.134	1.1.135	259°41.5'	22.24	данные отсутствуют	данные отсутствуют	данные отсутствуют
135	1.1.135	1.1.136	256°22.3'	11.25	данные отсутствуют	данные отсутствуют	данные отсутствуют
136	1.1.136	1.1.137	207°20.3'	8.95	данные отсутствуют	данные отсутствуют	данные отсутствуют
137	1.1.137	1.1.138	180°0.0'	13.26	данные отсутствуют	данные отсутствуют	данные отсутствуют
138	1.1.138	1.1.139	175°46.7'	18.61	данные отсутствуют	данные отсутствуют	данные отсутствуют



ДОКУМЕНТ ПОДПИСАН
ЭЛЕКТРОННОЙ ПОДПИСЬЮ

Сертификат: 009F0BDC181A023B64597F1E2579BEFB50

Владелец: ФЕДЕРАЛЬНАЯ СЛУЖБА ГОСУДАРСТВЕННОЙ

РЕГИСТРАЦИИ, КАДАСТРА И КАРТОГРАФИИ

Действителен: с 02.08.2024 по 26.10.2025

полное наименование должности

инициалы, фамилия

Земельный участок			
вид объекта недвижимости			

Лист № 6 раздела 3.1	Всего листов раздела 3.1: 9	Всего разделов: 8	Всего листов выписки: 33
----------------------	-----------------------------	-------------------	--------------------------

11.11.2024г. № КУВИ-001/2024-275281250

Кадастровый номер: 52:10:0100045:6

1	2	3	4	5	6	7	8
139	1.1.139	1.1.140	201°7.7'	11.37	данные отсутствуют	данные отсутствуют	данные отсутствуют
140	1.1.140	1.1.141	245°39.3'	22.51	данные отсутствуют	данные отсутствуют	данные отсутствуют
141	1.1.141	1.1.142	224°30.3'	20.46	данные отсутствуют	данные отсутствуют	данные отсутствуют
142	1.1.142	1.1.143	224°33.8'	20.46	данные отсутствуют	данные отсутствуют	данные отсутствуют
143	1.1.143	1.1.144	209°49.7'	13.75	данные отсутствуют	данные отсутствуют	данные отсутствуют
144	1.1.144	1.1.145	205°27.0'	19.08	данные отсутствуют	данные отсутствуют	данные отсутствуют
145	1.1.145	1.1.146	180°0.0'	6.63	данные отсутствуют	данные отсутствуют	данные отсутствуют
146	1.1.146	1.1.147	180°0.0'	7.96	данные отсутствуют	данные отсутствуют	данные отсутствуют
147	1.1.147	1.1.148	171°57.4'	13.94	данные отсутствуют	данные отсутствуют	данные отсутствуют
148	1.1.148	1.1.149	171°40.0'	1.59	данные отсутствуют	данные отсутствуют	данные отсутствуют
149	1.1.149	1.1.150	172°14.1'	0.89	данные отсутствуют	данные отсутствуют	данные отсутствуют
150	1.1.150	1.1.151	305°30.2'	23.31	данные отсутствуют	данные отсутствуют	данные отсутствуют
151	1.1.151	1.1.152	270°19.0'	30.74	данные отсутствуют	данные отсутствуют	данные отсутствуют
152	1.1.152	1.1.153	294°52.0'	31.25	данные отсутствуют	данные отсутствуют	данные отсутствуют
153	1.1.153	1.1.154	284°49.2'	28.03	данные отсутствуют	данные отсутствуют	данные отсутствуют
154	1.1.154	1.1.155	306°1.1'	24.37	данные отсутствуют	данные отсутствуют	данные отсутствуют
155	1.1.155	1.1.156	319°39.5'	26.65	данные отсутствуют	данные отсутствуют	данные отсутствуют
156	1.1.156	1.1.157	325°29.5'	34.79	данные отсутствуют	данные отсутствуют	данные отсутствуют
157	1.1.157	1.1.158	325°29.5'	30.45	данные отсутствуют	данные отсутствуют	данные отсутствуют
158	1.1.158	1.1.159	318°18.4'	35.19	данные отсутствуют	данные отсутствуют	данные отсутствуют
159	1.1.159	1.1.160	304°11.2'	29.77	данные отсутствуют	данные отсутствуют	данные отсутствуют
160	1.1.160	1.1.161	302°52.8'	30.82	данные отсутствуют	данные отсутствуют	данные отсутствуют
161	1.1.161	1.1.162	310°56.6'	30.99	данные отсутствуют	данные отсутствуют	данные отсутствуют
162	1.1.162	1.1.163	334°33.1'	34.4	данные отсутствуют	данные отсутствуют	данные отсутствуют
163	1.1.163	1.1.164	331°11.5'	40.9	данные отсутствуют	данные отсутствуют	данные отсутствуют
164	1.1.164	1.1.165	331°57.8'	41.95	данные отсутствуют	данные отсутствуют	данные отсутствуют
165	1.1.165	1.1.166	332°2.0'	44.63	данные отсутствуют	данные отсутствуют	данные отсутствуют
166	1.1.166	1.1.167	339°37.7'	63.72	данные отсутствуют	данные отсутствуют	данные отсутствуют
167	1.1.167	1.1.168	343°24.4'	56.1	данные отсутствуют	данные отсутствуют	данные отсутствуют



ДОКУМЕНТ ПОДПИСАН
ЭЛЕКТРОННОЙ ПОДПИСЬЮ

Сертификат: 009F0BDC181A023B64597F1E2579BEFB50

Владелец: ФЕДЕРАЛЬНАЯ СЛУЖБА ГОСУДАРСТВЕННОЙ
РЕГИСТРАЦИИ, КАДАСТРА И КАРТОГРАФИИ
Действителен: с 02.08.2024 по 26.10.2025

полное наименование должности

инициалы, фамилия

Земельный участок			
вид объекта недвижимости			

Лист № 7 раздела 3.1	Всего листов раздела 3.1: 9	Всего разделов: 8	Всего листов выписки: 33
----------------------	-----------------------------	-------------------	--------------------------

11.11.2024г. № КУВИ-001/2024-275281250

Кадастровый номер: 52:10:0100045:6

1	2	3	4	5	6	7	8
168	1.1.168	1.1.169	354°6.4'	36.03	данные отсутствуют	данные отсутствуют	данные отсутствуют
169	1.1.169	1.1.170	0°0.0'	25.09	данные отсутствуют	данные отсутствуют	данные отсутствуют
170	1.1.170	1.1.171	357°38.5'	29.89	данные отсутствуют	данные отсутствуют	данные отсутствуют
171	1.1.171	1.1.172	0°0.0'	26.29	данные отсутствуют	данные отсутствуют	данные отсутствуют
172	1.1.172	1.1.173	347°30.4'	1.8	данные отсутствуют	данные отсутствуют	данные отсутствуют
173	1.1.173	1.1.174	347°33.3'	14.06	данные отсутствуют	данные отсутствуют	данные отсутствуют
174	1.1.174	1.1.175	306°10.4'	17.79	данные отсутствуют	данные отсутствуют	данные отсутствуют
175	1.1.175	1.1.176	306°9.3'	5.61	данные отсутствуют	данные отсутствуют	данные отсутствуют
176	1.1.176	1.1.177	63°50.8'	6.22	данные отсутствуют	данные отсутствуют	данные отсутствуют
177	1.1.177	1.1.178	63°49.0'	16.11	данные отсутствуют	данные отсутствуют	данные отсутствуют
178	1.1.178	1.1.179	49°51.4'	27.98	данные отсутствуют	данные отсутствуют	данные отсутствуют
179	1.1.179	1.1.180	15°43.0'	37.14	данные отсутствуют	данные отсутствуют	данные отсутствуют
180	1.1.180	1.1.181	357°17.6'	35.78	данные отсутствуют	данные отсутствуют	данные отсутствуют
181	1.1.181	1.1.182	340°32.1'	60.32	данные отсутствуют	данные отсутствуют	данные отсутствуют
182	1.1.182	1.1.183	340°20.0'	121.59	данные отсутствуют	данные отсутствуют	данные отсутствуют
183	1.1.183	1.1.184	267°14.0'	16.16	данные отсутствуют	данные отсутствуют	данные отсутствуют
184	1.1.184	1.1.185	343°23.7'	355.25	данные отсутствуют	данные отсутствуют	данные отсутствуют
185	1.1.185	1.1.186	76°9.7'	8.4	данные отсутствуют	данные отсутствуют	данные отсутствуют
186	1.1.186	1.1.187	343°30.7'	4.93	данные отсутствуют	данные отсутствуют	данные отсутствуют
187	1.1.187	1.1.188	75°29.3'	0.88	данные отсутствуют	данные отсутствуют	данные отсутствуют
188	1.1.188	1.1.189	75°52.2'	32.57	данные отсутствуют	данные отсутствуют	данные отсутствуют
189	1.1.189	1.1.190	77°14.8'	22.42	данные отсутствуют	данные отсутствуют	данные отсутствуют
190	1.1.190	1.1.191	77°15.9'	13.56	данные отсутствуют	данные отсутствуют	данные отсутствуют
191	1.1.191	1.1.192	82°47.8'	27.11	данные отсутствуют	данные отсутствуют	данные отсутствуют
192	1.1.192	1.1.193	94°11.2'	62.18	данные отсутствуют	данные отсутствуют	данные отсутствуют
193	1.1.193	1.1.194	90°0.0'	64.34	данные отсутствуют	данные отсутствуют	данные отсутствуют
194	1.1.194	1.1.195	93°25.1'	171.09	данные отсутствуют	данные отсутствуют	данные отсутствуют
195	1.1.195	1.1.196	91°22.6'	236.38	данные отсутствуют	данные отсутствуют	данные отсутствуют
196	1.1.196	1.1.197	93°46.2'	120.76	данные отсутствуют	данные отсутствуют	данные отсутствуют



ДОКУМЕНТ ПОДПИСАН
ЭЛЕКТРОННОЙ ПОДПИСЬЮ

Сертификат: 009F0BDC181A023B64597F1E2579BEFB50

Владелец: ФЕДЕРАЛЬНАЯ СЛУЖБА ГОСУДАРСТВЕННОЙ

РЕГИСТРАЦИИ, КАДАСТРА И КАРТОГРАФИИ

Действителен: с 02.08.2024 по 26.10.2025

полное наименование должности

инициалы, фамилия

Земельный участок			
вид объекта недвижимости			

Лист № 8 раздела 3.1	Всего листов раздела 3.1: 9	Всего разделов: 8	Всего листов выписки: 33
----------------------	-----------------------------	-------------------	--------------------------

11.11.2024г. № КУВИ-001/2024-275281250

Кадастровый номер: 52:10:0100045:6

1	2	3	4	5	6	7	8
197	1.1.197	1.1.198	88°7.9'	139.28	данные отсутствуют	данные отсутствуют	данные отсутствуют
198	1.1.198	1.1.199	91°3.1'	308.89	данные отсутствуют	данные отсутствуют	данные отсутствуют
199	1.1.199	1.1.200	91°6.6'	175.51	данные отсутствуют	данные отсутствуют	данные отсутствуют
200	1.1.200	1.1.201	81°58.2'	29.28	данные отсутствуют	данные отсутствуют	данные отсутствуют
201	1.1.201	1.1.202	84°21.9'	24.85	данные отсутствуют	данные отсутствуют	данные отсутствуют
202	1.1.202	1.1.203	347°17.6'	1.05	данные отсутствуют	данные отсутствуют	данные отсутствуют
203	1.1.203	1.1.204	82°1.1'	10.95	данные отсутствуют	данные отсутствуют	данные отсутствуют
204	1.1.204	1.1.205	120°51.8'	33.64	данные отсутствуют	данные отсутствуют	данные отсутствуют
205	1.1.205	1.1.206	111°41.5'	57.38	данные отсутствуют	данные отсутствуют	данные отсутствуют
206	1.1.206	1.1.207	103°18.0'	57.59	данные отсутствуют	данные отсутствуют	данные отсутствуют
207	1.1.207	1.1.208	99°59.8'	61.07	данные отсутствуют	данные отсутствуют	данные отсутствуют
208	1.1.208	1.1.209	115°10.9'	49.85	данные отсутствуют	данные отсутствуют	данные отсутствуют
209	1.1.209	1.1.210	135°31.1'	39.02	данные отсутствуют	данные отсутствуют	данные отсутствуют
210	1.1.210	1.1.211	153°48.5'	12.37	данные отсутствуют	данные отсутствуют	данные отсутствуют
211	1.1.211	1.1.212	153°47.1'	52.63	данные отсутствуют	данные отсутствуют	данные отсутствуют
212	1.1.212	1.1.213	170°26.3'	65.86	данные отсутствуют	данные отсутствуют	данные отсутствуют
213	1.1.213	1.1.214	188°34.8'	54.97	данные отсутствуют	данные отсутствуют	данные отсутствуют
214	1.1.214	1.1.215	215°23.6'	12.5	данные отсутствуют	данные отсутствуют	данные отсутствуют
215	1.1.215	1.1.216	215°21.0'	13.5	данные отсутствуют	данные отсутствуют	данные отсутствуют
216	1.1.216	1.1.217	259°0.8'	20.88	данные отсутствуют	данные отсутствуют	данные отсутствуют
217	1.1.217	1.1.218	314°7.3'	30.47	данные отсутствуют	данные отсутствуют	данные отсутствуют
218	1.1.218	1.1.219	242°7.4'	17	данные отсутствуют	данные отсутствуют	данные отсутствуют
219	1.1.219	1.1.220	184°32.8'	17.28	данные отсутствуют	данные отсутствуют	данные отсутствуют
220	1.1.220	1.1.221	180°0.0'	22.53	данные отсутствуют	данные отсутствуют	данные отсутствуют
221	1.1.221	1.1.222	204°53.4'	29.22	данные отсутствуют	данные отсутствуют	данные отсутствуют
222	1.1.222	1.1.223	238°46.3'	25.58	данные отсутствуют	данные отсутствуют	данные отсутствуют
223	1.1.223	1.1.224	225°52.9'	26.66	данные отсутствуют	данные отсутствуют	данные отсутствуют
224	1.1.224	1.1.225	274°26.4'	20.28	данные отсутствуют	данные отсутствуют	данные отсутствуют
225	1.1.225	1.1.226	236°25.9'	40.67	данные отсутствуют	данные отсутствуют	данные отсутствуют



ДОКУМЕНТ ПОДПИСАН
ЭЛЕКТРОННОЙ ПОДПИСЬЮ


Сертификат: 009F0BDC181A023B64597F1E2579BEFB50

Владелец: ФЕДЕРАЛЬНАЯ СЛУЖБА ГОСУДАРСТВЕННОЙ
РЕГИСТРАЦИИ, КАДАСТРА И КАРТОГРАФИИ
Действителен: с 02.08.2024 по 26.10.2025

полное наименование должности

инициалы, фамилия

Земельный участок							
вид объекта недвижимости							
Лист № 9 раздела 3.1			Всего листов раздела 3.1: 9		Всего разделов: 8		Всего листов выписки: 33
11.11.2024г. № КУВИ-001/2024-275281250							
Кадастровый номер:				52:10:0100045:6			
1	2	3	4	5	6	7	8
226	1.1.226	1.1.227	192°7.4´	14.38	данные отсутствуют	данные отсутствуют	данные отсутствуют
227	1.1.227	1.1.228	192°5.0´	14.38	данные отсутствуют	данные отсутствуют	данные отсутствуют
228	1.1.228	1.1.229	252°5.5´	17.24	данные отсутствуют	данные отсутствуют	данные отсутствуют
229	1.1.229	1.1.230	333°26.1´	48.9	данные отсутствуют	данные отсутствуют	данные отсутствуют
230	1.1.230	1.1.1	201°21.5´	11.29	данные отсутствуют	данные отсутствуют	данные отсутствуют



ДОКУМЕНТ ПОДПИСАН
ЭЛЕКТРОННОЙ ПОДПИСЬЮ

Сертификат: 009F0BDC181A023B64597F1E2579BEFB50
Владелец: ФЕДЕРАЛЬНАЯ СЛУЖБА ГОСУДАРСТВЕННОЙ
РЕГИСТРАЦИИ, КАДАСТРА И КАРТОГРАФИИ
Действителен: с 02.08.2024 по 26.10.2025


полное наименование должности

инициалы, фамилия

Выписка из Единого государственного реестра недвижимости об объекте недвижимости
Описание местоположения земельного участка

Земельный участок			
вид объекта недвижимости			
Лист № 1 раздела 3.2	Всего листов раздела 3.2: 9	Всего разделов: 8	Всего листов выписки: 33
11.11.2024г. № КУВИ-001/2024-275281250			
Кадастровый номер:		52:10:0100045:6	

Сведения о характерных точках границы земельного участка				
Система координат ГСК 52				
Номер точки	Координаты, м		Описание закрепления на местности	Средняя квадратичная погрешность определения координат характерных точек границ земельного участка, м
	X	Y		
1	2	3	4	5
1	613648.22	3199617.45	-	-
2	613616.38	3199617.45	-	-
3	613592.5	3199617.45	-	-
4	613584.54	3199605.15	-	-
5	613587.19	3199584.64	-	-
6	613587.19	3199572.34	-	-
7	613581.97	3199564.12	-	-
8	613566.06	3199570.95	-	-
9	613546.18	3199577.79	-	-
10	613532.92	3199579.16	-	-
11	613523.64	3199577.79	-	-
12	613523.64	3199566.85	-	-
13	613528.94	3199554.55	-	-
14	613551.48	3199543.61	-	-
15	613566.06	3199538.14	-	-
16	613577.99	3199532.67	-	-
17	613577.99	3199527.2	-	-
18	613568.71	3199527.2	-	-
19	613550.15	3199531.31	-	-
20	613527.61	3199539.51	-	-
21	613515.68	3199536.77	-	-
22	613506.4	3199532.67	-	-

полное наименование должности	<div><div>ДОКУМЕНТ ПОДПИСАН ЭЛЕКТРОННОЙ ПОДПИСЬЮ</div><div>Сертификат: 009F0BDC181A023B64597F1E2579BEFB50</div><div>Владелец: ФЕДЕРАЛЬНАЯ СЛУЖБА ГОСУДАРСТВЕННОЙ РЕГИСТРАЦИИ, КАДАСТРА И КАРТОГРАФИИ</div><div>Действителен: с 02.08.2024 по 26.10.2025</div></div>	инициалы, фамилия

Земельный участок			
вид объекта недвижимости			
Лист № 2 раздела 3.2	Всего листов раздела 3.2: 9	Всего разделов: 8	Всего листов выписки: 33

11.11.2024г. № КУВИ-001/2024-275281250

Кадастровый номер: 52:10:0100045:6

1	2	3	4	5
23	613499.77	3199523.09	-	-
24	613498.45	3199508.06	-	-
25	613509.05	3199499.86	-	-
26	613546.18	3199495.76	-	-
27	613581.97	3199491.67	-	-
28	613620.42	3199491.67	-	-
29	613645.61	3199475.25	-	-
30	613664.17	3199453.38	-	-
31	613686.7	3199436.97	-	-
32	613710.57	3199424.65	-	-
33	613806.02	3199402.79	-	-
34	613841.81	3199393.23	-	-
35	613872.31	3199391.86	-	-
36	613886.89	3199385.03	-	-
37	613893.52	3199369.98	-	-
38	613884.24	3199367.25	-	-
39	613856.4	3199378.19	-	-
40	613796.74	3199387.76	-	-
41	613758.29	3199395.96	-	-
42	613723.82	3199397.33	-	-
43	613695.98	3199397.33	-	-
44	613673.44	3199409.64	-	-
45	613646.93	3199420.57	-	-
46	613628.36	3199426.03	-	-
47	613572.68	3199430.14	-	-
48	613507.72	3199445.18	-	-
49	613454.69	3199457.49	-	-
50	613424.2	3199462.96	-	-
51	613414.92	3199449.28	-	-



ДОКУМЕНТ ПОДПИСАН
ЭЛЕКТРОННОЙ ПОДПИСЬЮ

Сертификат: 009F0BDC181A023B64597F1E2579BEFB50

Владелец: ФЕДЕРАЛЬНАЯ СЛУЖБА ГОСУДАРСТВЕННОЙ
РЕГИСТРАЦИИ, КАДАСТРА И КАРТОГРАФИИ
Действителен: с 02.08.2024 по 26.10.2025

полное наименование должности

инициалы, фамилия

Земельный участок			
вид объекта недвижимости			
Лист № 3 раздела 3.2	Всего листов раздела 3.2: 9	Всего разделов: 8	Всего листов выписки: 33

11.11.2024г. № КУВИ-001/2024-275281250

Кадастровый номер: 52:10:0100045:6

1	2	3	4	5
52	613402.99	3199432.88	-	-
53	613392.38	3199421.94	-	-
54	613373.82	3199405.53	-	-
55	613359.24	3199390.49	-	-
56	613355.26	3199378.19	-	-
57	613353.93	3199348.11	-	-
58	613353.93	3199318.03	-	-
59	613340.68	3199308.46	-	-
60	613318.14	3199285.22	-	-
61	613303.56	3199281.12	-	-
62	613292.95	3199268.82	-	-
63	613286.32	3199261.98	-	-
64	613274.39	3199245.57	-	-
65	613265.11	3199226.43	-	-
66	613261.13	3199197.73	-	-
67	613263.78	3199179.95	-	-
68	613279.69	3199166.28	-	-
69	613323.44	3199160.81	-	-
70	613355.26	3199153.97	-	-
71	613384.43	3199155.34	-	-
72	613413.59	3199166.28	-	-
73	613426.85	3199166.28	-	-
74	613434.81	3199158.07	-	-
75	613428.18	3199149.87	-	-
76	613424.2	3199147.14	-	-
77	613404.31	3199129.36	-	-
78	613396.36	3199121.16	-	-
79	613389.73	3199115.7	-	-
80	613372.49	3199104.75	-	-



ДОКУМЕНТ ПОДПИСАН
ЭЛЕКТРОННОЙ ПОДПИСЬЮ

Сертификат: 009F0BDC181A023B64597F1E2579BEFB50

Владелец: ФЕДЕРАЛЬНАЯ СЛУЖБА ГОСУДАРСТВЕННОЙ
РЕГИСТРАЦИИ, КАДАСТРА И КАРТОГРАФИИ
Действителен: с 02.08.2024 по 26.10.2025

полное наименование должности

инициалы, фамилия

Земельный участок			
вид объекта недвижимости			
Лист № 4 раздела 3.2	Всего листов раздела 3.2: 9	Всего разделов: 8	Всего листов выписки: 33

11.11.2024г. № КУВИ-001/2024-275281250

Кадастровый номер:

52:10:0100045:6

1	2	3	4	5
81	613352.61	3199104.75	-	-
82	613336.7	3199107.48	-	-
83	613326.09	3199106.12	-	-
84	613315.49	3199103.39	-	-
85	613298.25	3199097.92	-	-
86	613277.04	3199102.02	-	-
87	613259.8	3199121.16	-	-
88	613242.57	3199125.26	-	-
89	613221.36	3199119.79	-	-
90	613193.52	3199119.79	-	-
91	613185.56	3199118.43	-	-
92	613188.21	3199102.02	-	-
93	613188.21	3199077.41	-	-
94	613188.21	3199052.8	-	-
95	613185.56	3199024.09	-	-
96	613185.56	3199000.85	-	-
97	613181.58	3198974.87	-	-
98	613168.33	3198954.37	-	-
99	613153.74	3198942.06	-	-
100	613132.53	3198936.59	-	-
101	613115.3	3198931.12	-	-
102	613100.71	3198925.65	-	-
103	613094.08	3198917.45	-	-
104	613087.46	3198902.41	-	-
105	613084.8	3198902.41	-	-
106	613074.2	3198899.68	-	-
107	613064.92	3198895.59	-	-
108	613047.68	3198883.27	-	-
109	613043.71	3198873.7	-	-



ДОКУМЕНТ ПОДПИСАН
ЭЛЕКТРОННОЙ ПОДПИСЬЮ

Сертификат: 009F0BDC181A023B64597F1E2579BEFB50

Владелец: ФЕДЕРАЛЬНАЯ СЛУЖБА ГОСУДАРСТВЕННОЙ
РЕГИСТРАЦИИ, КАДАСТРА И КАРТОГРАФИИ
Действителен: с 02.08.2024 по 26.10.2025

полное наименование должности

инициалы, фамилия

Земельный участок			
вид объекта недвижимости			

Лист № 5 раздела 3.2	Всего листов раздела 3.2: 9	Всего разделов: 8	Всего листов выписки: 33
----------------------	-----------------------------	-------------------	--------------------------

11.11.2024г. № КУВИ-001/2024-275281250

Кадастровый номер: 52:10:0100045:6

1	2	3	4	5
110	613060.94	3198860.03	-	-
111	613149.77	3198851.83	-	-
112	613173.63	3198842.26	-	-
113	613216.05	3198836.79	-	-
114	613229.31	3198829.96	-	-
115	613242.57	3198823.12	-	-
116	613233.29	3198819.01	-	-
117	613208.1	3198819.01	-	-
118	613180.26	3198821.76	-	-
119	613157.72	3198827.22	-	-
120	613137.83	3198827.22	-	-
121	613112.64	3198832.69	-	-
122	613095.41	3198835.42	-	-
123	613074.2	3198835.42	-	-
124	613063.59	3198835.42	-	-
125	613056.96	3198828.58	-	-
126	613050.33	3198812.18	-	-
127	613043.71	3198795.77	-	-
128	613045.03	3198784.83	-	-
129	613046.36	3198775.26	-	-
130	613045.03	3198775.26	-	-
131	613034.43	3198775.26	-	-
132	613023.82	3198775.26	-	-
133	613017.19	3198772.54	-	-
134	613005.26	3198749.29	-	-
135	613001.28	3198727.41	-	-
136	612998.63	3198716.48	-	-
137	612990.68	3198712.37	-	-
138	612977.42	3198712.37	-	-



ДОКУМЕНТ ПОДПИСАН
ЭЛЕКТРОННОЙ ПОДПИСЬЮ

Сертификат: 009F0BDC181A023B64597F1E2579BEFB50

Владелец: ФЕДЕРАЛЬНАЯ СЛУЖБА ГОСУДАРСТВЕННОЙ
РЕГИСТРАЦИИ, КАДАСТРА И КАРТОГРАФИИ
Действителен: с 02.08.2024 по 26.10.2025

полное наименование должности

инициалы, фамилия

Земельный участок			
вид объекта недвижимости			

Лист № 6 раздела 3.2	Всего листов раздела 3.2: 9	Всего разделов: 8	Всего листов выписки: 33
----------------------	-----------------------------	-------------------	--------------------------

11.11.2024г. № КУВИ-001/2024-275281250

Кадастровый номер: 52:10:0100045:6

1	2	3	4	5
139	612958.86	3198713.74	-	-
140	612948.25	3198709.64	-	-
141	612938.97	3198689.13	-	-
142	612924.38	3198674.79	-	-
143	612909.8	3198660.43	-	-
144	612897.87	3198653.59	-	-
145	612880.64	3198645.39	-	-
146	612874.01	3198645.39	-	-
147	612866.05	3198645.39	-	-
148	612852.25	3198647.34	-	-
149	612850.68	3198647.57	-	-
150	612849.8	3198647.69	-	-
151	612863.34	3198628.71	-	-
152	612863.51	3198597.97	-	-
153	612876.65	3198569.62	-	-
154	612883.82	3198542.52	-	-
155	612898.15	3198522.81	-	-
156	612918.46	3198505.56	-	-
157	612947.13	3198485.85	-	-
158	612972.22	3198468.6	-	-
159	612998.5	3198445.19	-	-
160	613015.23	3198420.56	-	-
161	613031.96	3198394.68	-	-
162	613052.27	3198371.27	-	-
163	613083.33	3198356.49	-	-
164	613119.17	3198336.78	-	-
165	613156.2	3198317.06	-	-
166	613195.62	3198296.13	-	-
167	613255.35	3198273.95	-	-



ДОКУМЕНТ ПОДПИСАН
ЭЛЕКТРОННОЙ ПОДПИСЬЮ

Сертификат: 009F0BDC181A023B64597F1E2579BEFB50

Владелец: ФЕДЕРАЛЬНАЯ СЛУЖБА ГОСУДАРСТВЕННОЙ

РЕГИСТРАЦИИ, КАДАСТРА И КАРТОГРАФИИ

Действителен: с 02.08.2024 по 26.10.2025

полное наименование должности

инициалы, фамилия

Земельный участок			
вид объекта недвижимости			
Лист № 7 раздела 3.2	Всего листов раздела 3.2: 9	Всего разделов: 8	Всего листов выписки: 33

11.11.2024г. № КУВИ-001/2024-275281250

Кадастровый номер: 52:10:0100045:6

1	2	3	4	5
168	613309.11	3198257.93	-	-
169	613344.95	3198254.23	-	-
170	613370.04	3198254.23	-	-
171	613399.9	3198253	-	-
172	613426.19	3198253	-	-
173	613427.95	3198252.61	-	-
174	613441.68	3198249.58	-	-
175	613452.18	3198235.22	-	-
176	613455.49	3198230.69	-	-
177	613458.23	3198236.27	-	-
178	613465.34	3198250.73	-	-
179	613483.38	3198272.12	-	-
180	613519.13	3198282.18	-	-
181	613554.87	3198280.49	-	-
182	613611.74	3198260.39	-	-
183	613726.24	3198219.47	-	-
184	613725.46	3198203.33	-	-
185	614065.9	3198101.81	-	-
186	614067.91	3198109.97	-	-
187	614072.64	3198108.57	-	-
188	614072.86	3198109.42	-	-
189	614080.81	3198141	-	-
190	614085.76	3198162.87	-	-
191	614088.75	3198176.1	-	-
192	614092.15	3198203	-	-
193	614087.61	3198265.01	-	-
194	614087.61	3198329.35	-	-
195	614077.41	3198500.14	-	-
196	614071.73	3198736.45	-	-



ДОКУМЕНТ ПОДПИСАН
ЭЛЕКТРОННОЙ ПОДПИСЬЮ

Сертификат: 009F0BDC181A023B64597F1E2579BEFB50

Владелец: ФЕДЕРАЛЬНАЯ СЛУЖБА ГОСУДАРСТВЕННОЙ
РЕГИСТРАЦИИ, КАДАСТРА И КАРТОГРАФИИ
Действителен: с 02.08.2024 по 26.10.2025

полное наименование должности

инициалы, фамилия

Земельный участок			
вид объекта недвижимости			
Лист № 8 раздела 3.2	Всего листов раздела 3.2: 9	Всего разделов: 8	Всего листов выписки: 33

11.11.2024г. № КУВИ-001/2024-275281250

Кадастровый номер: 52:10:0100045:6

1	2	3	4	5
197	614063.79	3198856.95	-	-
198	614068.33	3198996.16	-	-
199	614062.66	3199305	-	-
200	614059.26	3199480.48	-	-
201	614063.35	3199509.47	-	-
202	614065.79	3199534.2	-	-
203	614066.81	3199533.97	-	-
204	614068.33	3199544.81	-	-
205	614051.07	3199573.69	-	-
206	614029.86	3199627.01	-	-
207	614016.61	3199683.06	-	-
208	614006.01	3199743.2	-	-
209	613984.8	3199788.31	-	-
210	613956.96	3199815.65	-	-
211	613945.86	3199821.11	-	-
212	613898.64	3199844.36	-	-
213	613833.69	3199855.3	-	-
214	613779.34	3199847.1	-	-
215	613769.15	3199839.86	-	-
216	613758.14	3199832.05	-	-
217	613754.16	3199811.55	-	-
218	613775.37	3199789.68	-	-
219	613767.42	3199774.65	-	-
220	613750.19	3199773.28	-	-
221	613727.66	3199773.28	-	-
222	613701.15	3199760.98	-	-
223	613687.89	3199739.11	-	-
224	613669.33	3199719.97	-	-
225	613670.9	3199699.75	-	-



ДОКУМЕНТ ПОДПИСАН
ЭЛЕКТРОННОЙ ПОДПИСЬЮ


Сертификат: 009F0BDC181A023B64597F1E2579BEFB50

Владелец: ФЕДЕРАЛЬНАЯ СЛУЖБА ГОСУДАРСТВЕННОЙ
РЕГИСТРАЦИИ, КАДАСТРА И КАРТОГРАФИИ
Действителен: с 02.08.2024 по 26.10.2025

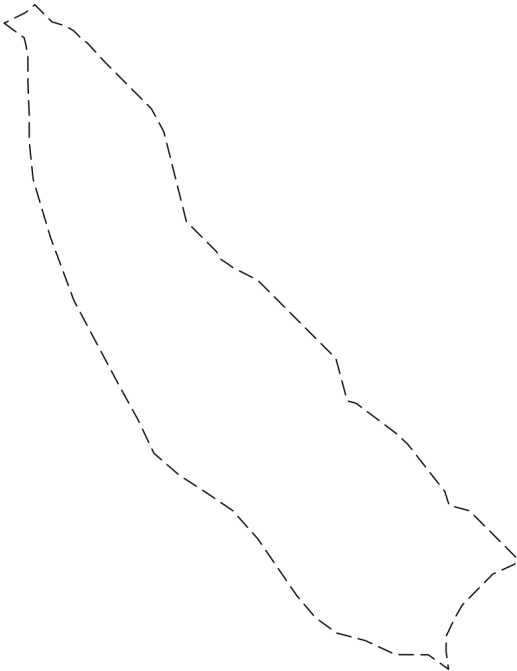
полное наименование должности


инициалы, фамилия


Земельный участок					
вид объекта недвижимости					
Лист № 9 раздела 3.2		Всего листов раздела 3.2: 9		Всего разделов: 8	Всего листов выписки: 33
11.11.2024г. № КУВИ-001/2024-275281250					
Кадастровый номер:			52:10:0100045:6		
1	2	3	4	5	
226	613648.41	3199665.86	-	-	
227	613634.35	3199662.84	-	-	
228	613620.29	3199659.83	-	-	
229	613614.99	3199643.43	-	-	
230	613658.73	3199621.56	-	-	
1	613648.22	3199617.45	-	-	


полное наименование должности	<div><div>ДОКУМЕНТ ПОДПИСАН ЭЛЕКТРОННОЙ ПОДПИСЬЮ</div><div>Сертификат: 009F0BDC181A023B64597F1E2579BEFB50 Владелец: ФЕДЕРАЛЬНАЯ СЛУЖБА ГОСУДАРСТВЕННОЙ РЕГИСТРАЦИИ, КАДАСТРА И КАРТОГРАФИИ Действителен: с 02.08.2024 по 26.10.2025</div></div>	инициалы, фамилия

Выписка из Единого государственного реестра недвижимости об объекте недвижимости
Сведения о частях земельного участка

Земельный участок			
вид объекта недвижимости			
Лист № 1 раздела 4	Всего листов раздела 4: 2	Всего разделов: 8	Всего листов выписки: 33
11.11.2024г. № КУВИ-001/2024-275281250			
Кадастровый номер:		52:10:0100045:6	
План (чертеж, схема) части земельного участка		Учетный номер части: 52:10:0100045:6/1	
			
Масштаб 1:7000	Условные обозначения:		


полное наименование должности		ДОКУМЕНТ ПОДПИСАН ЭЛЕКТРОННОЙ ПОДПИСЬЮ	инициалы, фамилия
	Сертификат: 009F0BDC181A023B64597F1E2579BEFB50		
	Владелец: ФЕДЕРАЛЬНАЯ СЛУЖБА ГОСУДАРСТВЕННОЙ РЕГИСТРАЦИИ, КАДАСТРА И КАРТОГРАФИИ Действителен: с 02.08.2024 по 26.10.2025		

Земельный участок			
вид объекта недвижимости			
Лист № 2 раздела 4	Всего листов раздела 4: 2	Всего разделов: 8	Всего листов выписки: 33
11.11.2024г. № КУВИ-001/2024-275281250			
Кадастровый номер:		52:10:0100045:6	
План (чертеж, схема) части земельного участка		Учетный номер части: 52:10:0100045:6/2	
<div></div>			
Масштаб 1:3000	Условные обозначения:		


полное наименование должности		ДОКУМЕНТ ПОДПИСАН ЭЛЕКТРОННОЙ ПОДПИСЬЮ	инициалы, фамилия
		Сертификат: 009F0BDC181A023B64597F1E2579BEFB50	
		Владелец: ФЕДЕРАЛЬНАЯ СЛУЖБА ГОСУДАРСТВЕННОЙ РЕГИСТРАЦИИ, КАДАСТРА И КАРТОГРАФИИ Действителен: с 02.08.2024 по 26.10.2025	

Выписка из Единого государственного реестра недвижимости об объекте недвижимости
Сведения о частях земельного участка

Земельный участок		
вид объекта недвижимости		
Лист № 1 раздела 4.1	Всего листов раздела 4.1: 2	Всего разделов: 8
Всего листов выписки: 33		
11.11.2024г. № КУВИ-001/2024-275281250		
Кадастровый номер:		52:10:0100045:6
Учетный номер части	Площадь, м2	Содержание ограничения в использовании или ограничения права на объект недвижимости или обременения объекта недвижимости
1	2	3
52:10:0100045:6/1	98564	вид ограничения (обременения): ограничения прав на земельный участок, предусмотренные статьей 56 Земельного кодекса Российской Федерации; Срок действия: не установлен; реквизиты документа-основания: утвержденный руководителем Федерального агентства водных ресурсов М.В.Селиверстовой "Перечень мероприятий, направленных на достижение целевых прогнозных показателей и финансируемых за счет средств, предоставляемых в виде субсидий из федерального бюджета от 17.04.2012 № б/н выдан: Министерство экологии и природных ресурсов Нижегородской области; Содержание ограничения (обременения): В границах водоохранных зон запрещаются:1) использование сточных вод для удобрения почв; 2) размещение кладбищ, скотомогильников, мест захоронения отходов производства и потребления, химических, взрывчатых, токсичных, отравляющих и ядовитых веществ, пунктов захоронения радиоактивных отходов;(в ред. Федерального закона от 11.07.2011 N 190-ФЗ) (см. текст в предыдущей редакции) 3) осуществление авиационных мер по борьбе с вредителями и болезнями растений; 4) движение и стоянка транспортных средств (кроме специальных транспортных средств), за исключением их движения по дорогам и стоянки на дорогах и в специально оборудованных местах, имеющих твердое покрытие.; Реестровый номер границы: 52:10-6.29; Вид зоны по документу: Зона с особыми условиями использования территории - водоохранная зона водного объекта реки Рутка на территории деревни Ермолино Шарангского района Нижегородской области; Тип зоны: Водоохранная зона; Номер: 218020010003
52:10:0100045:6/2	4133	вид ограничения (обременения): ограничения прав на земельный участок, предусмотренные статьей 56 Земельного кодекса Российской Федерации; Срок действия: не установлен; реквизиты документа-основания: пП РФ "Об утверждении правил установления на местности границ водоохранных зон и границ прибрежных защитных полос водных объектов" от 10.01.2009 № 17 выдан: Правительство Российской федерации; Содержание ограничения (обременения): В границах прибрежных защитных полос запрещается: 1) использование сточных вод для удобрения почв; 2) размещение кладбищ, скотомогильников, мест захоронения отходов производства и потребления, химических, взрывчатых, токсичных, отравляющих и ядовитых веществ, пунктов захоронения радиоактивных отходов;(в ред. Федерального закона от 11.07.2011 N 190-ФЗ) (см. текст в предыдущей редакции) 3) осуществление авиационных мер по борьбе с вредителями и болезнями растений; 4) движение и стоянка транспортных средств (кроме специальных транспортных средств), за исключением их движения по дорогам и стоянки на дорогах и в специально оборудованных местах, имеющих твердое покрытие; 5) распашка земель; 6) размещение отвалов

		ДОКУМЕНТ ПОДПИСАН ЭЛЕКТРОННОЙ ПОДПИСЬЮ
Сертификат: 009F0BDC181A023B64597F1E2579BEFB50		
Владелец: ФЕДЕРАЛЬНАЯ СЛУЖБА ГОСУДАРСТВЕННОЙ РЕГИСТРАЦИИ, КАДАСТРА И КАРТОГРАФИИ		
Действителен: с 02.08.2024 по 26.10.2025		
полное наименование должности		инициалы, фамилия

Земельный участок			
вид объекта недвижимости			
Лист № 2 раздела 4.1	Всего листов раздела 4.1: 2	Всего разделов: 8	Всего листов выписки: 33
11.11.2024г. № КУВИ-001/2024-275281250			
Кадастровый номер:		52:10:0100045:6	
		размываемых грунтов; 7) выпас сельскохозяйственных животных и организация для них летних лагерей, ванн.; Реестровый номер границы: 52:10-6.11; Вид зоны по документу: Зона с особыми условиями использования территории - прибрежная защитная полоса водного объекта реки Рутка на территории деревни Ермолино Шарангского района Нижегородской области; Тип зоны: Прибрежная защитная полоса; Номер: 218020010004	

полное наименование должности		ДОКУМЕНТ ПОДПИСАН ЭЛЕКТРОННОЙ ПОДПИСЬЮ	инициалы, фамилия
	Сертификат: 009F0BDC181A023B64597F1E2579BEFB50		
	Владелец: ФЕДЕРАЛЬНАЯ СЛУЖБА ГОСУДАРСТВЕННОЙ РЕГИСТРАЦИИ, КАДАСТРА И КАРТОГРАФИИ Действителен: с 02.08.2024 по 26.10.2025		

Выписка из Единого государственного реестра недвижимости об объекте недвижимости
Сведения о частях земельного участка

Земельный участок			
вид объекта недвижимости			
Лист № 1 раздела 4.2	Всего листов раздела 4.2: 5	Всего разделов: 8	Всего листов выписки: 33
11.11.2024г. № КУВИ-001/2024-275281250			
Кадастровый номер:		52:10:0100045:6	

Сведения о характерных точках границы части (частей) земельного участка				
Учетный номер части: 52:10:0100045:6/1				
Система координат ГСК 52				
Номер точки	Координаты, м		Описание закрепления на местности	Средняя квадратичная погрешность определения координат характерных точек границ земельного участка, м
	X	Y		
1	2	3	4	5
1	613455.49	3198230.69	-	-
2	613452.18	3198235.22	-	-
3	613441.68	3198249.58	-	-
4	613427.95	3198252.61	-	-
5	613426.19	3198253	-	-
6	613399.9	3198253	-	-
7	613370.04	3198254.23	-	-
8	613344.95	3198254.23	-	-
9	613309.11	3198257.93	-	-
10	613255.35	3198273.95	-	-
11	613195.62	3198296.13	-	-
12	613156.2	3198317.06	-	-
13	613119.17	3198336.78	-	-
14	613083.33	3198356.49	-	-
15	613052.27	3198371.27	-	-
16	613031.96	3198394.68	-	-
17	613015.23	3198420.56	-	-
18	612998.5	3198445.19	-	-
19	612972.22	3198468.6	-	-
20	612947.13	3198485.85	-	-
21	612918.46	3198505.56	-	-

полное наименование должности		<div><p>ДОКУМЕНТ ПОДПИСАН ЭЛЕКТРОННОЙ ПОДПИСЬЮ</p><p>Сертификат: 009F0BDC181A023B64597F1E2579BEFB50</p><p>Владелец: ФЕДЕРАЛЬНАЯ СЛУЖБА ГОСУДАРСТВЕННОЙ РЕГИСТРАЦИИ, КАДАСТРА И КАРТОГРАФИИ</p><p>Действителен: с 02.08.2024 по 26.10.2025</p></div>	инициалы, фамилия

Земельный участок			
вид объекта недвижимости			

Лист № 2 раздела 4.2	Всего листов раздела 4.2: 5	Всего разделов: 8	Всего листов выписки: 33
----------------------	-----------------------------	-------------------	--------------------------

11.11.2024г. № КУВИ-001/2024-275281250

Кадастровый номер: 52:10:0100045:6

1	2	3	4	5
22	612898.15	3198522.81	-	-
23	612883.82	3198542.52	-	-
24	612876.65	3198569.62	-	-
25	612863.51	3198597.97	-	-
26	612863.34	3198628.71	-	-
27	612849.8	3198647.69	-	-
28	612850.68	3198647.57	-	-
29	612852.25	3198647.34	-	-
30	612866.05	3198645.39	-	-
31	612874.01	3198645.39	-	-
32	612880.64	3198645.39	-	-
33	612897.87	3198653.59	-	-
34	612909.8	3198660.43	-	-
35	612924.38	3198674.79	-	-
36	612938.97	3198689.13	-	-
37	612948.25	3198709.64	-	-
38	612953.87	3198711.79	-	-
39	612998.35	3198667.34	-	-
40	613003.46	3198648.24	-	-
41	613016.29	3198644.23	-	-
42	613060.5	3198609.6	-	-
43	613070.01	3198599.7	-	-
44	613099.01	3198561.13	-	-
45	613101.44	3198552.62	-	-
46	613141.13	3198541.98	-	-
47	613214.33	3198468.79	-	-
48	613222.72	3198452.58	-	-
49	613225.6	3198446.35	-	-
50	613229.76	3198440.68	-	-



ДОКУМЕНТ ПОДПИСАН
ЭЛЕКТРОННОЙ ПОДПИСЬЮ

Сертификат: 009F0BDC181A023B64597F1E2579BEFB50

Владелец: ФЕДЕРАЛЬНАЯ СЛУЖБА ГОСУДАРСТВЕННОЙ
РЕГИСТРАЦИИ, КАДАСТРА И КАРТОГРАФИИ
Действителен: с 02.08.2024 по 26.10.2025

полное наименование должности

инициалы, фамилия

Земельный участок					
вид объекта недвижимости					
Лист № 3 раздела 4.2		Всего листов раздела 4.2: 5		Всего разделов: 8	Всего листов выписки: 33
11.11.2024г. № КУВИ-001/2024-275281250					
Кадастровый номер:			52:10:0100045:6		
1	2	3	4	5	
51	613234.79	3198432.96	-	-	
52	613241	3198430.23	-	-	
53	613269.53	3198401.7	-	-	
54	613330.09	3198386.48	-	-	
55	613331.98	3198386.12	-	-	
56	613332.83	3198385.79	-	-	
57	613353.65	3198380.56	-	-	
58	613369.89	3198371.84	-	-	
59	613375.34	3198368.8	-	-	
60	613418.87	3198325.36	-	-	
61	613437.04	3198308.65	-	-	
62	613440.28	3198303.99	-	-	
63	613448.35	3198295.94	-	-	
64	613452.71	3198288.42	-	-	
65	613452.9	3198288.09	-	-	
66	613456.76	3198275.51	-	-	
67	613472.74	3198259.51	-	-	
68	613465.34	3198250.73	-	-	
69	613458.23	3198236.27	-	-	
1	613455.49	3198230.69	-	-	



ДОКУМЕНТ ПОДПИСАН
ЭЛЕКТРОННОЙ ПОДПИСЬЮ

Сертификат: 009F0BDC181A023B64597F1E2579BEFB50


Владелец: ФЕДЕРАЛЬНАЯ СЛУЖБА ГОСУДАРСТВЕННОЙ
РЕГИСТРАЦИИ, КАДАСТРА И КАРТОГРАФИИ
Действителен: с 02.08.2024 по 26.10.2025

полное наименование должности


инициалы, фамилия

Земельный участок			
вид объекта недвижимости			
Лист № 4 раздела 4.2	Всего листов раздела 4.2: 5	Всего разделов: 8	Всего листов выписки: 33
11.11.2024г. № КУВИ-001/2024-275281250			
Кадастровый номер:		52:10:0100045:6	

Сведения о характерных точках границы части (частей) земельного участка				
Учетный номер части: 52:10:0100045:6/2				
Система координат ГСК 52				
Номер точки	Координаты, м		Описание закрепления на местности	Средняя квадратичная погрешность определения координат характерных точек границ земельного участка, м
	X	Y		
1	2	3	4	5
1	613111.77	3198347.42	-	2
2	613113.83	3198339.71	-	-
3	613083.33	3198356.49	-	-
4	613052.27	3198371.27	-	-
5	613031.96	3198394.68	-	-
6	613017.18	3198417.54	-	-
7	613020.61	3198418.11	-	2
8	613028.84	3198418.78	-	2
9	613041.12	3198418.78	-	2
10	613066.12	3198412.08	-	2
11	613084.43	3198393.78	-	2
12	613086.52	3198389.74	-	2
13	613094.9	3198371.59	-	2
14	613097.08	3198367.97	-	2
15	613108.79	3198351.98	-	2
1	613111.77	3198347.42	-	2
1	612974.77	3198466.32	-	-
2	612972.22	3198468.6	-	-
3	612947.13	3198485.85	-	-
4	612918.46	3198505.56	-	-
5	612900.36	3198520.94	-	-
6	612906.78	3198521.82	-	2
7	612910.94	3198521.65	-	2
8	612920.44	3198520.86	-	2

полное наименование должности	<div><div>ДОКУМЕНТ ПОДПИСАН ЭЛЕКТРОННОЙ ПОДПИСЬЮ</div><div>Сертификат: 009F0BDC181A023B64597F1E2579BEFB50</div><div>Владелец: ФЕДЕРАЛЬНАЯ СЛУЖБА ГОСУДАРСТВЕННОЙ РЕГИСТРАЦИИ, КАДАСТРА И КАРТОГРАФИИ</div><div>Действителен: с 02.08.2024 по 26.10.2025</div></div>	инициалы, фамилия

Земельный участок					
вид объекта недвижимости					
Лист № 5 раздела 4.2		Всего листов раздела 4.2: 5		Всего разделов: 8	Всего листов выписки: 33
11.11.2024г. № КУВИ-001/2024-275281250					
Кадастровый номер:			52:10:0100045:6		
1	2	3	4	5	
9	612941.28	3198514.33	-	2	
10	612952.34	3198505.68	-	2	
11	612961.85	3198495.78	-	2	
12	612969.1	3198486.13	-	2	
1	612974.77	3198466.32	-	-	
1	612868.44	3198592.34	-	2	
2	612871.62	3198580.47	-	-	
3	612864.11	3198596.67	-	-	
1	612868.44	3198592.34	-	2	

полное наименование должности	<div><p>ДОКУМЕНТ ПОДПИСАН ЭЛЕКТРОННОЙ ПОДПИСЬЮ</p><p>Сертификат: 009F0BDC181A023B64597F1E2579BEFB50</p><p>Владелец: ФЕДЕРАЛЬНАЯ СЛУЖБА ГОСУДАРСТВЕННОЙ РЕГИСТРАЦИИ, КАДАСТРА И КАРТОГРАФИИ</p><p>Действителен: с 02.08.2024 по 26.10.2025</p></div>	инициалы, фамилия