

Филиал публично-правовой компании "Роскадастр" по Республике Северная Осетия — Алания

полное наименование органа регистрации прав

Выписка из Единого государственного реестра недвижимости об объекте недвижимости

Сведения о характеристиках объекта недвижимости

На основании запроса от 14.10.2024, поступившего на рассмотрение 14.10.2024, сообщаем, что согласно записям Единого государственного реестра недвижимости:

Раздел 1 Лист 1

Земельный участок			
вид объекта недвижимости			
Лист № 1 раздела 1	Всего листов раздела 1: 4	Всего разделов: 8	Всего листов выписки: 14
14.10.2024г. № КУВИ-001/2024-253442814			
Кадастровый номер:	15:08:0090293:2		
Номер кадастрового квартала:	15:08:0090293		
Дата присвоения кадастрового номера:	18.12.2005		
Ранее присвоенный государственный учетный номер:	Кадастровый номер 15:08:09 02 93:0002		
Местоположение:	Местоположение установлено относительно ориентира, расположенного в границах участка. Почтовый адрес ориентира: Республика Северная Осетия-Алания, р-н Пригородный, ст-ца Архонская, ул Владикавказская, д 34.		
Площадь:	405		
Кадастровая стоимость, руб.:	627596.1		
Кадастровые номера расположенных в пределах земельного участка объектов недвижимости:	15:08:0090293:15		
Кадастровые номера объектов недвижимости, из которых образован объект недвижимости:	данные отсутствуют		
Кадастровые номера образованных объектов недвижимости:	данные отсутствуют		
Категория земель:	Земли населенных пунктов		
Виды разрешенного использования:	Под существующее здание банка		
Сведения о кадастровом инженере:	данные отсутствуют		
Сведения о лесах, водных объектах и об иных природных объектах, расположенных в пределах земельного участка:	данные отсутствуют		



ДОКУМЕНТ ПОДПИСАН
ЭЛЕКТРОННОЙ ПОДПИСЬЮ

Сертификат: 009F0BDC181A023B64597F1E2579BEFB50

Владелец: ФЕДЕРАЛЬНАЯ СЛУЖБА ГОСУДАРСТВЕННОЙ
РЕГИСТРАЦИИ, КАДАСТРА И КАРТОГРАФИИ
Действителен: с 02.08.2024 по 26.10.2025

полное наименование должности

инициалы, фамилия

Земельный участок			
вид объекта недвижимости			
Лист № 2 раздела 1	Всего листов раздела 1: 4	Всего разделов: 8	Всего листов выписки: 14
14.10.2024г. № КУВИ-001/2024-253442814			
Кадастровый номер:		15:08:0090293:2	
Сведения о том, что земельный участок полностью расположен в границах зоны с особыми условиями использования территории, территории объекта культурного наследия, публичного сервитута:		<p>Земельный участок полностью расположен в границах зоны с реестровым номером 15:00-6.229 от 28.12.2021, ограничение использования земельного участка в пределах зоны: Ограничения устанавливаются в соответствии с приказом Федерального агентства воздушного транспорта от 26.10.2020 №1329-П "Об установлении приаэродромной территории аэродрома Владикавказ (Беслан)". 1) Запрещается размещать объекты, способствующие привлечению и массовому скоплению птиц: - звероводческие фермы, скотобойни; - подсобные хозяйства (свинарники, коровники, птицефермы, зверофермы, рыбные - места концентрированных выбросов пищевых отходов, свалки пищевых отходов; - скотомогильники; - мусоросжигательные и мусороперерабатывающие заводы, объекты сортировки мусора. 2) Запрещается осуществлять деятельность, способствующую привлечению и массовому скоплению птиц: - вспашка и перепахивание сельскохозяйственных полей с зерновыми культурами в дневное время; - выпас скота., вид/наименование: Шестая подзона приаэродромной территории аэродрома Владикавказ (Беслан) (часть 1), тип: Охранная зона транспорта, дата решения: 26.10.2020, номер решения: 1329-П, наименование ОГВ/ОМСУ: Росавиация Земельный участок полностью расположен в границах зоны с реестровым номером 15:00-6.230 от 28.12.2021, ограничение использования земельного участка в пределах зоны: Ограничения определяются в соответствии с приказом Федерального агентства воздушного транспорта от 26.10.2020 №1329-П "Об установлении приаэродромной территории аэродрома Владикавказ (Беслан)". Ограничения определяются в зависимости от местоположения объекта/сооружения/строения в соответствии с п.7 «Сектора подзоны №3» и Сводной схемой ограничения высотных препятствий. Фрагмент А (лист 3.3)., вид/наименование: Третья подзона приаэродромной территории аэродрома Владикавказ (Беслан) (часть 1), тип: Охранная зона транспорта, дата решения: 26.10.2020, номер решения: 1329-П, наименование ОГВ/ОМСУ: Федеральное агентство воздушного транспорта (Росавиация) Земельный участок полностью расположен в границах зоны с реестровым номером 15:00-6.226 от 27.09.2021, ограничение использования земельного участка в пределах зоны: В соответствии с приказом Федерального агентства воздушного транспорта от 26.10.2020 №1329-П "Об установлении приаэродромной территории аэродрома Владикавказ (Беслан)", вид/наименование: Приаэродромная территория аэродрома Владикавказ (Беслан) (часть 1), тип: Охранная зона транспорта, решения: 1. дата решения: 26.10.2020, номер решения: 1329-П, наименование ОГВ/ОМСУ: Федеральное агентство воздушного транспорта (Росавиация) 2. дата решения: 02.12.2017, номер решения: 1460, наименование ОГВ/ОМСУ: Правительство Российской Федерации</p>	
Сведения о том, что земельный участок расположен в границах особой экономической зоны, территории опережающего развития, зоны территориального развития в Российской Федерации, игровой зоны:		данные отсутствуют	

	ДОКУМЕНТ ПОДПИСАН ЭЛЕКТРОННОЙ ПОДПИСЬЮ	
Сертификат: 009F0BDC181A023B64597F1E2579BEFB50	Владелец: ФЕДЕРАЛЬНАЯ СЛУЖБА ГОСУДАРСТВЕННОЙ РЕГИСТРАЦИИ, КАДАСТРА И КАРТОГРАФИИ	
полное наименование должности	инициалы, фамилия	Действителен: с 02.08.2024 по 26.10.2025

Земельный участок			
вид объекта недвижимости			
Лист № 3 раздела 1	Всего листов раздела 1: 4	Всего разделов: 8	Всего листов выписки: 14
14.10.2024г. № КУВИ-001/2024-253442814			
Кадастровый номер:		15:08:0090293:2	
Сведения о том, что земельный участок расположен в границах особо охраняемой природной территории, Байкальской природной территории и ее экологических зон, лесопарковом зеленом поясе, охотничьего угодья, лесничества:		данные отсутствуют	
Сведения о расположении земельного участка и (или) расположенного на нем объекта недвижимости в границах территории, в отношении которой принято решение о резервировании земель для государственных или муниципальных нужд:		данные отсутствуют	
Сведения о результатах проведения государственного земельного надзора:		данные отсутствуют	
Сведения о расположении земельного участка в границах территории, в отношении которой утвержден проект межевания территории:		данные отсутствуют	
Условный номер земельного участка:		данные отсутствуют	
Сведения о принятии акта и (или) заключении договора, предусматривающих предоставление в соответствии с земельным законодательством исполнительным органом государственным органом власти или органом местного самоуправления, находящегося в государственной или муниципальной собственности земельного участка для строительства наемного дома социального использования или наемного дома коммерческого использования:		данные отсутствуют	
Сведения о том, что земельный участок или земельные участки образованы на основании решения об изъятии земельного участка и (или) расположенного на нем объекта недвижимости для государственных или муниципальных нужд:		данные отсутствуют	
Сведения о том, что земельный участок образован из земель или земельного участка, государственная собственность на которые не разграничена:		данные отсутствуют	
Сведения о наличии земельного спора о местоположении границ земельных участков:		данные отсутствуют	
Статус записи об объекте недвижимости:		Сведения об объекте недвижимости имеют статус "актуальные, ранее учтенные"	
Особые отметки:		Сведения об ограничениях права на объект недвижимости, обременениях данного объекта, не зарегистрированных в реестре прав, ограничений прав и обременений недвижимого имущества: вид	



ДОКУМЕНТ ПОДПИСАН
ЭЛЕКТРОННОЙ ПОДПИСЬЮ

Сертификат: 009F0BDC181A023B64597F1E2579BEFB50

Владелец: ФЕДЕРАЛЬНАЯ СЛУЖБА ГОСУДАРСТВЕННОЙ

РЕГИСТРАЦИИ, КАДАСТРА И КАРТОГРАФИИ

Действителен: с 02.08.2024 по 26.10.2025

полное наименование должности

инициалы, фамилия

Земельный участок			
вид объекта недвижимости			
Лист № 4 раздела 1	Всего листов раздела 1: 4	Всего разделов: 8	Всего листов выписки: 14
14.10.2024г. № КУВИ-001/2024-253442814			
Кадастровый номер:		15:08:0090293:2	
		ограничения (обременения): ограничения прав на земельный участок, предусмотренные статьей 56 Земельного кодекса Российской Федерации; срок действия: с 07.09.2017; реквизиты документа-основания: доверенность от 19.05.2017 № 3187979 выдан: Бабушкина Татьяна Алексеевна, нотариус. вид ограничения (обременения): ограничения прав на земельный участок, предусмотренные статьей 56 Земельного кодекса Российской Федерации; срок действия: с 15.02.2022; реквизиты документа-основания: приказ "Об установлении приаэродромной территории аэродрома Владикавказ (Беслан)" от 26.10.2020 № 1329-П выдан: Росавиация. вид ограничения (обременения): ограничения прав на земельный участок, предусмотренные статьей 56 Земельного кодекса Российской Федерации; срок действия: с 19.02.2022; реквизиты документа-основания: приказ "Об установлении приаэродромной территории аэродрома Владикавказ (Беслан)" от 26.10.2020 № 1329-П выдан: Федеральное агентство воздушного транспорта (Росавиация). вид ограничения (обременения): ограничения прав на земельный участок, предусмотренные статьей 56 Земельного кодекса Российской Федерации; срок действия: с 26.02.2022; реквизиты документа-основания: приказ "Об установлении приаэродромной территории аэродрома Владикавказ (Беслан)" от 26.10.2020 № 1329-П выдан: Федеральное агентство воздушного транспорта (Росавиация); постановление Правительства Российской Федерации от 02.12.2017 № 1460 выдан: Правительство Российской Федерации.	
Получатель выписки:		Суворова Любовь Андреевна	

полное наименование должности	 ДОКУМЕНТ ПОДПИСАН ЭЛЕКТРОННОЙ ПОДПИСЬЮ Сертификат: 009F0BDC181A023B64597F1E2579BEFB50 Владелец: ФЕДЕРАЛЬНАЯ СЛУЖБА ГОСУДАРСТВЕННОЙ РЕГИСТРАЦИИ, КАДАСТРА И КАРТОГРАФИИ Действителен: с 02.08.2024 по 26.10.2025	инициалы, фамилия
-------------------------------	---	-------------------

Выписка из Единого государственного реестра недвижимости об объекте недвижимости
Сведения о зарегистрированных правах

Земельный участок			
вид объекта недвижимости			
Лист № 1 раздела 2	Всего листов раздела 2: 2	Всего разделов: 8	Всего листов выписки: 14
14.10.2024г. № КУВИ-001/2024-253442814			
Кадастровый номер:		15:08:0090293:2	
1	Правообладатель (правообладатели):	1.1	Публичное акционерное общество "Сбербанк России", ИНН: 7707083893
	Сведения о возможности предоставления третьим лицам персональных данных физического лица:	1.1.1	данные отсутствуют
2	Вид, номер, дата и время государственной регистрации права:	2.1	Собственность 15-15-03/014/2008-223 11.03.2008 00:00:00
3	Сведения об осуществлении государственной регистрации сделки, права без необходимого в силу закона согласия третьего лица, органа:	3.1	данные отсутствуют
4	Ограничение прав и обременение объекта недвижимости:	не зарегистрировано	
5	Договоры участия в долевом строительстве:	не зарегистрировано	
6	Заявленные в судебном порядке права требования:	данные отсутствуют	
7	Сведения о возможности предоставления третьим лицам персональных данных физического лица	данные отсутствуют	
8	Сведения о возражении в отношении зарегистрированного права:	данные отсутствуют	
9	Сведения о наличии решения об изъятии объекта недвижимости для государственных и муниципальных нужд:	данные отсутствуют	
10	Сведения о невозможности государственной регистрации без личного участия правообладателя или его законного представителя:	данные отсутствуют	
11	Правопритязания и сведения о наличии поступивших, но не рассмотренных заявлений о проведении государственной регистрации права (перехода, прекращения права), ограничения права или обременения объекта недвижимости, сделки в отношении объекта недвижимости:	отсутствуют	



ДОКУМЕНТ ПОДПИСАН
ЭЛЕКТРОННОЙ ПОДПИСЬЮ


Сертификат: 009F0BDC181A023B64597F1E2579BEFB50

Владелец: ФЕДЕРАЛЬНАЯ СЛУЖБА ГОСУДАРСТВЕННОЙ
РЕГИСТРАЦИИ, КАДАСТРА И КАРТОГРАФИИ
Действителен: с 02.08.2024 по 26.10.2025

полное наименование должности

инициалы, фамилия

Земельный участок			
вид объекта недвижимости			
Лист № 2 раздела 2	Всего листов раздела 2: 2	Всего разделов: 8	Всего листов выписки: 14
14.10.2024г. № КУВИ-001/2024-253442814			
Кадастровый номер:		15:08:0090293:2	
11	Сведения о невозможности государственной регистрации перехода, прекращения, ограничения права на земельный участок из земель сельскохозяйственного назначения:	данные отсутствуют	

полное наименование должности	 ДОКУМЕНТ ПОДПИСАН ЭЛЕКТРОННОЙ ПОДПИСЬЮ Сертификат: 009F0BDC181A023B64597F1E2579BEFB50 Владелец: ФЕДЕРАЛЬНАЯ СЛУЖБА ГОСУДАРСТВЕННОЙ РЕГИСТРАЦИИ, КАДАСТРА И КАРТОГРАФИИ Действителен: с 02.08.2024 по 26.10.2025	инициалы, фамилия
-------------------------------	---	-------------------

Выписка из Единого государственного реестра недвижимости об объекте недвижимости
Описание местоположения земельного участка

Земельный участок			
вид объекта недвижимости			

Лист № 1 раздела 3	Всего листов раздела 3: 1	Всего разделов: 8	Всего листов выписки: 14
--------------------	---------------------------	-------------------	--------------------------

14.10.2024г. № КУВИ-001/2024-253442814


Кадастровый номер: 15:08:0090293:2

План (чертеж, схема) земельного участка



Масштаб 1:200 Условные обозначения:

полное наименование должности	инициалы, фамилия
-------------------------------	-------------------



ДОКУМЕНТ ПОДПИСАН
ЭЛЕКТРОННОЙ ПОДПИСЬЮ

Сертификат: 009F0BDC181A023B64597F1E2579BEFB50
Владелец: ФЕДЕРАЛЬНАЯ СЛУЖБА ГОСУДАРСТВЕННОЙ
РЕГИСТРАЦИИ, КАДАСТРА И КАРТОГРАФИИ
Действителен: с 02.08.2024 по 26.10.2025

Выписка из Единого государственного реестра недвижимости об объекте недвижимости

Описание местоположения земельного участка

Земельный участок			
вид объекта недвижимости			
Лист № 1 раздела 3.1	Всего листов раздела 3.1: 1	Всего разделов: 8	Всего листов выписки: 14
14.10.2024г. № КУВИ-001/2024-253442814			
Кадастровый номер:		15:08:0090293:2	

Описание местоположения границ земельного участка							
№ п/п	Номер точки		Дирекционный угол	Горизонтальное проложение, м	Описание закрепления на местности	Кадастровые номера смежных участков	Сведения об адресах правообладателей смежных земельных участков
	начальная	конечная					
1	2	3	4	5	6	7	8
1	1.1.1	1.1.2	87°5.0`	29.1	данные отсутствуют	15:08:0090293:6	адрес отсутствует
2	1.1.2	1.1.3	176°24.4`	14.04	данные отсутствуют	данные отсутствуют	данные отсутствуют
3	1.1.3	1.1.4	266°59.2`	6.09	данные отсутствуют	данные отсутствуют	данные отсутствуют
4	1.1.4	1.1.5	178°1.5`	1.16	данные отсутствуют	данные отсутствуют	данные отсутствуют
5	1.1.5	1.1.6	267°8.3`	3	данные отсутствуют	данные отсутствуют	данные отсутствуют
6	1.1.6	1.1.7	358°2.5`	1.17	данные отсутствуют	данные отсутствуют	данные отсутствуют
7	1.1.7	1.1.8	267°22.6`	19.23	данные отсутствуют	данные отсутствуют	данные отсутствуют
8	1.1.8	1.1.1	353°13.0`	13.97	данные отсутствуют	15:08:0090293:8	адрес отсутствует



ДОКУМЕНТ ПОДПИСАН
ЭЛЕКТРОННОЙ ПОДПИСЬЮ

Сертификат: 009F0BDC181A023B64597F1E2579BEFB50

Владелец: ФЕДЕРАЛЬНАЯ СЛУЖБА ГОСУДАРСТВЕННОЙ

РЕГИСТРАЦИИ, КАДАСТРА И КАРТОГРАФИИ

Действителен: с 02.08.2024 по 26.10.2025

полное наименование должности

инициалы, фамилия

Выписка из Единого государственного реестра недвижимости об объекте недвижимости

Описание местоположения земельного участка

Земельный участок			
вид объекта недвижимости			
Лист № 1 раздела 3.2	Всего листов раздела 3.2: 1	Всего разделов: 8	Всего листов выписки: 14
14.10.2024г. № КУВИ-001/2024-253442814			
Кадастровый номер:		15:08:0090293:2	

Сведения о характерных точках границы земельного участка				
Система координат СК кадастрового округа				
Номер точки	Координаты, м		Описание закрепления на местности	Средняя квадратичная погрешность определения координат характерных точек границ земельного участка, м
	X	Y		
1	2	3	4	5
1	68692.62	327269.57	Временный межевой знак	0.2
2	68678.75	327271.22	Временный межевой знак	0.2
3	68679.63	327290.43	Временный межевой знак	0.2
4	68678.46	327290.47	Временный межевой знак	0.2
5	68678.61	327293.47	Временный межевой знак	0.2
6	68679.77	327293.43	Временный межевой знак	0.2
7	68680.09	327299.51	Временный межевой знак	0.2
8	68694.1	327298.63	Временный межевой знак	0.2
1	68692.62	327269.57	Временный межевой знак	0.2

	 <p>ДОКУМЕНТ ПОДПИСАН ЭЛЕКТРОННОЙ ПОДПИСЬЮ</p> <p>Сертификат: 009F0BDC181A023B64597F1E2579BEFB50</p> <p>Владелец: ФЕДЕРАЛЬНАЯ СЛУЖБА ГОСУДАРСТВЕННОЙ РЕГИСТРАЦИИ, КАДАСТРА И КАРТОГРАФИИ</p> <p>Действителен: с 02.08.2024 по 26.10.2025</p>	
полное наименование должности	инициалы, фамилия	

Выписка из Единого государственного реестра недвижимости об объекте недвижимости
Сведения о частях земельного участка

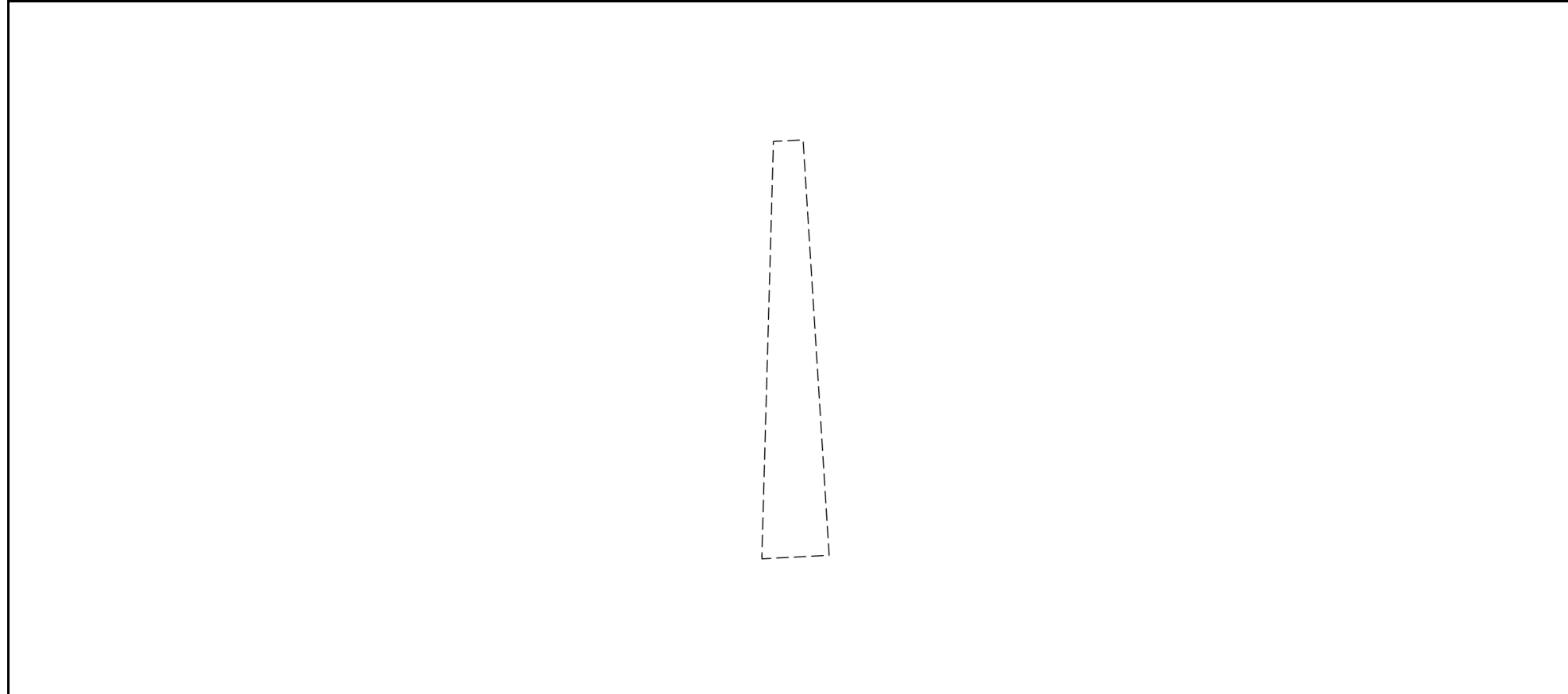
Земельный участок			
вид объекта недвижимости			

Лист № 1 раздела 4	Всего листов раздела 4: 1	Всего разделов: 8	Всего листов выписки: 14
--------------------	---------------------------	-------------------	--------------------------

14.10.2024г. № КУВИ-001/2024-253442814

Кадастровый номер: 15:08:0090293:2

План (чертеж, схема) части земельного участка | Учетный номер части: 15:08:0090293:2/1



Масштаб 1:200 | Условные обозначения:

полное наименование должности	 ДОКУМЕНТ ПОДПИСАН ЭЛЕКТРОННОЙ ПОДПИСЬЮ	инициалы, фамилия
	Сертификат: 009F0BDC181A023B64597F1E2579BEFB50 Владелец: ФЕДЕРАЛЬНАЯ СЛУЖБА ГОСУДАРСТВЕННОЙ РЕГИСТРАЦИИ, КАДАСТРА И КАРТОГРАФИИ Действителен: с 02.08.2024 по 26.10.2025	

Выписка из Единого государственного реестра недвижимости об объекте недвижимости

Сведения о частях земельного участка

Земельный участок			
вид объекта недвижимости			
Лист № 1 раздела 4.1	Всего листов раздела 4.1: 3	Всего разделов: 8	Всего листов выписки: 14
14.10.2024г. № КУВИ-001/2024-253442814			
Кадастровый номер:		15:08:0090293:2	

Учетный номер части	Площадь, м2	Содержание ограничения в использовании или ограничения права на объект недвижимости или обременения объекта недвижимости
1	2	3
15:08:0090293:2/1	23	<p>вид ограничения (обременения): ограничения прав на земельный участок, предусмотренные статьей 56 Земельного кодекса Российской Федерации; Срок действия: не установлен; реквизиты документа-основания: доверенность от 19.05.2017 № 3187979 выдан: Бабушкина Татьяна Алексеевна, нотариус; Содержание ограничения (обременения): В охранных зонах (далее ОЗ) запрещается осуществлять любые действия, которые могут нарушить безопасную работу объектов электросетевого хозяйства, в том числе привести к их повреждению или уничтожению, и (или) повлечь причинение вреда жизни, здоровью граждан и имуществу физических или юридических лиц, а также повлечь нанесение экологического ущерба и возникновение пожаров, в т/ч: а) набрасывать на провода и опоры воздушных ЛЭП посторонние предметы, подниматься на опоры воздушных ЛЭП; б) размещать любые объекты и предметы (материалы) в пределах проходов и подъездов для доступа к объектам электросетевого хозяйства, проводить любые работы и возводить сооружения, которые могут препятствовать доступу к объектам электросетевого хозяйства, без создания необходимых для такого доступа проходов и подъездов; в) находиться в пределах огороженной территории и помещениях распределительных устройств и подстанций, открывать двери и люки распределительных устройств и подстанций, производить переключения и подключения в электрических сетях (кроме работников, занятых выполнением разрешенных в установленном порядке работ), разводить огонь в пределах ОЗ вводных и распределительных устройств, подстанций, воздушных ЛЭП, а также в ОЗ кабельных ЛЭП; г) размещать свалки; д) производить работы ударными механизмами, сбрасывать тяжести массой свыше 5т, производить сброс и слив едких и коррозионных веществ и горюче-смазочных материалов (в ОЗ подземных кабельных ЛЭП). В пределах ОЗ без письменного решения о согласовании сетевых организаций юр. и физ. лицам запрещаются: а) строительство, кап. ремонт, реконструкция или снос зданий и сооружений; б) горные, взрывные, мелиоративные работы, в том числе связанные с временным затоплением земель; в) посадка и вырубка деревьев и кустарников; г) дноуглубительные, землечерпальные и погрузочно-разгрузочные работы, добыча рыбы, других водных животных и растений придонными орудиями лова, устройство водопоев, колка и заготовка льда (в ОЗ подводных кабельных ЛЭП); д) проход судов, у которых расстояние по вертикали от верхнего крайнего габарита до нижней точки провеса проводов переходов воздушных ЛЭП через водоемы менее минимально допустимого расстояния; е) проезд машин и механизмов, имеющих общую высоту от поверхности дороги более 4,5 м. (в ОЗ воздушных ЛЭП); ж) земляные работы на глубине более 0,3 м. (на вспахиваемых землях на глубине более 0,45 м.), а также планировка</p>



ДОКУМЕНТ ПОДПИСАН
ЭЛЕКТРОННОЙ ПОДПИСЬЮ

Сертификат: 009F0BDC181A023B64597F1E2579BEFB50

Владелец: ФЕДЕРАЛЬНАЯ СЛУЖБА ГОСУДАРСТВЕННОЙ
РЕГИСТРАЦИИ, КАДАСТРА И КАРТОГРАФИИ
Действителен: с 02.08.2024 по 26.10.2025

полное наименование должности

инициалы, фамилия

Земельный участок			
вид объекта недвижимости			
Лист № 2 раздела 4.1	Всего листов раздела 4.1: 3	Всего разделов: 8	Всего листов выписки: 14
14.10.2024г. № КУВИ-001/2024-253442814			
Кадастровый номер:		15:08:0090293:2	
		<p>грунта (в ОЗ подземных кабельных ЛЭП); з) полив с/х культур в случае, если высота струи воды может составить свыше 3 метров (в ОЗ воздушных ЛЭП); и) полевые с/х работы с применением с/х машин и оборудования высотой более 4 м. (в ОЗ воздушных ЛЭП) или полевые с/х работы, связанные с вспашкой земли (в ОЗ кабельных ЛЭП). В ОЗ, установленных для объектов электросетевого хозяйства напряжением до 1000 в, без письменного решения о согласовании сетевых организаций запрещается: а) размещать детские и спорт. площадки, стадионы, рынки, торг. точки, полевые станы, загоны для скота, гаражи и стоянки всех видов машин и механизмов, садовые, огородные и дачные земельные участки, объекты садоводческих, огороднических или дачных некоммерческих объединений, объекты жилищного строительства, в том числе индивидуального (в ОЗ воздушных ЛЭП); б) складировать или размещать хранилища любых, в том числе горюче-смазочных, материалов; в) устраивать причалы для стоянки судов, барж и плавучих кранов, бросать якоря с судов и осуществлять их проход с отданными якорями, цепями, лотами, волокушами и тралами (в ОЗ подводных кабельных ЛЭП).; Реестровый номер границы: 15.08.2.146</p>	
	Весь	<p>вид ограничения (обременения): ограничения прав на земельный участок, предусмотренные статьей 56 Земельного кодекса Российской Федерации; Срок действия: не установлен; реквизиты документа-основания: приказ "Об установлении приаэродромной территории аэродрома Владикавказ (Беслан)" от 26.10.2020 № 1329-П выдан: Росавиация; Содержание ограничения (обременения): Ограничения устанавливаются в соответствии с приказом Федерального агентства воздушного транспорта от 26.10.2020 №1329-П "Об установлении приаэродромной территории аэродрома Владикавказ (Беслан)". 1) Запрещается размещать объекты, способствующие привлечению и массовому скоплению птиц: - звероводческие фермы, скотобойни; - подсобные хозяйства (свинарники, коровники, птицефермы, зверофермы, рыбные - места концентрированных выбросов пищевых отходов, свалки пищевых отходов; - скотомогильники; - мусоросжигательные и мусороперерабатывающие заводы, объекты сортировки мусора. 2) Запрещается осуществлять деятельность, способствующую привлечению и массовому скоплению птиц: - вспашка и перепахивание сельскохозяйственных полей с зерновыми культурами в дневное время; - выпас скота.; Реестровый номер границы: 15:00-6.229; Вид объекта реестра границ: Зона с особыми условиями использования территории; Вид зоны по документу: Шестая подзона приаэродромной территории аэродрома Владикавказ (Беслан) (часть 1); Тип зоны: Охранная зона транспорта</p>	
	Весь	<p>вид ограничения (обременения): ограничения прав на земельный участок, предусмотренные статьей 56 Земельного кодекса Российской Федерации; Срок действия: не установлен; реквизиты документа-основания: приказ "Об установлении приаэродромной территории аэродрома Владикавказ (Беслан)" от 26.10.2020 № 1329-П выдан: Федеральное агентство воздушного транспорта (Росавиация); Содержание ограничения (обременения): Ограничения определяются в соответствии с приказом Федерального агентства воздушного транспорта от 26.10.2020 №1329-П "Об установлении приаэродромной территории аэродрома Владикавказ (Беслан)". Ограничения определяются в зависимости от местоположения объекта/сооружения/строения в соответствии с п.7 «Сектора подзоны №3» и Сводной схемой ограничения высотных препятствий. Фрагмент А (лист 3.3).;</p>	



ДОКУМЕНТ ПОДПИСАН
ЭЛЕКТРОННОЙ ПОДПИСЬЮ

Сертификат: 009F0BDC181A023B64597F1E2579BEFB50

Владелец: ФЕДЕРАЛЬНАЯ СЛУЖБА ГОСУДАРСТВЕННОЙ
РЕГИСТРАЦИИ, КАДАСТРА И КАРТОГРАФИИ
Действителен: с 02.08.2024 по 26.10.2025

полное наименование должности

инициалы, фамилия

Земельный участок			
вид объекта недвижимости			
Лист № 3 раздела 4.1	Всего листов раздела 4.1: 3	Всего разделов: 8	Всего листов выписки: 14
14.10.2024г. № КУВИ-001/2024-253442814			
Кадастровый номер:		15:08:0090293:2	
		Реестровый номер границы: 15:00-6.230; Вид объекта реестра границ: Зона с особыми условиями использования территории; Вид зоны по документу: Третья подзона приаэродромной территории аэродрома Владикавказ (Беслан) (часть 1); Тип зоны: Охранная зона транспорта	
	Весь	вид ограничения (обременения): ограничения прав на земельный участок, предусмотренные статьей 56 Земельного кодекса Российской Федерации; Срок действия: не установлен; реквизиты документа-основания: приказ "Об установлении приаэродромной территории аэродрома Владикавказ (Беслан)" от 26.10.2020 № 1329-П выдан: Федеральное агентство воздушного транспорта (Росавиация); постановление Правительства Российской Федерации от 02.12.2017 № 1460 выдан: Правительство Российской Федерации; Содержание ограничения (обременения): В соответствии с приказом Федерального агентства воздушного транспорта от 26.10.2020 №1329-П "Об установлении приаэродромной территории аэродрома Владикавказ (Беслан)".; Реестровый номер границы: 15:00-6.226; Вид объекта реестра границ: Зона с особыми условиями использования территории; Вид зоны по документу: Приаэродромная территория аэродрома Владикавказ (Беслан) (часть 1); Тип зоны: Охранная зона транспорта	


	 <p>ДОКУМЕНТ ПОДПИСАН ЭЛЕКТРОННОЙ ПОДПИСЬЮ</p> <p>Сертификат: 009F0BDC181A023B64597F1E2579BEFB50</p> <p>Владелец: ФЕДЕРАЛЬНАЯ СЛУЖБА ГОСУДАРСТВЕННОЙ РЕГИСТРАЦИИ, КАДАСТРА И КАРТОГРАФИИ</p> <p>Действителен: с 02.08.2024 по 26.10.2025</p>	
полное наименование должности	инициалы, фамилия	

Выписка из Единого государственного реестра недвижимости об объекте недвижимости

Сведения о частях земельного участка

Земельный участок			
вид объекта недвижимости			
Лист № 1 раздела 4.2	Всего листов раздела 4.2: 1	Всего разделов: 8	Всего листов выписки: 14
14.10.2024г. № КУВИ-001/2024-253442814			
Кадастровый номер:		15:08:0090293:2	

Сведения о характерных точках границы части (частей) земельного участка				
Учетный номер части: 15:08:0090293:2/1				
Система координат СК кадастрового округа				
Номер точки	Координаты, м		Описание закрепления на местности	Средняя квадратичная погрешность определения координат характерных точек границ земельного участка, м
	X	Y		
1	2	3	4	5
1	68680.06	327297.24	-	0.1
2	68679.97	327297.24	-	-
3	68680.09	327299.51	Временный межевой знак	0.2
4	68694.1	327298.63	Временный межевой знак	0.2
5	68694.05	327297.63	-	-
1	68680.06	327297.24	-	0.1

полное наименование должности		ДОКУМЕНТ ПОДПИСАН	инициалы, фамилия
	ЭЛЕКТРОННОЙ ПОДПИСЬЮ Сертификат: 009F0BDC181A023B64597F1E2579BEFB50 Владелец: ФЕДЕРАЛЬНАЯ СЛУЖБА ГОСУДАРСТВЕННОЙ РЕГИСТРАЦИИ, КАДАСТРА И КАРТОГРАФИИ Действителен: с 02.08.2024 по 26.10.2025		