

Филиал публично-правовой компании "Роскадастр" по Ростовской области  
полное наименование органа регистрации прав  
Выписка из Единого государственного реестра недвижимости об объекте недвижимости



Сведения о характеристиках объекта недвижимости

На основании запроса от 25.11.2024, поступившего на рассмотрение 25.11.2024, сообщаем, что согласно записям Единого государственного реестра недвижимости:

Раздел 1 Лист 1

Земельный участок			
вид объекта недвижимости			
Лист № 1 раздела 1	Всего листов раздела 1: 4	Всего разделов: 6	Всего листов выписки: 15
25.11.2024г. № КУВИ-001/2024-285699687			
Кадастровый номер:	61:55:0010606:35		
Номер кадастрового квартала:	61:55:0010606		
Дата присвоения кадастрового номера:	02.02.2004		
Ранее присвоенный государственный учетный номер:	данные отсутствуют		
Местоположение:	Местоположение установлено относительно ориентира, расположенного в границах участка. Почтовый адрес ориентира: Ростовская обл., г. Новочеркасск, ул. А.А.Никольского, 177.		
Площадь:	599 +/- 4		
Кадастровая стоимость, руб.:	2287850.55		
Кадастровые номера расположенных в пределах земельного участка объектов недвижимости:	61:55:0010606:454, 61:55:0010606:455, 61:55:0010606:456, 61:55:0010606:457		
Кадастровые номера объектов недвижимости, из которых образован объект недвижимости:	данные отсутствуют		
Кадастровые номера образованных объектов недвижимости:	данные отсутствуют		
Категория земель:	Земли населенных пунктов		
Виды разрешенного использования:	Для индивидуального жилищного строительства		
Сведения о кадастровом инженере:	данные отсутствуют		
Сведения о лесах, водных объектах и об иных природных объектах, расположенных в пределах земельного участка:	данные отсутствуют		



ДОКУМЕНТ ПОДПИСАН  
ЭЛЕКТРОННОЙ ПОДПИСЬЮ

Сертификат: 009F0BDC181A023B64597F1E2579BEFB50

Владелец: ФЕДЕРАЛЬНАЯ СЛУЖБА ГОСУДАРСТВЕННОЙ  
РЕГИСТРАЦИИ, КАДАСТРА И КАРТОГРАФИИ  
Действителен: с 02.08.2024 по 26.10.2025

полное наименование должности

инициалы, фамилия

Земельный участок			
вид объекта недвижимости			
Лист № 2 раздела 1	Всего листов раздела 1: 4	Всего разделов: 6	Всего листов выписки: 15
25.11.2024г. № КУВИ-001/2024-285699687			
Кадастровый номер:		61:55:0010606:35	
Сведения о том, что земельный участок полностью расположен в границах зоны с особыми условиями использования территории, территории объекта культурного наследия, публичного сервитута:		Земельный участок полностью расположен в границах зоны с реестровым номером 61:55-6.600 от 18.12.2023, ограничение использования земельного участка в пределах зоны: Требования к градостроительным регламентам в границах единой зоны регулирования застройки и хозяйственной деятельности шестого типа (индекс зоны Р-6 (для всех участков) Запрещается: изменение форм существующего рельефа. Разрешается: реконструкция, строительство зданий и сооружений высотой не более 9,0 метра от планировочной отметки земли до отметки верха парапета или конька крыши (решетчатые ограждения элементов кровли, сварные пожарные лестницы, антенны и молниеотводы не учитываются); размещение на внутриквартальной территории объектов инженерной инфраструктуры, спортивных сооружений, детских площадок; устройство на внутриквартальной территории открытых автостоянок; установка на внутриквартальной территории некапитальных строений; капитальный ремонт и реконструкция существующих инженерных коммуникаций; прокладка новых инженерных коммуникаций; мероприятия по благоустройству территории, а именно: установка опор освещения, скамей, урн и малых архитектурных форм; озеленение и проведение работ по уходу за существующими зелеными насаждениями; ремонт/устройство пешеходных дорог; мероприятия, связанные с капитальным ремонтом и реконструкцией дорог, включая: капитальный ремонт/замену дорожного полотна; устройство ливневой канализации (боковые канавы, дождеприемные колодцы); установку дорожных знаков, светофоров, дорожных ограждений; устройство велодорожек; устройство тротуаров; снос (демонтаж) ветхих и малоценных сооружений, а также объектов капитального строительства, аварийное состояние которых установлено в соответствии с требованиями действующих нормативных документов и технических регламентов., вид/наименование: Единая зона регулирования застройки и хозяйственной деятельности объектов культурного наследия города Новочеркасска Ростовской области 6-го типа, тип: Зоны с особыми условиями использования территории, номер: 61:55-6.600, дата решения: 01.07.2024, номер решения: 418, наименование ОГВ/ОМСУ: ПРАВИТЕЛЬСТВО РОСТОВСКОЙ ОБЛАСТИ	
Сведения о том, что земельный участок расположен в границах особой экономической зоны, территории опережающего развития, зоны территориального развития в Российской Федерации, игорной зоны:		данные отсутствуют	
Сведения о том, что земельный участок расположен в границах особо охраняемой природной территории, Байкальской природной территории и ее экологических зон, лесопарковом зеленом поясе, охотничьего угодья, лесничества:		данные отсутствуют	
Сведения о расположении земельного участка и (или) расположенного на нем объекта недвижимости в границах территории, в отношении которой принято решение о резервировании земель для государственных или муниципальных нужд:		данные отсутствуют	



ДОКУМЕНТ ПОДПИСАН  
ЭЛЕКТРОННОЙ ПОДПИСЬЮ

Сертификат: 009F0BDC181A023B64597F1E2579BEFB50

Владелец: ФЕДЕРАЛЬНАЯ СЛУЖБА ГОСУДАРСТВЕННОЙ

РЕГИСТРАЦИИ, КАДАСТРА И КАРТОГРАФИИ

Действителен: с 02.08.2024 по 26.10.2025

полное наименование должности

инициалы, фамилия

Земельный участок			
вид объекта недвижимости			
Лист № 3 раздела 1	Всего листов раздела 1: 4	Всего разделов: 6	Всего листов выписки: 15
25.11.2024г. № КУВИ-001/2024-285699687			
Кадастровый номер:		61:55:0010606:35	
Сведения о результатах проведения государственного земельного надзора:		данные отсутствуют	
Сведения о расположении земельного участка в границах территории, в отношении которой утвержден проект межевания территории:		данные отсутствуют	
Условный номер земельного участка:		данные отсутствуют	
Сведения о принятии акта и (или) заключении договора, предусматривающих предоставление в соответствии с земельным законодательством исполнительным органом государственным органом власти или органом местного самоуправления, находящегося в государственной или муниципальной собственности земельного участка для строительства наемного дома социального использования или наемного дома коммерческого использования:		данные отсутствуют	
Сведения о том, что земельный участок или земельные участки образованы на основании решения об изъятии земельного участка и (или) расположенного на нем объекта недвижимости для государственных или муниципальных нужд:		данные отсутствуют	
Сведения о том, что земельный участок образован из земель или земельного участка, государственная собственность на которые не разграничена:		данные отсутствуют	
Сведения о наличии земельного спора о местоположении границ земельных участков:		данные отсутствуют	
Статус записи об объекте недвижимости:		Сведения об объекте недвижимости имеют статус "актуальные, ранее учтенные"	
Особые отметки:		Сведения об ограничениях права на объект недвижимости, обременениях данного объекта, не зарегистрированных в реестре прав, ограничений прав и обременений недвижимого имущества: вид ограничения (обременения): ограничения прав на земельный участок, предусмотренные статьей 56 Земельного кодекса Российской Федерации; срок действия: с 11.01.2024; реквизиты документа-основания: ПОСТАНОВЛЕНИЕ "Об установлении объединенной зоны охраны объектов культурного наследия города Новочеркаска Ростовской области и утверждении требований к градостроительным регламентам в границах территорий данной зоны " от 01.07.2024 № 418 выдан: ПРАВИТЕЛЬСТВО РОСТОВСКОЙ ОБЛАСТИ. Сведения, необходимые для заполнения раздела: 4 - Сведения о частях земельного участка, отсутствуют.	



ДОКУМЕНТ ПОДПИСАН  
ЭЛЕКТРОННОЙ ПОДПИСЬЮ

Сертификат: 009F0BDC181A023B64597F1E2579BEFB50

Владелец: ФЕДЕРАЛЬНАЯ СЛУЖБА ГОСУДАРСТВЕННОЙ

РЕГИСТРАЦИИ, КАДАСТРА И КАРТОГРАФИИ

Действителен: с 02.08.2024 по 26.10.2025

полное наименование должности

инициалы, фамилия

Земельный участок			
вид объекта недвижимости			
Лист № 4 раздела 1	Всего листов раздела 1: 4	Всего разделов: 6	Всего листов выписки: 15
25.11.2024г. № КУВИ-001/2024-285699687			
Кадастровый номер:	61:55:0010606:35		
Получатель выписки:	Суворова Любовь Андреевна		

полное наименование должности	 ДОКУМЕНТ ПОДПИСАН ЭЛЕКТРОННОЙ ПОДПИСЬЮ Сертификат: 009F0BDC181A023B64597F1E2579BEFB50 Владелец: ФЕДЕРАЛЬНАЯ СЛУЖБА ГОСУДАРСТВЕННОЙ РЕГИСТРАЦИИ, КАДАСТРА И КАРТОГРАФИИ Действителен: с 02.08.2024 по 26.10.2025	инициалы, фамилия

Выписка из Единого государственного реестра недвижимости об объекте недвижимости  
Сведения о зарегистрированных правах

Земельный участок			
вид объекта недвижимости			
Лист № 1 раздела 2	Всего листов раздела 2: 7	Всего разделов: 6	Всего листов выписки: 15
25.11.2024г. № КУВИ-001/2024-285699687			
Кадастровый номер:		61:55:0010606:35	
1	Правообладатель (правообладатели):	1.1	Физическое лицо
	Сведения о возможности предоставления третьим лицам персональных данных физического лица:	1.1.1	данные отсутствуют
2	Вид, номер, дата и время государственной регистрации права:	2.1	Собственность 61-61-31/061/2014-198 28.07.2014 16:38:17
3	Сведения об осуществлении государственной регистрации сделки, права без необходимого в силу закона согласия третьего лица, органа:	3.1	данные отсутствуют
4	Ограничение прав и обременение объекта недвижимости:		
4.1	вид:	Запрещение регистрации	
	дата государственной регистрации:	22.06.2022 11:15:47	
	номер государственной регистрации:	61:55:0010606:35-61/232/2022-9	
	срок, на который установлены ограничение прав и обременение объекта недвижимости:	Срок действия не установлен	
	лицо, в пользу которого установлены ограничение прав и обременение объекта недвижимости:	Не определено	
	сведения о возможности предоставления третьим лицам персональных данных физического лица	данные отсутствуют	
	основание государственной регистрации:	Выписка из Федеральной службы судебных приставов, № 528825475/6164, выдан 20.06.2022, Новочеркасский городской отдел судебных приставов СПИ Горяйнова Альбина Евгеньевна	
	сведения об осуществлении государственной регистрации сделки, права, ограничения права без необходимого в силу закона согласия третьего лица, органа:	данные отсутствуют	
	сведения об управляющем залогом и о договоре управления залогом, если такой договор заключен для управления ипотекой:	данные отсутствуют	
	сведения о депозитарии, который осуществляет хранение обездвиженной документарной закладной или электронной закладной:		



ДОКУМЕНТ ПОДПИСАН  
ЭЛЕКТРОННОЙ ПОДПИСЬЮ

Сертификат: 009F0BDC181A023B64597F1E2579BEFB50

Владелец: ФЕДЕРАЛЬНАЯ СЛУЖБА ГОСУДАРСТВЕННОЙ  
РЕГИСТРАЦИИ, КАДАСТРА И КАРТОГРАФИИ  
Действителен: с 02.08.2024 по 26.10.2025

полное наименование должности

инициалы, фамилия

## Земельный участок

вид объекта недвижимости

Лист № 2 раздела 2

Всего листов раздела 2: 7

Всего разделов: 6

Всего листов выписки: 15

25.11.2024г. № КУВИ-001/2024-285699687

Кадастровый номер:

61:55:0010606:35

	ведения о внесении изменений или дополнений в регистрационную запись об ипотеке:	
4.2	вид:	Запрещение регистрации
	дата государственной регистрации:	28.12.2021 07:34:49
	номер государственной регистрации:	61:55:0010606:35-61/232/2021-8
	срок, на который установлены ограничение прав и обременение объекта недвижимости:	Срок действия не установлен
	лицо, в пользу которого установлены ограничение прав и обременение объекта недвижимости:	Не определено
	сведения о возможности предоставления третьим лицам персональных данных физического лица	данные отсутствуют
	основание государственной регистрации:	Выписка из Федеральной службы судебных приставов, № 966775239/6118, выдан 27.11.2021, Межрайонный отдел по особым исполнительным производствам СПИ Луганская Мария Юрьевна
	сведения об осуществлении государственной регистрации сделки, права, ограничения права без необходимого в силу закона согласия третьего лица, органа:	данные отсутствуют
	сведения об управляющем залогом и о договоре управления залогом, если такой договор заключен для управления ипотекой:	данные отсутствуют
	сведения о депозитарии, который осуществляет хранение обездвиженной документарной закладной или электронной закладной:	
	ведения о внесении изменений или дополнений в регистрационную запись об ипотеке:	
4.3	вид:	Запрещение регистрации
	дата государственной регистрации:	13.12.2021 09:54:54
	номер государственной регистрации:	61:55:0010606:35-61/871/2021-7
	срок, на который установлены ограничение прав и обременение объекта недвижимости:	Срок действия не установлен
	лицо, в пользу которого установлены ограничение прав и обременение объекта недвижимости:	Не определено
	сведения о возможности предоставления третьим лицам персональных данных физического лица	данные отсутствуют



ДОКУМЕНТ ПОДПИСАН  
ЭЛЕКТРОННОЙ ПОДПИСЬЮ

Сертификат: 009F0BDC181A023B64597F1E2579BEFB50

Владелец: ФЕДЕРАЛЬНАЯ СЛУЖБА ГОСУДАРСТВЕННОЙ

РЕГИСТРАЦИИ, КАДАСТРА И КАРТОГРАФИИ

Действителен: с 02.08.2024 по 26.10.2025

полное наименование должности

инициалы, фамилия

Земельный участок			
вид объекта недвижимости			
Лист № 3 раздела 2	Всего листов раздела 2: 7	Всего разделов: 6	Всего листов выписки: 15

25.11.2024г. № КУВИ-001/2024-285699687

Кадастровый номер: 61:55:0010606:35

	основание государственной регистрации:	Выписка из Федеральной службы судебных приставов, № 966775222/6118, выдан 27.11.2021, Межрайонный отдел по особым исполнительным производствам СПИ Луганская Мария Юрьевна
	сведения об осуществлении государственной регистрации сделки, права, ограничения права без необходимого в силу закона согласия третьего лица, органа:	данные отсутствуют
	сведения об управляющем залогом и о договоре управления залогом, если такой договор заключен для управления ипотекой:	данные отсутствуют
	сведения о депозитарии, который осуществляет хранение обездвиженной документарной закладной или электронной закладной:	
	ведения о внесении изменений или дополнений в регистрационную запись об ипотеке:	
4.4	вид:	Запрещение регистрации
	дата государственной регистрации:	25.11.2021 08:56:08
	номер государственной регистрации:	61:55:0010606:35-61/211/2021-6
	срок, на который установлены ограничение прав и обременение объекта недвижимости:	Срок действия не установлен
	лицо, в пользу которого установлены ограничение прав и обременение объекта недвижимости:	Не определено
	сведения о возможности предоставления третьим лицам персональных данных физического лица	данные отсутствуют
	основание государственной регистрации:	Выписка из Федеральной службы судебных приставов, № 966629019/6118, выдан 23.11.2021, Межрайонный отдел по особым исполнительным производствам СПИ Луганская Мария Юрьевна
	сведения об осуществлении государственной регистрации сделки, права, ограничения права без необходимого в силу закона согласия третьего лица, органа:	данные отсутствуют
	сведения об управляющем залогом и о договоре управления залогом, если такой договор заключен для управления ипотекой:	данные отсутствуют



ДОКУМЕНТ ПОДПИСАН  
ЭЛЕКТРОННОЙ ПОДПИСЬЮ

Сертификат: 009F0BDC181A023B64597F1E2579BEFB50

Владелец: ФЕДЕРАЛЬНАЯ СЛУЖБА ГОСУДАРСТВЕННОЙ

РЕГИСТРАЦИИ, КАДАСТРА И КАРТОГРАФИИ

Действителен: с 02.08.2024 по 26.10.2025

полное наименование должности

инициалы, фамилия

Земельный участок			
вид объекта недвижимости			
Лист № 4 раздела 2	Всего листов раздела 2: 7	Всего разделов: 6	Всего листов выписки: 15

25.11.2024г. № КУВИ-001/2024-285699687

Кадастровый номер: 61:55:0010606:35

	сведения о депозитарии, который осуществляет хранение бездвиженной документарной закладной или электронной закладной:	
	ведения о внесении изменений или дополнений в регистрационную запись об ипотеке:	
4.5	вид:	Арест
	дата государственной регистрации:	08.09.2020 13:45:16
	номер государственной регистрации:	61:55:0010606:35-61/001/2020-3
	срок, на который установлены ограничение прав и обременение объекта недвижимости:	данные отсутствуют
	лицо, в пользу которого установлены ограничение прав и обременение объекта недвижимости:	данные о правообладателе отсутствуют
	сведения о возможности предоставления третьим лицам персональных данных физического лица	данные отсутствуют
	основание государственной регистрации:	Постановление Межрайонного отдела по особым исполнительным производствам Управления ФССП России по Ростовской области, № №53988/20/61018-ИП, выдан 03.09.2020, УФССП России по Ростовской области
	сведения об осуществлении государственной регистрации сделки, права, ограничения права без необходимого в силу закона согласия третьего лица, органа:	данные отсутствуют
	сведения об управляющем залогом и о договоре управления залогом, если такой договор заключен для управления ипотекой:	данные отсутствуют
	сведения о депозитарии, который осуществляет хранение бездвиженной документарной закладной или электронной закладной:	
	ведения о внесении изменений или дополнений в регистрационную запись об ипотеке:	
4.6	вид:	Запрещение регистрации
	дата государственной регистрации:	08.09.2020 13:45:16
	номер государственной регистрации:	61:55:0010606:35-61/001/2020-2
	срок, на который установлены ограничение прав и обременение объекта недвижимости:	данные отсутствуют



ДОКУМЕНТ ПОДПИСАН  
ЭЛЕКТРОННОЙ ПОДПИСЬЮ

Сертификат: 009F0BDC181A023B64597F1E2579BEFB50

Владелец: ФЕДЕРАЛЬНАЯ СЛУЖБА ГОСУДАРСТВЕННОЙ

РЕГИСТРАЦИИ, КАДАСТРА И КАРТОГРАФИИ

Действителен: с 02.08.2024 по 26.10.2025

полное наименование должности

инициалы, фамилия



Земельный участок			
вид объекта недвижимости			
Лист № 5 раздела 2	Всего листов раздела 2: 7	Всего разделов: 6	Всего листов выписки: 15

25.11.2024г. № КУВИ-001/2024-285699687

Кадастровый номер: 61:55:0010606:35

	лицо, в пользу которого установлены ограничение прав и обременение объекта недвижимости:	данные о правообладателе отсутствуют
	сведения о возможности предоставления третьим лицам персональных данных физического лица	данные отсутствуют
	основание государственной регистрации:	Постановление Межрайонного отдела по особым исполнительным производствам Управления ФССП России по Ростовской области, № №53988/20/61018-ИП, выдан 03.09.2020, УФССП России по Ростовской области
	сведения об осуществлении государственной регистрации сделки, права, ограничения права без необходимого в силу закона согласия третьего лица, органа:	данные отсутствуют
	сведения об управляющем залогом и о договоре управления залогом, если такой договор заключен для управления ипотекой:	данные отсутствуют
	сведения о депозитарии, который осуществляет хранение обездвиженной документарной закладной или электронной закладной:	
	ведения о внесении изменений или дополнений в регистрационную запись об ипотеке:	
4.7	вид:	Ипотека
	дата государственной регистрации:	08.08.2016 14:34:26
	номер государственной регистрации:	61-61/031-61/031/003/2016-5814/1
	срок, на который установлены ограничение прав и обременение объекта недвижимости:	Срок действия с 08.08.2016 по 05.08.2019
	лицо, в пользу которого установлены ограничение прав и обременение объекта недвижимости:	АКЦИОНЕРНЫЙ КОММЕРЧЕСКИЙ МЕЖРЕГИОНАЛЬНЫЙ ТОПЛИВНО-ЭНЕРГЕТИЧЕСКИЙ БАНК "МЕЖТОПЭНЕРГОБАНК" (ПУБЛИЧНОЕ АКЦИОНЕРНОЕ ОБЩЕСТВО), ИНН: 7701014396
	сведения о возможности предоставления третьим лицам персональных данных физического лица	данные отсутствуют
	основание государственной регистрации:	Договор ипотеки, № ДИ-0020/108-01/3, выдан 05.08.2016
	сведения об осуществлении государственной регистрации сделки, права, ограничения права без необходимого в силу закона согласия третьего лица, органа:	данные отсутствуют



ДОКУМЕНТ ПОДПИСАН  
ЭЛЕКТРОННОЙ ПОДПИСЬЮ

Сертификат: 009F0BDC181A023B64597F1E2579BEFB50

Владелец: ФЕДЕРАЛЬНАЯ СЛУЖБА ГОСУДАРСТВЕННОЙ

РЕГИСТРАЦИИ, КАДАСТРА И КАРТОГРАФИИ

Действителен: с 02.08.2024 по 26.10.2025

полное наименование должности

инициалы, фамилия

Земельный участок		
вид объекта недвижимости		
Лист № 6 раздела 2	Всего листов раздела 2: 7	Всего разделов: 6
25.11.2024г. № КУВИ-001/2024-285699687		Всего листов выписки: 15
Кадастровый номер:	61:55:0010606:35	
	сведения об управляющем залогом и о договоре управления залогом, если такой договор заключен для управления ипотекой:	данные отсутствуют
	сведения о депозитари, который осуществляет хранение обездвиженной документарной закладной или электронной закладной:	
	ведения о внесении изменений или дополнений в регистрационную запись об ипотеке:	
4	Ограничение прав и обременение объекта недвижимости:	
4.1	вид:	Запрещение регистрации
	дата государственной регистрации:	07.03.2019 16:25:47
	номер государственной регистрации:	61:55:0010606:35-61/031/2019-1
	срок, на который установлены ограничение прав и обременение объекта недвижимости:	Срок действия с 07.03.2019
	лицо, в пользу которого установлены ограничение прав и обременение объекта недвижимости:	данные о правообладателе отсутствуют
	сведения о возможности предоставления третьим лицам персональных данных физического лица	данные отсутствуют
	основание государственной регистрации:	Постановление о запрете на совершение действий по регистрации, № 442550606/6164, выдан 14.02.2019, Новочеркасский городской отдел судебных приставов УФССП России по Ростовской области
	сведения об осуществлении государственной регистрации сделки, права, ограничения права без необходимого в силу закона согласия третьего лица, органа:	данные отсутствуют
	сведения об управляющем залогом и о договоре управления залогом, если такой договор заключен для управления ипотекой:	данные отсутствуют
	сведения о депозитари, который осуществляет хранение обездвиженной документарной закладной или электронной закладной:	
	ведения о внесении изменений или дополнений в регистрационную запись об ипотеке:	
5	Договоры участия в долевом строительстве:	не зарегистрировано
6	Заявленные в судебном порядке права требования:	данные отсутствуют



ДОКУМЕНТ ПОДПИСАН  
ЭЛЕКТРОННОЙ ПОДПИСЬЮ

Сертификат: 009F0BDC181A023B64597F1E2579BEFB50

Владелец: ФЕДЕРАЛЬНАЯ СЛУЖБА ГОСУДАРСТВЕННОЙ

РЕГИСТРАЦИИ, КАДАСТРА И КАРТОГРАФИИ

Действителен: с 02.08.2024 по 26.10.2025

полное наименование должности

инициалы, фамилия

Земельный участок		
вид объекта недвижимости		
Лист № 7 раздела 2	Всего листов раздела 2: 7	Всего разделов: 6
Всего листов выписки: 15		
25.11.2024г. № КУВИ-001/2024-285699687		
Кадастровый номер:		61:55:0010606:35
7	Сведения о возможности предоставления третьим лицам персональных данных физического лица	данные отсутствуют
8	Сведения о возражении в отношении зарегистрированного права:	данные отсутствуют
9	Сведения о наличии решения об изъятии объекта недвижимости для государственных и муниципальных нужд:	данные отсутствуют
10	Сведения о невозможности государственной регистрации без личного участия правообладателя или его законного представителя:	данные отсутствуют
11	Правопритязания и сведения о наличии поступивших, но не рассмотренных заявлений о проведении государственной регистрации права (перехода, прекращения права), ограничения права или обременения объекта недвижимости, сделки в отношении объекта недвижимости:	отсутствуют
11	Сведения о невозможности государственной регистрации перехода, прекращения, ограничения права на земельный участок из земель сельскохозяйственного назначения:	данные отсутствуют



ДОКУМЕНТ ПОДПИСАН  
ЭЛЕКТРОННОЙ ПОДПИСЬЮ

Сертификат: 009F0BDC181A023B64597F1E2579BEFB50

Владелец: ФЕДЕРАЛЬНАЯ СЛУЖБА ГОСУДАРСТВЕННОЙ

РЕГИСТРАЦИИ, КАДАСТРА И КАРТОГРАФИИ

Действителен: с 02.08.2024 по 26.10.2025

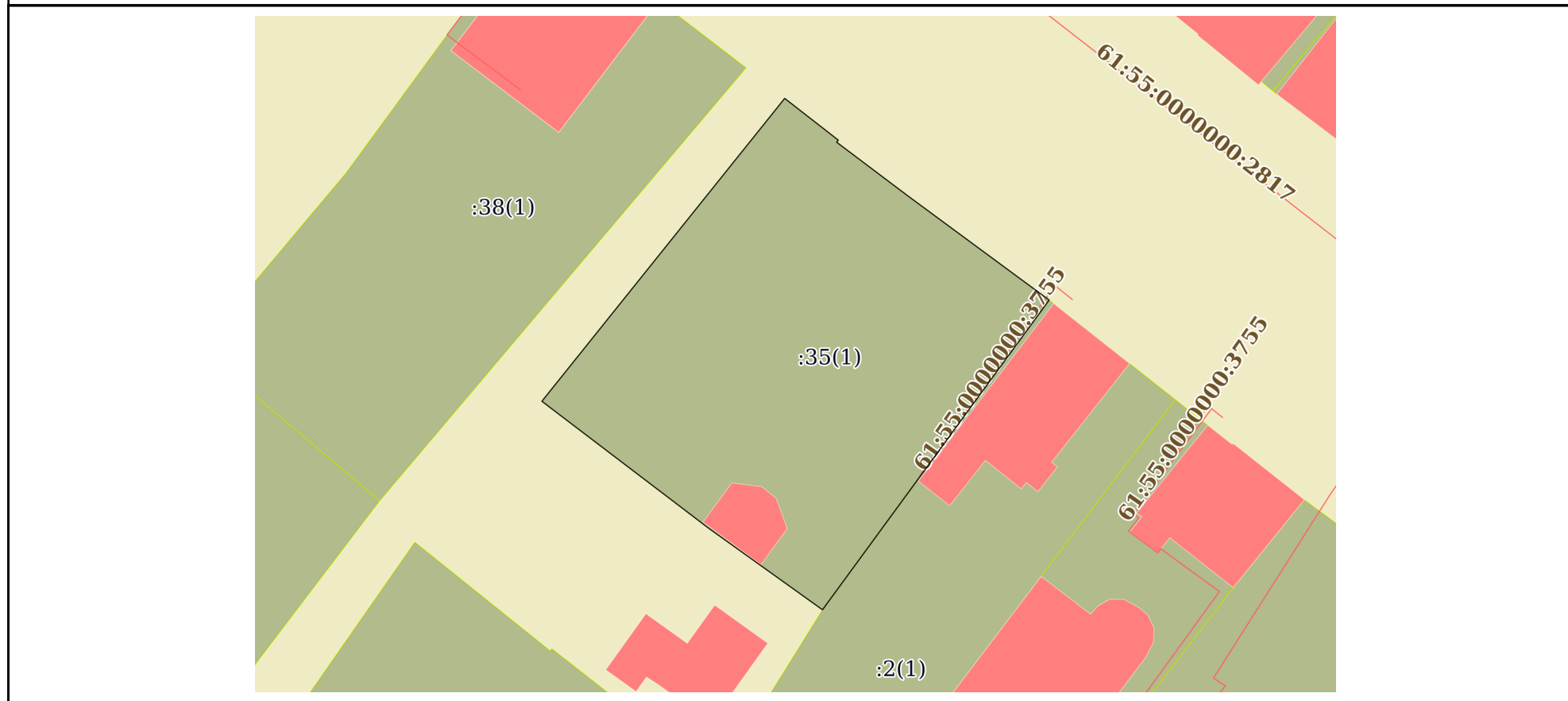
полное наименование должности

инициалы, фамилия

Выписка из Единого государственного реестра недвижимости об объекте недвижимости  
Описание местоположения земельного участка

Земельный участок			
вид объекта недвижимости			
Лист № 1 раздела 3	Всего листов раздела 3: 1	Всего разделов: 6	Всего листов выписки: 15
25.11.2024г. № КУВИ-001/2024-285699687			
Кадастровый номер:		61:55:0010606:35	

План (чертеж, схема) земельного участка



Масштаб 1:400      Условные обозначения:


полное наименование должности	 ДОКУМЕНТ ПОДПИСАН ЭЛЕКТРОННОЙ ПОДПИСЬЮ	инициалы, фамилия
	Сертификат: 009F0BDC181A023B64597F1E2579BEFB50 Владелец: ФЕДЕРАЛЬНАЯ СЛУЖБА ГОСУДАРСТВЕННОЙ РЕГИСТРАЦИИ, КАДАСТРА И КАРТОГРАФИИ Действителен: с 02.08.2024 по 26.10.2025	

## Выписка из Единого государственного реестра недвижимости об объекте недвижимости

## Описание местоположения земельного участка

Земельный участок			
вид объекта недвижимости			
Лист № 1 раздела 3.1	Всего листов раздела 3.1: 1	Всего разделов: 6	Всего листов выписки: 15
25.11.2024г. № КУВИ-001/2024-285699687			
Кадастровый номер:		61:55:0010606:35	

Описание местоположения границ земельного участка							
№ п/п	Номер точки		Дирекционный угол	Горизонтальное проложение, м	Описание закрепления на местности	Кадастровые номера смежных участков	Сведения об адресах правообладателей смежных земельных участков
	начальная	конечная					
1	2	3	4	5	6	7	8
1	1.1.1	1.1.2	127°55.1'	4.59	данные отсутствуют	данные отсутствуют	данные отсутствуют
2	1.1.2	1.1.3	218°9.4'	0.18	данные отсутствуют	данные отсутствуют	данные отсутствуют
3	1.1.3	1.1.4	127°0.3'	5.95	данные отсутствуют	данные отсутствуют	данные отсутствуют
4	1.1.4	1.1.5	126°23.9'	11.91	данные отсутствуют	данные отсутствуют	данные отсутствуют
5	1.1.5	1.1.6	216°12.4'	25.9	данные отсутствуют	61:55:0010606:2(1)	Россия, Ростовская область, г. Новочеркасск, ул. Никольского А.А., д. 175А
6	1.1.6	1.1.7	305°36.5'	9.45	данные отсутствуют	данные отсутствуют	данные отсутствуют
7	1.1.7	1.1.8	307°16.5'	14.15	данные отсутствуют	данные отсутствуют	данные отсутствуют
8	1.1.8	1.1.1	38°43.5'	26.2	данные отсутствуют	данные отсутствуют	данные отсутствуют


полное наименование должности	 ДОКУМЕНТ ПОДПИСАН ЭЛЕКТРОННОЙ ПОДПИСЬЮ	инициалы, фамилия
	Сертификат: 009F0BDC181A023B64597F1E2579BEFB50 Владелец: ФЕДЕРАЛЬНАЯ СЛУЖБА ГОСУДАРСТВЕННОЙ РЕГИСТРАЦИИ, КАДАСТРА И КАРТОГРАФИИ Действителен: с 02.08.2024 по 26.10.2025	

Выписка из Единого государственного реестра недвижимости об объекте недвижимости

Описание местоположения земельного участка

Земельный участок			
вид объекта недвижимости			
Лист № 1 раздела 3.2	Всего листов раздела 3.2: 1	Всего разделов: 6	Всего листов выписки: 15
25.11.2024г. № КУВИ-001/2024-285699687			
Кадастровый номер:		61:55:0010606:35	

Сведения о характерных точках границы земельного участка				
Система координат МСК-61				
Номер точки	Координаты, м		Описание закрепления на местности	Средняя квадратичная погрешность определения координат характерных точек границ земельного участка, м
	X	Y		
1	2	3	4	5
1	444177.91	2233481.22	Временный межевой знак	0.1
2	444175.09	2233484.84	Временный межевой знак	0.1
3	444174.95	2233484.73	Временный межевой знак	0.1
4	444171.37	2233489.48	Временный межевой знак	0.1
5	444164.3	2233499.07	Временный межевой знак	0.1
6	444143.4	2233483.77	Временный межевой знак	0.1
7	444148.9	2233476.09	Временный межевой знак	0.1
8	444157.47	2233464.83	Временный межевой знак	0.1
1	444177.91	2233481.22	Временный межевой знак	0.1

	 <p>ДОКУМЕНТ ПОДПИСАН ЭЛЕКТРОННОЙ ПОДПИСЬЮ</p> <p>Сертификат: 009F0BDC181A023B64597F1E2579BEFB50</p> <p>Владелец: ФЕДЕРАЛЬНАЯ СЛУЖБА ГОСУДАРСТВЕННОЙ РЕГИСТРАЦИИ, КАДАСТРА И КАРТОГРАФИИ</p> <p>Действителен: с 02.08.2024 по 26.10.2025</p>	
полное наименование должности	инициалы, фамилия	

## Выписка из Единого государственного реестра недвижимости об объекте недвижимости

## Сведения о частях земельного участка

Земельный участок			
вид объекта недвижимости			
Лист № 1 раздела 4.1	Всего листов раздела 4.1: 1	Всего разделов: 6	Всего листов выписки: 15
25.11.2024г. № КУВИ-001/2024-285699687			
Кадастровый номер:		61:55:0010606:35	

Учетный номер части	Площадь, м2	Содержание ограничения в использовании или ограничения права на объект недвижимости или обременения объекта недвижимости
1	2	3
	Весь	<p>вид ограничения (обременения): ограничения прав на земельный участок, предусмотренные статьей 56 Земельного кодекса Российской Федерации; Срок действия: не установлен; реквизиты документа-основания: ПОСТАНОВЛЕНИЕ "Об установлении объединенной зоны охраны объектов культурного наследия города Новочеркасска Ростовской области и утверждении требований к градостроительным регламентам в границах территорий данной зоны " от 01.07.2024 № 418 выдан: ПРАВИТЕЛЬСТВО РОСТОВСКОЙ ОБЛАСТИ; Содержание ограничения (обременения): Требования к градостроительным регламентам в границах единой зоны регулирования застройки и хозяйственной деятельности шестого типа (индекс зоны Р-6 (для всех участков) Запрещается: изменение форм существующего рельефа. Разрешается: реконструкция, строительство зданий и сооружений высотой не более 9,0 метра от планировочной отметки земли до отметки верха парапета или конька крыши (решетчатые ограждения элементов кровли, сварные пожарные лестницы, антенны и молниеотводы не учитываются); размещение на внутриквартальной территории объектов инженерной инфраструктуры, спортивных сооружений, детских площадок; устройство на внутриквартальной территории открытых автостоянок; установка на внутриквартальной территории некапитальных строений; капитальный ремонт и реконструкция существующих инженерных коммуникаций; прокладка новых инженерных коммуникаций; мероприятия по благоустройству территории, а именно: установка опор освещения, скамей, урн и малых архитектурных форм; озеленение и проведение работ по уходу за существующими зелеными насаждениями; ремонт/устройство пешеходных дорог; мероприятия, связанные с капитальным ремонтом и реконструкцией дорог, включая: капитальный ремонт/замену дорожного полотна; устройство ливневой канализации (боковые канавы, дождеприемные колодцы); установку дорожных знаков, светофоров, дорожных ограждений; устройство велодорожек; устройство тротуаров; снос (демонтаж) ветхих и малоценных сооружений, а также объектов капитального строительства, аварийное состояние которых установлено в соответствии с требованиями действующих нормативных документов и технических регламентов.; Реестровый номер границы: 61:55-6.600; Вид объекта реестра границ: Зона с особыми условиями использования территории; Вид зоны по документу: Единая зона регулирования застройки и хозяйственной деятельности объектов культурного наследия города Новочеркасска Ростовской области 6-го типа; Тип зоны: Зоны с особыми условиями использования территории; Номер: 61:55-6.600</p>



ДОКУМЕНТ ПОДПИСАН  
ЭЛЕКТРОННОЙ ПОДПИСЬЮ

Сертификат: 009F0BDC181A023B64597F1E2579BEFB50

Владелец: ФЕДЕРАЛЬНАЯ СЛУЖБА ГОСУДАРСТВЕННОЙ  
РЕГИСТРАЦИИ, КАДАСТРА И КАРТОГРАФИИ  
Действителен: с 02.08.2024 по 26.10.2025

полное наименование должности

инициалы, фамилия