

Филиал федерального государственного бюджетного учреждения "Федеральная кадастровая палата Федеральной службы государственной регистрации, кадастра и картографии" по Воронежской области

полное наименование органа регистрации прав

Выписка из Единого государственного реестра недвижимости об объекте недвижимости

Сведения о характеристиках объекта недвижимости

На основании запроса от 06.08.2024, поступившего на рассмотрение 06.08.2024, сообщаем, что согласно записям Единого государственного реестра недвижимости:

Раздел 1 Лист 1

Земельный участок			
вид объекта недвижимости			
Лист № 1 раздела 1	Всего листов раздела 1: 3	Всего разделов: 8	Всего листов выписки: 16
06.08.2024г. № КУВИ-001/2024-200219530			
Кадастровый номер:	36:26:1900014:61		
Номер кадастрового квартала:	36:26:1900014		
Дата присвоения кадастрового номера:	25.05.2003		
Ранее присвоенный государственный учетный номер:	ВВО-26-12(01)-б/н		
Местоположение:	Воронежская область, р-н Репьевский, с/с Краснолиповский, с Краснолипове, Детский сад, ул Ленина, д 1		
Площадь:	3900 +/- 44		
Кадастровая стоимость, руб.:	4560153		
Кадастровые номера расположенных в пределах земельного участка объектов недвижимости:	36:26:1900014:104, 36:26:0000000:2013		
Кадастровые номера объектов недвижимости, из которых образован объект недвижимости:	данные отсутствуют		
Кадастровые номера образованных объектов недвижимости:	данные отсутствуют		
Категория земель:	Земли населенных пунктов		
Виды разрешенного использования:	Для общественно-деловых целей		
Сведения о кадастровом инженере:	данные отсутствуют		
Сведения о лесах, водных объектах и об иных природных объектах, расположенных в пределах земельного участка:	данные отсутствуют		
Сведения о том, что земельный участок полностью расположен в границах зоны с особыми условиями использования территории, территории объекта культурного наследия, публичного сервитута:	данные отсутствуют		
Сведения о том, что земельный участок расположен в границах особой экономической зоны, территории опережающего развития, зоны территориального развития в Российской Федерации, игровой зоны:	данные отсутствуют		



ДОКУМЕНТ ПОДПИСАН  
ЭЛЕКТРОННОЙ ПОДПИСЬЮ

Сертификат: 00ВВ056В7401СВ38Д2В3576АСДС8425108

Владелец: ФЕДЕРАЛЬНАЯ СЛУЖБА ГОСУДАРСТВЕННОЙ  
РЕГИСТРАЦИИ, КАДАСТРА И КАРТОГРАФИИ  
Действителен: с 27.06.2023 по 19.09.2024

полное наименование должности

инициалы, фамилия

Земельный участок			
вид объекта недвижимости			
Лист № 2 раздела 1	Всего листов раздела 1: 3	Всего разделов: 8	Всего листов выписки: 16
06.08.2024г. № КУВИ-001/2024-200219530			
Кадастровый номер:		36:26:1900014:61	
Сведения о том, что земельный участок расположен в границах особо охраняемой природной территории, Байкальской природной территории и ее экологических зон, лесопарковом зеленом поясе, охотничьего угодья, лесничества:		данные отсутствуют	
Сведения о расположении земельного участка и (или) расположенного на нем объекта недвижимости в границах территории, в отношении которой принято решение о резервировании земель для государственных или муниципальных нужд:		данные отсутствуют	
Сведения о результатах проведения государственного земельного надзора:		данные отсутствуют	
Сведения о расположении земельного участка в границах территории, в отношении которой утвержден проект межевания территории:		данные отсутствуют	
Условный номер земельного участка:		данные отсутствуют	
Сведения о принятии акта и (или) заключении договора, предусматривающих предоставление в соответствии с земельным законодательством исполнительным органом государственным органом власти или органом местного самоуправления, находящегося в государственной или муниципальной собственности земельного участка для строительства наемного дома социального использования или наемного дома коммерческого использования:		данные отсутствуют	
Сведения о том, что земельный участок или земельные участки образованы на основании решения об изъятии земельного участка и (или) расположенного на нем объекта недвижимости для государственных или муниципальных нужд:		данные отсутствуют	
Сведения о том, что земельный участок образован из земель или земельного участка, государственная собственность на которые не разграничена:		данные отсутствуют	
Сведения о наличии земельного спора о местоположении границ земельных участков:		данные отсутствуют	
Статус записи об объекте недвижимости:		Сведения об объекте недвижимости имеют статус "актуальные, ранее учтенные"	
Особые отметки:		Сведения об ограничениях права на объект недвижимости, обременениях данного объекта, не зарегистрированных в реестре прав, ограничений прав и обременений недвижимого имущества: вид	



ДОКУМЕНТ ПОДПИСАН  
ЭЛЕКТРОННОЙ ПОДПИСЬЮ

Сертификат: 00ВВ056В7401СВ38D2В3576АСDС8425108

Владелец: ФЕДЕРАЛЬНАЯ СЛУЖБА ГОСУДАРСТВЕННОЙ

РЕГИСТРАЦИИ, КАДАСТРА И КАРТОГРАФИИ

Действителен: с 27.06.2023 по 19.09.2024

полное наименование должности

инициалы, фамилия

Земельный участок			
вид объекта недвижимости			
Лист № 3 раздела 1	Всего листов раздела 1: 3	Всего разделов: 8	Всего листов выписки: 16
06.08.2024г. № КУВИ-001/2024-200219530			
Кадастровый номер:		36:26:1900014:61	
		ограничения (обременения): ограничения прав на земельный участок, предусмотренные статьей 56 Земельного кодекса Российской Федерации; срок действия: с 20.03.2020; реквизиты документа-основания: "О некоторых вопросах установления охранных зон объектов электросетевого хозяйства" от 26.08.2013 № 736 выдан: Правительство Российской Федерации; сопроводительное письмо от 02.03.2020 № 2822 выдан: Представитель Филиала ПАО «МРСК Центра» Тютюнник Е.В.. вид	
		ограничения (обременения): ограничения прав на земельный участок, предусмотренные статьей 56 Земельного кодекса Российской Федерации; срок действия: с 08.04.2020; реквизиты документа-основания: "О некоторых вопросах установления охранных зон объектов электросетевого хозяйства" от 26.08.2013 № 736 выдан: Правительство Российской Федерации; сопроводительное письмо от 09.03.2020 № 4280 выдан: Представитель Филиала ПАО «МРСК Центра» Тютюнник Е.В..	
Получатель выписки:		Патиева Дарья Александровна, действующий(ая) на основании документа "" от имени заявителя ПУБЛИЧНОЕ АКЦИОНЕРНОЕ ОБЩЕСТВО "СБЕРБАНК РОССИИ", 7707083893	

полное наименование должности		ДОКУМЕНТ ПОДПИСАН	инициалы, фамилия
	ЭЛЕКТРОННОЙ ПОДПИСЬЮ		
	Сертификат: 00BV056V7401CB38D2B3576ACDC8425108		
	Владелец: ФЕДЕРАЛЬНАЯ СЛУЖБА ГОСУДАРСТВЕННОЙ		
	РЕГИСТРАЦИИ, КАДАСТРА И КАРТОГРАФИИ		
	Действителен: с 27.06.2023 по 19.09.2024		

Выписка из Единого государственного реестра недвижимости об объекте недвижимости  
Сведения о зарегистрированных правах

Земельный участок			
вид объекта недвижимости			
Лист № 1 раздела 2	Всего листов раздела 2: 2	Всего разделов: 8	Всего листов выписки: 16
06.08.2024г. № КУВИ-001/2024-200219530			
Кадастровый номер:		36:26:1900014:61	
1	Правообладатель (правообладатели):	1.1	Репьевский муниципальный район Воронежской области
	Сведения о возможности предоставления третьим лицам персональных данных физического лица:	1.1.1	данные отсутствуют
2	Вид, номер, дата и время государственной регистрации права:	2.1	Собственность 36-36-27/002/2010-33 28.01.2010 00:00:00
3	Сведения об осуществлении государственной регистрации сделки, права без необходимого в силу закона согласия третьего лица, органа:	3.1	данные отсутствуют
4	Ограничение прав и обременение объекта недвижимости:		
4.1	вид:	Аренда	
	дата государственной регистрации:	24.04.2023 15:06:25	
	номер государственной регистрации:	36:26:1900014:61-36/184/2023-1	
	срок, на который установлены ограничение прав и обременение объекта недвижимости:	Срок действия с 24.04.2023 на 10 лет	
	лицо, в пользу которого установлены ограничение прав и обременение объекта недвижимости:	Публичное акционерное общество "Сбербанк России", ИНН: 7707083893, ОГРН: 1027700132195	
	сведения о возможности предоставления третьим лицам персональных данных физического лица	данные отсутствуют	
	основание государственной регистрации:	Договор аренды земельного участка, занимаемого объектом недвижимости, № 184, выдан 20.04.2023	
	сведения об осуществлении государственной регистрации сделки, права, ограничения права без необходимого в силу закона согласия третьего лица, органа:	данные отсутствуют	
	сведения об управляющем залогом и о договоре управления залогом, если такой договор заключен для управления ипотекой:	данные отсутствуют	
	сведения о депозитарии, который осуществляет хранение обездвиженной документарной закладной или электронной закладной:		



ДОКУМЕНТ ПОДПИСАН  
ЭЛЕКТРОННОЙ ПОДПИСЬЮ

Сертификат: 00ВВ056В7401СВ38Д2В3576АСДС8425108

Владелец: ФЕДЕРАЛЬНАЯ СЛУЖБА ГОСУДАРСТВЕННОЙ  
РЕГИСТРАЦИИ, КАДАСТРА И КАРТОГРАФИИ  
Действителен: с 27.06.2023 по 19.09.2024

полное наименование должности

инициалы, фамилия

Земельный участок		
вид объекта недвижимости		
Лист № 2 раздела 2	Всего листов раздела 2: 2	Всего разделов: 8
Всего листов выписки: 16		
06.08.2024г. № КУВИ-001/2024-200219530		
Кадастровый номер:	36:26:1900014:61	
	ведения о внесении изменений или дополнений в регистрационную запись об ипотеке:	
5	Договоры участия в долевом строительстве:	не зарегистрировано
6	Заявленные в судебном порядке права требования:	данные отсутствуют
7	Сведения о возможности предоставления третьим лицам персональных данных физического лица	данные отсутствуют
8	Сведения о возражении в отношении зарегистрированного права:	данные отсутствуют
9	Сведения о наличии решения об изъятии объекта недвижимости для государственных и муниципальных нужд:	данные отсутствуют
10	Сведения о невозможности государственной регистрации без личного участия правообладателя или его законного представителя:	данные отсутствуют
11	Правопритязания и сведения о наличии поступивших, но не рассмотренных заявлений о проведении государственной регистрации права (перехода, прекращения права), ограничения права или обременения объекта недвижимости, сделки в отношении объекта недвижимости:	отсутствуют
11	Сведения о невозможности государственной регистрации перехода, прекращения, ограничения права на земельный участок из земель сельскохозяйственного назначения:	данные отсутствуют

полное наименование должности	 <p>ДОКУМЕНТ ПОДПИСАН ЭЛЕКТРОННОЙ ПОДПИСЬЮ</p> <p>Сертификат: 00ВВ056В7401СВ38D2В3576АСDС8425108</p> <p>Владелец: ФЕДЕРАЛЬНАЯ СЛУЖБА ГОСУДАРСТВЕННОЙ РЕГИСТРАЦИИ, КАДАСТРА И КАРТОГРАФИИ</p> <p>Действителен: с 27.06.2023 по 19.09.2024</p>	инициалы, фамилия

Выписка из Единого государственного реестра недвижимости об объекте недвижимости

Описание местоположения земельного участка

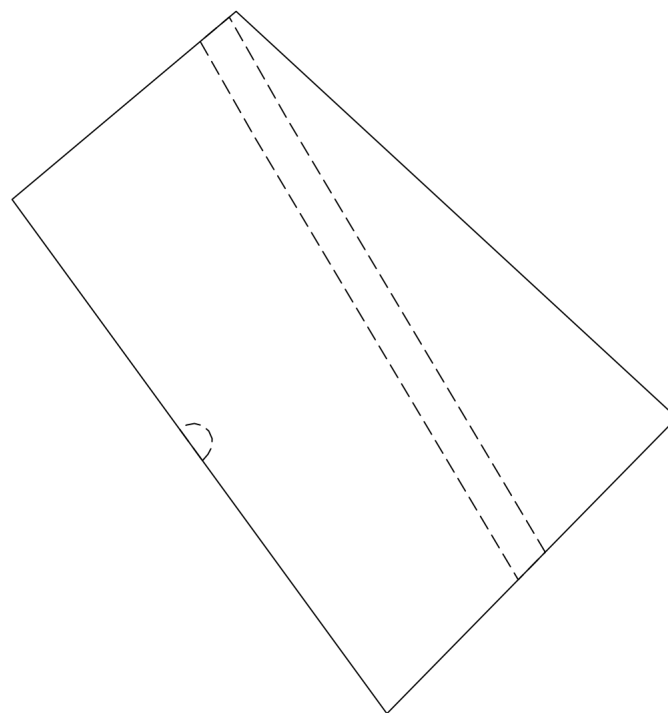
Земельный участок			
вид объекта недвижимости			

Лист № 1 раздела 3	Всего листов раздела 3: 1	Всего разделов: 8	Всего листов выписки: 16
--------------------	---------------------------	-------------------	--------------------------

06.08.2024г. № КУВИ-001/2024-200219530


Кадастровый номер: 36:26:1900014:61

План (чертеж, схема) земельного участка



Масштаб 1:1000      Условные обозначения:

полное наименование должности	инициалы, фамилия
-------------------------------	-------------------



ДОКУМЕНТ ПОДПИСАН  
ЭЛЕКТРОННОЙ ПОДПИСЬЮ

Сертификат: 00ВВ056В7401СВ38D2В3576АСDС8425108  
Владелец: ФЕДЕРАЛЬНАЯ СЛУЖБА ГОСУДАРСТВЕННОЙ  
РЕГИСТРАЦИИ, КАДАСТРА И КАРТОГРАФИИ  
Действителен: с 27.06.2023 по 19.09.2024

## Выписка из Единого государственного реестра недвижимости об объекте недвижимости

## Описание местоположения земельного участка

Земельный участок			
вид объекта недвижимости			
Лист № 1 раздела 3.1	Всего листов раздела 3.1: 1	Всего разделов: 8	Всего листов выписки: 16
06.08.2024г. № КУВИ-001/2024-200219530			
Кадастровый номер:		36:26:1900014:61	

Описание местоположения границ земельного участка							
№ п/п	Номер точки		Дирекционный угол	Горизонтальное проложение, м	Описание закрепления на местности	Кадастровые номера смежных участков	Сведения об адресах правообладателей смежных земельных участков
	начальная	конечная					
1	2	3	4	5	6	7	8
1	1.1.1	1.1.2	132°41.5`	80.38	данные отсутствуют	36:26:1900014:84	данные отсутствуют
2	1.1.1	1.1.1			данные отсутствуют	36:26:1900014:90	адрес отсутствует
3	1.1.2	1.1.3	224°25.4`	55.53	данные отсутствуют	данные отсутствуют	данные отсутствуют
4	1.1.3	1.1.4	323°55.0`	85.3	данные отсутствуют	данные отсутствуют	данные отсутствуют
5	1.1.4	1.1.1	49°58.6`	39.22	данные отсутствуют	36:26:1900014:13	адрес отсутствует



ДОКУМЕНТ ПОДПИСАН  
ЭЛЕКТРОННОЙ ПОДПИСЬЮ

Сертификат: 00ВВ056В7401СВ38D2В3576АСDС8425108

Владелец: ФЕДЕРАЛЬНАЯ СЛУЖБА ГОСУДАРСТВЕННОЙ

РЕГИСТРАЦИИ, КАДАСТРА И КАРТОГРАФИИ

Действителен: с 27.06.2023 по 19.09.2024

полное наименование должности

инициалы, фамилия

## Выписка из Единого государственного реестра недвижимости об объекте недвижимости

## Описание местоположения земельного участка

Земельный участок			
вид объекта недвижимости			
Лист № 1 раздела 3.2	Всего листов раздела 3.2: 1	Всего разделов: 8	Всего листов выписки: 16
06.08.2024г. № КУВИ-001/2024-200219530			
Кадастровый номер:		36:26:1900014:61	

Сведения о характерных точках границы земельного участка				
Система координат СК кадастрового округа				
Номер точки	Координаты, м		Описание закрепления на местности	Средняя квадратичная погрешность определения координат характерных точек границ земельного участка, м
	X	Y		
1	2	3	4	5
1	461984.23	1269917.67	-	0.1
2	461959.01	1269887.64	-	0.1
3	461890.07	1269937.88	-	0.2
4	461929.73	1269976.75	-	0.1
1	461984.23	1269917.67	-	0.1



ДОКУМЕНТ ПОДПИСАН  
ЭЛЕКТРОННОЙ ПОДПИСЬЮ

Сертификат: 00ВВ056В7401СВ38D2В3576АСDС8425108

Владелец: ФЕДЕРАЛЬНАЯ СЛУЖБА ГОСУДАРСТВЕННОЙ  
РЕГИСТРАЦИИ, КАДАСТРА И КАРТОГРАФИИ  
Действителен: с 27.06.2023 по 19.09.2024

полное наименование должности

инициалы, фамилия



Выписка из Единого государственного реестра недвижимости об объекте недвижимости  
Сведения о частях земельного участка

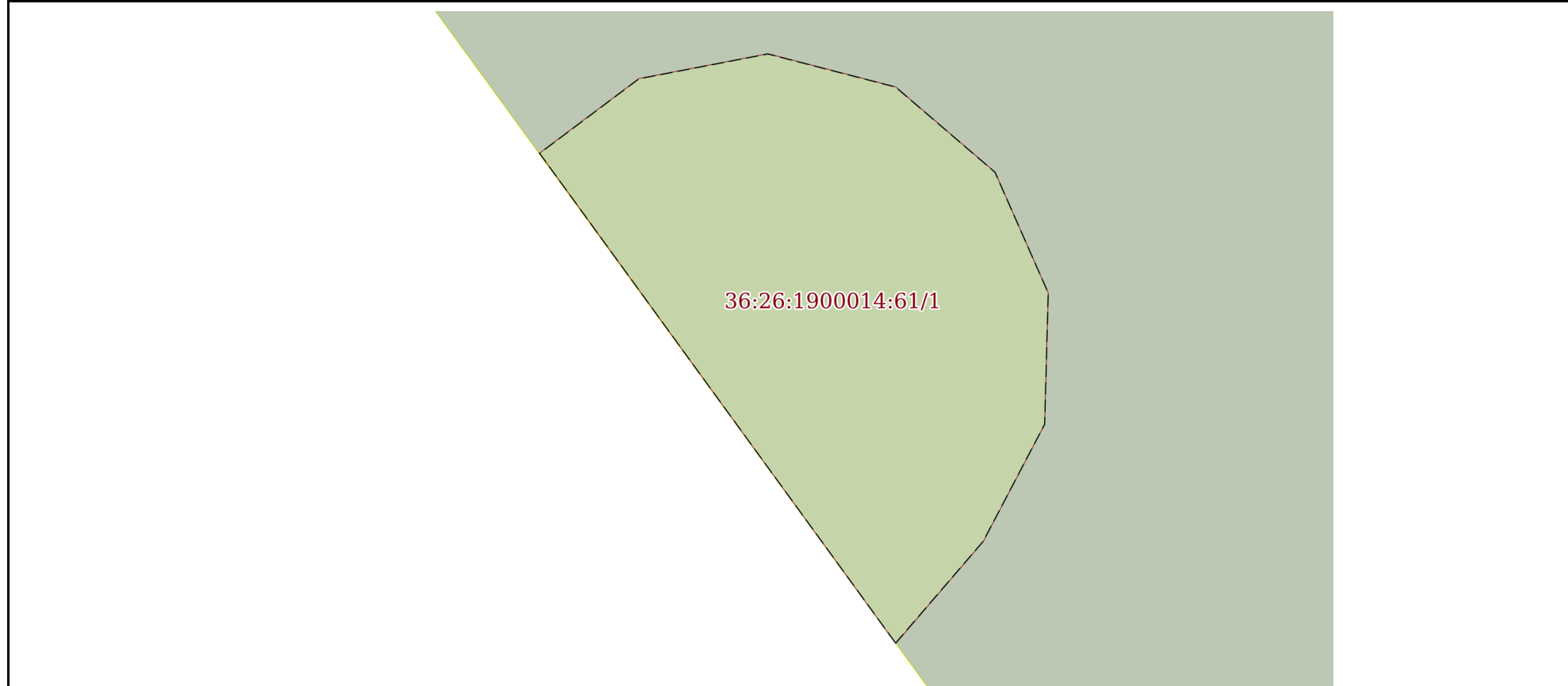
Земельный участок			
вид объекта недвижимости			

Лист № 1 раздела 4	Всего листов раздела 4: 2	Всего разделов: 8	Всего листов выписки: 16
--------------------	---------------------------	-------------------	--------------------------

06.08.2024г. № КУВИ-001/2024-200219530

Кадастровый номер: 36:26:1900014:61

План (чертеж, схема) части земельного участка      Учетный номер части: 36:26:1900014:61/1



Масштаб 1:50      Условные обозначения:

полное наименование должности	 ДОКУМЕНТ ПОДПИСАН ЭЛЕКТРОННОЙ ПОДПИСЬЮ	инициалы, фамилия
	Сертификат: 00ВВ056В7401СВ38D2В3576АСDС8425108 Владелец: ФЕДЕРАЛЬНАЯ СЛУЖБА ГОСУДАРСТВЕННОЙ РЕГИСТРАЦИИ, КАДАСТРА И КАРТОГРАФИИ Действителен: с 27.06.2023 по 19.09.2024	

Земельный участок

вид объекта недвижимости

Лист № 2 раздела 4

Всего листов раздела 4: 2

Всего разделов: 8

Всего листов выписки: 16

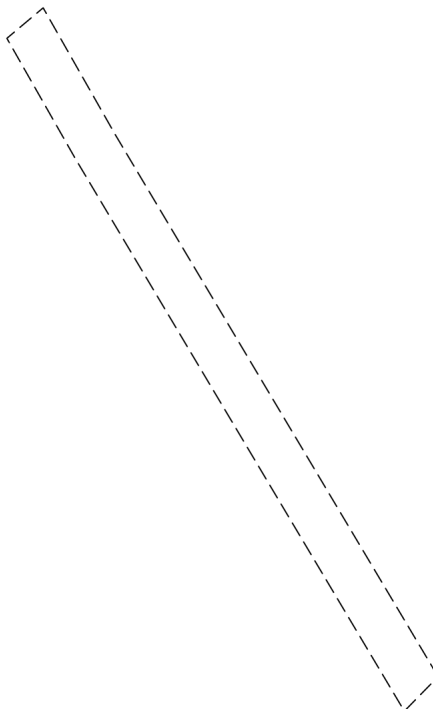
06.08.2024г. № КУВИ-001/2024-200219530

Кадастровый номер:

36:26:1900014:61

План (чертеж, схема) части земельного участка

Учетный номер части: 36:26:1900014:61/2



Масштаб 1:800

Условные обозначения:

ДОКУМЕНТ ПОДПИСАН  
ЭЛЕКТРОННОЙ ПОДПИСЬЮ

Сертификат: 00ВВ056В7401СВ38D2В3576АСDС8425108

Владелец: ФЕДЕРАЛЬНАЯ СЛУЖБА ГОСУДАРСТВЕННОЙ

РЕГИСТРАЦИИ, КАДАСТРА И КАРТОГРАФИИ

Действителен: с 27.06.2023 по 19.09.2024

полное наименование должности

инициалы, фамилия

Выписка из Единого государственного реестра недвижимости об объекте недвижимости  
Сведения о частях земельного участка

Земельный участок			
вид объекта недвижимости			
Лист № 1 раздела 4.1	Всего листов раздела 4.1: 4	Всего разделов: 8	Всего листов выписки: 16
06.08.2024г. № КУВИ-001/2024-200219530			
Кадастровый номер:		36:26:1900014:61	

Учетный номер части	Площадь, м2	Содержание ограничения в использовании или ограничения права на объект недвижимости или обременения объекта недвижимости
1	2	3
36:26:1900014:61/1	12	<p>вид ограничения (обременения): ограничения прав на земельный участок, предусмотренные статьей 56 Земельного кодекса Российской Федерации; Срок действия: не установлен; реквизиты документа-основания: "О некоторых вопросах установления охранных зон объектов электросетевого хозяйства" от 26.08.2013 № 736 выдан: Правительство Российской Федерации; сопроводительное письмо от 02.03.2020 № 2822 выдан: Представитель Филиала ПАО «МРСК Центра» Тютюнник Е.В.; Содержание ограничения (обременения): Ограничения установлены согл.п.8-11 Правил установления ОЗ объектов электросет.хоз-ва и особых усл.использования земельных уч-в,расположенных в границах таких зон,утвержденных Постановлением Пр-ва РФ от 24.02.2009г.№160.8.В ОЗ запрещается осуществлять люб.действ,кот. могут нарушить безопасную раб. объектов электросет.хоз-ва,привести к их повреждению или уничтожению,повлечь причинение вреда жизни,здоровью гр. и имуществу физ. или юр.лиц,повлечь нанесение экологич.ущерба и возникновение пожаров,в т.ч:а)набрасывать на провода и опоры возд.ЛЭП посторонние предметы,подниматься на опоры возд.ЛЭП;б)размещ. люб.объекты и предметы(матер.)в пределах созданных в соотв.с треб.норм-тех док-в проходов и подъездов для доступа к объектам электросет.хоз-ва,проводить люб. работы и возводить сооруж.,кот. могут препятствовать доступу к объектам электросет.хоз-ва,без создания необх.для такого доступа проходов и подъездов;в)находиться в пределах огорожен. тер. и помещ. распределит. устр-в и подст.,откр.двери и люки распределит.устр-в и подст.,производить перекл. и подкл.в электр.сетях(не распротр. на работников,заятых выполнением разреш.в устан. порядке работ),разводить огонь в пределах ОЗ вводных и распределит.устр-в,подст.,возд.ЛЭП,кабел.ЛЭП;г)размещ.свалки;д)произв. работы ударными мех-ми,сбрасывать тяжести массой св.5 т,производить сброс и слив едких и корроз-х в-в и горюче-смаз. мат-в (в ОЗ подзем.кабел. ЛЭП).9.В ОЗ,устан.для объектов электросет.хоз-ва напряж.св.1000 В,помимо действ.,предусмотренных п.8 наст.Пр-л,запрещается:а)складировать или размещ. хранилища любых, в т.ч. горюче-смаз., мат-в;б)размещ.детские,спорт.площадки,стадионы,рынки,торг.точки,полевые станы,загоны для скота,гаражи,стоянки всех видов машин и мех-в,за искл.гаражей-стоянок автомобилей, принадлежащих физ. лицам,проводить любые мероприятия,связ. с большим скоплением людей,не занятых выполнением разреш. в устан. порядке работ (в ОЗ возд.ЛЭП);в)использовать любые летат.аппараты,в т.ч.возд.змеев,спорт.модели летат. ап-в (в ОЗ возд.ЛЭП);г)бросать якоря с судов и осуществлять их проход с отданными якорями,цепями,лотами,волокушами, тралами(в ОЗ подводных кабел.ЛЭП);д)осуществлять проход судов с</p>



ДОКУМЕНТ ПОДПИСАН  
ЭЛЕКТРОННОЙ ПОДПИСЬЮ

Сертификат: 00BV056B7401CB38D2B3576ACDC8425108  
Владелец: ФЕДЕРАЛЬНАЯ СЛУЖБА ГОСУДАРСТВЕННОЙ  
РЕГИСТРАЦИИ, КАДАСТРА И КАРТОГРАФИИ  
Действителен: с 27.06.2023 по 19.09.2024

полное наименование должности		инициалы, фамилия
-------------------------------	--	-------------------

Земельный участок			
вид объекта недвижимости			
Лист № 2 раздела 4.1	Всего листов раздела 4.1: 4	Всего разделов: 8	Всего листов выписки: 16

06.08.2024г. № КУВИ-001/2024-200219530

Кадастровый номер:

36:26:1900014:61

		<p>поднятыми стрелами кранов и др. механизмов (в ОЗ возд.ЛЭП).10.В пределах ОЗ без письм. реш. о согласовании сетевых орг. юр. и физ.лицам запрещаются:а)стр-во,капит. ремонт,реконструкция или снос зданий,сооружений;б)горные,взрывные,мелиоративные работы,в т.ч. связ. с времен. затоплением земель;в)посадка и вырубка деревьев, куст-в;г)дноуглубительные, землечерпальные,погрузочно-разгрузочные раб.,добыча рыбы,др.водных жив.,раст. придонными орудиями лова,устр-во водопоев,колка,заготовка льда(в ОЗ подводных кабел.ЛЭП);д)проход судов,у кот. расст. по вертикали от верх. крайнего габарита с грузом или без груза до ниж. точки провеса проводов переходов возд.ЛЭП через водоемы менее мин. допуст. расст.,в т.ч. с учетом макс.уровня подъема воды при паводке;е)проезд машин и механизмов,имеющих общую высоту с грузом или без груза от поверх.дороги более 4,5 м(в ОЗ возд.ЛЭП);ж)земляные работы на глубине более 0,3 м(на вспахиваемых землях на глубине более 0,45 м),планировка грунта(в ОЗ подземных кабел.ЛЭП);з)полив с-х культур в случае,если высота струи воды может составить св.3 м(в ОЗ возд.ЛЭП);и)полевые с.-х. работы с прим. с.-х. машин и оборудования высотой более 4 м(в ОЗ возд.ЛЭП)или полевые с-х работы,связ. с вспашкой земли(в ОЗ кабел. ЛЭП).11.В ОЗ,устан.для объектов электросет.хоз-ва напряж.до 1000 В,помимо действий,предусмотренных п.10 наст.Пр-л,без письм. реш. о согласовании сетевых орг. запрещается:а)размещать детские,спорт.площадки,стадионы,рынки,торг.точки,полевые станы,загоны для скота,гаражи,стоянки всех видов машин,механизмов(в ОЗ возд.ЛЭП);б)складировать или размещать хранилища любых,в т.ч.горюче-смаз.,мат-в;в)устанавливать причалы для стоянки судов,барж и плавучих кранов,бросать якоря с судов,осуществлять их проход с отданными якорями,цепями,лотами,волокушами,тралами(в ОЗ подводных кабел.ЛЭП).; Реестровый номер границы: 36:26-6.244; Вид объекта реестра границ: Зона с особыми условиями использования территории; Вид зоны по документу: Охранная зона объекта: ВЛ-0,4кВ №1 от ТП 4-3 ПС Краснолипые; Тип зоны: Охранная зона инженерных коммуникаций</p>
36:26:1900014:61/2	418	<p>вид ограничения (обременения): ограничения прав на земельный участок, предусмотренные статьей 56 Земельного кодекса Российской Федерации; Срок действия: не установлен; реквизиты документа-основания: "О некоторых вопросах установления охранных зон объектов электросетевого хозяйства" от 26.08.2013 № 736 выдан: Правительство Российской Федерации; сопроводительное письмо от 09.03.2020 № 4280 выдан: Представитель Филиала ПАО «МРСК Центра» Тютюнник Е.В.; Содержание ограничения (обременения): Ограничения установлены согл.п.8-11 Правил установления ОЗ объектов электросет.хоз-ва и особых усл.использования земельных уч-в,расположенных в границах таких зон,утвержденных Постановлением Пр-ва РФ от 24.02.2009г.№160.8.В ОЗ запрещается осуществлять люб.действ,кот. могут нарушить безопасную раб. объектов электросет.хоз-ва,привести к их повреждению или уничтожению,повлечь причинение вреда жизни,здоровью гр. и имуществу физ. или юр.лиц,повлечь нанесение экологич.ущерба и возникновение пожаров,в т.ч.:а)набрасывать на провода и опоры возд.ЛЭП посторонние предметы,подниматься на опоры возд.ЛЭП;б)размещ. люб.объекты и предметы(матер.)в пределах созданных в соотв.с треб.норм-тех док-в проходов и подъездов для доступа к объектам электросет.хоз-ва,проводить люб. работы и</p>



ДОКУМЕНТ ПОДПИСАН  
ЭЛЕКТРОННОЙ ПОДПИСЬЮ

Сертификат: 00ВВ056В7401СВ38Д2В3576АСДС8425108

Владелец: ФЕДЕРАЛЬНАЯ СЛУЖБА ГОСУДАРСТВЕННОЙ

РЕГИСТРАЦИИ, КАДАСТРА И КАРТОГРАФИИ

Действителен: с 27.06.2023 по 19.09.2024

полное наименование должности

инициалы, фамилия

Земельный участок			
вид объекта недвижимости			
Лист № 3 раздела 4.1	Всего листов раздела 4.1: 4	Всего разделов: 8	Всего листов выписки: 16
06.08.2024г. № КУВИ-001/2024-200219530			
Кадастровый номер:		36:26:1900014:61	

возводить сооруж., кот. могут препятствовать доступу к объектам электросет.хоз-ва, без создания необх. для такого доступа проходов и подъездов; в) находиться в пределах огорожен. тер. и помещ. распределит. устр-в и подст., откр. двери и люки распределит. устр-в и подст., производить переключ. и подкл. в электр. сетях (не распростран. на работников, занятых выполнением разреш. в устан. порядке работ), разводиться огонь в пределах ОЗ вводных и распределит. устр-в, подст., возд. ЛЭП, кабел. ЛЭП; г) размещ. свалки; д) произв. работы ударными мех-ми, сбрасывать тяжести массой св. 5 т, производить сброс и слив едких и корроз-х в-в и горюче-смаз. мат-в (в ОЗ подзем. кабел. ЛЭП). 9. В ОЗ, устан. для объектов электросет.хоз-ва напряж. св. 1000 В, помимо действ., предусмотренных п. 8 наст. Пр-л, запрещается: а) складировать или размещ. хранилища любых, в т.ч. горюче-смаз., мат-в; б) размещ. детские, спорт. площадки, стадионы, рынки, торг. точки, полевые станы, загоны для скота, гаражи, стоянки всех видов машин и мех-в, за искл. гаражей-стоянок автомобилей, принадлежащих физ. лицам, проводить любые мероприятия, связ. с большим скоплением людей, не занятых выполнением разреш. в устан. порядке работ (в ОЗ возд. ЛЭП); в) использовать любые летат. аппараты, в т.ч. возд. змеи, спорт. модели летат. ап-в (в ОЗ возд. ЛЭП); г) бросать якоря с судов и осуществлять их проход с отданными якорями, цепями, лотами, волокушами, тралами (в ОЗ подводных кабел. ЛЭП); д) осуществлять проход судов с поднятыми стрелами кранов и др. механизмов (в ОЗ возд. ЛЭП). 10. В пределах ОЗ без письм. реш. о согласовании сетевых орг. юр. и физ. лицам запрещаются: а) стр-во, капит. ремонт, реконструкция или снос зданий, сооружений; б) горные, взрывные, мелиоративные работы, в т.ч. связ. с времен. затоплением земель; в) посадка и вырубка деревьев, куст-в; г) дноуглубительные, землечерпальные, погрузочно-разгрузочные раб., добыча рыбы, др. водных жив., раст. придонными орудиями лова, устр-во водопоев, колка, заготовка льда (в ОЗ подводных кабел. ЛЭП); д) проход судов, у кот. расст. по вертикали от верх. крайнего габарита с грузом или без груза до ниж. точки провеса проводов переходов возд. ЛЭП через водоемы менее мин. допуст. расст., в т.ч. с учетом макс. уровня подъема воды при паводке; е) проезд машин и механизмов, имеющих общую высоту с грузом или без груза от поверх. дороги более 4,5 м (в ОЗ возд. ЛЭП); ж) земляные работы на глубине более 0,3 м (на вспахиваемых землях на глубине более 0,45 м), планировка грунта (в ОЗ подземных кабел. ЛЭП); з) полив с-х культур в случае, если высота струи воды может составить св. 3 м (в ОЗ возд. ЛЭП); и) полевые с.-х. работы с прим. с.-х. машин и оборудования высотой более 4 м (в ОЗ возд. ЛЭП) или полевые с.-х. работы, связ. с вспашкой земли (в ОЗ кабел. ЛЭП). 11. В ОЗ, устан. для объектов электросет.хоз-ва напряж. до 1000 В, помимо действий, предусмотренных п. 10 наст. Пр-л, без письм. реш. о согласовании сетевых орг. запрещается: а) размещать детские, спорт. площадки, стадионы, рынки, торг. точки, полевые станы, загоны для скота, гаражи, стоянки всех видов машин, механизмов (в ОЗ возд. ЛЭП); б) складировать или размещать хранилища любых, в т.ч. горюче-смаз., мат-в; в) устраивать причалы для стоянки судов, барж и плавучих кранов, бросать якоря с судов, осуществлять их проход с отданными якорями, цепями, лотами, волокушами, тралами (в ОЗ подводных кабел. ЛЭП).; Реестровый номер границы: 36:26-6.334; Вид



ДОКУМЕНТ ПОДПИСАН  
ЭЛЕКТРОННОЙ ПОДПИСЬЮ

Сертификат: 00BV056B7401CB38D2B3576ACDC8425108

Владелец: ФЕДЕРАЛЬНАЯ СЛУЖБА ГОСУДАРСТВЕННОЙ  
РЕГИСТРАЦИИ, КАДАСТРА И КАРТОГРАФИИ  
Действителен: с 27.06.2023 по 19.09.2024

полное наименование должности

инициалы, фамилия

Земельный участок			
вид объекта недвижимости			
Лист № 4 раздела 4.1	Всего листов раздела 4.1: 4	Всего разделов: 8	Всего листов выписки: 16
06.08.2024г. № КУВИ-001/2024-200219530			
Кадастровый номер:		36:26:1900014:61	
объекта реестра границ: Зона с особыми условиями использования территории; Вид зоны по документу: Охранная зона объекта: ВЛ-0,4кВ №2 от ТП 4-5 ПС Краснолипые; Тип зоны: Охранная зона инженерных коммуникаций			

полное наименование должности	 ДОКУМЕНТ ПОДПИСАН ЭЛЕКТРОННОЙ ПОДПИСЬЮ	инициалы, фамилия
	Сертификат: 00ВВ056В7401СВ38D2В3576АСDС8425108 Владелец: ФЕДЕРАЛЬНАЯ СЛУЖБА ГОСУДАРСТВЕННОЙ РЕГИСТРАЦИИ, КАДАСТРА И КАРТОГРАФИИ Действителен: с 27.06.2023 по 19.09.2024	

## Выписка из Единого государственного реестра недвижимости об объекте недвижимости

## Сведения о частях земельного участка

Земельный участок			
вид объекта недвижимости			
Лист № 1 раздела 4.2	Всего листов раздела 4.2: 2	Всего разделов: 8	Всего листов выписки: 16
06.08.2024г. № КУВИ-001/2024-200219530			
Кадастровый номер:		36:26:1900014:61	

Сведения о характерных точках границы части (частей) земельного участка				
Учетный номер части: 36:26:1900014:61/1				
Система координат				
Номер точки	Координаты, м		Описание закрепления на местности	Средняя квадратичная погрешность определения координат характерных точек границ земельного участка, м
	X	Y		
1	2	3	4	5
1	461923.99	1269913.16	-	-
2	461928.13	1269910.15	-	-
3	461928.76	1269910.99	-	-
4	461928.97	1269912.08	-	-
5	461928.69	1269913.16	-	-
6	461927.97	1269914	-	-
7	461926.95	1269914.45	-	-
8	461925.84	1269914.42	-	-
9	461924.85	1269913.9	-	-
1	461923.99	1269913.16	-	-

полное наименование должности	 ДОКУМЕНТ ПОДПИСАН ЭЛЕКТРОННОЙ ПОДПИСЬЮ	инициалы, фамилия
	Сертификат: 00ВВ056В7401СВ38D2В3576АСDС8425108 Владелец: ФЕДЕРАЛЬНАЯ СЛУЖБА ГОСУДАРСТВЕННОЙ РЕГИСТРАЦИИ, КАДАСТРА И КАРТОГРАФИИ Действителен: с 27.06.2023 по 19.09.2024	

## Земельный участок

вид объекта недвижимости

Лист № 2 раздела 4.2

Всего листов раздела 4.2: 2

Всего разделов: 8

Всего листов выписки: 16

06.08.2024г. № КУВИ-001/2024-200219530

Кадастровый номер:

36:26:1900014:61

## Сведения о характерных точках границы части (частей) земельного участка

Учетный номер части: 36:26:1900014:61/2

## Система координат

Номер точки	Координаты, м		Описание закрепления на местности	Средняя квадратичная погрешность определения координат характерных точек границ земельного участка, м
	X	Y		
1	2	3	4	5
1	461911.72	1269959.1	-	-
2	461908.02	1269955.48	-	-
3	461967.34	1269920.17	-	-
4	461980.19	1269912.86	-	-
5	461983.46	1269916.75	-	-
6	461969.86	1269924.48	-	-
1	461911.72	1269959.1	-	-



ДОКУМЕНТ ПОДПИСАН  
ЭЛЕКТРОННОЙ ПОДПИСЬЮ

Сертификат: 00ВВ056В7401СВ38D2В3576АСDС8425108

Владелец: ФЕДЕРАЛЬНАЯ СЛУЖБА ГОСУДАРСТВЕННОЙ

РЕГИСТРАЦИИ, КАДАСТРА И КАРТОГРАФИИ

Действителен: с 27.06.2023 по 19.09.2024

полное наименование должности

инициалы, фамилия