


Филиал публично-правовой компании "Роскадастр" по Московской области  
полное наименование органа регистрации прав

Выписка из Единого государственного реестра недвижимости характеристик и зарегистрированных прав на объект недвижимости

Сведения об основных характеристиках объекта недвижимости


На основании запроса от 13.12.2023, поступившего на рассмотрение 13.12.2023, сообщаем, что согласно записям Единого государственного реестра недвижимости:

Раздел 1 Лист 1



Земельный участок		
Вид объекта недвижимости		
Лист № 1 раздела 1	Всего листов раздела 1: 1	Всего разделов: 3
14.12.2023г. № КУВИ-001/2023-281604610		Всего листов выписки: 4
Кадастровый номер:	50:23:0050565:32	


Номер кадастрового квартала:	50:23:0050565	
Дата присвоения кадастрового номера:	07.12.2007	
Ранее присвоенный государственный учетный номер:	данные отсутствуют	
Местоположение:	Местоположение установлено относительно ориентира, расположенного за пределами участка. Ориентир: жилой дом. Участок находится примерно в 480 м, по направлению на юго-запад от ориентира. Почтовый адрес ориентира: участок № 102/1.	
Площадь, м2:	1400 +/- 26	
Кадастровая стоимость, руб:	1074332	
Кадастровые номера расположенных в пределах земельного участка объектов недвижимости:	данные отсутствуют	
Категория земель:	Земли населенных пунктов	
Виды разрешенного использования:	Для ведения личного подсобного хозяйства	
Статус записи об объекте недвижимости:	Сведения об объекте недвижимости имеют статус "актуальные, ранее учтенные"	
Особые отметки:	данные отсутствуют	
Получатель выписки:	Сахалкина Ксения Александровна	

 ДОКУМЕНТ ПОДПИСАН ЭЛЕКТРОННОЙ ПОДПИСЬЮ	
Сертификат: 003915647401 СВЗ3RD2335764СРСК425108	
Выдатель: ФЕДЕРАЛЬНАЯ СЛУЖБА ГОСУДАРСТВЕННОЙ РЕГИСТРАЦИИ, КАДАСТРА И КАРТОГРАФИИ	
Действителен: с 27.06.2003 по 19.09.2024	
ПОЛНОЕ НАИМЕНОВАНИЕ ДОЛЖНОСТИ	ИНИЦИАЛЫ, ФАМИЛИЯ

Выписка из Единого государственного реестра недвижимости характеристик и зарегистрированных прав на объект недвижимости  
Сведения о зарегистрированных правах

Земельный участок	
вид объекта недвижимости	
Лист № 1 раздела 2	Всего листов раздела 2: 2
14.12.2023г. № КУВИ-001/2023-281604610	Всего разделов: 3
Кадастровый номер:	Всего листов выписки: 4
	50:23:0050565:32

1	Правообладатель (правообладатели):	1.1	Татаренко Виталий Александрович, 08.03.1972, город Днепропетровск, Российской Федерации, СНИЛС 038-732-347 68 Паспорт гражданина Российской Федерации серия
	Сведения о возможности предоставления третьим лицам персональных данных физического лица:	1.1.1	данные отсутствуют
2	Вид, номер, дата и время государственной регистрации права:	2.1	Собственность 50-50-23/061/2008-122 20.05.2008 00:00:00
4	Сведения об осуществлении государственной регистрации сделки, права, ограничения права без необходимого в силу закона согласия третьего лица, органа:	4.1	данные отсутствуют
5	Ограничение прав и обременение объекта недвижимости:		
	5.1	Ипотека	
	вид:		13.03.2017 16:51:19
	дата государственной регистрации:		50:23:0050565:32-50/023/2017-1
	номер государственной регистрации:		Срок действия с 13.03.2017 по 16.01.2024 с 13.03.2017 по 16.01.2024
	срок, на который установлены ограничение прав и обременение объекта недвижимости:		Акционерное общество "Банк Воронеж", ИНН: 3666007928, ОГРН: 1023600002084
	лицо, в пользу которого установлены ограничение прав и обременение объекта недвижимости:		данные отсутствуют
	сведения о возможности предоставления третьим лицам персональных данных физического лица		данные отсутствуют
	основание государственной регистрации:		Договор ипотеки, № ДИ2017/003, выдан 17.02.2017
	сведения об осуществлении государственной регистрации сделки, права, ограничения права без необходимого в силу закона согласия третьего лица, органа:		данные отсутствуют

	ДОКУМЕНТ ПОДПИСАН
ЭЛЕКТРОННОЙ ПОДПИСЬЮ	
Сертификат: 00BBA5687401CB3AD2B3576AC8DCA25108	
Выдано: ФЕДЕРАЛЬНАЯ СЛУЖБА ГОСУДАРСТВЕННОЙ РЕГИСТРАЦИИ КАДАСТРА И КАРТОГРАФИИ	
Действителен: с 27.06.2023 по 19.09.2024	
ПОЛНОЕ НАИМЕНОВАНИЕ ДОЛЖНОСТИ	ИНИЦИАЛЫ, ФАМИЛИЯ

Земельный участок  
вид объекта недвижимости

Лист № 2 раздела 2

Всего листов раздела 2: 2

Всего разделов: 3

Всего листов выписки: 4

14.12.2023г. № КУВИ-001/2023-281604610

Кадастровый номер:

50:23:0050565:32

	сведения об управляющем залогом и о договоре управления залогом, если такой договор заключен для управления ипотекой;	Данные отсутствуют
	сведения о депозитарии, который осуществляет хранение обезличенной документарной закладной или электронной закладной;	
	ведения о внесении изменений или дополнений в регистрационную запись об ипотеке;	
6	Заявленные в судебном порядке права требования:	Данные отсутствуют
7	Сведения о возвращении в отношении зарегистрированного права:	Данные отсутствуют
8	Сведения о возможности предоставления третьим лицам персональных данных физического лица	Данные отсутствуют
9	Сведения о наличии решения об изъятии объекта недвижимости для государственных и муниципальных нужд:	Данные отсутствуют
10	Сведения о невозможности государственной регистрации без личного участия правообладателя или его законного представителя:	Данные отсутствуют
11	Правопритязания и сведения о наличии поступивших, но не рассмотренных заявлений о проведении государственной регистрации права (перехода, прекращения права), ограничения права или обременения объекта недвижимости, сделки в отношении объекта недвижимости:	отсутствуют
12	Сведения о невозможности государственной регистрации перехода, прекращения, ограничения права на земельный участок из земель сельскохозяйственного назначения:	Данные отсутствуют

ДОКУМЕНТ ПОДПИСАН  
ЭЛЕКТРОННОЙ ПОДПИСЬЮ

Сертификат: 01b5b1656b7401c3b2d2b3376ac5d8c425118

Выдатель: ФЕДЕРАЛЬНАЯ СЛУЖБА ГОСУДАРСТВЕННОЙ  
РЕГИСТРАЦИИ, КАДАСТРА И КАРТОГРАФИИ

Действителен: с 27/06/2023 по 19/09/2024

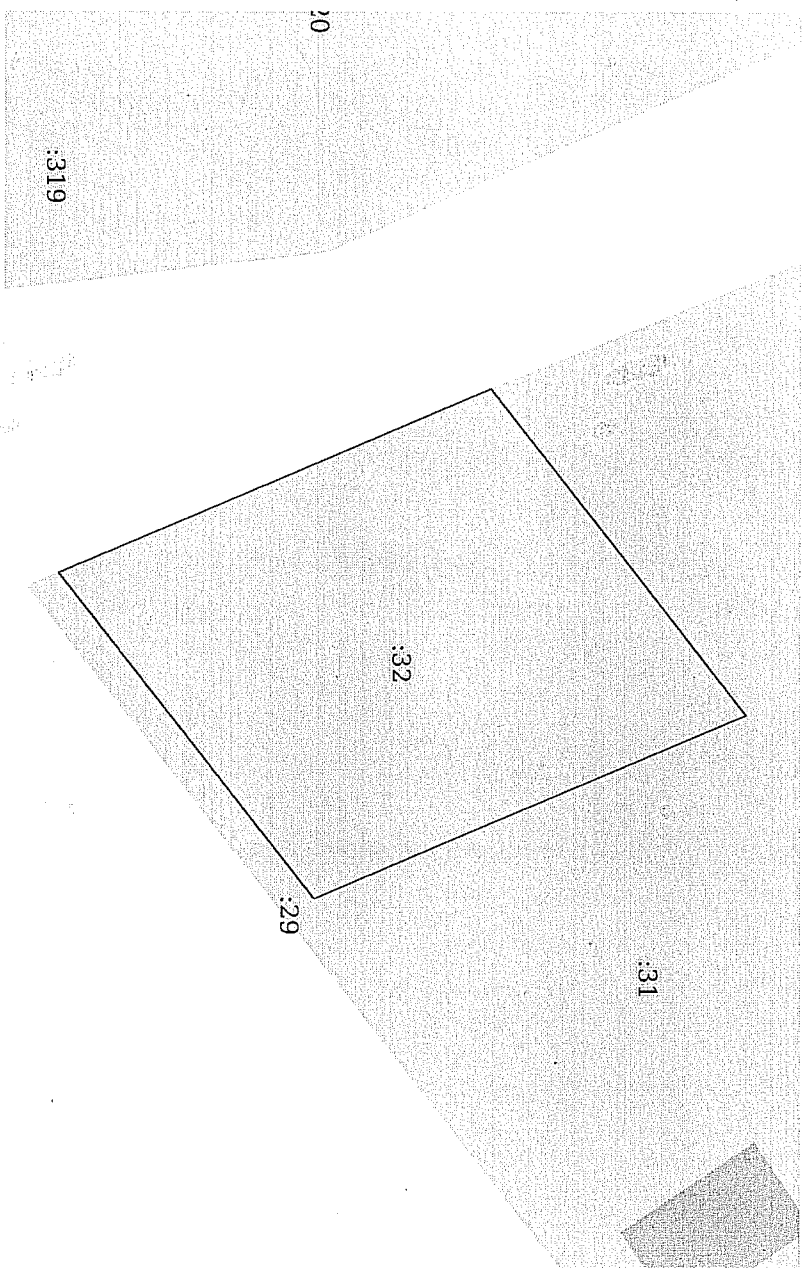
инициалы, фамилия

ПОЛНОЕ НАИМЕНОВАНИЕ ДОЛЖНОСТИ

Выписка из Единого государственного реестра недвижимости об основных характеристиках и зарегистрированных правах на объект недвижимости  
 Описание местоположения земельного участка


Земельный участок			
Вид объекта недвижимости			
Лист № 1 раздела 3	Всего листов раздела 3: 1	Всего разделов: 3	Всего листов выписки: 4
14.12.2023г. № КУВИ-001/2023-281604610			
Кадастровый номер:		50:23:0050565:32	

План (чертеж, схема) земельного участка



Масштаб 1:600

Условные обозначения:

	ДОКУМЕНТ ПОДПИСАН ЭЛЕКТРОННОЙ ПОДПИСЬЮ
Сертификат: 00BВЫ56B7401СВЗВДВ3576АСДСДЖ423108	
Выдана: ФЕДЕРАЛЬНАЯ СЛУЖБА ГОСУДАРСТВЕННОЙ РЕГИСТРАЦИИ, КАДАСТРА И КАРТОГРАФИИ	
Действителен с 27.06.2023 по 19.09.2024	
ПОЛНОЕ НАИМЕНОВАНИЕ ДОЛЖНОСТИ	ИНИЦИАЛЫ, ФАМИЛИЯ