

Филиал публично-правовой компании "Роскадастр" по Тверской области

полное наименование органа регистрации прав

Выписка из Единого государственного реестра недвижимости об объекте недвижимости

Сведения о характеристиках объекта недвижимости

На основании запроса от 05.07.2023, поступившего на рассмотрение 05.07.2023, сообщаем, что согласно записям Единого государственного реестра недвижимости:

Раздел 1 Лист 1

Земельный участок			
вид объекта недвижимости			
Лист № 1 раздела 1	Всего листов раздела 1: 3	Всего разделов: 8	Всего листов выписки: 15
05.07.2023г. № КУВИ-001/2023-154841845			
Кадастровый номер:	69:27:0000024:228(Единое землепользование)		
Номер кадастрового квартала:	69:27:0000024		
Дата присвоения кадастрового номера:	25.02.2008		
Ранее присвоенный государственный учетный номер:	данные отсутствуют		
Местоположение:	Местоположение установлено относительно ориентира, расположенного в границах участка. Почтовый адрес ориентира: Тверская обл, р-н Ржевский, с/п "Чертолино".		
Площадь:	284000		
Кадастровая стоимость, руб.:	877560		
Кадастровые номера расположенных в пределах земельного участка объектов недвижимости:	данные отсутствуют		
Кадастровые номера объектов недвижимости, из которых образован объект недвижимости:	69:27:0000024:108		
Кадастровые номера образованных объектов недвижимости:	данные отсутствуют		
Категория земель:	Земли сельскохозяйственного назначения		
Виды разрешенного использования:	Для ведения сельского хозяйства		
Сведения о кадастровом инженере:	данные отсутствуют		
Сведения о лесах, водных объектах и об иных природных объектах, расположенных в пределах земельного участка:	данные отсутствуют		
Сведения о том, что земельный участок полностью расположен в границах зоны с особыми условиями использования территории, территории объекта культурного наследия, публичного сервитута:	данные отсутствуют		
Сведения о том, что земельный участок расположен в границах особой экономической зоны, территории опережающего социально-экономического развития, зоны территориального развития в Российской Федерации, игровой зоны:	данные отсутствуют		



ДОКУМЕНТ ПОДПИСАН
ЭЛЕКТРОННОЙ ПОДПИСЬЮ

Сертификат: 3094B7974B3CA8E1F07A347CFAD6FA78

Владелец: ФЕДЕРАЛЬНАЯ СЛУЖБА ГОСУДАРСТВЕННОЙ
РЕГИСТРАЦИИ, КАДАСТРА И КАРТОГРАФИИ
Действителен: с 17.05.2022 по 10.08.2023

полное наименование должности

инициалы, фамилия

Земельный участок			
вид объекта недвижимости			
Лист № 2 раздела 1	Всего листов раздела 1: 3	Всего разделов: 8	Всего листов выписки: 15
05.07.2023г. № КУВИ-001/2023-154841845			
Кадастровый номер:		69:27:0000024:228(Единое землепользование)	
Сведения о том, что земельный участок расположен в границах особо охраняемой природной территории, охотничьих угодий, лесничеств:	данные отсутствуют		
Сведения о результатах проведения государственного земельного надзора:	данные отсутствуют		
Сведения о расположении земельного участка в границах территории, в отношении которой утвержден проект межевания территории:	данные отсутствуют		
Условный номер земельного участка:	данные отсутствуют		
Сведения о принятии акта и (или) заключении договора, предусматривающих предоставление в соответствии с земельным законодательством исполнительным органом государственным органом власти или органом местного самоуправления, находящегося в государственной или муниципальной собственности земельного участка для строительства наемного дома социального использования или наемного дома коммерческого использования:	данные отсутствуют		
Сведения о том, что земельный участок или земельные участки образованы на основании решения об изъятии земельного участка и (или) расположенного на нем объекта недвижимости для государственных или муниципальных нужд:	данные отсутствуют		
Сведения о том, что земельный участок образован из земель или земельного участка, государственная собственность на которые не разграничена:	данные отсутствуют		
Сведения о наличии земельного спора о местоположении границ земельных участков:	данные отсутствуют		
Статус записи об объекте недвижимости:	Сведения об объекте недвижимости имеют статус "актуальные, ранее учтенные"		
Особые отметки:	Кадастровые номера обособленных (условных) участков, входящих в единое землепользование и их площади: 69:27:0000024:226 - 64000 кв.м, 69:27:0000024:227 - 220000 кв.м. Сведения об ограничениях права на объект недвижимости, обременениях данного объекта, не зарегистрированных в реестре прав, ограничений прав и обременений недвижимого имущества: вид ограничения (обременения): ограничения прав на земельный участок, предусмотренные статьей 56 Земельного кодекса Российской Федерации; срок действия не установлен; реквизиты документа-основания: описание земельных участков от 07.09.2007 № 2234/07 выдан: ООО "Базис". вид ограничения		



ДОКУМЕНТ ПОДПИСАН
ЭЛЕКТРОННОЙ ПОДПИСЬЮ

Сертификат: 3094В7974ВЗСА8Е1F07А347CFAD6FA78

Владелец: ФЕДЕРАЛЬНАЯ СЛУЖБА ГОСУДАРСТВЕННОЙ
РЕГИСТРАЦИИ, КАДАСТРА И КАРТОГРАФИИ
Действителен: с 17.05.2022 по 10.08.2023

полное наименование должности

инициалы, фамилия

Земельный участок			
вид объекта недвижимости			
Лист № 3 раздела 1	Всего листов раздела 1: 3	Всего разделов: 8	Всего листов выписки: 15
05.07.2023г. № КУВИ-001/2023-154841845			
Кадастровый номер:		69:27:0000024:228(Единое землепользование)	
		(обременения): ограничения прав на земельный участок, предусмотренные статьей 56 Земельного кодекса Российской Федерации; срок действия: с 31.07.2015; реквизиты документа-основания: о порядке установления охранных зон объектов электросетевого хозяйства и особых условий использования земельных участков, расположенных в границах таких зон. от 16.03.1992 № № 160.	
Получатель выписки:		Швачко Илья Алексеевич	

полное наименование должности	 ДОКУМЕНТ ПОДПИСАН ЭЛЕКТРОННОЙ ПОДПИСЬЮ Сертификат: 3094B7974B3CA8E1F07A347CFAD6FA78 Владелец: ФЕДЕРАЛЬНАЯ СЛУЖБА ГОСУДАРСТВЕННОЙ РЕГИСТРАЦИИ, КАДАСТРА И КАРТОГРАФИИ Действителен: с 17.05.2022 по 10.08.2023	инициалы, фамилия
-------------------------------	---	-------------------

Выписка из Единого государственного реестра недвижимости об объекте недвижимости
Сведения о зарегистрированных правах

Земельный участок			
вид объекта недвижимости			
Лист № 1 раздела 2	Всего листов раздела 2: 2	Всего разделов: 8	Всего листов выписки: 15
05.07.2023г. № КУВИ-001/2023-154841845			
Кадастровый номер:		69:27:0000024:228(Единое землепользование)	
1	Правообладатель (правообладатели):	1.1	Общество с ограниченной ответственностью "Дюна", ИНН: 6914012634
	Сведения о возможности предоставления третьим лицам персональных данных физического лица:	1.1.1	данные отсутствуют
2	Вид, номер, дата и время государственной регистрации права:	2.1	Собственность 269-69-22/009/2012-653 21.05.2012 00:00:00
3	Сведения об осуществлении государственной регистрации сделки, права без необходимого в силу закона согласия третьего лица, органа:	3.1	данные отсутствуют
4	Ограничение прав и обременение объекта недвижимости:	не зарегистрировано	
5	Договоры участия в долевом строительстве:	не зарегистрировано	
6	Заявленные в судебном порядке права требования:	данные отсутствуют	
7	Сведения о возможности предоставления третьим лицам персональных данных физического лица	данные отсутствуют	
8	Сведения о возражении в отношении зарегистрированного права:	данные отсутствуют	
9	Сведения о наличии решения об изъятии объекта недвижимости для государственных и муниципальных нужд:	данные отсутствуют	
10	Сведения о невозможности государственной регистрации без личного участия правообладателя или его законного представителя:	данные отсутствуют	
11	Правопритязания и сведения о наличии поступивших, но не рассмотренных заявлений о проведении государственной регистрации права (перехода, прекращения права), ограничения права или обременения объекта недвижимости, сделки в отношении объекта недвижимости:	отсутствуют	



ДОКУМЕНТ ПОДПИСАН
ЭЛЕКТРОННОЙ ПОДПИСЬЮ

Сертификат: 3094В7974ВЗСА8Е1F07А347СFAD6FA78

Владелец: ФЕДЕРАЛЬНАЯ СЛУЖБА ГОСУДАРСТВЕННОЙ
РЕГИСТРАЦИИ, КАДАСТРА И КАРТОГРАФИИ
Действителен: с 17.05.2022 по 10.08.2023

полное наименование должности

инициалы, фамилия

Земельный участок			
вид объекта недвижимости			
Лист № 2 раздела 2	Всего листов раздела 2: 2	Всего разделов: 8	Всего листов выписки: 15
05.07.2023г. № КУВИ-001/2023-154841845			
Кадастровый номер:		69:27:0000024:228(Единое землепользование)	
11	Сведения о невозможности государственной регистрации перехода, прекращения, ограничения права на земельный участок из земель сельскохозяйственного назначения:	данные отсутствуют	

полное наименование должности	 ДОКУМЕНТ ПОДПИСАН ЭЛЕКТРОННОЙ ПОДПИСЬЮ Сертификат: 3094В7974ВЗСА8Е1F07А347СFAD6FA78 Владелец: ФЕДЕРАЛЬНАЯ СЛУЖБА ГОСУДАРСТВЕННОЙ РЕГИСТРАЦИИ, КАДАСТРА И КАРТОГРАФИИ Действителен: с 17.05.2022 по 10.08.2023	инициалы, фамилия
-------------------------------	---	-------------------

Выписка из Единого государственного реестра недвижимости об объекте недвижимости

Описание местоположения земельного участка

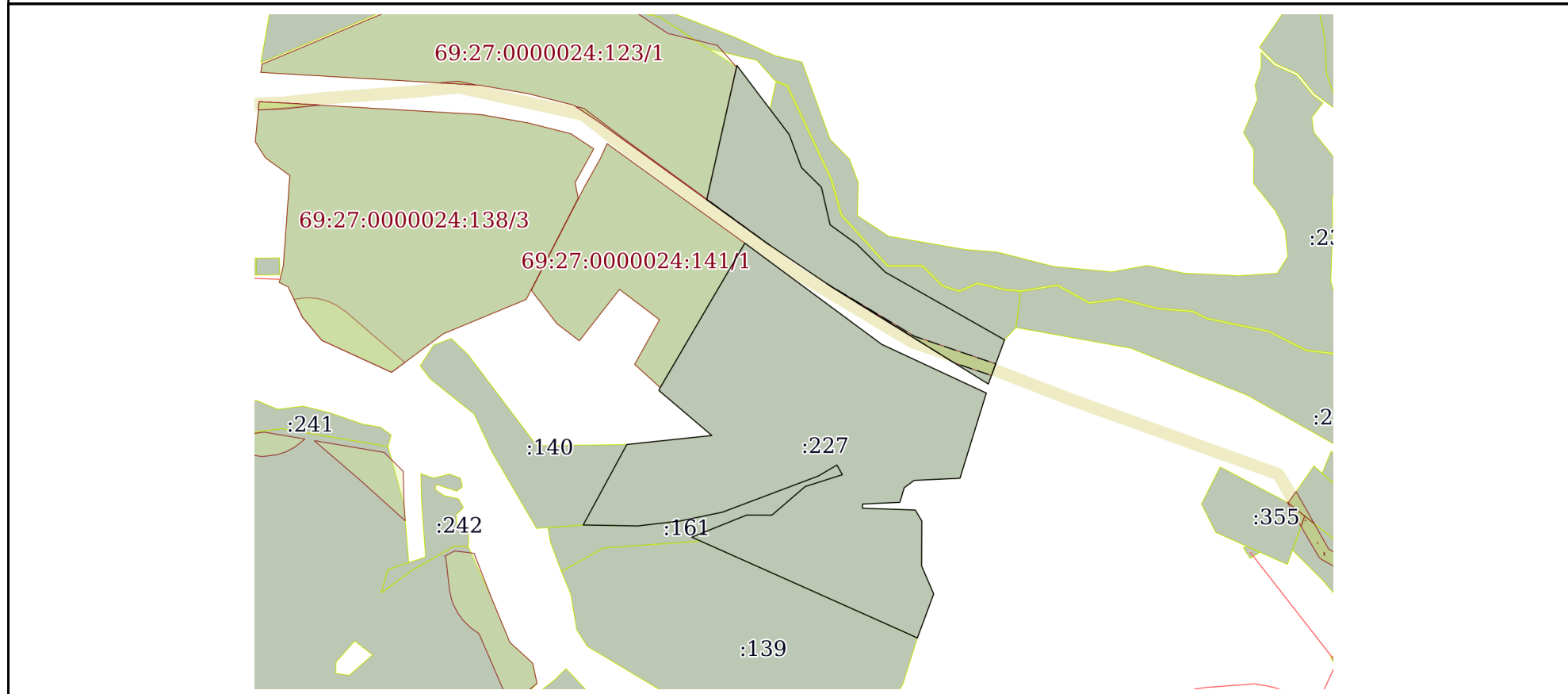
Земельный участок			
вид объекта недвижимости			

Лист № 1 раздела 3	Всего листов раздела 3: 3	Всего разделов: 8	Всего листов выписки: 15
--------------------	---------------------------	-------------------	--------------------------


05.07.2023г. № КУВИ-001/2023-154841845

Кадастровый номер: 69:27:0000024:228(Единое землепользование)

План (чертеж, схема) земельного участка



Масштаб 1:10000 Условные обозначения:

полное наименование должности		ДОКУМЕНТ ПОДПИСАН ЭЛЕКТРОННОЙ ПОДПИСЬЮ	
	Сертификат: 3094B7974B3CA8E1F07A347CFAD6FA78 Владелец: ФЕДЕРАЛЬНАЯ СЛУЖБА ГОСУДАРСТВЕННОЙ РЕГИСТРАЦИИ, КАДАСТРА И КАРТОГРАФИИ Действителен: с 17.05.2022 по 10.08.2023	инициалы, фамилия	

Земельный участок

вид объекта недвижимости

Лист № 2 раздела 3

Всего листов раздела 3: 3

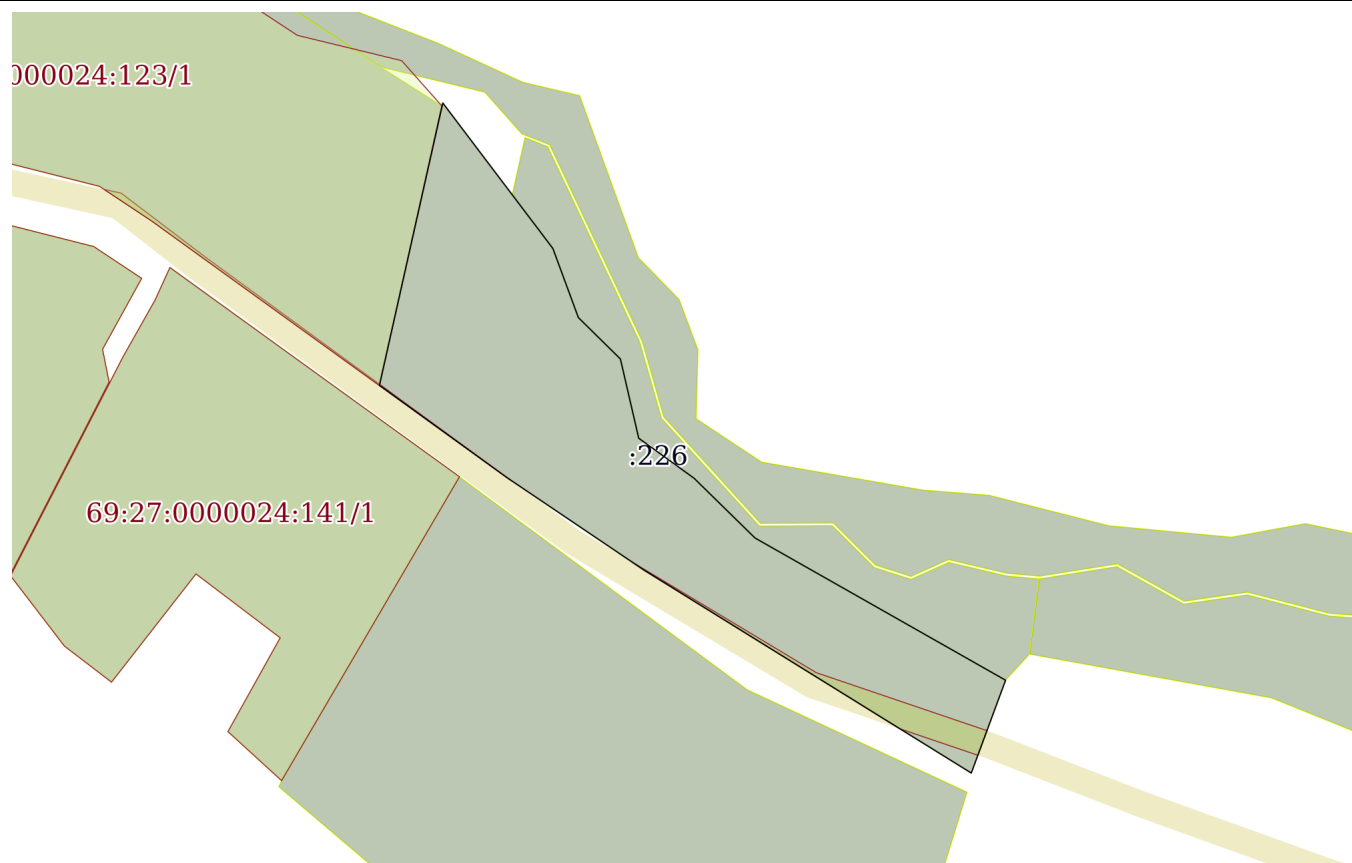
Всего разделов: 8

Всего листов выписки: 15

05.07.2023г. № КУВИ-001/2023-154841845

Кадастровый номер:

69:27:0000024:228(Единое землепользование)



Масштаб 1:6000

Условные обозначения:



ДОКУМЕНТ ПОДПИСАН
ЭЛЕКТРОННОЙ ПОДПИСЬЮ

Сертификат: 3094B7974B3CA8E1F07A347CFAD6FA78

Владелец: ФЕДЕРАЛЬНАЯ СЛУЖБА ГОСУДАРСТВЕННОЙ

РЕГИСТРАЦИИ, КАДАСТРА И КАРТОГРАФИИ

Действителен: с 17.05.2022 по 10.08.2023

полное наименование должности

инициалы, фамилия

Земельный участок

вид объекта недвижимости

Лист № 3 раздела 3

Всего листов раздела 3: 3

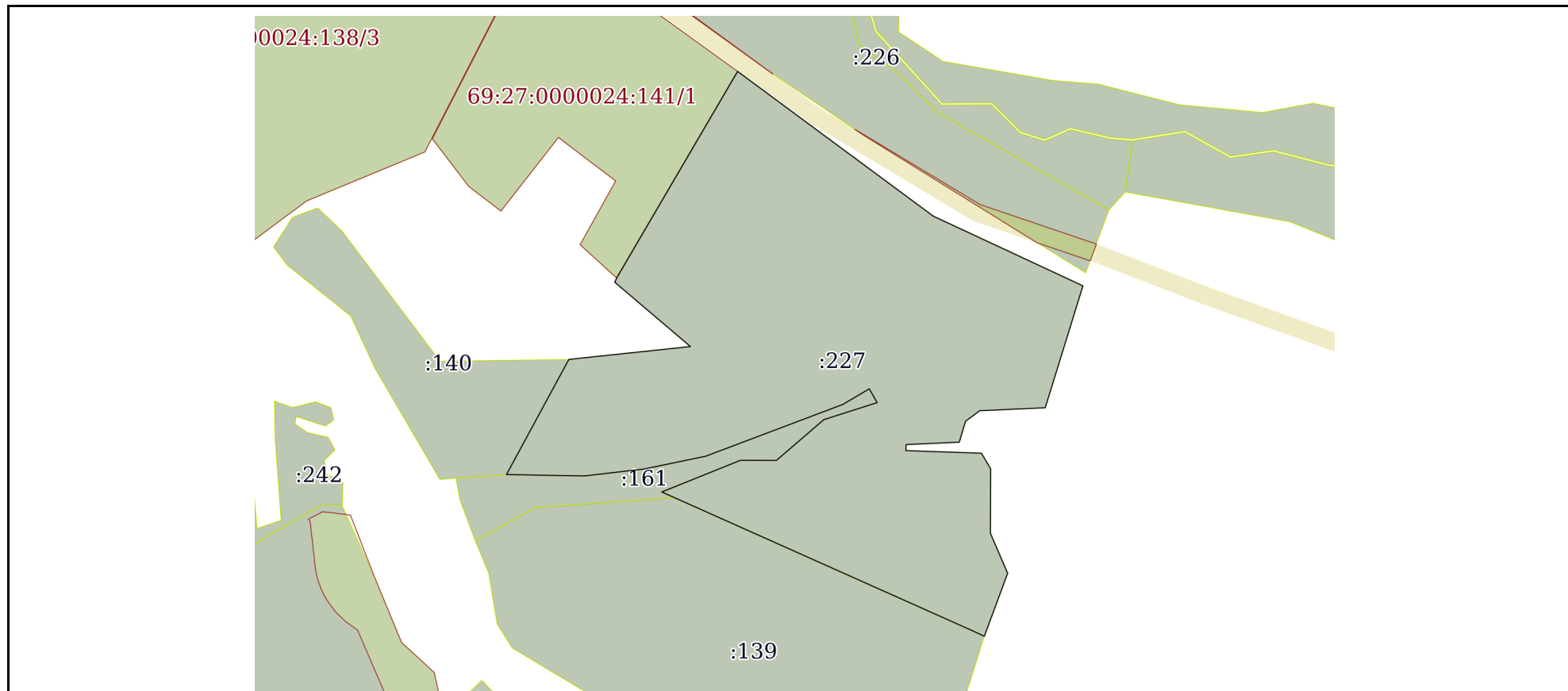
Всего разделов: 8

Всего листов выписки: 15

05.07.2023г. № КУВИ-001/2023-154841845

Кадастровый номер:

69:27:0000024:228(Единое землепользование)



Масштаб 1:7000

Условные обозначения:



ДОКУМЕНТ ПОДПИСАН
ЭЛЕКТРОННОЙ ПОДПИСЬЮ

Сертификат: 3094В7974ВЗСА8Е1F07А347CFAD6FA78

Владелец: ФЕДЕРАЛЬНАЯ СЛУЖБА ГОСУДАРСТВЕННОЙ

РЕГИСТРАЦИИ, КАДАСТРА И КАРТОГРАФИИ

Действителен: с 17.05.2022 по 10.08.2023

полное наименование должности

инициалы, фамилия

Выписка из Единого государственного реестра недвижимости об объекте недвижимости

Описание местоположения земельного участка

Земельный участок			
вид объекта недвижимости			
Лист № 1 раздела 3.1	Всего листов раздела 3.1: 2	Всего разделов: 8	Всего листов выписки: 15
05.07.2023г. № КУВИ-001/2023-154841845			
Кадастровый номер:		69:27:0000024:228(Единое землепользование)	

Описание местоположения границ земельного участка							
№ п/п	Номер точки		Дирекционный угол	Горизонтальное проложение, м	Описание закрепления на местности	Кадастровые номера смежных участков	Сведения об адресах правообладателей смежных земельных участков
	начальная	конечная					
1	2	3	4	5	6	7	8
1	2.1.1	2.1.2	28°28.0'	154.79	данные отсутствуют	69:27:0000024:140	данные отсутствуют
2	2.1.2	2.1.3	83°57.9'	144.49	данные отсутствуют	данные отсутствуют	данные отсутствуют
3	2.1.3	2.1.4	310°21.4'	117.4	данные отсутствуют	данные отсутствуют	данные отсутствуют
4	2.1.4	2.1.5	24°14.2'	5.51	данные отсутствуют	данные отсутствуют	данные отсутствуют
5	2.1.5	2.1.6	30°21.8'	282.94	данные отсутствуют	69:27:0000024:141	данные отсутствуют
6	2.1.6	2.1.7	126°28.6'	287.85	данные отсутствуют	данные отсутствуют	данные отсутствуют
7	2.1.7	2.1.8	114°57.7'	195.07	данные отсутствуют	данные отсутствуют	данные отсутствуют
8	2.1.8	2.1.9	197°11.6'	150.78	данные отсутствуют	данные отсутствуют	данные отсутствуют
9	2.1.9	2.1.10	267°21.2'	77.54	данные отсутствуют	данные отсутствуют	данные отсутствуют
10	2.1.10	2.1.11	233°27.9'	20.85	данные отсутствуют	данные отсутствуют	данные отсутствуют
11	2.1.11	2.1.12	196°47.2'	25.83	данные отсутствуют	данные отсутствуют	данные отсутствуют
12	2.1.12	2.1.13	267°25.0'	63	данные отсутствуют	данные отсутствуют	данные отсутствуют
13	2.1.13	2.1.14	181°2.9'	7.1	данные отсутствуют	данные отсутствуют	данные отсутствуют
14	2.1.14	2.1.15	91°57.4'	89.36	данные отсутствуют	данные отсутствуют	данные отсутствуют
15	2.1.15	2.1.16	149°24.4'	21.46	данные отсутствуют	данные отсутствуют	данные отсутствуют
16	2.1.16	2.1.17	180°13.6'	76.19	данные отсутствуют	данные отсутствуют	данные отсутствуют
17	2.1.17	2.1.18	156°38.5'	51.4	данные отсутствуют	данные отсутствуют	данные отсутствуют
18	2.1.18	2.1.19	200°19.4'	79.47	данные отсутствуют	данные отсутствуют	данные отсутствуют
19	2.1.19	2.1.20	295°7.8'	15.89	данные отсутствуют	данные отсутствуют	данные отсутствуют
20	2.1.19	2.1.19			данные отсутствуют	69:27:0000024:139	данные отсутствуют
21	2.1.20	2.1.21	294°3.1'	401.85	данные отсутствуют	данные отсутствуют	данные отсутствуют
22	2.1.21	2.1.22	68°4.4'	100.1	данные отсутствуют	69:27:0000024:161	данные отсутствуют



ДОКУМЕНТ ПОДПИСАН
ЭЛЕКТРОННОЙ ПОДПИСЬЮ

Сертификат: 3094В7974ВЗСА8Е1F07А347CFAD6FA78

Владелец: ФЕДЕРАЛЬНАЯ СЛУЖБА ГОСУДАРСТВЕННОЙ

РЕГИСТРАЦИИ, КАДАСТРА И КАРТОГРАФИИ

Действителен: с 17.05.2022 по 10.08.2023

полное наименование должности

инициалы, фамилия

Земельный участок

вид объекта недвижимости

Лист № 2 раздела 3.1

Всего листов раздела 3.1: 2

Всего разделов: 8

Всего листов выписки: 15

05.07.2023г. № КУВИ-001/2023-154841845

Кадастровый номер:

69:27:0000024:228(Единое землепользование)

1	2	3	4	5	6	7	8
23	2.1.22	2.1.23	90°6.4'	42.64	данные отсутствуют	69:27:0000024:161	данные отсутствуют
24	2.1.23	2.1.24	49°20.6'	74.03	данные отсутствуют	69:27:0000024:161	данные отсутствуют
25	2.1.24	2.1.25	72°20.0'	66.07	данные отсутствуют	69:27:0000024:161	данные отсутствуют
26	2.1.25	2.1.26	330°21.7'	18.77	данные отсутствуют	69:27:0000024:161	данные отсутствуют
27	2.1.26	2.1.27	239°27.7'	36.33	данные отсутствуют	69:27:0000024:161	данные отсутствуют
28	2.1.27	2.1.28	249°20.0'	173.43	данные отсутствуют	69:27:0000024:161	данные отсутствуют
29	2.1.28	2.1.29	258°16.1'	73.82	данные отсутствуют	69:27:0000024:161	данные отсутствуют
30	2.1.29	2.1.30	263°21.4'	71.49	данные отсутствуют	69:27:0000024:161	данные отсутствуют
31	2.1.30	2.1.1	271°1.6'	92.14	данные отсутствуют	69:27:0000024:161	данные отсутствуют
32	3.1.1	3.1.2	12°39.7'	232.6	данные отсутствуют	данные отсутствуют	данные отсутствуют
33	3.1.1	3.1.1			данные отсутствуют	69:27:0000024:123	данные отсутствуют
34	3.1.2	3.1.3	142°52.3'	146.7	данные отсутствуют	данные отсутствуют	данные отсутствуют
35	3.1.3	3.1.4	159°44.2'	59.16	данные отсутствуют	69:27:0000024:234	данные отсутствуют
36	3.1.4	3.1.5	134°31.8'	47.43	данные отсутствуют	69:27:0000024:234	данные отсутствуют
37	3.1.5	3.1.6	166°59.3'	65.34	данные отсутствуют	69:27:0000024:234	данные отсутствуют
38	3.1.6	3.1.7	125°51.2'	54.98	данные отсутствуют	69:27:0000024:234	данные отсутствуют
39	3.1.7	3.1.8	134°25.3'	68.56	данные отсутствуют	данные отсутствуют	данные отсутствуют
40	3.1.8	3.1.9	119°33.4'	231.67	данные отсутствуют	данные отсутствуют	данные отсутствуют
41	3.1.9	3.1.10	200°17.8'	48.66	данные отсутствуют	данные отсутствуют	данные отсутствуют
42	3.1.9	3.1.9			данные отсутствуют	69:27:0000024:234	данные отсутствуют
43	3.1.10	3.1.11	200°17.9'	21.68	данные отсутствуют	данные отсутствуют	данные отсутствуют
44	3.1.11	3.1.12	200°16.3'	9.18	данные отсутствуют	данные отсутствуют	данные отсутствуют
45	3.1.12	3.1.13	301°46.3'	46.72	данные отсутствуют	данные отсутствуют	данные отсутствуют
46	3.1.13	3.1.14	301°46.7'	107.28	данные отсутствуют	данные отсутствуют	данные отсутствуют
47	3.1.14	3.1.15	301°46.7'	155.16	данные отсутствуют	данные отсутствуют	данные отсутствуют
48	3.1.15	3.1.16	303°59.3'	133.64	данные отсутствуют	данные отсутствуют	данные отсутствуют
49	3.1.16	3.1.1	305°50.9'	126.31	данные отсутствуют	данные отсутствуют	данные отсутствуют



ДОКУМЕНТ ПОДПИСАН
ЭЛЕКТРОННОЙ ПОДПИСЬЮ

Сертификат: 3094В7974ВЗСА8Е1F07А347СFAD6FA78

Владелец: ФЕДЕРАЛЬНАЯ СЛУЖБА ГОСУДАРСТВЕННОЙ

РЕГИСТРАЦИИ, КАДАСТРА И КАРТОГРАФИИ

Действителен: с 17.05.2022 по 10.08.2023

полное наименование должности

инициалы, фамилия

Выписка из Единого государственного реестра недвижимости об объекте недвижимости

Описание местоположения земельного участка

Земельный участок			
вид объекта недвижимости			
Лист № 1 раздела 3.2	Всего листов раздела 3.2: 2	Всего разделов: 8	Всего листов выписки: 15
05.07.2023г. № КУВИ-001/2023-154841845			
Кадастровый номер:		69:27:0000024:228(Единое землепользование)	

Сведения о характерных точках границы земельного участка				
Система координат СК кадастрового округа, зона 2				
Номер точки	Координаты, м		Описание закрепления на местности	Средняя квадратичная погрешность определения координат характерных точек границ земельного участка, м
	X	Y		
1	2	3	4	5
1	227518.07	2150889	-	-
2	227745.01	2150939.98	-	-
3	227628.05	2151028.53	-	-
4	227572.55	2151049.02	-	-
5	227539.29	2151082.83	-	-
6	227475.63	2151097.54	-	-
7	227443.43	2151142.1	-	-
8	227395.44	2151191.07	-	-
9	227281.16	2151392.59	-	-
10	227235.52	2151375.71	-	-
11	227215.19	2151368.19	-	-
12	227206.58	2151365.01	-	-
13	227231.18	2151325.29	-	-
14	227287.68	2151234.09	-	-
15	227369.39	2151102.19	-	-
16	227444.1	2150991.38	-	-
17	227518.07	2150889	-	-
1	226968.26	2150680.09	-	-
2	227104.34	2150753.87	-	-
3	227119.53	2150897.56	-	-
4	227195.55	2150808.1	-	-
5	227200.57	2150810.36	-	-



ДОКУМЕНТ ПОДПИСАН
ЭЛЕКТРОННОЙ ПОДПИСЬЮ

Сертификат: 3094В7974ВЗСА8Е1F07А347СFAD6FА78

Владелец: ФЕДЕРАЛЬНАЯ СЛУЖБА ГОСУДАРСТВЕННОЙ

РЕГИСТРАЦИИ, КАДАСТРА И КАРТОГРАФИИ

Действителен: с 17.05.2022 по 10.08.2023

полное наименование должности

инициалы, фамилия

Земельный участок

вид объекта недвижимости

Лист № 2 раздела 3.2

Всего листов раздела 3.2: 2

Всего разделов: 8

Всего листов выписки: 15

05.07.2023г. № КУВИ-001/2023-154841845

Кадастровый номер:

69:27:0000024:228(Единое землепользование)

1	2	3	4	5
6	227444.7	2150953.38	-	-
7	227273.58	2151184.84	-	-
8	227191.26	2151361.69	-	-
9	227047.22	2151317.12	-	-
10	227043.64	2151239.66	-	-
11	227031.23	2151222.91	-	-
12	227006.5	2151215.45	-	-
13	227003.66	2151152.51	-	-
14	226996.56	2151152.38	-	-
15	226993.51	2151241.69	-	-
16	226975.04	2151252.61	-	-
17	226898.85	2151252.31	-	-
18	226851.66	2151272.69	-	-
19	226777.14	2151245.09	-	-
20	226783.89	2151230.7	-	-
21	226947.67	2150863.74	-	-
22	226985.05	2150956.6	-	-
23	226984.97	2150999.24	-	-
24	227033.2	2151055.4	-	-
25	227053.25	2151118.35	-	-
26	227069.56	2151109.07	-	-
27	227051.1	2151077.78	-	-
28	226989.89	2150915.51	-	-
29	226974.88	2150843.23	-	-
30	226966.61	2150772.22	-	-
31	226968.26	2150680.09	-	-



ДОКУМЕНТ ПОДПИСАН
ЭЛЕКТРОННОЙ ПОДПИСЬЮ

Сертификат: 3094В7974ВЗСА8Е1F07А347CFAD6FA78

Владелец: ФЕДЕРАЛЬНАЯ СЛУЖБА ГОСУДАРСТВЕННОЙ

РЕГИСТРАЦИИ, КАДАСТРА И КАРТОГРАФИИ

Действителен: с 17.05.2022 по 10.08.2023

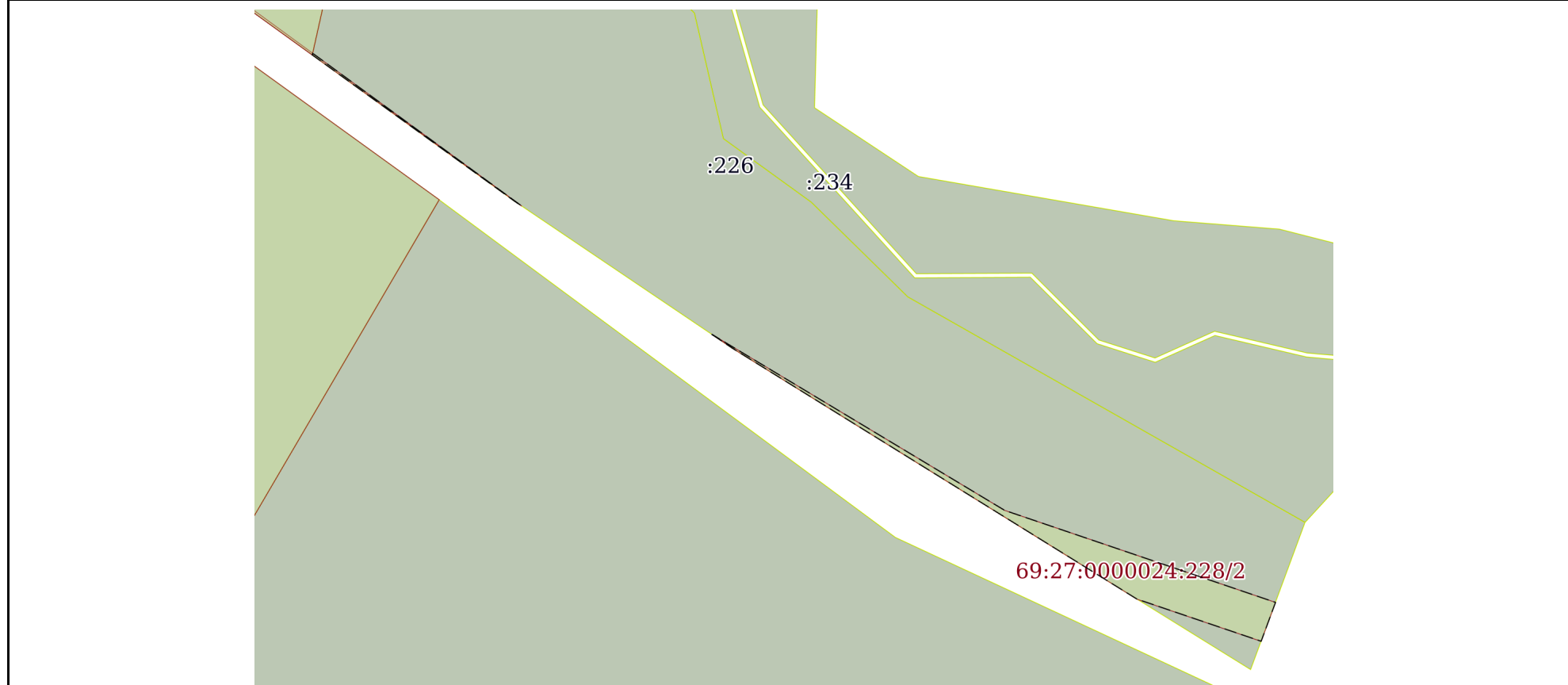
полное наименование должности

инициалы, фамилия

Выписка из Единого государственного реестра недвижимости об объекте недвижимости
Сведения о частях земельного участка

Земельный участок			
вид объекта недвижимости			
Лист № 1 раздела 4	Всего листов раздела 4: 1	Всего разделов: 8	Всего листов выписки: 15
05.07.2023г. № КУВИ-001/2023-154841845			
Кадастровый номер:		69:27:0000024:228(Единое землепользование)	

План (чертеж, схема) части земельного участка Учетный номер части: 69:27:0000024:228/2



Масштаб 1:3000 Условные обозначения:

полное наименование должности	 ДОКУМЕНТ ПОДПИСАН ЭЛЕКТРОННОЙ ПОДПИСЬЮ	инициалы, фамилия
	Сертификат: 3094В7974ВЗСА8Е1F07А347СFAD6FА78 Владелец: ФЕДЕРАЛЬНАЯ СЛУЖБА ГОСУДАРСТВЕННОЙ РЕГИСТРАЦИИ, КАДАСТРА И КАРТОГРАФИИ Действителен: с 17.05.2022 по 10.08.2023	

Выписка из Единого государственного реестра недвижимости об объекте недвижимости
Сведения о частях земельного участка

Земельный участок			
вид объекта недвижимости			
Лист № 1 раздела 4.1	Всего листов раздела 4.1: 1	Всего разделов: 8	Всего листов выписки: 15
05.07.2023г. № КУВИ-001/2023-154841845			
Кадастровый номер:		69:27:0000024:228(Единое землепользование)	
Учетный номер части	Площадь, м2	Содержание ограничения в использовании или ограничения права на объект недвижимости или обременения объекта недвижимости	
1	2	3	
69:27:0000024:228/1	2118	вид ограничения (обременения): ограничения прав на земельный участок, предусмотренные статьей 56 Земельного кодекса Российской Федерации; Срок действия: не установлен; реквизиты документа-основания: описание земельных участков от 07.09.2007 № 2234/07 выдан: ООО "Базис"; Содержание ограничения (обременения): Ограничение: охранная зона ЛЭП 10 кВ	
69:27:0000024:228/2	2687	вид ограничения (обременения): ограничения прав на земельный участок, предусмотренные статьей 56 Земельного кодекса Российской Федерации; Срок действия: не установлен; реквизиты документа-основания: о порядке установления охранных зон объектов электросетевого хозяйства и особых условий использования земельных участков, расположенных в границах таких зон. от 16.03.1992 № № 160; Содержание ограничения (обременения): Описано в прилагаемом постановлении Правительства Российской Федерации № 160.; Реестровый номер границы: 69.27.2.46	

полное наименование должности	 ДОКУМЕНТ ПОДПИСАН ЭЛЕКТРОННОЙ ПОДПИСЬЮ	инициалы, фамилия
	Сертификат: 3094B7974B3CA8E1F07A347CFAD6FA78 Владелец: ФЕДЕРАЛЬНАЯ СЛУЖБА ГОСУДАРСТВЕННОЙ РЕГИСТРАЦИИ, КАДАСТРА И КАРТОГРАФИИ Действителен: с 17.05.2022 по 10.08.2023	

Выписка из Единого государственного реестра недвижимости об объекте недвижимости

Сведения о частях земельного участка

Земельный участок			
вид объекта недвижимости			

Лист № 1 раздела 4.2	Всего листов раздела 4.2: 1	Всего разделов: 8	Всего листов выписки: 15
----------------------	-----------------------------	-------------------	--------------------------

05.07.2023г. № КУВИ-001/2023-154841845

Кадастровый номер: 69:27:0000024:228(Единое землепользование)

Сведения о характерных точках границы части (частей) земельного участка

Учетный номер части: 69:27:0000024:228/2

Система координат СК кадастрового округа, зона 2

Номер точки	Координаты, м		Описание закрепления на местности	Средняя квадратичная погрешность определения координат характерных точек границ земельного участка, м
	X	Y		
1	2	3	4	5
1	227518.91	2150889.19	-	-
2	227518.07	2150889	-	-
3	227444.1	2150991.38	-	-
4	227441.49	2150995.24	-	-
1	227518.91	2150889.19	-	-
1	227376.42	2151091.76	-	-
2	227369.39	2151102.19	-	-
3	227287.68	2151234.09	-	-
4	227242.32	2151307.3	-	-
5	227220.95	2151370.32	-	-
6	227235.52	2151375.71	-	-
7	227240.64	2151377.61	-	-
8	227287.25	2151240.26	-	0.2
1	227376.42	2151091.76	-	-



ДОКУМЕНТ ПОДПИСАН
ЭЛЕКТРОННОЙ ПОДПИСЬЮ

Сертификат: 3094B7974B3CA8E1F07A347CFAD6FA78

Владелец: ФЕДЕРАЛЬНАЯ СЛУЖБА ГОСУДАРСТВЕННОЙ

РЕГИСТРАЦИИ, КАДАСТРА И КАРТОГРАФИИ

Действителен: с 17.05.2022 по 10.08.2023

полное наименование должности

инициалы, фамилия