

Межмуниципальный отдел по Долгоруковскому, Воловскому и Тербунскому районам Управления Федеральной службы государственной регистрации, кадастра и картографии по Липецкой области
полное наименование органа регистрации прав


Выписка из Единого государственного реестра недвижимости об объекте недвижимости

Сведения о характеристиках объекта недвижимости


В Единый государственный реестр недвижимости внесены следующие сведения:

Раздел 1 Лист 1

Земельный участок	
вид объекта недвижимости	
Лист № 1 раздела 1	Всего листов раздела 1: 2
Всего разделов: 5	Всего листов выписки: 7
03.03.2023г.	
Кадастровый номер:	48:06:0650128:235
Номер кадастрового квартала:	48:06:0650128
Дата присвоения кадастрового номера:	01.12.2014
Ранее присвоенный государственный учетный номер:	данные отсутствуют
Адрес:	Российская Федерация, Липецкая область, Долгоруковский муниципальный район, сельское поселение Долгоруковский сельсовет, село Долгоруково, улица Советская, земельный участок 2
Площадь:	590 +/- 9
Кадастровая стоимость, руб.:	472118
Кадастровые номера расположенных в пределах земельного участка объектов недвижимости:	48:06:0650106:47, 48:06:0650106:48, 48:06:0650106:49
Кадастровые номера объектов недвижимости, из которых образован объект недвижимости:	48:06:0650128:7
Кадастровые номера образованных объектов недвижимости:	данные отсутствуют
Категория земель:	Земли населенных пунктов
Виды разрешенного использования:	банки, отделения банков
Сведения о кадастровом инженерере:	данные отсутствуют
Сведения о лесах, водных объектах и об иных природных объектах, расположенных в пределах земельного участка:	данные отсутствуют
Сведения о том, что земельный участок полностью расположен в границах зоны с особыми условиями использования территории, территории объекта культурного наследия, публичного сервитута:	данные отсутствуют
Сведения о том, что земельный участок расположен в границах особой экономической зоны, территории опережающего социально-экономического развития, зоны территориального развития в Российской Федерации, игровой зоны:	данные отсутствуют

полное наименование должности	 ДОКУМЕНТ ПОДПИСАН ЭЛЕКТРОННОЙ ПОДПИСЬЮ	инициалы, фамилия
	Сертификат: 3094B7974B3CA8E1F07A347CFAD6FA78 Владелец: ФЕДЕРАЛЬНАЯ СЛУЖБА ГОСУДАРСТВЕННОЙ РЕГИСТРАЦИИ, КАДАСТРА И КАРТОГРАФИИ Действителен: с 17.05.2022 по 10.08.2023	

Земельный участок			
вид объекта недвижимости			
Лист № 2 раздела 1	Всего листов раздела 1: 2	Всего разделов: 5	Всего листов выписки: 7
03.03.2023г.			
Кадастровый номер:	48:06:0650128:235		
Сведения о том, что земельный участок расположен в границах особо охраняемой природной территории, охотничьих угодий, лесничеств:	данные отсутствуют		
Сведения о результатах проведения государственного земельного надзора:	данные отсутствуют		
Сведения о расположении земельного участка в границах территории, в отношении которой утвержден проект межевания территории:	данные отсутствуют		
Условный номер земельного участка:	данные отсутствуют		
Сведения о принятии акта и (или) заключении договора, предусматривающих предоставление в соответствии с земельным законодательством исполнительным органом государственным органом власти или органом местного самоуправления, находящегося в государственной или муниципальной собственности земельного участка для строительства наемного дома социального использования или наемного дома коммерческого использования:	данные отсутствуют		
Сведения о том, что земельный участок или земельные участки образованы на основании решения об изъятии земельного участка и (или) расположенного на нем объекта недвижимости для государственных или муниципальных нужд:	данные отсутствуют		
Сведения о том, что земельный участок образован из земель или земельного участка, государственная собственность на которые не разграничена:	данные отсутствуют		
Сведения о наличии земельного спора о местоположении границ земельных участков:	данные отсутствуют		
Статус записи об объекте недвижимости:	Сведения об объекте недвижимости имеют статус "актуальные"		
Особые отметки:	Сведения, необходимые для заполнения раздела: 4 - Сведения о частях земельного участка, отсутствуют.		
Получатель выписки:	Терехова Светлана Игоревна (представитель правообладателя), Правообладатель: от имени заявителя Публичное акционерное общество "Сбербанк России", 7707083893		

полное наименование должности	 ДОКУМЕНТ ПОДПИСАН ЭЛЕКТРОННОЙ ПОДПИСЬЮ	инициалы, фамилия
	Сертификат: 3094В7974ВЗСА8Е1F07А347СFAD6FA78 Владелец: ФЕДЕРАЛЬНАЯ СЛУЖБА ГОСУДАРСТВЕННОЙ РЕГИСТРАЦИИ, КАДАСТРА И КАРТОГРАФИИ Действителен: с 17.05.2022 по 10.08.2023	

Земельный участок
 Вид объекта недвижимости

Лист № 1 раздела 2
 Всего листов раздела 2: 2
 Всего разделов: 5
 Всего листов выписки: 7

03.03.2023г.
 Кадастровый номер: 48:06:0650128:235


1	1.1	Правообладатель (правообладатели):	1.1	Публичное акционерное общество "Сбербанк России", ИНН: 7707083893, ОГРН: 1027700132195, контактная информация: MIZamolotki@sberrbank.ru, Россия, г. Москва, ул. Вавилова, д. 19	1.1.1	Данные отсутствуют	Сведения о возможности предоставления третьим лицам персональных данных физического лица:	2	Вид, номер, дата и время государственной регистрации	2.1	Собственность 48-48-13/031/2014-2 11.12.2014 13:34:42	3	Сведения об осуществлении государственной регистрации сделки, права без необходимого в силу закона согласия третьего лица, органа:	4	Ограничение прав и обременение объекта недвижимости:	не зарегистрировано	5	Договоры участия в долевом строительстве:	не зарегистрировано	6	Заявленные в судебном порядке права требования:	Данные отсутствуют	7	Сведения о возможности предоставления третьим лицам персональных данных физического лица	Данные отсутствуют	8	Сведения о возращении в отношении зарегистрированного права:	Данные отсутствуют	9	Сведения о наличии решения об изъятии объекта недвижимости для государственных и муниципальных нужд:	Данные отсутствуют	10	Сведения о невозможности государственной регистрации без личного участия правообладателя или его законного представителя:	Данные отсутствуют	11	Правопритязания и сведения о наличии поступивших, но не рассмотренных заявлений о проведении государственной регистрации права (перехода, прекращения права), ограничения права или обременения объекта недвижимости, сделки в отношении объекта недвижимости:	Отсутствуют
---	-----	------------------------------------	-----	---	-------	--------------------	---	---	--	-----	---	---	--	---	--	---------------------	---	---	---------------------	---	---	--------------------	---	--	--------------------	---	--	--------------------	---	--	--------------------	----	---	--------------------	----	--	-------------

ПОЛНОЕ НАИМЕНОВАНИЕ ДОЛЖНОСТИ
 ДОКУМЕНТ ПОДПИСАН
 ЭЛЕКТРОННОЙ ПОДПИСЬЮ
 ИНИЦИАЛЫ, ФАМИЛИЯ

Сертификат Федеральной службы государственной регистрации, кадастра и картографии
 Введен: с 17.05.2022 по 10.08.2023

Сертификат: 3094B7974B3CA8E1F07A347CFAD6F478
 Введен: Федеральная служба государственной регистрации, кадастра и картографии
 Действителен: с 17.05.2022 по 10.08.2023

Земельный участок			
вид объекта недвижимости			
Лист № 2 раздела 2	Всего листов раздела 2: 2	Всего разделов: 5	Всего листов выписки: 7
03.03.2023г.			
Кадастровый номер:		48:06:0650128:235	
11	Сведения о невозможности государственной регистрации перехода, прекращения, ограничения права на земельный участок из земель сельскохозяйственного назначения:	данные отсутствуют	

полное наименование должности	 ДОКУМЕНТ ПОДПИСАН ЭЛЕКТРОННОЙ ПОДПИСЬЮ	инициалы, фамилия
	Сертификат: 3094B7974B3CA8E1F07A347CFAD6FA78 Владелец: ФЕДЕРАЛЬНАЯ СЛУЖБА ГОСУДАРСТВЕННОЙ РЕГИСТРАЦИИ, КАДАСТРА И КАРТОГРАФИИ Действителен: с 17.05.2022 по 10.08.2023	

Выявление: ФЕДЕРАЛЬНАЯ СЛУЖБА ГОСУДАРСТВЕННОЙ РЕГИСТРАЦИИ, КАДАСТРА И КАРТОГРАФИИ
Действителен: с 17.05.2022 по 10.08.2023

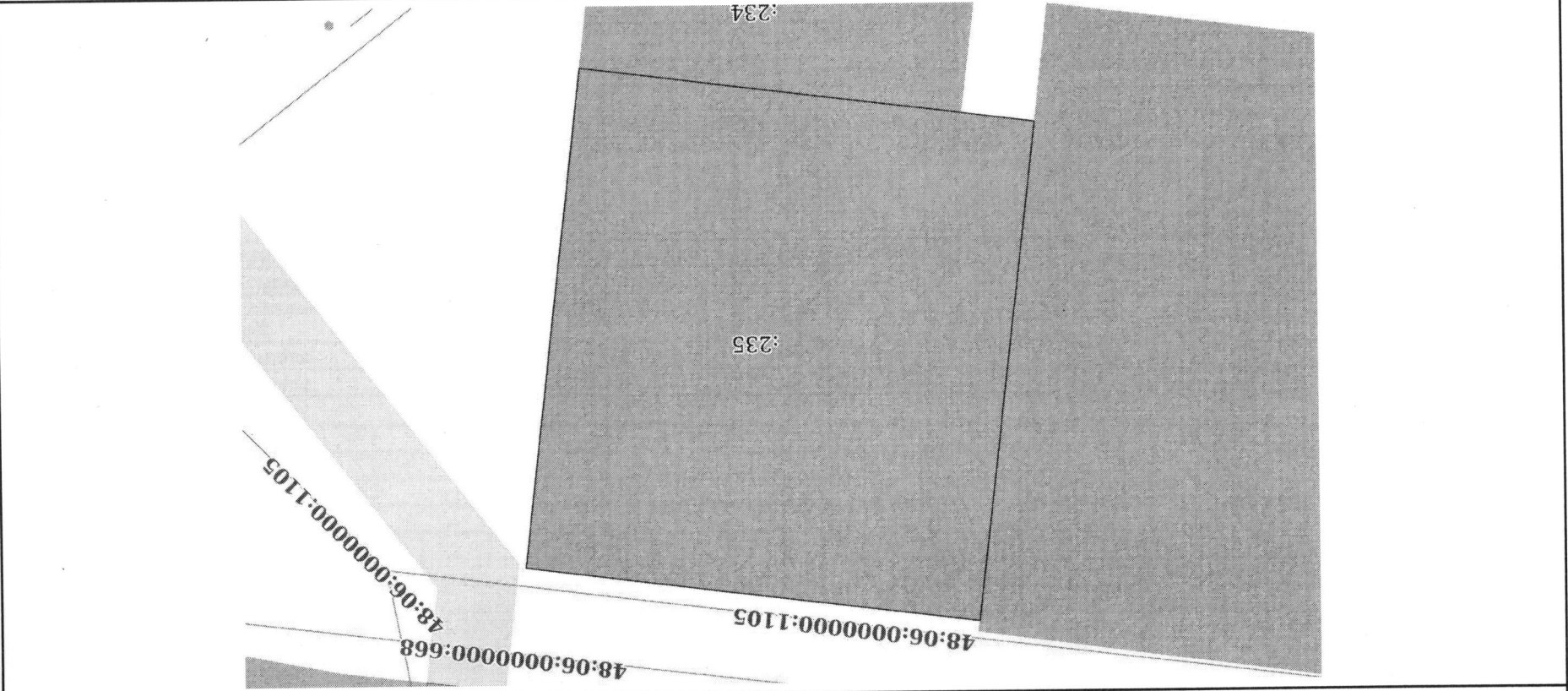
Выявление: ФЕДЕРАЛЬНАЯ СЛУЖБА ГОСУДАРСТВЕННОЙ РЕГИСТРАЦИИ, КАДАСТРА И КАРТОГРАФИИ
Действителен: с 17.05.2022 по 10.08.2023

Земельный участок
Вид объекта недвижимости

Лист № 1 раздела 3
Всего листов раздела 3: 1
Всего разделов: 5
Всего листов выписки: 7

03.03.2023г.
Кадастровый номер: 48:06:0650128:235

План (чертеж, схема) земельного участка




Масштаб 1:300
Условные обозначения:
ПОЛНОЕ НАИМЕНОВАНИЕ ДОЛЖНОСТИ
ДОКУМЕНТ ПОДПИСАН
ЭЛЕКТРОННОЙ ПОДПИСЬЮ
инициалы, фамилия



Выписка из Единого государственного реестра недвижимости об объекте недвижимости
Описание местоположения земельного участка

Земельный участок			
вид объекта недвижимости			
Лист № 1 раздела 3.1	Всего листов раздела 3.1: 1	Всего разделов: 5	Всего листов выписки: 7
03.03.2023г.			
Кадастровый номер:		48:06:0650128:235	

Описание местоположения границ земельного участка							
№ п/п	Номер точки		Дирекционный угол	Горизонтальное проложение, м	Описание закрепления на местности	Кадастровые номера смежных участков	Сведения об адресах правообладателей смежных земельных участков
	начальная	конечная					
1	2	3	4	5	6	7	8
1	1.1.1	1.1.2	97°8.8'	23.23	данные отсутствуют	данные отсутствуют	данные отсутствуют
2	1.1.2	1.1.3	186°52.7'	25.38	данные отсутствуют	данные отсутствуют	данные отсутствуют
3	1.1.3	1.1.4	277°9.2'	19.51	данные отсутствуют	48:06:0650128:234	Россия, Липецкая обл., Долгоруковский район, с. Жерновное
4	1.1.4	1.1.5	277°12.1'	3.75	данные отсутствуют	данные отсутствуют	данные отсутствуют
5	1.1.5	1.1.1	6°56.9'	25.38	данные отсутствуют	48:06:0650128:126	данные отсутствуют

полное наименование должности	 ДОКУМЕНТ ПОДПИСАН ЭЛЕКТРОННОЙ ПОДПИСЬЮ Сертификат: 3094B7974B3CA8E1F07A347CFAD6FA78 Владелец: ФЕДЕРАЛЬНАЯ СЛУЖБА ГОСУДАРСТВЕННОЙ РЕГИСТРАЦИИ, КАДАСТРА И КАРТОГРАФИИ Действителен с 17.05.2022 по 10.08.2023	инициалы, фамилия

Выписка из Единого государственного реестра недвижимости об объекте недвижимости
 Описание местоположения земельного участка

Земельный участок	
Вид объекта недвижимости	

Лист № 1 раздела 3.2	Всего листов раздела 3.2: 1	Всего разделов: 5	Всего листов выписки: 7
----------------------	-----------------------------	-------------------	-------------------------

03.03.2023г.	Кадастровый номер: 48:06:0650128:235
--------------	--------------------------------------

Сведения о характерных точках границ земельного участка				
Система координат МСК-48				
Номер точки	Координаты, м	Описание закрепления на местности	4	5
	X			
1	2			
1	386848.77	1241682.52	-	0.1
2	386845.88	1241705.57	-	0.1
3	386820.68	1241702.53	-	0.1
4	386823.11	1241683.17	-	0.1
5	386823.58	1241679.45	-	0.1
1	386848.77	1241682.52	-	0.1

ПОЛНОЕ НАИМЕНОВАНИЕ ДОЛЖНОСТИ	ДОКУМЕНТ ПОДПИСАН	инициалы, фамилия
-------------------------------	-------------------	-------------------



Пронумеровано, прошито и
скреплено печатью на

4/четорех листах



Серийный номер	3094B7974B3CA8E1F07A347CFAD6FA78
Срок действия	Действителен с 05/17/2022 16:02:00 по 08/10/2023 16:02:00
Владелец ключа	CN="ФЕДЕРАЛЬНАЯ СЛУЖБА ГОСУДАРСТВЕННОЙ РЕГИСТРАЦИИ, КАДАСТРА И КАРТОГРАФИИ", E=00_ozill@rosreestr.ru, OID.1.2.643.100.4=7706560536, OGRN=1047796940465, O="ФЕДЕРАЛЬНАЯ СЛУЖБА ГОСУДАРСТВЕННОЙ РЕГИСТРАЦИИ, КАДАСТРА И КАРТОГРАФИИ", L=Москва, STREET="ул. Воронцово поле, д.4а", S=г. Москва, C=RU

Экземпляр электронного документа на бумажном носителе составлен в *Липецком городском отделе №3* областного бюджетного учреждения «Уполномоченный многофункциональный центр предоставления государственных и муниципальных услуг Липецкой области», находящемся по адресу: 398007, обл. Липецкая, г. Липецк, ул. 40 лет Октября, д. 25.


Подпись



Нагорных
Фамилия

Екатерина
Имя

Викторовна
Отчество (при наличии)

13.03.2023
09 ч. 36 мин.