

Выписка из Единого государственного реестра недвижимости о правах отдельного лица на имеющиеся (имеющиеся) у него объекты недвижимости


Филиал публично-правовой компании "Роскадастр" по Самарской области
полное наименование органа регистрации прав

09.10.2024г.

№ КУВИ-001/2024-248174322

На основании запроса от 07.10.2024, поступившего на рассмотрение 07.10.2024, сообщаем, что правообладателю Падалка Алексей Константинович; дата рождения: 19.09.1970; Паспорт гражданина Российской Федерации серия: 20 19 № 340105 от 05.11.2019 выдан: ГУ МВД России по Воронежской области; СНИЛС: 118-830-711 59; адрес места жительства или места пребывания: 354392, Краснодарский край, г. Сочи, пгт. Красная Поляна, ул. Ачишховская, д. 66., по состоянию на дату предоставления сведений принадлежат следующие объекты недвижимости:

1	1.1	Вид объекта недвижимости:	Земельный участок	
		Кадастровый номер:	23:49:0420006:1329	
		Назначение объекта недвижимости:	данные отсутствуют	
		Виды разрешенного использования объекта недвижимости:	для индивидуального жилищного строительства	
		Местоположение:	Местоположение установлено относительно ориентира, расположенного в границах участка. Почтовый адрес ориентира: Краснодарский край, город Сочи, район Адлерский, поселок Красная Поляна, улица Заповедная, дом 71.	
		Площадь:	511 +/- 8	
	1.2	вид права, доля в праве:	Собственность	
		дата государственной регистрации:	11.09.2012	
		номер государственной регистрации:	23-23-22/303/2012-093	
		основание государственной регистрации:	Договор купли-продажи земельного участка и жилого дома, выдан 23.08.2012	
		дата государственной регистрации прекращения права:	данные отсутствуют	
	1.3	Ограничение права и обременение объекта недвижимости:		
		1.3.1	вид:	Ипотека
			номер государственной регистрации:	23:49:0420006:1329-23/236/2024-14
2	2.1	Вид объекта недвижимости:	Здание	
		Кадастровый номер:	23:49:0420006:1435	
		Назначение объекта недвижимости:	Жилое	
		Виды разрешенного использования объекта недвижимости:	жилое	
		Местоположение:	Краснодарский край, г. Сочи, пгт. Красная Поляна, ул. Ачишховская, д. 66	
		Площадь:	278.1	


полное наименование должности		ДОКУМЕНТ ПОДПИСАН	
		ЭЛЕКТРОННОЙ ПОДПИСЬЮ	инициалы, фамилия
Сертификат: 009F0BDC181A023B64597F1E2579BEFB50 Владелец: ФЕДЕРАЛЬНАЯ СЛУЖБА ГОСУДАРСТВЕННОЙ РЕГИСТРАЦИИ, КАДАСТРА И КАРТОГРАФИИ Действителен: с 02.08.2024 по 26.10.2025			

Номер: 009F0BDC181A023B64597F1E2579BEFB50
Действителен: с 02.08.2024 16:25:01
Действителен: по 26.10.2025 16:25:01
Владелец: ФЕДЕРАЛЬНАЯ СЛУЖБА ГОСУДАРСТВЕННОЙ РЕГИСТРАЦИИ, КАДАСТРА И КАРТОГРАФИИ



Муниципальное автономное учреждение городского округа Тольятти «Многофункциональный центр предоставления государственных и муниципальных услуг»
Адрес: Самарская обл., г. Тольятти, ул. 40 лет Победы, 14
Уполномоченный сотрудник МФЦ Балкова Е.А.
Дата и время составления электронного документа на бумажном носителе 10.10.2024 12:00

	2.2	вид права, доля в праве:	Собственность
		дата государственной регистрации:	11.09.2012
		номер государственной регистрации:	23-23-22/303/2012-092
		основание государственной регистрации:	Договор купли-продажи земельного участка и жилого дома, выдан 23.08.2012
		дата государственной регистрации прекращения права:	данные отсутствуют
	2.3	Ограничение права и обременение объекта недвижимости:	
	2.3.1	вид:	Ипотека
		номер государственной регистрации:	23:49:0420006:1435-23/236/2024-14
3	3.1	Вид объекта недвижимости:	Здание
		Кадастровый номер:	36:03:0100057:180
		Назначение объекта недвижимости:	Жилое
		Виды разрешенного использования объекта недвижимости:	данные отсутствуют
		Местоположение:	Воронежская область, р-н Богучарский, г Богучар, ул Клавы Веремеевой, д 21 "А"
		Площадь:	415.4
	3.2	вид права, доля в праве:	Собственность
		дата государственной регистрации:	19.08.2015
		номер государственной регистрации:	36-36/004-36/004/011/2015-255/1
		основание государственной регистрации:	Договор купли-продажи земельного участка, выдан 01.04.2015 Разрешение на ввод объекта в эксплуатацию, № 36-503101-000000000000133-2015, выдан 13.08.2015, Администрация городского поселения - город Богучар Богучарского муниципального района Воронежской области
		дата государственной регистрации прекращения права:	данные отсутствуют
	3.3	Ограничение права и обременение объекта недвижимости:	
	3.3.1	вид:	Запрещение регистрации
		номер государственной регистрации:	36:03:0100057:180-36/069/2020-6
	3.3.2	вид:	Запрещение регистрации
		номер государственной регистрации:	36:03:0100057:180-36/178/2019-5
	3.3.3	вид:	Арест
		номер государственной регистрации:	36:03:0100057:180-36/073/2019-4

полное наименование должности		ДОКУМЕНТ ПОДПИСАН	
		ЭЛЕКТРОННОЙ ПОДПИСЬЮ	инициалы, фамилия


Сертификат: 009F0BDC181A023B64597F1E2579BEFB50
 Владелец: ФЕДЕРАЛЬНАЯ СЛУЖБА ГОСУДАРСТВЕННОЙ
 РЕГИСТРАЦИИ, КАДАСТРА И КАРТОГРАФИИ
 Действителен: с 02.08.2024 по 26.10.2025

Номер: 009F0BDC181A023B64597F1E2579BEFB50
 Действителен: с 02.08.2024 16:25:01
 Действителен: по 26.10.2025 16:25:01
 Владелец: ФЕДЕРАЛЬНАЯ СЛУЖБА ГОСУДАРСТВЕННОЙ РЕГИСТРАЦИИ, КАДАСТРА И КАРТОГРАФИИ



Муниципальное автономное учреждение городского округа Тольятти
 Многофункциональный центр предоставления государственных и муниципальных услуг
 Адрес: Самарская обл., г. Тольятти, ул. 40 лет Победы, 14
 Уполномоченный сотрудник МФН Балкова Е.А.
 Дата и время составления электронного документа на бумажном носителе 10.10.2024 12:00

	3.3.4	вид:	Арест
		номер государственной регистрации:	36:03:0100057:180-36/073/2019-3
	3.3.5	вид:	Арест
		номер государственной регистрации:	36:03:0100057:180-36/073/2018-2
	3.3.6	вид:	Ипотека
		номер государственной регистрации:	36:03:0100057:180-36/004/2018-1
4	4.1	Вид объекта недвижимости:	Земельный участок
		Кадастровый номер:	36:03:0100057:39
		Назначение объекта недвижимости:	данные отсутствуют
		Виды разрешенного использования объекта недвижимости:	для индивидуального жилищного строительства
		Местоположение:	Воронежская область, р-н Богучарский, г Богучар, ул Клары Веремеевой, 21 "А"
		Площадь:	1178
	4.2	вид права, доля в праве:	Собственность
		дата государственной регистрации:	10.04.2015
		номер государственной регистрации:	36-36/004-36/004/003/2015-834/2
		основание государственной регистрации:	Договор купли-продажи земельного участка, выдан 01.04.2015
		дата государственной регистрации прекращения права:	данные отсутствуют
	4.3	Ограничение права и обременение объекта недвижимости:	
	4.3.1	вид:	Запрещение регистрации
		номер государственной регистрации:	36:03:0100057:39-36/069/2020-6
	4.3.2	вид:	Запрещение регистрации
		номер государственной регистрации:	36:03:0100057:39-36/178/2019-5
	4.3.3	вид:	Арест
		номер государственной регистрации:	36:03:0100057:39-36/073/2019-4
	4.3.4	вид:	Арест
		номер государственной регистрации:	36:03:0100057:39-36/073/2019-3
	4.3.5	вид:	Арест
		номер государственной регистрации:	36:03:0100057:39-36/073/2018-2
	4.3.6	вид:	Ипотека
		номер государственной регистрации:	36:03:0100057:39-36/004/2018-1

полное наименование должности		ДОКУМЕНТ ПОДПИСАН
		ЭЛЕКТРОННОЙ ПОДПИСЬЮ
		инициалы, фамилия
Сертификат: 009F0BDC181A023B64597F1E2579BEFB50 Владелец: ФЕДЕРАЛЬНАЯ СЛУЖБА ГОСУДАРСТВЕННОЙ РЕГИСТРАЦИИ, КАДАСТРА И КАРТОГРАФИИ Действителен: с 02.08.2024 по 26.10.2025		

Номер: 009F0BDC181A023B64597F1E2579BEFB50

Действителен: с 02.08.2024 16:25:01


Действителен: по 26.10.2025 16:25:01

Владелец: ФЕДЕРАЛЬНАЯ СЛУЖБА ГОСУДАРСТВЕННОЙ РЕГИСТРАЦИИ, КАДАСТРА И КАРТОГРАФИИ

Муниципальное автономное учреждение городского округа Тольятти «Многофункциональный центр предоставления государственных и муниципальных услуг»
 Адрес: Самарская обл., г. Тольятти, ул. 40 лет Победы, 14
 Уполномоченный сотрудник МФЦ Балкова Е.А.
 Дата и время составления электронного документа на бумажном носителе 10.10.2024 12:00



5	5.1	Вид объекта недвижимости:	Земельный участок	
		Кадастровый номер:	36:03:5300005:62	
		Назначение объекта недвижимости:	данные отсутствуют	
		Виды разрешенного использования объекта недвижимости:	Для сельскохозяйственного производства	
		Местоположение:	Воронежская область, р-н Богучарский, участок расположен в юго-восточной части б. Березовый Яр	
		Площадь:	41600 +/- 1785	
	5.2	вид права, доля в праве:	Собственность	
		дата государственной регистрации:	24.07.2018	
		номер государственной регистрации:	36:03:5300005:62-36/004/2018-20	
		основание государственной регистрации:	Договор купли-продажи, выдан 17.07.2018	
		дата государственной регистрации прекращения права:	данные отсутствуют	
	5.3	Ограничение права и обременение объекта недвижимости:		
		5.3.1	вид:	Запрещение регистрации
			номер государственной регистрации:	36:03:5300005:62-36/069/2020-25
		5.3.2	вид:	Запрещение регистрации
			номер государственной регистрации:	36:03:5300005:62-36/178/2019-24
		5.3.3	вид:	Арест
			номер государственной регистрации:	36:03:5300005:62-36/073/2019-23
		5.3.4	вид:	Арест
			номер государственной регистрации:	36:03:5300005:62-36/073/2019-22
		5.3.5	вид:	Арест
номер государственной регистрации:	36:03:5300005:62-36/073/2018-21			
6	6.1	Вид объекта недвижимости:	Земельный участок	
		Кадастровый номер:	36:03:5300011:127	
		Назначение объекта недвижимости:	данные отсутствуют	
		Виды разрешенного использования объекта недвижимости:	Для сельскохозяйственного производства	
		Местоположение:	Воронежская область, р-н Богучарский, участок расположен в 1780 метрах на юг б. Сухой Яр.	
		Площадь:	665100 +/- 7136	

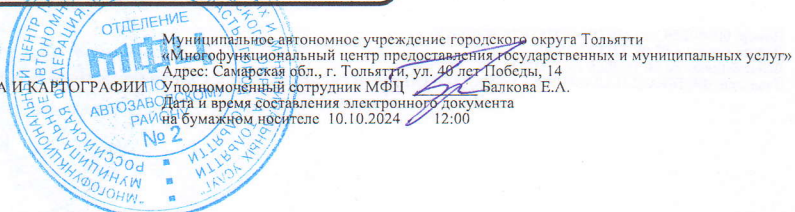
полное наименование должности		ДОКУМЕНТ ПОДПИСАН	
		ЭЛЕКТРОННОЙ ПОДПИСЬЮ	инициалы, фамилия
Сертификат: 009F0BDC181A023B64597F1E2579BEFB50 Владелец: ФЕДЕРАЛЬНАЯ СЛУЖБА ГОСУДАРСТВЕННОЙ РЕГИСТРАЦИИ, КАДАСТРА И КАРТОГРАФИИ Действителен: с 02.08.2024 по 26.10.2025			

Номер: 009F0BDC181A023B64597F1E2579BEFB50


Действителен: с 02.08.2024 16:25:01

Действителен: по 26.10.2025 16:25:01

Владелец: ФЕДЕРАЛЬНАЯ СЛУЖБА ГОСУДАРСТВЕННОЙ РЕГИСТРАЦИИ, КАДАСТРА И КАРТОГРАФИИ



	6.2	вид права, доля в праве:	Собственность	
		дата государственной регистрации:	24.07.2018	
		номер государственной регистрации:	36:03:5300011:127-36/004/2018-20	
		основание государственной регистрации:	Договор купли-продажи, выдан 17.07.2018	
		дата государственной регистрации прекращения права:	данные отсутствуют	
	6.3	Ограничение права и обременение объекта недвижимости:		
	6.3.1	вид:	Запрещение регистрации	
		номер государственной регистрации:	36:03:5300011:127-36/069/2020-25	
	6.3.2	вид:	Запрещение регистрации	
		номер государственной регистрации:	36:03:5300011:127-36/178/2019-24	
	6.3.3	вид:	Арест	
		номер государственной регистрации:	36:03:5300011:127-36/073/2019-23	
	6.3.4	вид:	Арест	
		номер государственной регистрации:	36:03:5300011:127-36/073/2019-22	
6.3.5	вид:	Арест		
	номер государственной регистрации:	36:03:5300011:127-36/073/2018-21		
7	7.1	Вид объекта недвижимости:	Земельный участок	
		Кадастровый номер:	36:03:5300012:103	
		Назначение объекта недвижимости:	данные отсутствуют	
		Виды разрешенного использования объекта недвижимости:	Для сельскохозяйственного производства	
		Местоположение:	Воронежская область, р-н Богучарский, участок расположен в 600 метрах на северо-запад озера Полова Сага	
		Площадь:	96000 +/- 2711	
	7.2	вид права, доля в праве:	Собственность	
		дата государственной регистрации:	24.07.2018	
		номер государственной регистрации:	36:03:5300012:103-36/004/2018-20	
		основание государственной регистрации:	Договор купли-продажи, выдан 17.07.2018	
		дата государственной регистрации прекращения права:	данные отсутствуют	
	7.3	Ограничение права и обременение объекта недвижимости:		
		7.3.1	вид:	Запрещение регистрации
			номер государственной регистрации:	36:03:5300012:103-36/069/2020-25

полное наименование должности		ДОКУМЕНТ ПОДПИСАН	
		ЭЛЕКТРОННОЙ ПОДПИСЬЮ	инициалы, фамилия

Сертификат: 009F0BDC181A023B64597F1E2579BEFB50
 Владелец: ФЕДЕРАЛЬНАЯ СЛУЖБА ГОСУДАРСТВЕННОЙ
 РЕГИСТРАЦИИ, КАДАСТРА И КАРТОГРАФИИ
 Действителен: с 02.08.2024 по 26.10.2025

Номер: 009F0BDC181A023B64597F1E2579BEFB50
 Действителен: с 02.08.2024 16:25:01
 Действителен: по 26.10.2025 16:25:01
 Владелец: ФЕДЕРАЛЬНАЯ СЛУЖБА ГОСУДАРСТВЕННОЙ РЕГИСТРАЦИИ, КАДАСТРА И КАРТОГРАФИИ




Муниципальное автономное учреждение городского округа Тольятти
 «Многофункциональный центр предоставления государственных и муниципальных услуг»
 Адрес: Самарская обл., г. Тольятти, ул. 44 лет Победы, 14
 Уполномоченный сотрудник МФЦ Балкова Е.А.
 Дата и время составления электронного документа
 на бумажном носителе 10.10.2024 12:00

	7.3.2	вид:	Запрещение регистрации
		номер государственной регистрации:	36:03:5300012:103-36/178/2019-24
	7.3.3	вид:	Арест
		номер государственной регистрации:	36:03:5300012:103-36/073/2019-23
	7.3.4	вид:	Арест
		номер государственной регистрации:	36:03:5300012:103-36/073/2018-21
8	Получатель выписки		Лукьянчиков Андрей Сергеевич, действующий(ая) на основании документа "Доверенность" от имени заявителя Глустенкова Игоря Валентиновича

Выписка содержит сведения Единого государственного реестра недвижимости о правах на объекты недвижимости, расположенные на территории Российской Федерации.

Использование сведений, содержащихся в настоящей выписке, способами или в форме, которые наносят ущерб правам и законным интересам правообладателей, влечет ответственность, предусмотренную законодательством Российской Федерации

полное наименование должности		ДОКУМЕНТ ПОДПИСАН	инициалы, фамилия
		ЭЛЕКТРОННОЙ ПОДПИСЬЮ	

Сертификат: 009F0BDC181A023B64597F1E2579BEFB50
 Владелец: ФЕДЕРАЛЬНАЯ СЛУЖБА ГОСУДАРСТВЕННОЙ
 РЕГИСТРАЦИИ, КАДАСТРА И КАРТОГРАФИИ
 Действителен с 02.08.2024 по 26.10.2025

Номер: 009F0BDC181A023B64597F1E2579BEFB50
 Действителен: с 02.08.2024 16:25:01
 Действителен: по 26.10.2025 16:25:01
 Владелец: ФЕДЕРАЛЬНАЯ СЛУЖБА ГОСУДАРСТВЕННОЙ РЕГИСТРАЦИИ, КАДАСТРА И КАРТОГРАФИИ

Муниципальное автономное учреждение городского округа Тольятти
 Многофункциональный центр предоставления государственных и муниципальных услуг
 Адрес: Самарская обл., г. Тольятти, ул. 40 лет Победы, 14
 Уполномоченный сотрудник МФЦ Балкова Е.А.
 Дата и время составления электронного документа
 на бумажном носителе 10.10.2024 12:00

