

Филиал публично-правовой компании «Роскадастр» по Саратовской области

полное наименование органа регистрации прав

Выписка из Единого государственного реестра недвижимости об объекте недвижимости

Сведения о характеристиках объекта недвижимости

На основании запроса от 18.12.2024, поступившего на рассмотрение 18.12.2024, сообщаем, что согласно записям Единого государственного реестра недвижимости:

Раздел 1 Лист 1

Земельный участок	
вид объекта недвижимости	
Лист № 1 раздела 1	Всего листов раздела 1: 4
Всего разделов: 8	Всего листов выписки: 29
18.12.2024г. № КУВИ-001/2024-306736590	
Кадастровый номер:	64:34:271801:305
Номер кадастрового квартала:	64:34:271801
Дата присвоения кадастрового номера:	19.03.2008
Ранее присвоенный государственный учетный номер:	Условный номер 64-64-42/001/2008-316
Местоположение:	Саратовская область, р-н Татищевский, в 2.4 км от ст. Курдюм
Площадь:	89000 +/- 3.16
Кадастровая стоимость, руб.:	400971.49
Кадастровые номера расположенных в пределах земельного участка объектов недвижимости:	данные отсутствуют
Кадастровые номера объектов недвижимости, из которых образован объект недвижимости:	данные отсутствуют
Кадастровые номера образованных объектов недвижимости:	данные отсутствуют
Категория земель:	Земли сельскохозяйственного назначения
Виды разрешенного использования:	Для строительства зданий, строений и сооружений, используемых для производства, хранения и первичной переработки сельскохозяйственной продукции
Сведения о кадастровом инженере:	данные отсутствуют
Сведения о лесах, водных объектах и об иных природных объектах, расположенных в пределах земельного участка:	данные отсутствуют
Сведения о том, что земельный участок полностью расположен в границах зоны с особыми условиями использования территории, территории объекта культурного наследия, публичного сервитута:	данные отсутствуют
Сведения о том, что земельный участок расположен в границах особой экономической зоны, территории опережающего развития, зоны территориального развития в Российской Федерации, игровой зоны:	данные отсутствуют



**ДОКУМЕНТ ПОДПИСАН
ЭЛЕКТРОННОЙ ПОДПИСЬЮ**

Сертификат: 009F0BDC181A023B64597F1E2579BEFB50
 Владелец: ФЕДЕРАЛЬНАЯ СЛУЖБА ГОСУДАРСТВЕННОЙ
 РЕГИСТРАЦИИ, КАДАСТРА И КАРТОГРАФИИ
 Действителен: с 02.08.2024 по 26.10.2025

полное наименование должности	инициалы, фамилия
-------------------------------	-------------------

Земельный участок			
вид объекта недвижимости			
Лист № 2 раздела 1	Всего листов раздела 1: 4	Всего разделов: 8	Всего листов выписки: 29
18.12.2024г. № КУВИ-001/2024-306736590			
Кадастровый номер:		64:34:271801:305	
Сведения о том, что земельный участок расположен в границах особо охраняемой природной территории, Байкальской природной территории и ее экологических зон, лесопарковом зеленом поясе, охотничьего угодья, лесничества:		данные отсутствуют	
Сведения о расположении земельного участка и (или) расположенного на нем объекта недвижимости в границах территории, в отношении которой принято решение о резервировании земель для государственных или муниципальных нужд:		данные отсутствуют	
Сведения о результатах проведения государственного земельного надзора:		данные отсутствуют	
Сведения о расположении земельного участка в границах территории, в отношении которой утвержден проект межевания территории:		данные отсутствуют	
Условный номер земельного участка:		данные отсутствуют	
Сведения о принятии акта и (или) заключении договора, предусматривающих предоставление в соответствии с земельным законодательством исполнительным органом государственным органом власти или органом местного самоуправления, находящегося в государственной или муниципальной собственности земельного участка для строительства наемного дома социального использования или наемного дома коммерческого использования:		данные отсутствуют	
Сведения о том, что земельный участок или земельные участки образованы на основании решения об изъятии земельного участка и (или) расположенного на нем объекта недвижимости для государственных или муниципальных нужд:		данные отсутствуют	
Сведения о том, что земельный участок образован из земель или земельного участка, государственная собственность на которые не разграничена:		данные отсутствуют	
Сведения о наличии земельного спора о местоположении границ земельных участков:		данные отсутствуют	
Статус записи об объекте недвижимости:		Сведения об объекте недвижимости имеют статус "актуальные"	
Особые отметки:		Сведения об ограничениях права на объект недвижимости, обременениях данного объекта, не зарегистрированных в реестре прав, ограничений прав и обременений недвижимого имущества: вид	



ДОКУМЕНТ ПОДПИСАН
ЭЛЕКТРОННОЙ ПОДПИСЬЮ

Сертификат: 009F0BDC181A023B64597F1E2579BEFB50

Владелец: ФЕДЕРАЛЬНАЯ СЛУЖБА ГОСУДАРСТВЕННОЙ
РЕГИСТРАЦИИ, КАДАСТРА И КАРТОГРАФИИ
Действителен: с 02.08.2024 по 26.10.2025

полное наименование должности

инициалы, фамилия

Земельный участок			
вид объекта недвижимости			
Лист № 3 раздела 1	Всего листов раздела 1: 4	Всего разделов: 8	Всего листов выписки: 29

18.12.2024г. № КУВИ-001/2024-306736590

Кадастровый номер:

64:34:271801:305

ограничения (обременения): прочие ограничения прав и обременения объекта недвижимости; срок действия: с 05.04.2008. вид ограничения (обременения): ограничения прав на земельный участок, предусмотренные статьей 56 Земельного кодекса Российской Федерации; срок действия: с 06.08.2015; реквизиты документа-основания: федеральный закон от 8 ноября 2007г N257-ФЗ от 08.11.2007 № 257-ФЗ выдан: Государственная дума Российской Федерации. вид ограничения (обременения): ограничения прав на земельный участок, предусмотренные статьей 56 Земельного кодекса Российской Федерации; срок действия: с 06.07.2021; реквизиты документа-основания: доверенность от 18.12.2020 № 01/29/444/20 выдан: ПАО "Ростелеком"; акт о приеме-передаче объекта основных средств (кроме зданий, сооружений) от 15.01.2001 № 1797494 выдан: ПАО "Ростелеком"; постановление Правительства Российской Федерации от 09.06.1995 № 578 выдан: Правительство РФ. вид ограничения (обременения): ограничения прав на земельный участок, предусмотренные статьей 56 Земельного кодекса Российской Федерации; срок действия: с 02.06.2022; реквизиты документа-основания: доверенность от 11.02.2020 № 64 АА 2958518; решение Арбитражного суда Саратовской области от 24.01.2022 № А57-14184/2021 выдан: Арбитражный суд Саратовской области; свидетельство о государственной регистрации права от 19.12.2006 № 64 АБ 515701 выдан: Главное управление Федеральной регистрационной службы Саратовской области. вид ограничения (обременения): ограничения прав на земельный участок, предусмотренные статьей 56 Земельного кодекса Российской Федерации; срок действия: с 08.06.2022; реквизиты документа-основания: доверенность от 11.02.2020 № 64 АА 2958518; решение Арбитражного суда Саратовской области от 24.01.2022 № А57-14184/2021 выдан: Арбитражный суд Саратовской области; свидетельство о государственной регистрации права от 08.11.2007 № 64 АБ 763501 выдан: Главное управление Федеральной регистрационной службы Саратовской области. вид ограничения (обременения): ограничения прав на земельный участок, предусмотренные статьей 56 Земельного кодекса Российской Федерации; срок действия: с 21.06.2022; реквизиты документа-основания: решение Арбитражного суда Саратовской области от 24.01.2022 № А57-14184/2021 выдан: Арбитражный суд Саратовской области; свидетельство о государственной регистрации права от 09.11.2009 серия: 64-АВ № 411073 выдан: Управление Федеральной регистрационной службы по Саратовской области. вид ограничения (обременения): ограничения прав на земельный участок, предусмотренные статьей 56 Земельного кодекса Российской Федерации; срок действия: с 24.10.2024; реквизиты документа-основания: федеральный закон от 8 ноября 2007г N257-ФЗ от 08.11.2007 № 257-ФЗ выдан: Государственная дума Российской Федерации; распоряжение от



ДОКУМЕНТ ПОДПИСАН
ЭЛЕКТРОННОЙ ПОДПИСЬЮ

Сертификат: 009F0BDC181A023B64597F1E2579BEFB50

Владелец: ФЕДЕРАЛЬНАЯ СЛУЖБА ГОСУДАРСТВЕННОЙ
РЕГИСТРАЦИИ, КАДАСТРА И КАРТОГРАФИИ
Действителен: с 02.08.2024 по 26.10.2025

полное наименование должности

инициалы, фамилия

Земельный участок			
вид объекта недвижимости			
Лист № 4 раздела 1	Всего листов раздела 1: 4	Всего разделов: 8	Всего листов выписки: 29
18.12.2024г. № КУВИ-001/2024-306736590			
Кадастровый номер:		64:34:271801:305	
		27.04.2015 № 773-р выдан: Министерство транспорта Российской Федерации «Федеральное дорожное агентство (Росавтодор)».	
Получатель выписки:		Гаврилова Алёна Александровна	

полное наименование должности	 ДОКУМЕНТ ПОДПИСАН ЭЛЕКТРОННОЙ ПОДПИСЬЮ Сертификат: 009F0BDC181A023B64597F1E2579BEFB50 Владелец: ФЕДЕРАЛЬНАЯ СЛУЖБА ГОСУДАРСТВЕННОЙ РЕГИСТРАЦИИ, КАДАСТРА И КАРТОГРАФИИ Действителен: с 02.08.2024 по 26.10.2025	инициалы, фамилия
-------------------------------	---	-------------------

Выписка из Единого государственного реестра недвижимости об объекте недвижимости
Сведения о зарегистрированных правах

Земельный участок			
вид объекта недвижимости			
Лист № 1 раздела 2	Всего листов раздела 2: 2	Всего разделов: 8	Всего листов выписки: 29
18.12.2024г. № КУВИ-001/2024-306736590			
Кадастровый номер:		64:34:271801:305	
1	Правообладатель (правообладатели):	1.1	КОММЕРЧЕСКИЙ БАНК "РУССКИЙ СЛАВЯНСКИЙ БАНК" (АКЦИОНЕРНОЕ ОБЩЕСТВО), ИНН: 7706193043
	Сведения о возможности предоставления третьим лицам персональных данных физического лица:	1.1.1	данные отсутствуют
2	Вид, номер, дата и время государственной регистрации права:	2.1	Собственность 64:34:271801:305-64/085/2024-4 20.09.2024 18:48:43
3	Сведения об осуществлении государственной регистрации сделки, права без необходимого в силу закона согласия третьего лица, органа:	3.1	данные отсутствуют
4	Ограничение прав и обременение объекта недвижимости:	не зарегистрировано	
5	Договоры участия в долевом строительстве:	не зарегистрировано	
6	Заявленные в судебном порядке права требования:	данные отсутствуют	
7	Сведения о возможности предоставления третьим лицам персональных данных физического лица	данные отсутствуют	
8	Сведения о возражении в отношении зарегистрированного права:	данные отсутствуют	
9	Сведения о наличии решения об изъятии объекта недвижимости для государственных и муниципальных нужд:	данные отсутствуют	
10	Сведения о невозможности государственной регистрации без личного участия правообладателя или его законного представителя:	данные отсутствуют	
11	Правопритязания и сведения о наличии поступивших, но не рассмотренных заявлений о проведении государственной регистрации права (перехода, прекращения права), ограничения права или обременения объекта недвижимости, сделки в отношении объекта недвижимости:	отсутствуют	



ДОКУМЕНТ ПОДПИСАН
ЭЛЕКТРОННОЙ ПОДПИСЬЮ


Сертификат: 009F0BDC181A023B64597F1E2579BEFB50

Владелец: ФЕДЕРАЛЬНАЯ СЛУЖБА ГОСУДАРСТВЕННОЙ
РЕГИСТРАЦИИ, КАДАСТРА И КАРТОГРАФИИ
Действителен: с 02.08.2024 по 26.10.2025

полное наименование должности

инициалы, фамилия

Земельный участок			
вид объекта недвижимости			
Лист № 2 раздела 2	Всего листов раздела 2: 2	Всего разделов: 8	Всего листов выписки: 29
18.12.2024г. № КУВИ-001/2024-306736590			
Кадастровый номер:		64:34:271801:305	
11	Сведения о невозможности государственной регистрации перехода, прекращения, ограничения права на земельный участок из земель сельскохозяйственного назначения:	данные отсутствуют	

полное наименование должности	 ДОКУМЕНТ ПОДПИСАН ЭЛЕКТРОННОЙ ПОДПИСЬЮ Сертификат: 009F0BDC181A023B64597F1E2579BEFB50 Владелец: ФЕДЕРАЛЬНАЯ СЛУЖБА ГОСУДАРСТВЕННОЙ РЕГИСТРАЦИИ, КАДАСТРА И КАРТОГРАФИИ Действителен: с 02.08.2024 по 26.10.2025	инициалы, фамилия
-------------------------------	---	-------------------

Выписка из Единого государственного реестра недвижимости об объекте недвижимости
Описание местоположения земельного участка

Земельный участок			
вид объекта недвижимости			

Лист № 1 раздела 3	Всего листов раздела 3: 1	Всего разделов: 8	Всего листов выписки: 29
--------------------	---------------------------	-------------------	--------------------------

18.12.2024г. № КУВИ-001/2024-306736590

Кадастровый номер: 64:34:271801:305

План (чертеж, схема) земельного участка



Масштаб 1:7000 Условные обозначения:


	 ДОКУМЕНТ ПОДПИСАН ЭЛЕКТРОННОЙ ПОДПИСЬЮ Сертификат: 009F0BDC181A023B64597F1E2579BEFB50 Владелец: ФЕДЕРАЛЬНАЯ СЛУЖБА ГОСУДАРСТВЕННОЙ РЕГИСТРАЦИИ, КАДАСТРА И КАРТОГРАФИИ Действителен: с 02.08.2024 по 26.10.2025	
полное наименование должности	инициалы, фамилия	

Выписка из Единого государственного реестра недвижимости об объекте недвижимости

Описание местоположения земельного участка

Земельный участок			
вид объекта недвижимости			
Лист № 1 раздела 3.1	Всего листов раздела 3.1: 1	Всего разделов: 8	Всего листов выписки: 29
18.12.2024г. № КУВИ-001/2024-306736590			
Кадастровый номер:		64:34:271801:305	

Описание местоположения границ земельного участка							
№ п/п	Номер точки		Дирекционный угол	Горизонтальное проложение, м	Описание закрепления на местности	Кадастровые номера смежных участков	Сведения об адресах правообладателей смежных земельных участков
	начальная	конечная					
1	2	3	4	5	6	7	8
1	1.1.1	1.1.2	306°38.4`	1.99	данные отсутствуют	64:34:271801:306(1)	contact.pasechnik@gmail.com, г. Москва, пр-кт. Мичуринский, д. 13, кв. 120
2	1.1.2	1.1.3	306°46.0`	25.38	данные отсутствуют	данные отсутствуют	данные отсутствуют
3	1.1.3	1.1.4	34°15.9`	681.61	данные отсутствуют	данные отсутствуют	данные отсутствуют
4	1.1.4	1.1.5	140°26.4`	28.64	данные отсутствуют	64:34:000000:5383(1)	данные отсутствуют
5	1.1.5	1.1.6	140°28.6`	2.07	данные отсутствуют	64:34:000000:5383(1)	данные отсутствуют
6	1.1.6	1.1.7	140°27.1`	114.3	данные отсутствуют	64:34:000000:5383(1)	данные отсутствуют
7	1.1.7	1.1.8	215°12.2`	408.28	данные отсутствуют	64:34:271801:366(1)	адрес отсутствует
8	1.1.8	1.1.9	215°25.6`	238.62	данные отсутствуют	64:34:271801:366(1)	адрес отсутствует
9	1.1.9	1.1.10	306°52.2`	0.8	данные отсутствуют	64:34:271801:366(1)	адрес отсутствует
10	1.1.10	1.1.1	306°47.0`	99.7	данные отсутствуют	64:34:271801:306(1)	contact.pasechnik@gmail.com, г. Москва, пр-кт. Мичуринский, д. 13, кв. 120

полное наименование должности	 ДОКУМЕНТ ПОДПИСАН ЭЛЕКТРОННОЙ ПОДПИСЬЮ	инициалы, фамилия
	Сертификат: 009F0BDC181A023B64597F1E2579BEFB50 Владелец: ФЕДЕРАЛЬНАЯ СЛУЖБА ГОСУДАРСТВЕННОЙ РЕГИСТРАЦИИ, КАДАСТРА И КАРТОГРАФИИ Действителен: с 02.08.2024 по 26.10.2025	

Выписка из Единого государственного реестра недвижимости об объекте недвижимости

Описание местоположения земельного участка

Земельный участок			
вид объекта недвижимости			
Лист № 1 раздела 3.2	Всего листов раздела 3.2: 1	Всего разделов: 8	Всего листов выписки: 29
18.12.2024г. № КУВИ-001/2024-306736590			
Кадастровый номер:		64:34:271801:305	

Сведения о характерных точках границы земельного участка				
Система координат МСК-64, зона 2				
Номер точки	Координаты, м		Описание закрепления на местности	Средняя квадратичная погрешность определения координат характерных точек границ земельного участка, м
	X	Y		
1	2	3	4	5
1	507483.49	2282063.65	-	-
2	507484.68	2282062.05	-	-
3	507499.87	2282041.72	-	-
4	508063.18	2282425.48	-	-
5	508041.1	2282443.72	-	-
6	508039.5	2282445.04	-	-
7	507951.36	2282517.82	-	-
8	507617.75	2282282.46	-	-
9	507423.31	2282144.14	-	-
10	507423.79	2282143.5	-	-
1	507483.49	2282063.65	-	-



ДОКУМЕНТ ПОДПИСАН
ЭЛЕКТРОННОЙ ПОДПИСЬЮ

Сертификат: 009F0BDC181A023B64597F1E2579BEFB50

Владелец: ФЕДЕРАЛЬНАЯ СЛУЖБА ГОСУДАРСТВЕННОЙ

РЕГИСТРАЦИИ, КАДАСТРА И КАРТОГРАФИИ

Действителен: с 02.08.2024 по 26.10.2025

полное наименование должности

инициалы, фамилия

Выписка из Единого государственного реестра недвижимости об объекте недвижимости
Сведения о частях земельного участка


Земельный участок			
вид объекта недвижимости			

Лист № 1 раздела 4	Всего листов раздела 4: 6	Всего разделов: 8	Всего листов выписки: 29
--------------------	---------------------------	-------------------	--------------------------

18.12.2024г. № КУВИ-001/2024-306736590


Кадастровый номер: 64:34:271801:305

План (чертеж, схема) части земельного участка Учетный номер части: 64:34:271801:305/1



Масштаб 1:6000 Условные обозначения:

полное наименование должности	инициалы, фамилия
-------------------------------	-------------------



ДОКУМЕНТ ПОДПИСАН
ЭЛЕКТРОННОЙ ПОДПИСЬЮ

Сертификат: 009F0BDC181A023B64597F1E2579BEFB50
Владелец: ФЕДЕРАЛЬНАЯ СЛУЖБА ГОСУДАРСТВЕННОЙ
РЕГИСТРАЦИИ, КАДАСТРА И КАРТОГРАФИИ
Действителен: с 02.08.2024 по 26.10.2025

Земельный участок

вид объекта недвижимости

Лист № 2 раздела 4

Всего листов раздела 4: 6

Всего разделов: 8

Всего листов выписки: 29

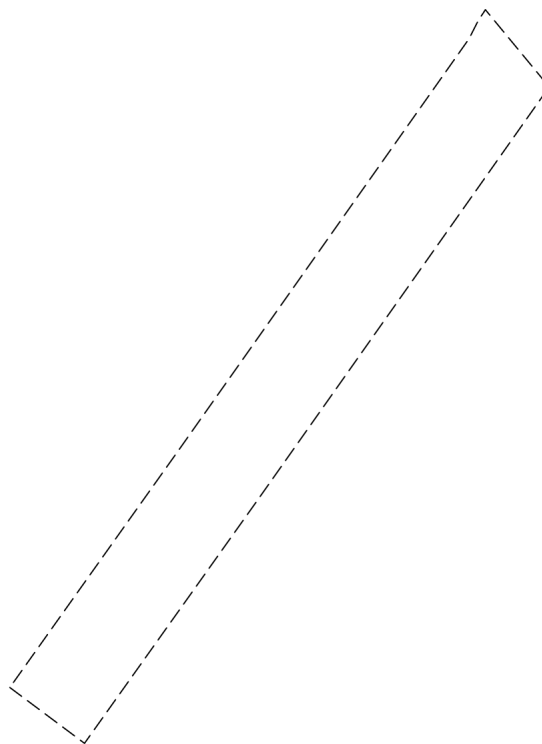
18.12.2024г. № КУВИ-001/2024-306736590

Кадастровый номер:

64:34:271801:305

План (чертеж, схема) части земельного участка

Учетный номер части: 64:34:271801:305/2



Масштаб 1:6000

Условные обозначения:

ДОКУМЕНТ ПОДПИСАН
ЭЛЕКТРОННОЙ ПОДПИСЬЮ

Сертификат: 009F0BDC181A023B64597F1E2579BEFB50

Владелец: ФЕДЕРАЛЬНАЯ СЛУЖБА ГОСУДАРСТВЕННОЙ
РЕГИСТРАЦИИ, КАДАСТРА И КАРТОГРАФИИ
Действителен: с 02.08.2024 по 26.10.2025

полное наименование должности

инициалы, фамилия

Земельный участок

вид объекта недвижимости

Лист № 3 раздела 4

Всего листов раздела 4: 6

Всего разделов: 8

Всего листов выписки: 29


18.12.2024г. № КУВИ-001/2024-306736590

Кадастровый номер:

64:34:271801:305

План (чертеж, схема) части земельного участка

Учетный номер части: 64:34:271801:305/3



Масштаб 1:6000

Условные обозначения:

ДОКУМЕНТ ПОДПИСАН
ЭЛЕКТРОННОЙ ПОДПИСЬЮ

Сертификат: 009F0BDC181A023B64597F1E2579BEFB50

Владелец: ФЕДЕРАЛЬНАЯ СЛУЖБА ГОСУДАРСТВЕННОЙ
РЕГИСТРАЦИИ, КАДАСТРА И КАРТОГРАФИИ
Действителен: с 02.08.2024 по 26.10.2025

полное наименование должности

инициалы, фамилия

Земельный участок

вид объекта недвижимости

Лист № 4 раздела 4

Всего листов раздела 4: 6

Всего разделов: 8

Всего листов выписки: 29

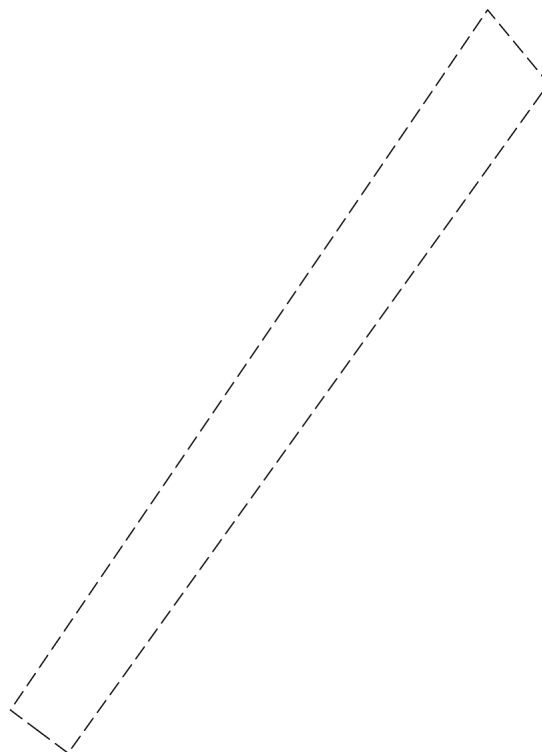
18.12.2024г. № КУВИ-001/2024-306736590

Кадастровый номер:

64:34:271801:305

План (чертеж, схема) части земельного участка

Учетный номер части: 64:34:271801:305/4



Масштаб 1:6000

Условные обозначения:

ДОКУМЕНТ ПОДПИСАН
ЭЛЕКТРОННОЙ ПОДПИСЬЮ

Сертификат: 009F0BDC181A023B64597F1E2579BEFB50

Владелец: ФЕДЕРАЛЬНАЯ СЛУЖБА ГОСУДАРСТВЕННОЙ
РЕГИСТРАЦИИ, КАДАСТРА И КАРТОГРАФИИ
Действителен: с 02.08.2024 по 26.10.2025

полное наименование должности

инициалы, фамилия

Земельный участок

вид объекта недвижимости

Лист № 5 раздела 4

Всего листов раздела 4: 6

Всего разделов: 8

Всего листов выписки: 29


18.12.2024г. № КУВИ-001/2024-306736590

Кадастровый номер:

64:34:271801:305

План (чертеж, схема) части земельного участка

Учетный номер части: 64:34:271801:305/5



Масштаб 1:4000

Условные обозначения:

ДОКУМЕНТ ПОДПИСАН
ЭЛЕКТРОННОЙ ПОДПИСЬЮ

Сертификат: 009F0BDC181A023B64597F1E2579BEFB50

Владелец: ФЕДЕРАЛЬНАЯ СЛУЖБА ГОСУДАРСТВЕННОЙ
РЕГИСТРАЦИИ, КАДАСТРА И КАРТОГРАФИИ
Действителен: с 02.08.2024 по 26.10.2025

полное наименование должности

инициалы, фамилия

Земельный участок

вид объекта недвижимости

Лист № 6 раздела 4

Всего листов раздела 4: 6

Всего разделов: 8

Всего листов выписки: 29

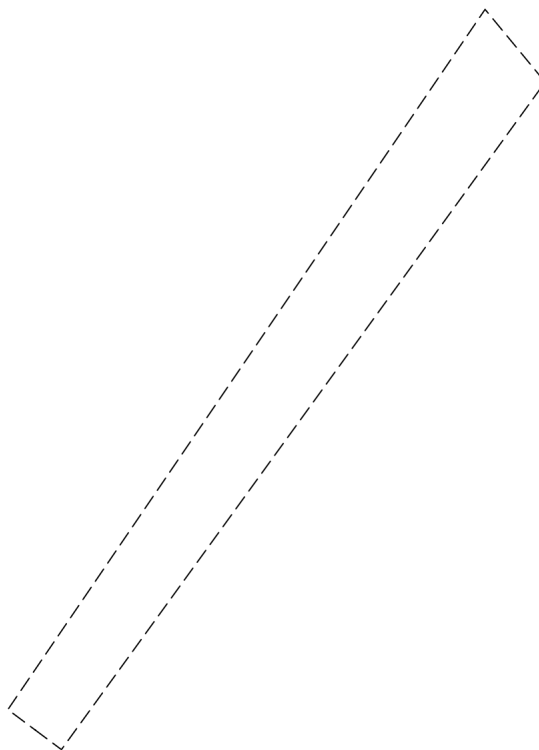
18.12.2024г. № КУВИ-001/2024-306736590

Кадастровый номер:

64:34:271801:305

План (чертеж, схема) части земельного участка

Учетный номер части: 64:34:271801:305/6



Масштаб 1:6000

Условные обозначения:

ДОКУМЕНТ ПОДПИСАН
ЭЛЕКТРОННОЙ ПОДПИСЬЮ

Сертификат: 009F0BDC181A023B64597F1E2579BEFB50

Владелец: ФЕДЕРАЛЬНАЯ СЛУЖБА ГОСУДАРСТВЕННОЙ
РЕГИСТРАЦИИ, КАДАСТРА И КАРТОГРАФИИ
Действителен: с 02.08.2024 по 26.10.2025

полное наименование должности

инициалы, фамилия

Выписка из Единого государственного реестра недвижимости об объекте недвижимости

Сведения о частях земельного участка

Земельный участок		
вид объекта недвижимости		
Лист № 1 раздела 4.1	Всего листов раздела 4.1: 7	Всего разделов: 8
Всего листов выписки: 29		
18.12.2024г. № КУВИ-001/2024-306736590		
Кадастровый номер:		64:34:271801:305
Учетный номер части	Площадь, м2	Содержание ограничения в использовании или ограничения права на объект недвижимости или обременения объекта недвижимости
1	2	3
64:34:271801:305/1	1346.98	вид ограничения (обременения): прочие ограничения прав и обременения объекта недвижимости; Срок действия: не установлен; Содержание ограничения (обременения): Участок кабеля
64:34:271801:305/2	49249	вид ограничения (обременения): ограничения прав на земельный участок, предусмотренные статьей 56 Земельного кодекса Российской Федерации; Срок действия: не установлен; реквизиты документа-основания: федеральный закон от 8 ноября 2007г N257-ФЗ от 08.11.2007 № 257-ФЗ выдан: Государственная дума Российской Федерации; Содержание ограничения (обременения): Приказ Министерства транспорта Российской Федерации от 13.01.2010г. №4 «Об установлении и использовании придорожных полос автомобильных дорог федерального значения». В пределах придорожных полос автомобильных дорог федерального значения устанавливается особый режим использования земельных участков (частей земельных участков) в целях обеспечения требований безопасности дорожного движения, а также нормальных условий реконструкции, капитального ремонта, ремонта, содержания таких автомобильных дорог, их сохранности и с учетом перспектив их развития, который предусматривает, что в придорожных полосах федеральных автомобильных дорог общего пользования запрещается строительство капитальных сооружений, за исключением: объектов, предназначенных для обслуживания таких автомобильных дорог, их строительства, реконструкции, капитального ремонта, ремонта и содержания; объектов Государственной инспекции безопасности дорожного движения Министерства внутренних дел Российской Федерации; объектов дорожного сервиса, рекламных конструкций, информационных щитов и указателей; инженерных коммуникаций. Строительство, реконструкция в границах придорожных полос автомобильной дороги федерального значения объектов капитального строительства, объектов, предназначенных для осуществления дорожной деятельности, объектов дорожного сервиса, установка рекламных конструкций, информационных щитов и указателей допускаются: при наличии согласия, выданного в письменной форме владельцем автомобильной дороги, содержащего обязательные для исполнения технические требования и условия; с учетом требований, предусмотренных Федеральным законом от 29 декабря 2004 г. N 190-ФЗ «Градостроительный кодекс Российской Федерации, Федеральным законом от 8 ноября 2007 г. N 257-ФЗ, Федеральным законом от 17 июля 2009 г. N 145-ФЗ «О государственной компании «Российские автомобильные дороги» и о внесении изменений в отдельные законодательные акты Российской Федерации.»; Реестровый номер границы: 64.34.2.101
64:34:271801:305/3	2700	вид ограничения (обременения): ограничения прав на земельный участок, предусмотренные статьей 56 Земельного кодекса



ДОКУМЕНТ ПОДПИСАН
ЭЛЕКТРОННОЙ ПОДПИСЬЮ

Сертификат: 009F0BDC181A023B64597F1E2579BEFB50

Владелец: ФЕДЕРАЛЬНАЯ СЛУЖБА ГОСУДАРСТВЕННОЙ
РЕГИСТРАЦИИ, КАДАСТРА И КАРТОГРАФИИ
Действителен: с 02.08.2024 по 26.10.2025

полное наименование должности

инициалы, фамилия

Земельный участок

вид объекта недвижимости

Лист № 2 раздела 4.1

Всего листов раздела 4.1: 7

Всего разделов: 8

Всего листов выписки: 29

18.12.2024г. № КУВИ-001/2024-306736590

Кадастровый номер:

64:34:271801:305

Российской Федерации; Срок действия: не установлен; реквизиты документа-основания: доверенность от 18.12.2020 № 01/29/444/20 выдан: ПАО "Ростелеком"; акт о приеме-передаче объекта основных средств (кроме зданий, сооружений) от 15.01.2001 № 1797494 выдан: ПАО "Ростелеком"; постановление Правительства Российской Федерации от 09.06.1995 № 578 выдан: Правительство РФ; Содержание ограничения (обременения): Ширина охранной зоны определена в соответствии с постановлением Правительства РФ от 09.06.1995 N578. Ограничения установлены в соответствии с пунктами 48;49 постановления Правительства РФ от 09.06.1995 N578"Об утверждении Правил охраны линий и сооружений связи Российской Федерации". Пункт 48. В пределах охранных зон без письменного согласия и присутствия представителей предприятий, эксплуатирующих линии связи и линии радиодиффракции, юридическим и физическим лицам запрещается: а) осуществлять всякого рода строительные, монтажные и взрывные работы, планировку грунта землеройными механизмами(за исключением зон песчаных барханов)и земляные работы(за исключением вспашки на глубину не более 0,3метра); б) производить геологосъемочные, поисковые, геодезические и другие изыскательские работы, которые связаны с бурением скважин, шурфованием, взятием проб; в) производить посадку деревьев, располагать полевые станы, содержать скот, складировать материалы, корма и удобрения, жечь костры, устраивать стрельбища; тракторов и механизмов, строить каналы (арыки),устраивать заграждения и другие препятствия; д) устраивать причалы для стоянки судов, барж и плавучих кранов, производить погрузочно-разгрузочные, подводно- технические, дноуглубительные и землечерпательные работы, выделять рыбопромысловые участки, производить добычу рыбы, других водных животных, а так же водных растений придонными орудиями лова, устраивать водопои, производить колку и заготовку льда. Судам и другим плавучим средствам запрещается бросать якоря, проходить с отданными якорями, цепями, лотами, волокушами и тралами; е) производить строительство и реконструкцию линий электропередач, радиостанций и других объектов, излучающих электромагнитную энергию и оказывающих опасное воздействие на линии связи и линии радиодиффракции; ж) производить защиту подземных коммуникаций от коррозии без учета проходящих подземных кабельных линий связи. Пункт 49. Юридическим и физическим лицам запрещаются всякого рода действия, которые могут нарушить нормальную работу линий связи: а) производить снос и реконструкцию зданий и мостов, осуществлять переустройство коллекторов, тоннелей метрополитена и железных дорог, где проложены кабели связи, установлены столбы воздушных линий связи и линий радиодиффракции, размещены технические сооружения радиорелейных станций, кабельные ящики и распределительные коробки, без предварительного выноса заказчиком(застройщиком)линий и сооружений радиодиффракции по согласованию с предприятиями в ведении которых находятся эти линии и сооружения; б) производить засыпку трасс подземных кабельных линий связи, устраивать на этих трассах временные склады, стоки химически активных веществ и свалки промышленных, бытовых и прочих отходов, ломать замерные, сигнальные, предупредительные и телефонные колодцы; в) открывать двери и люки необслуживаемых усилительных и регенерационных пунктов(наземных и подземных) и радиорелейных станций, кабельных колодцев телефонной канализации, распределительных шкафов и кабельных ящиков, а также подключаться



ДОКУМЕНТ ПОДПИСАН
ЭЛЕКТРОННОЙ ПОДПИСЬЮ

Сертификат: 009F0BDC181A023B64597F1E2579BEFB50

Владелец: ФЕДЕРАЛЬНАЯ СЛУЖБА ГОСУДАРСТВЕННОЙ

РЕГИСТРАЦИИ, КАДАСТРА И КАРТОГРАФИИ

Действителен: с 02.08.2024 по 26.10.2025

полное наименование должности

инициалы, фамилия

Земельный участок			
вид объекта недвижимости			
Лист № 3 раздела 4.1	Всего листов раздела 4.1: 7	Всего разделов: 8	Всего листов выписки: 29

18.12.2024г. № КУВИ-001/2024-306736590

Кадастровый номер:

64:34:271801:305

		к линиям связи(за исключением лиц, обслуживающих эти линии); в) огораживать трассы линий связи, препятствуя свободному доступу к ним технического персонала; д)самовольно подключаться к абонентской телефонной линии и линии радиофикации в целях пользования услугами связи; г) совершать иные действия, которые могут причинить повреждения сооружениям связи и радиофикации (повреждать опоры и арматуры, воздушных линий связи, обрывать провода, набрасывать на них посторонние предметы и другое). Зона с особыми условиями использования территории установлена бессрочно.; Реестровый номер границы: 64:34-6.660; Вид объекта реестра границ: Зона с особыми условиями использования территории; Вид зоны по документу: Охранная зона объекта: "ВОК 05016 - М5 (НПП1/2) 27,256 км"; Тип зоны: Охранная зона линий и сооружений связи и линий и сооружений радиофикации
64:34:271801:305/4	44402	вид ограничения (обременения): ограничения прав на земельный участок, предусмотренные статьей 56 Земельного кодекса Российской Федерации; Срок действия: не установлен; реквизиты документа-основания: доверенность от 11.02.2020 № 64 АА 2958518; решение Арбитражного суда Саратовской области от 24.01.2022 № А57-14184/2021 выдан: Арбитражный суд Саратовской области; свидетельство о государственной регистрации права от 19.12.2006 № 64 АБ 515701 выдан: Главное управление Федеральной регистрационной службы Саратовской области; Содержание ограничения (обременения): Зона минимальных расстояний до магистрального газопровода Сторожовка - Песчаный Умет 2 нитка (21 км от 0-21 км) на территории Татищевского, Саратовского районов Саратовской области установлена в соответствии с таб. 4 СП 36.13330.2012. «Свод правил. Магистральные трубопроводы. Актуализированная редакция СНиП 2.05.06-85*». В границах зоны минимальных расстояний до магистральных газопроводов не допускается размещение и строительство на расстоянии 250 м от оси магистрального газопровода в каждую сторону до следующих объектов: городов и других населенных пунктов; коллективных садов с садовыми домиками, дачных поселков; отдельных промышленных и сельскохозяйственных предприятий; тепличных комбинатов и хозяйств; птицефабрик; молокозаводов; карьеров разработки полезных ископаемых; гаражей и открытых стоянок для автомобилей индивидуальных владельцев на количество автомобилей более 20; отдельно стоящих зданий с массовым скоплением людей (школы, больницы, клубы, детские сады и ясли, вокзалы и т. д.); жилых зданий 3-этажных и выше; железнодорожных станций; аэропортов; морских и речных портов и пристаней; гидроэлектростанций; гидротехнических сооружений морского и речного транспорта; очистных сооружений и насосных станций водопроводных, не относящихся к магистральному трубопроводу; мостов железных дорог общей сети и автомобильных дорог категорий I и II с пролетом свыше 20 м (при прокладке нефтепроводов и нефтепродуктопроводов ниже мостов по течению); складов легковоспламеняющихся и горючих жидкостей и газов с объемом хранения свыше 1000 м3; автозаправочных станций; мачт (башен), телевизионных башен и сооружений линий связи операторов связи – владельцев коммуникаций, а также других промышленных и сельскохозяйственных предприятий, зданий и сооружений на расстояниях в соответствии с п. 2 – 17 таб. 4 СП 36.13330.20124 . В соответствии со ст. 28 Федерального закона от 31.03.1999 № 69-ФЗ «О газоснабжении в Российской Федерации»



ДОКУМЕНТ ПОДПИСАН
ЭЛЕКТРОННОЙ ПОДПИСЬЮ

Сертификат: 009F0BDC181A023B64597F1E2579BEFB50

Владелец: ФЕДЕРАЛЬНАЯ СЛУЖБА ГОСУДАРСТВЕННОЙ

РЕГИСТРАЦИИ, КАДАСТРА И КАРТОГРАФИИ

Действителен: с 02.08.2024 по 26.10.2025

полное наименование должности

инициалы, фамилия

Земельный участок			
вид объекта недвижимости			

Лист № 4 раздела 4.1	Всего листов раздела 4.1: 7	Всего разделов: 8	Всего листов выписки: 29
----------------------	-----------------------------	-------------------	--------------------------

18.12.2024г. № КУВИ-001/2024-306736590

Кадастровый номер:	64:34:271801:305
--------------------	------------------

		Федерации» владельцы земельных участков при их хозяйственном использовании не могут строить какие бы то ни было здания, строения, сооружения в пределах установленных минимальных расстояний до объектов системы газоснабжения без согласования с организацией - собственником системы газоснабжения или уполномоченной ею организацией; такие владельцы не имеют права чинить препятствия организации - собственнику системы газоснабжения или уполномоченной ею организации в выполнении ими работ по обслуживанию и ремонту объектов системы газоснабжения, ликвидации последствий возникших на них аварий, катастроф; Реестровый номер границы: 64:00-6.730; Вид объекта реестра границ: Зона с особыми условиями использования территории; Вид зоны по документу: Зона минимальных расстояний до магистрального газопровода Сторожовка - Песчаный Умет 2 нитка (21 км от 0-21 км) на территории Татищевского, Саратовского районов Саратовской области; Тип зоны: Охранная зона инженерных коммуникаций
64:34:271801:305/5	2704	вид ограничения (обременения): ограничения прав на земельный участок, предусмотренные статьей 56 Земельного кодекса Российской Федерации; Срок действия: не установлен; реквизиты документа-основания: доверенность от 11.02.2020 № 64 АА 2958518; решение Арбитражного суда Саратовской области от 24.01.2022 № А57-14184/2021 выдан: Арбитражный суд Саратовской области; свидетельство о государственной регистрации права от 08.11.2007 № 64 АБ 763501 выдан: Главное управление Федеральной регистрационной службы Саратовской области; Содержание ограничения (обременения): Зона минимальных расстояний до газопровода - отвода Сторожовка - Красноармейск и АГРС г. Красноармейск на территории Татищевского, Саратовского, Красноармейского районов Саратовской области установлена в соответствии с таб. 4 СП 36.13330.2012. «Свод правил. Магистральные трубопроводы. Актуализированная редакция СНиП 2.05.06-85*». В границах зоны минимальных расстояний до магистральных газопроводов не допускается размещение и строительство на расстоянии 150 м от оси магистрального газопровода в каждую сторону и 175 м от границ АГРС до следующих объектов: городов и других населенных пунктов; коллективных садов с садовыми домиками, дачных поселков; отдельных промышленных и сельскохозяйственных предприятий; тепличных комбинатов и хозяйств; птицефабрик; молокозаводов; карьеров разработки полезных ископаемых; гаражей и открытых стоянок для автомобилей индивидуальных владельцев на количество автомобилей более 20; отдельно стоящих зданий с массовым скоплением людей (школы, больницы, клубы, детские сады и ясли, вокзалы и т. д.); жилых зданий 3-этажных и выше; железнодорожных станций; аэропортов; морских и речных портов и пристаней; гидроэлектростанций; гидротехнических сооружений морского и речного транспорта; очистных сооружений и насосных станций водопроводных, не относящихся к магистральному трубопроводу; мостов железных дорог общей сети и автомобильных дорог категорий I и II с пролетом свыше 20 м (при прокладке нефтепроводов и нефтепродуктопроводов ниже мостов по течению); складов легковоспламеняющихся и горючих жидкостей и газов с объемом хранения свыше 1000 м3; автозаправочных станций; мачт (башен), телевизионных башен и сооружений линий связи операторов связи – владельцев коммуникаций, а также других промышленных и сельскохозяйственных предприятий, зданий и сооружений на расстояниях в соответствии с п. 2 – 17 таб. 4



ДОКУМЕНТ ПОДПИСАН
ЭЛЕКТРОННОЙ ПОДПИСЬЮ

Сертификат: 009F0BDC181A023B64597F1E2579BEFB50

Владелец: ФЕДЕРАЛЬНАЯ СЛУЖБА ГОСУДАРСТВЕННОЙ

РЕГИСТРАЦИИ, КАДАСТРА И КАРТОГРАФИИ

Действителен: с 02.08.2024 по 26.10.2025

полное наименование должности

инициалы, фамилия

Земельный участок			
вид объекта недвижимости			

Лист № 5 раздела 4.1	Всего листов раздела 4.1: 7	Всего разделов: 8	Всего листов выписки: 29
----------------------	-----------------------------	-------------------	--------------------------

18.12.2024г. № КУВИ-001/2024-306736590

Кадастровый номер: 64:34:271801:305

		СП 36.13330.20124 . В соответствии со ст. 28 Федерального закона от 31.03.1999 № 69-ФЗ «О газоснабжении в Российской Федерации» владельцы земельных участков при их хозяйственном использовании не могут строить какие бы то ни было здания, строения, сооружения в пределах установленных минимальных расстояний до объектов системы газоснабжения без согласования с организацией - собственником системы газоснабжения или уполномоченной ею организацией; такие владельцы не имеют права чинить препятствия организации - собственнику системы газоснабжения или уполномоченной ею организации в выполнении ими работ по обслуживанию и ремонту объектов системы газоснабжения, ликвидации последствий возникших на них аварий, катастроф; Реестровый номер границы: 64:00-6.728; Вид объекта реестра границ: Зона с особыми условиями использования территории; Вид зоны по документу: Зона минимальных расстояний до газопровода - отвода Сторожовка - Красноармейск и АГРС г. Красноармейск на территории Татищевского, Саратовского, Красноармейского районов Саратовской области; Тип зоны: Охранная зона инженерных коммуникаций
64:34:271801:305/6	42648	вид ограничения (обременения): ограничения прав на земельный участок, предусмотренные статьей 56 Земельного кодекса Российской Федерации; Срок действия: не установлен; реквизиты документа-основания: решение Арбитражного суда Саратовской области от 24.01.2022 № А57-14184/2021 выдан: Арбитражный суд Саратовской области; свидетельство о государственной регистрации права от 09.11.2009 серия: 64-АВ № 411073 выдан: Управление Федеральной регистрационной службы по Саратовской области; Содержание ограничения (обременения): Зона минимальных расстояний до газопровода - отвода Багаевка-Сторожовка и ГРС-7 г.Саратов на территории Саратовского и Татищевского районов Саратовской области установлена в соответствии с таб. 4 СП 36.13330.2012. «Свод правил. Магистральные трубопроводы. Актуализированная редакция СНиП 2.05.06-85*». В границах зоны минимальных расстояний до магистральных газопроводов не допускается размещение и строительство на расстоянии 150 м от оси магистрального газопровода в каждую сторону и 150 м от границ ГРС до следующих объектов: городов и других населенных пунктов; коллективных садов с садовыми домиками, дачных поселков; отдельных промышленных и сельскохозяйственных предприятий; тепличных комбинатов и хозяйств; птицефабрик; молокозаводов; карьеров разработки полезных ископаемых; гаражей и открытых стоянок для автомобилей индивидуальных владельцев на количество автомобилей более 20; отдельно стоящих зданий с массовым скоплением людей (школы, больницы, клубы, детские сады и ясли, вокзалы и т. д.); жилых зданий 3-этажных и выше; железнодорожных станций; аэропортов; морских и речных портов и пристаней; гидроэлектростанций; гидротехнических сооружений морского и речного транспорта; очистных сооружений и насосных станций водопроводных, не относящихся к магистральному трубопроводу; мостов железных дорог общей сети и автомобильных дорог категорий I и II с пролетом свыше 20 м (при прокладке нефтепроводов и нефтепродуктопроводов ниже мостов по течению); складов легковоспламеняющихся и горючих жидкостей и газов с объемом хранения свыше 1000 м3; автозаправочных станций; мачт (башен), телевизионных башен и сооружений линий связи операторов связи – владельцев коммуникаций, а также других промышленных и сельскохозяйственных предприятий, зданий и сооружений



ДОКУМЕНТ ПОДПИСАН
ЭЛЕКТРОННОЙ ПОДПИСЬЮ

Сертификат: 009F0BDC181A023B64597F1E2579BEFB50

Владелец: ФЕДЕРАЛЬНАЯ СЛУЖБА ГОСУДАРСТВЕННОЙ

РЕГИСТРАЦИИ, КАДАСТРА И КАРТОГРАФИИ

Действителен: с 02.08.2024 по 26.10.2025

полное наименование должности

инициалы, фамилия

Земельный участок			
вид объекта недвижимости			
Лист № 6 раздела 4.1	Всего листов раздела 4.1: 7	Всего разделов: 8	Всего листов выписки: 29

18.12.2024г. № КУВИ-001/2024-306736590

Кадастровый номер: 64:34:271801:305

		на расстояниях в соответствии с п. 2 – 17 таб. 4 СП 36.13330.20124 . В соответствии со ст. 28 Федерального закона от 31.03.1999 № 69-ФЗ «О газоснабжении в Российской Федерации» владельцы земельных участков при их хозяйственном использовании не могут строить какие бы то ни было здания, строения, сооружения в пределах установленных минимальных расстояний до объектов системы газоснабжения без согласования с организацией - собственником системы газоснабжения или уполномоченной ею организацией; такие владельцы не имеют права чинить препятствия организации - собственнику системы газоснабжения или уполномоченной ею организации в выполнении ими работ по обслуживанию и ремонту объектов системы газоснабжения, ликвидации последствий возникших на них аварий, катастроф; Реестровый номер границы: 64:00-6.733; Вид объекта реестра границ: Зона с особыми условиями использования территории; Вид зоны по документу: Зона минимальных расстояний до газопровода - отвода Багаевка-Сторожовка и ГРС-7 г.Саратов на территории Саратовского и Татищевского районов Саратовской области; Тип зоны: Охранная зона инженерных коммуникаций
64:34:271801:305/7	49249	вид ограничения (обременения): ограничения прав на земельный участок, предусмотренные статьей 56 Земельного кодекса Российской Федерации; Срок действия: не установлен; реквизиты документа-основания: федеральный закон от 8 ноября 2007г N257-ФЗ от 08.11.2007 № 257-ФЗ выдан: Государственная дума Российской Федерации; распоряжение от 27.04.2015 № 773-р выдан: Министерство транспорта Российской Федерации «Федеральное дорожное агентство (Росавтодор)»; Содержание ограничения (обременения): Приказ Министерства транспорта Российской Федерации от 13.01.2010г. №4 «Об установлении и использовании придорожных полос автомобильных дорог федерального значения». В пределах придорожных полос автомобильных дорог федерального значения устанавливается особый режим использования земельных участков (частей земельных участков) в целях обеспечения требований безопасности дорожного движения, а также нормальных условий реконструкции, капитального ремонта, содержания таких автомобильных дорог, их сохранности и с учетом перспектив их развития, который предусматривает, что в придорожных полосах федеральных автомобильных дорог общего пользования запрещается строительство капитальных сооружений, за исключением: объектов, предназначенных для обслуживания таких автомобильных дорог, их строительства, реконструкции, капитального ремонта, ремонта и содержания; объектов Государственной инспекции безопасности дорожного движения Министерства внутренних дел Российской Федерации; объектов дорожного сервиса, рекламных конструкций, информационных щитов и указателей; инженерных коммуникаций. Строительство, реконструкция в границах придорожных полос автомобильной дороги федерального значения объектов капитального строительства, объектов, предназначенных для осуществления дорожной деятельности, объектов дорожного сервиса, установка рекламных конструкций, информационных щитов и указателей допускаются: при наличии согласия, выданного в письменной форме владельцем автомобильной дороги, содержащего обязательные для исполнения технические требования и условия; с учетом требований, предусмотренных Федеральным законом от 29 декабря 2004 г. N 190-ФЗ «Градостроительный кодекс Российской Федерации, Федеральным законом от 8 ноября 2007 г. N 257-ФЗ, Федеральным законом от 17 июля 2009 г. N 145-ФЗ «О государственной



ДОКУМЕНТ ПОДПИСАН
ЭЛЕКТРОННОЙ ПОДПИСЬЮ

Сертификат: 009F0BDC181A023B64597F1E2579BEFB50

Владелец: ФЕДЕРАЛЬНАЯ СЛУЖБА ГОСУДАРСТВЕННОЙ
РЕГИСТРАЦИИ, КАДАСТРА И КАРТОГРАФИИ
Действителен: с 02.08.2024 по 26.10.2025

полное наименование должности

инициалы, фамилия

Земельный участок			
вид объекта недвижимости			
Лист № 7 раздела 4.1	Всего листов раздела 4.1: 7	Всего разделов: 8	Всего листов выписки: 29
18.12.2024г. № КУВИ-001/2024-306736590			
Кадастровый номер:		64:34:271801:305	
		компании «Российские автомобильные дороги» и о внесении изменений в отдельные законодательные акты Российской Федерации»; Реестровый номер границы: 64:34-6.81; Вид объекта реестра границ: Зона с особыми условиями использования территории; Вид зоны по документу: Придорожные полосы автомобильной дороги общего пользования федерального значения Р-228 Сызрань - Саратов - Волгоград км 47+000 - км 425+295, на участках км 295+305 - км 302+574, км 306+000 - км 312+115 в границах Татищевского муниципального района Саратовской области.; Тип зоны: Придорожная полоса	

полное наименование должности	 ДОКУМЕНТ ПОДПИСАН ЭЛЕКТРОННОЙ ПОДПИСЬЮ Сертификат: 009F0BDC181A023B64597F1E2579BEFB50 Владелец: ФЕДЕРАЛЬНАЯ СЛУЖБА ГОСУДАРСТВЕННОЙ РЕГИСТРАЦИИ, КАДАСТРА И КАРТОГРАФИИ Действителен: с 02.08.2024 по 26.10.2025	инициалы, фамилия
-------------------------------	---	-------------------

Выписка из Единого государственного реестра недвижимости об объекте недвижимости
Сведения о частях земельного участка

Земельный участок			
вид объекта недвижимости			
Лист № 1 раздела 4.2	Всего листов раздела 4.2: 7	Всего разделов: 8	Всего листов выписки: 29
18.12.2024г. № КУВИ-001/2024-306736590			
Кадастровый номер:		64:34:271801:305	

Сведения о характерных точках границы части (частей) земельного участка				
Учетный номер части: 64:34:271801:305/1				
Система координат МСК-64, зона 2				
Номер точки	Координаты, м		Описание закрепления на местности	Средняя квадратичная погрешность определения координат характерных точек границ земельного участка, м
	X	Y		
1	2	3	4	5
1	507483.49	2282063.65	-	0.3
2	507484.68	2282062.05	-	0.3
3	508041.1	2282443.72	-	0.3
4	508039.5	2282445.04	-	0.3
1	507483.49	2282063.65	-	0.3

	 <p>ДОКУМЕНТ ПОДПИСАН ЭЛЕКТРОННОЙ ПОДПИСЬЮ</p> <p>Сертификат: 009F0BDC181A023B64597F1E2579BEFB50</p> <p>Владелец: ФЕДЕРАЛЬНАЯ СЛУЖБА ГОСУДАРСТВЕННОЙ РЕГИСТРАЦИИ, КАДАСТРА И КАРТОГРАФИИ</p> <p>Действителен: с 02.08.2024 по 26.10.2025</p>	
полное наименование должности	инициалы, фамилия	

Земельный участок

вид объекта недвижимости

Лист № 2 раздела 4.2

Всего листов раздела 4.2: 7

Всего разделов: 8

Всего листов выписки: 29

18.12.2024г. № КУВИ-001/2024-306736590

Кадастровый номер:

64:34:271801:305

Сведения о характерных точках границы части (частей) земельного участка

Учетный номер части: 64:34:271801:305/2

Система координат МСК-64, зона 2

Номер точки	Координаты, м		Описание закрепления на местности	Средняя квадратичная погрешность определения координат характерных точек границ земельного участка, м
	X	Y		
1	2	3	4	5
1	507468.21	2282084.08	-	-
2	507423.78	2282143.5	-	-
3	507423.31	2282144.14	-	0.3
4	507617.75	2282282.46	-	0.3
5	507951.36	2282517.82	-	0.3
6	508013.51	2282466.5	-	-
7	508010.74	2282464.78	-	0.5
8	508005.56	2282461.2	-	0.5
9	507990.12	2282453.38	-	0.5
10	507661.11	2282221.26	-	0.5
1	507468.21	2282084.08	-	-



ДОКУМЕНТ ПОДПИСАН
ЭЛЕКТРОННОЙ ПОДПИСЬЮ

Сертификат: 009F0BDC181A023B64597F1E2579BEFB50

Владелец: ФЕДЕРАЛЬНАЯ СЛУЖБА ГОСУДАРСТВЕННОЙ

РЕГИСТРАЦИИ, КАДАСТРА И КАРТОГРАФИИ

Действителен: с 02.08.2024 по 26.10.2025

полное наименование должности

инициалы, фамилия

Земельный участок			
вид объекта недвижимости			
Лист № 3 раздела 4.2	Всего листов раздела 4.2: 7	Всего разделов: 8	Всего листов выписки: 29

18.12.2024г. № КУВИ-001/2024-306736590

Кадастровый номер: 64:34:271801:305

Сведения о характерных точках границы части (частей) земельного участка				
Учетный номер части: 64:34:271801:305/3				
Система координат				
Номер точки	Координаты, м		Описание закрепления на местности	Средняя квадратичная погрешность определения координат характерных точек границ земельного участка, м
	X	Y		
1	2	3	4	5
1	507486.31	2282059.87	-	-
2	507488.71	2282056.66	-	-
3	507685.2	2282188.34	-	-
4	507802.38	2282279.74	-	-
5	508040.79	2282443.98	-	-
6	508039.5	2282445.04	-	-
7	508037.57	2282446.63	-	-
8	507800.02	2282282.98	-	-
9	507682.86	2282191.59	-	-
1	507486.31	2282059.87	-	-



ДОКУМЕНТ ПОДПИСАН
ЭЛЕКТРОННОЙ ПОДПИСЬЮ

Сертификат: 009F0BDC181A023B64597F1E2579BEFB50

Владелец: ФЕДЕРАЛЬНАЯ СЛУЖБА ГОСУДАРСТВЕННОЙ

РЕГИСТРАЦИИ, КАДАСТРА И КАРТОГРАФИИ

Действителен: с 02.08.2024 по 26.10.2025

полное наименование должности

инициалы, фамилия

Земельный участок

вид объекта недвижимости

Лист № 4 раздела 4.2

Всего листов раздела 4.2: 7

Всего разделов: 8

Всего листов выписки: 29

18.12.2024г. № КУВИ-001/2024-306736590

Кадастровый номер:

64:34:271801:305

Сведения о характерных точках границы части (частей) земельного участка

Учетный номер части: 64:34:271801:305/4

Система координат

Номер точки	Координаты, м		Описание закрепления на местности	Средняя квадратичная погрешность определения координат характерных точек границ земельного участка, м
	X	Y		
1	2	3	4	5
1	507483.49	2282063.65	-	-
2	507484.68	2282062.05	-	-
3	507499.87	2282041.72	-	-
4	508063.18	2282425.48	-	-
5	508041.1	2282443.72	-	-
6	508039.5	2282445.04	-	-
7	508003.8	2282474.52	-	-
8	507465.19	2282088.12	-	-
1	507483.49	2282063.65	-	-



ДОКУМЕНТ ПОДПИСАН
ЭЛЕКТРОННОЙ ПОДПИСЬЮ

Сертификат: 009F0BDC181A023B64597F1E2579BEFB50

Владелец: ФЕДЕРАЛЬНАЯ СЛУЖБА ГОСУДАРСТВЕННОЙ
РЕГИСТРАЦИИ, КАДАСТРА И КАРТОГРАФИИ
Действителен: с 02.08.2024 по 26.10.2025

полное наименование должности

инициалы, фамилия

Земельный участок

вид объекта недвижимости

Лист № 5 раздела 4.2

Всего листов раздела 4.2: 7

Всего разделов: 8

Всего листов выписки: 29

18.12.2024г. № КУВИ-001/2024-306736590

Кадастровый номер:

64:34:271801:305

Сведения о характерных точках границы части (частей) земельного участка

Учетный номер части: 64:34:271801:305/5

Система координат

Номер точки	Координаты, м		Описание закрепления на местности	Средняя квадратичная погрешность определения координат характерных точек границ земельного участка, м
	X	Y		
1	2	3	4	5
1	507656.77	2282148.61	-	-
2	508063.18	2282425.48	-	-
3	508054.35	2282432.77	-	-
1	507656.77	2282148.61	-	-



ДОКУМЕНТ ПОДПИСАН
ЭЛЕКТРОННОЙ ПОДПИСЬЮ

Сертификат: 009F0BDC181A023B64597F1E2579BEFB50

Владелец: ФЕДЕРАЛЬНАЯ СЛУЖБА ГОСУДАРСТВЕННОЙ

РЕГИСТРАЦИИ, КАДАСТРА И КАРТОГРАФИИ

Действителен: с 02.08.2024 по 26.10.2025

полное наименование должности

инициалы, фамилия

Земельный участок			
вид объекта недвижимости			
Лист № 6 раздела 4.2	Всего листов раздела 4.2: 7	Всего разделов: 8	Всего листов выписки: 29

18.12.2024г. № КУВИ-001/2024-306736590

Кадастровый номер: 64:34:271801:305

Сведения о характерных точках границы части (частей) земельного участка			
Учетный номер части: 64:34:271801:305/6			
Система координат			

Номер точки	Координаты, м		Описание закрепления на местности	Средняя квадратичная погрешность определения координат характерных точек границ земельного участка, м
	X	Y		
1	2	3	4	5
1	507483.49	2282063.65	-	-
2	507484.68	2282062.05	-	-
3	507499.87	2282041.72	-	-
4	508063.18	2282425.48	-	-
5	508041.1	2282443.72	-	-
6	508039.5	2282445.04	-	-
7	508004.7	2282473.77	-	-
8	507467.68	2282084.79	-	-
1	507483.49	2282063.65	-	-



ДОКУМЕНТ ПОДПИСАН
ЭЛЕКТРОННОЙ ПОДПИСЬЮ

Сертификат: 009F0BDC181A023B64597F1E2579BEFB50

Владелец: ФЕДЕРАЛЬНАЯ СЛУЖБА ГОСУДАРСТВЕННОЙ
РЕГИСТРАЦИИ, КАДАСТРА И КАРТОГРАФИИ
Действителен: с 02.08.2024 по 26.10.2025

полное наименование должности

инициалы, фамилия

Земельный участок

вид объекта недвижимости

Лист № 7 раздела 4.2

Всего листов раздела 4.2: 7

Всего разделов: 8

Всего листов выписки: 29

18.12.2024г. № КУВИ-001/2024-306736590

Кадастровый номер:

64:34:271801:305

Сведения о характерных точках границы части (частей) земельного участка

Учетный номер части: 64:34:271801:305/7

Система координат

Номер точки	Координаты, м		Описание закрепления на местности	Средняя квадратичная погрешность определения координат характерных точек границ земельного участка, м
	X	Y		
1	2	3	4	5
1	507951.36	2282517.82	-	-
2	507617.75	2282282.46	-	-
3	507423.31	2282144.14	-	-
4	507423.79	2282143.5	-	-
5	507468.21	2282084.08	-	-
6	507661.11	2282221.26	-	-
7	507990.12	2282453.38	-	-
8	508005.56	2282461.2	-	-
9	508010.74	2282464.78	-	-
10	508013.52	2282466.5	-	-
11	507951.36	2282517.82	-	-



ДОКУМЕНТ ПОДПИСАН
ЭЛЕКТРОННОЙ ПОДПИСЬЮ

Сертификат: 009F0BDC181A023B64597F1E2579BEFB50

Владелец: ФЕДЕРАЛЬНАЯ СЛУЖБА ГОСУДАРСТВЕННОЙ
РЕГИСТРАЦИИ, КАДАСТРА И КАРТОГРАФИИ
Действителен: с 02.08.2024 по 26.10.2025

полное наименование должности

инициалы, фамилия