

Филиал публично-правовой компании "Роскадастр" по Московской области

полное наименование органа регистрации прав

Выписка из Единого государственного реестра недвижимости об объекте недвижимости

Сведения о характеристиках объекта недвижимости

На основании запроса от 11.03.2025, поступившего на рассмотрение 11.03.2025, сообщаем, что согласно записям Единого государственного реестра недвижимости:

Раздел 1 Лист 1

Сооружение			
вид объекта недвижимости			
Лист № 1 раздела 1	Всего листов раздела 1: 2	Всего разделов: 4	Всего листов выписки: 10
11.03.2025г. № КУВИ-001/2025-63878651			
Кадастровый номер:	50:11:0010104:2415		
Номер кадастрового квартала:	50:11:0010104		
Дата присвоения кадастрового номера:	30.11.2012		
Ранее присвоенный государственный учетный номер:	Инвентарный номер 46:223:002:000310880:0006; Инвентарный номер 46:223:002:00310880:006		
Местоположение:	Московская область, г. Красногорск, ул. Знаменская, д. 5		
Площадь:	9490		
Основная характеристика (для сооружения):	тип	значение	единица измерения
	площадь	9490	в квадратных метрах
Назначение:	Транспортное		
Наименование:	автостоянка		
Количество этажей, в том числе подземных этажей:	данные отсутствуют		
Год ввода в эксплуатацию по завершении строительства:	данные отсутствуют		
Год завершения строительства:	2012		
Кадастровая стоимость, руб.:	38971180.39		
Кадастровые номера иных объектов недвижимости, в пределах которых расположен объект недвижимости:	50:11:0010104:16, 50:11:0010104:17, 50:11:0010104:474, 50:11:0010104:49, 50:11:0010104:7473, 50:11:0010104:7475, 50:11:0010104:7478		
Кадастровые номера помещений, машино-мест, расположенных в здании или сооружении:	данные отсутствуют		
Кадастровые номера объектов недвижимости, из которых образован объект недвижимости:	данные отсутствуют		
Кадастровые номера образованных объектов недвижимости:	данные отсутствуют		
Сведения о включении объекта недвижимости в состав предприятия как имущественного комплекса:	данные отсутствуют		
Сведения о включении объекта недвижимости в состав единого недвижимого комплекса:	данные отсутствуют		



ДОКУМЕНТ ПОДПИСАН
ЭЛЕКТРОННОЙ ПОДПИСЬЮ

Сертификат: 009F0BDC181A023B64597F1E2579BEFB50

Владелец: ФЕДЕРАЛЬНАЯ СЛУЖБА ГОСУДАРСТВЕННОЙ
РЕГИСТРАЦИИ, КАДАСТРА И КАРТОГРАФИИ
Действителен: с 02.08.2024 по 26.10.2025

полное наименование должности

инициалы, фамилия

Сооружение			
вид объекта недвижимости			
Лист № 2 раздела 1	Всего листов раздела 1: 2	Всего разделов: 4	Всего листов выписки: 10
11.03.2025г. № КУВИ-001/2025-63878651			
Кадастровый номер:		50:11:0010104:2415	
Виды разрешенного использования:		данные отсутствуют	
Сведения о включении объекта недвижимости в реестр объектов культурного наследия:		данные отсутствуют	
Сведения о кадастровом инженере:		Осипов Александр Александрович, дата завершения кадастровых работ: 07.09.2015	
Статус записи об объекте недвижимости:		Сведения об объекте недвижимости имеют статус "актуальные"	
Особые отметки:		Сведения, необходимые для заполнения разделов: 6 - Сведения о частях объекта недвижимости; 7 - Перечень помещений, машино-мест, расположенных в здании, сооружении; 8 - План расположения помещения, машино-места на этаже (плане этажа), отсутствуют.	
Получатель выписки:		Стогова Марина Вадимовна	



ДОКУМЕНТ ПОДПИСАН
ЭЛЕКТРОННОЙ ПОДПИСЬЮ

Сертификат: 009F0BDC181A023B64597F1E2579BEFB50

Владелец: ФЕДЕРАЛЬНАЯ СЛУЖБА ГОСУДАРСТВЕННОЙ
РЕГИСТРАЦИИ, КАДАСТРА И КАРТОГРАФИИ
Действителен: с 02.08.2024 по 26.10.2025

полное наименование должности

инициалы, фамилия

Выписка из Единого государственного реестра недвижимости об объекте недвижимости
Сведения о зарегистрированных правах

Сооружение			
вид объекта недвижимости			
Лист № 1 раздела 2	Всего листов раздела 2: 1	Всего разделов: 4	Всего листов выписки: 10
11.03.2025г. № КУВИ-001/2025-63878651			
Кадастровый номер:		50:11:0010104:2415	
1	Правообладатель (правообладатели):	1.1	Общество с ограниченной ответственностью "ТРК-Красногорск", ИНН: 5024114380
	Сведения о возможности предоставления третьим лицам персональных данных физического лица:	1.1.1	данные отсутствуют
2	Вид, номер, дата и время государственной регистрации права:	2.1	Собственность 50-50-11/136/2013-142 30.01.2014 00:00:00
3	Сведения об осуществлении государственной регистрации сделки, права без необходимого в силу закона согласия третьего лица, органа:	3.1	данные отсутствуют
4	Ограничение прав и обременение объекта недвижимости:	не зарегистрировано	
5	Договоры участия в долевом строительстве:	не зарегистрировано	
6	Заявленные в судебном порядке права требования:	данные отсутствуют	
7	Сведения о возможности предоставления третьим лицам персональных данных физического лица	данные отсутствуют	
8	Сведения о возражении в отношении зарегистрированного права:	данные отсутствуют	
9	Сведения о наличии решения об изъятии объекта недвижимости для государственных и муниципальных нужд:	данные отсутствуют	
10	Сведения о невозможности государственной регистрации без личного участия правообладателя или его законного представителя:	данные отсутствуют	
11	Правопритязания и сведения о наличии поступивших, но не рассмотренных заявлений о проведении государственной регистрации права (перехода, прекращения права), ограничения права или обременения объекта недвижимости, сделки в отношении объекта недвижимости:	отсутствуют	



ДОКУМЕНТ ПОДПИСАН
ЭЛЕКТРОННОЙ ПОДПИСЬЮ

Сертификат: 009F0BDC181A023B64597F1E2579BEFB50

Владелец: ФЕДЕРАЛЬНАЯ СЛУЖБА ГОСУДАРСТВЕННОЙ

РЕГИСТРАЦИИ, КАДАСТРА И КАРТОГРАФИИ

Действителен: с 02.08.2024 по 26.10.2025

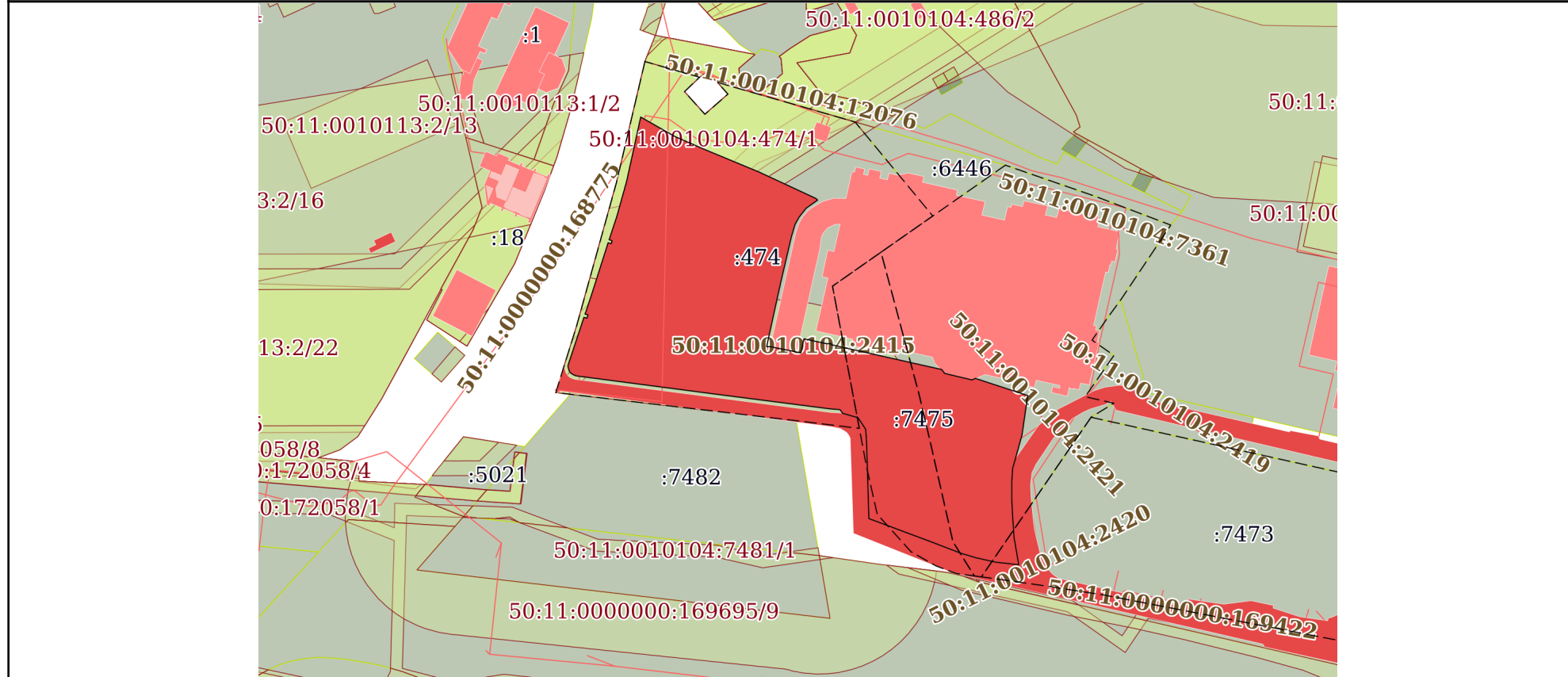
полное наименование должности

инициалы, фамилия


Выписка из Единого государственного реестра недвижимости об объекте недвижимости
 Описание местоположения объекта недвижимости

Сооружение			
вид объекта недвижимости			
Лист № 1 раздела 5	Всего листов раздела 5: 1	Всего разделов: 4	Всего листов выписки: 10
11.03.2025г. № КУВИ-001/2025-63878651			
Кадастровый номер:		50:11:0010104:2415	

Схема расположения объекта недвижимости (части объекта недвижимости) на земельном участке(ах)



Масштаб 1:2000 Условные обозначения:



ДОКУМЕНТ ПОДПИСАН
 ЭЛЕКТРОННОЙ ПОДПИСЬЮ


Сертификат: 009F0BDC181A023B64597F1E2579BEFB50
 Владелец: ФЕДЕРАЛЬНАЯ СЛУЖБА ГОСУДАРСТВЕННОЙ
 РЕГИСТРАЦИИ, КАДАСТРА И КАРТОГРАФИИ
 Действителен: с 02.08.2024 по 26.10.2025

полное наименование должности		инициалы, фамилия
-------------------------------	--	-------------------

Выписка из Единого государственного реестра недвижимости об объекте недвижимости
 Описание местоположения объекта недвижимости

Сооружение			
вид объекта недвижимости			
Лист № 1 раздела 5.1	Всего листов раздела 5.1: 6	Всего разделов: 4	Всего листов выписки: 10
11.03.2025г. № КУВИ-001/2025-63878651			
Кадастровый номер:		50:11:0010104:2415	

1. Сведения о координатах характерных точек контура объекта недвижимости						
Система координат МСК-50, зона 2						
Номер точки	Координаты, м		Радиус, м	Средняя квадратическая погрешность определения координат характерных точек контура, м	Глубина, высота, м	
	X	Y			H1	H2
1	2	3	4	5	6	7
1	476321.65	2178706.41	-	0.1	данные отсутствуют	данные отсутствуют
2	476315.05	2178718.01	-	0.1	данные отсутствуют	данные отсутствуют
3	476310.79	2178727.81	-	0.1	данные отсутствуют	данные отсутствуют
4	476303.12	2178746.31	-	0.1	данные отсутствуют	данные отсутствуют
5	476294.14	2178765.66	-	0.1	данные отсутствуют	данные отсутствуют
6	476293.58	2178766.25	-	0.1	данные отсутствуют	данные отсутствуют
7	476290.84	2178762.37	-	0.1	данные отсутствуют	данные отсутствуют
8	476287.82	2178759.98	-	0.1	данные отсутствуют	данные отсутствуют
9	476285.36	2178758.62	-	0.1	данные отсутствуют	данные отсутствуют
10	476281.2	2178757.38	-	0.1	данные отсутствуют	данные отсутствуют
11	476265.44	2178753.7	-	0.1	данные отсутствуют	данные отсутствуют
12	476244.05	2178749	-	0.1	данные отсутствуют	данные отсутствуют

	 ДОКУМЕНТ ПОДПИСАН ЭЛЕКТРОННОЙ ПОДПИСЬЮ Сертификат: 009F0BDC181A023B64597F1E2579BEFB50 Владелец: ФЕДЕРАЛЬНАЯ СЛУЖБА ГОСУДАРСТВЕННОЙ РЕГИСТРАЦИИ, КАДАСТРА И КАРТОГРАФИИ Действителен: с 02.08.2024 по 26.10.2025	
полное наименование должности		инициалы, фамилия

Сооружение

вид объекта недвижимости

Лист № 2 раздела 5.1

Всего листов раздела 5.1: 6

Всего разделов: 4

Всего листов выписки: 10

11.03.2025г. № КУВИ-001/2025-63878651

Кадастровый номер:

50:11:0010104:2415

13	476244.05	2178750.33	-	0.1	данные отсутствуют	данные отсутствуют
14	476241.95	2178760.57	-	0.1	данные отсутствуют	данные отсутствуют
15	476246.72	2178761.61	-	0.1	данные отсутствуют	данные отсутствуют
16	476245.04	2178769.34	-	0.1	данные отсутствуют	данные отсутствуют
17	476245.08	2178770.77	-	0.1	данные отсутствуют	данные отсутствуют
18	476244.7	2178770.92	-	0.1	данные отсутствуют	данные отсутствуют
19	476236.34	2178808.21	-	0.1	данные отсутствуют	данные отсутствуют
20	476235.02	2178809.2	-	0.1	данные отсутствуют	данные отсутствуют
21	476232.83	2178818.47	-	0.1	данные отсутствуют	данные отсутствуют
22	476233.34	2178819.61	-	0.1	данные отсутствуют	данные отсутствуют
23	476227.55	2178837.29	-	0.1	данные отсутствуют	данные отсутствуют
24	476214.32	2178835.38	-	0.1	данные отсутствуют	данные отсутствуют
25	476206.14	2178833.12	-	0.1	данные отсутствуют	данные отсутствуют
26	476203.09	2178832.21	-	0.1	данные отсутствуют	данные отсутствуют
27	476198.35	2178831.87	-	0.1	данные отсутствуют	данные отсутствуют
28	476192.59	2178831.87	-	0.1	данные отсутствуют	данные отсутствуют
29	476188.07	2178832.1	-	0.1	данные отсутствуют	данные отсутствуют



ДОКУМЕНТ ПОДПИСАН
ЭЛЕКТРОННОЙ ПОДПИСЬЮ

Сертификат: 009F0BDC181A023B64597F1E2579BEFB50

Владелец: ФЕДЕРАЛЬНАЯ СЛУЖБА ГОСУДАРСТВЕННОЙ

РЕГИСТРАЦИИ, КАДАСТРА И КАРТОГРАФИИ

Действителен: с 02.08.2024 по 26.10.2025

полное наименование должности

инициалы, фамилия

Сооружение

вид объекта недвижимости

Лист № 3 раздела 5.1

Всего листов раздела 5.1: 6

Всего разделов: 4

Всего листов выписки: 10

11.03.2025г. № КУВИ-001/2025-63878651

Кадастровый номер:

50:11:0010104:2415

30	476179.69	2178832.64	-	0.1	данные отсутствуют	данные отсутствуют
31	476170.38	2178834.24	-	0.1	данные отсутствуют	данные отсутствуют
32	476171.26	2178826.37	-	0.1	данные отсутствуют	данные отсутствуют
33	476172.74	2178819.79	-	0.1	данные отсутствуют	данные отсутствуют
34	476174.28	2178814.66	-	0.1	данные отсутствуют	данные отсутствуют
35	476178.08	2178804.72	-	0.1	данные отсутствуют	данные отсутствуют
36	476185.98	2178783.58	-	0.1	данные отсутствуют	данные отсутствуют
37	476212.16	2178782.79	-	0.1	данные отсутствуют	данные отсутствуют
38	476216.17	2178782.47	-	0.1	данные отсутствуют	данные отсутствуют
39	476218.33	2178781.05	-	0.1	данные отсутствуют	данные отсутствуют
40	476220.06	2178779.9	-	0.1	данные отсутствуют	данные отсутствуют
41	476221.55	2178774.69	-	0.1	данные отсутствуют	данные отсутствуют
42	476222.79	2178773.78	-	0.1	данные отсутствуют	данные отсутствуют
43	476223	2178770.79	-	0.1	данные отсутствуют	данные отсутствуют
44	476228.09	2178731.16	-	0.1	данные отсутствуют	данные отсутствуют
45	476234.21	2178684.45	-	0.1	данные отсутствуют	данные отсутствуют
46	476234.7	2178683.39	-	0.1	данные отсутствуют	данные отсутствуют



ДОКУМЕНТ ПОДПИСАН
ЭЛЕКТРОННОЙ ПОДПИСЬЮ

Сертификат: 009F0BDC181A023B64597F1E2579BEFB50

Владелец: ФЕДЕРАЛЬНАЯ СЛУЖБА ГОСУДАРСТВЕННОЙ

РЕГИСТРАЦИИ, КАДАСТРА И КАРТОГРАФИИ

Действителен: с 02.08.2024 по 26.10.2025

полное наименование должности

инициалы, фамилия

Сооружение

вид объекта недвижимости

Лист № 4 раздела 5.1

Всего листов раздела 5.1: 6

Всего разделов: 4

Всего листов выписки: 10

11.03.2025г. № КУВИ-001/2025-63878651

Кадастровый номер:

50:11:0010104:2415

47	476235.15	2178682.79	-	0.1	данные отсутствуют	данные отсутствуют
48	476235.61	2178682.32	-	0.1	данные отсутствуют	данные отсутствуют
49	476237	2178681.88	-	0.1	данные отсутствуют	данные отсутствуют
50	476237.78	2178681.83	-	0.1	данные отсутствуют	данные отсутствуют
51	476253.99	2178687.22	-	0.1	данные отсутствуют	данные отсутствуют
52	476253.69	2178688.23	-	0.1	данные отсутствуют	данные отсутствуют
53	476254.79	2178688.59	-	0.1	данные отсутствуют	данные отсутствуют
54	476255.06	2178687.57	-	0.1	данные отсутствуют	данные отсутствуют
55	476255.9	2178687.88	-	0.1	данные отсутствуют	данные отсутствуют
56	476261.45	2178689.73	-	0.1	данные отсутствуют	данные отсутствуют
57	476279.17	2178695.39	-	0.1	данные отсутствуют	данные отсутствуют
58	476278.87	2178696.44	-	0.1	данные отсутствуют	данные отсутствуют
59	476279.88	2178696.71	-	0.1	данные отсутствуют	данные отсутствуют
60	476280.19	2178695.73	-	0.1	данные отсутствуют	данные отсутствуют
61	476288.18	2178698.37	-	0.1	данные отсутствуют	данные отсутствуют
62	476294.04	2178700	-	0.1	данные отсутствуют	данные отсутствуют
63	476299.9	2178701.64	-	0.1	данные отсутствуют	данные отсутствуют



ДОКУМЕНТ ПОДПИСАН
ЭЛЕКТРОННОЙ ПОДПИСЬЮ

Сертификат: 009F0BDC181A023B64597F1E2579BEFB50

Владелец: ФЕДЕРАЛЬНАЯ СЛУЖБА ГОСУДАРСТВЕННОЙ

РЕГИСТРАЦИИ, КАДАСТРА И КАРТОГРАФИИ

Действителен: с 02.08.2024 по 26.10.2025

полное наименование должности

инициалы, фамилия

Сооружение					
вид объекта недвижимости					
Лист № 5 раздела 5.1		Всего листов раздела 5.1: 6		Всего разделов: 4	
Всего листов выписки: 10					
11.03.2025г. № КУВИ-001/2025-63878651					
Кадастровый номер:			50:11:0010104:2415		
1	476321.65	2178706.41	-	0.1	данные отсутствуют
2. Сведения о предельных высоте и глубине конструктивных элементов объекта недвижимости					
Предельная глубина конструктивных элементов объекта недвижимости, м				данные отсутствуют	
Предельная высота конструктивных элементов объекта недвижимости, м				данные отсутствуют	



ДОКУМЕНТ ПОДПИСАН
ЭЛЕКТРОННОЙ ПОДПИСЬЮ

Сертификат: 009F0BDC181A023B64597F1E2579BEFB50

Владелец: ФЕДЕРАЛЬНАЯ СЛУЖБА ГОСУДАРСТВЕННОЙ
РЕГИСТРАЦИИ, КАДАСТРА И КАРТОГРАФИИ
Действителен: с 02.08.2024 по 26.10.2025

полное наименование должности

инициалы, фамилия

Сооружение						
вид объекта недвижимости						
Лист № 6 раздела 5.1		Всего листов раздела 5.1: 6		Всего разделов: 4		Всего листов выписки: 10
11.03.2025г. № КУВИ-001/2025-63878651						
Кадастровый номер:			50:11:0010104:2415			
3. Сведения о характерных точках пересечения контура объекта недвижимости с контуром (контурами) иных зданий, сооружений, объектов незавершенного строительства						
Система координат МСК-50, зона 2						
Номера характерных точек контура	Координаты, м		Средняя квадратическая погрешность определения координат характерных точек контура, м	Глубина, высота, м		Кадастровые номера иных объектов недвижимости, с контурами которых пересекается контур данного объекта недвижимости
	X	Y		H1	H2	
1	2	3	4	5	6	7
данные отсутствуют	данные отсутствуют	данные отсутствуют	данные отсутствуют	данные отсутствуют	данные отсутствуют	данные отсутствуют



ДОКУМЕНТ ПОДПИСАН
ЭЛЕКТРОННОЙ ПОДПИСЬЮ

Сертификат: 009F0BDC181A023B64597F1E2579BEFB50

Владелец: ФЕДЕРАЛЬНАЯ СЛУЖБА ГОСУДАРСТВЕННОЙ
РЕГИСТРАЦИИ, КАДАСТРА И КАРТОГРАФИИ
Действителен: с 02.08.2024 по 26.10.2025

полное наименование должности

инициалы, фамилия