

Выписка из Единого государственного реестра недвижимости об основных характеристиках и зарегистрированных правах на объект недвижимости


Сведения об основных характеристиках объекта недвижимости

В Единый государственный реестр недвижимости внесены следующие сведения:

Раздел 1 Лист 1

Земельный участок			
вид объекта недвижимости			
Лист № 1 раздела 1	Всего листов раздела 1: 1	Всего разделов: 3	Всего листов выписки: 4
06.06.2022г.			
Кадастровый номер:	16:23:100203:83		

Номер кадастрового квартала:	16:23:100203		
Дата присвоения кадастрового номера:	29.01.2007		
Ранее присвоенный государственный учетный номер:	Кадастровый номер 16: 23: 10 02 03: 0083		
Местоположение:	Местоположение установлено относительно ориентира, расположенного в границах участка. Почтовый адрес ориентира: Республика Татарстан, Кукаморский муниципальный район, Олузское сельское поселение, с Олуяз, ул Центральная, дом 86.		
Площадь, м2:	3268 +/- 40.01		
Кадастровая стоимость, руб:	247452.96		
Кадастровые номера расположенных в пределах земельного участка объектов недвижимости:	16:23:020401:118		
Категория земель:	Земли населенных пунктов		
Виды разрешенного использования:	Для ведения личного подсобного хозяйства		
Статус записи об объекте недвижимости:	Сведения об объекте недвижимости имеют статус "актуальные, ранее учтенные"		
Особые отметки:	данные отсутствуют		
Получатель выписки:	Басович Владимир Васильевич (представитель правообладателя), Правообладатель: от имени заявителя Общество с ограниченной ответственностью "Специализированное финансовое общество Прима-Финанс", 9709018326.		



ПОЛНОЕ НАИМЕНОВАНИЕ ДОЛЖНОСТИ	ПОДПИСЬ	ИНИЦИАЛЫ, ФАМИЛИЯ
		М.П.

Выписка из Единого государственного реестра недвижимости о характеристиках и зарегистрированных правах на объект недвижимости
 Сведения о зарегистрированных правах

Земельный участок	
вид объекта недвижимости	
Лист № 1 раздела 2	Всего листов раздела 2: 2
Всего разделов: 3	
Всего листов выписки: 4	
06.06.2022г.	
Кадастровый номер:	16:23:100203:83

1	Правообладатель (правообладатели):	1.1	Общество с ограниченной ответственностью "Специализированное финансовое общество Прима-Финанс", ИНН: 9702018326, ОГРН: 1207700198782
2	Вид, номер, дата и время государственной регистрации права:	2.1	Собственность 16:23:100203:83-16/261/2022-5 06.06.2022 14:06:13
3	Документы-основания	3.1	Постановление о передаче не реализованного в принудительном порядке имущества должника взыскателю, выдан 01.11.2021
4	Сведения об осуществлении государственной регистрации сделки, права, ограничения права без необходимого в силу закона согласия третьего лица, органа:	4.1	Акт о передаче нерезализованного имущества должника взыскателю, № 6/н, выдан 01.11.2022 данные отсутствуют
5	Ограничение прав и обременение объекта недвижимости:		не зарегистрировано
6	Заявленные в судебном порядке права требования:		данные отсутствуют
7	Сведения о возращении в отношении зарегистрированного права:		данные отсутствуют
8	Сведения о наличии решения об изъятии объекта недвижимости для государственных и муниципальных нужд:		данные отсутствуют
9	Сведения о невозможности государственной регистрации без личного участия правообладателя или его законного представителя:		данные отсутствуют
10	Правопритязания и сведения о наличии поступивших, но не рассмотренных заявлений о проведении государственной регистрации права (перехода, прекращения права), ограничения права или обременения объекта недвижимости, сделки в отношении объекта недвижимости:		отсутствуют

полное наименование должности	
подпись	инициалы, фамилия

М.П. 

Земельный участок
Вид объекта недвижимости

Лист № 2 раздела 2 Всего листов раздела 2: 2 Всего разделов: 3 Всего листов выписки: 4


06.06.2022г.

Кадастровый номер: 16:23:100203:83

11	Сведения о невозможности государственной регистрации перехода, прекращения, ограничения права на земельный участок из земель сельскохозяйственного назначения:	Данные отсутствуют
----	--	--------------------


ПОЛНОЕ НАИМЕНОВАНИЕ ДОЛЖНОСТИ	ПОДПИСЬ	ИНИЦИАЛЫ, ФАМИЛИЯ
-------------------------------	---------	-------------------

М.Д.



Выписка из Единого государственного реестра недвижимости об основных характеристиках и зарегистрированных правах на объект недвижимости
Описание местоположения земельного участка

Земельный участок			
Вид объекта недвижимости			
Лист № 1 раздела 3	Всего листов раздела 3: 1	Всего разделов: 3	Всего листов выписки: 4
06.06.2022г.			
Кадастровый номер:		16:23:100203:83	
План (чертеж, схема) земельного участка			



Масштаб 1:600
Условные обозначения:

Полное наименование должности	Подпись	Инициалы, фамилия
-------------------------------	---------	-------------------

М.П.

